

FICHA DE META DADOS – CEDIM 2019/2	
Nome da Pasta	Arquivo de Plantas da Prefeitura da Cidade de Nova Iguaçu
Autor/Instituição	Secretaria Municipal de Desenvolvimento Urbano - SMDU
Número de Documentos	2
Quantidade e tipo de documentação	Uma planta de loteamento
Dia/ Mês/Ano	13/09/1946
Série	41/46
Formato	A4
Resumo	O acervo contempla tanto plantas residenciais e comerciais, quanto plantas de loteamento na cidade de Nova Iguaçu na primeira metade do século XX. Depositadas junto a Secretaria Municipal de Infraestrutura-SEMIF/Subsecretaria de Urbanismo de Nova Iguaçu, a documentação possui dados como nome do proprietário, logradouro, dimensões do terreno e profissional responsável pela obra. Dentre as plantas já digitalizadas, está o prédio da câmara Municipal, edificada em 1907 sendo posteriormente ocupado pela Prefeitura Municipal até sua demolição em 1964. Loteamento de bairros inteiros como Austin, Vila Anita e Caiçara. A maior parte da documentação



MINISTÉRIO DA EDUCAÇÃO
UNIVERSIDADE FEDERAL RURAL DO RIO DE JANEIRO
INSTITUTO MULTIDISCIPLINAR – CAMPUS NOVA IGUAÇU
CENTRO DE DOCUMENTAÇÃO E IMAGEM



	encontra-se em bom estado, mas também pode conter marcas de dobraduras e desgaste pelo manuseio contínuo.
Palavras-Chave	Planta; Nova Iguaçu; Austin; Rua D. Amélia Rangel; Rua Dr. Alexandre Rangel;
Notas explicativas	***

48-46



PREFEITURA
Nova Iguaçu

Alcidesom de Souza de Azevedo



Estado do Rio de Janeiro
Prefeitura da Cidade de Nova Iguaçu

41/46

LOTEAMENTO DE PARTE DO TERREIRO DO DR ALEXANDRE RANGEL DE ABREU EM AUSTIN — 1º DISTRITO DE NOVA IGUAÇÚ



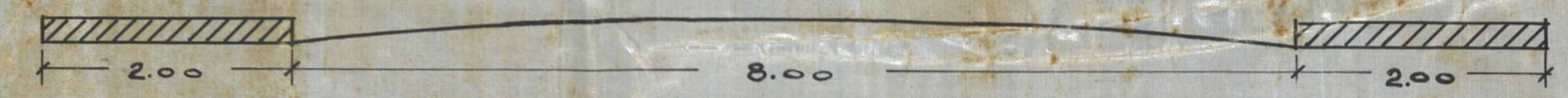
PROPRIETÁRIO:

Rangel de Abreu

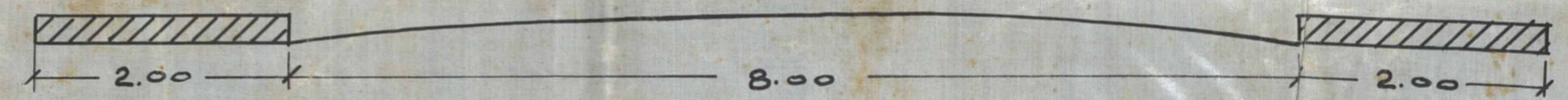
ENGENHEIRO:

Jacinto Luis Ferreira Junior
Eng Civil CRB 4018-9


P. M. N. I.
ARQUIVO DA D. E.
PLANTA Nº 41/46



RUA D. AMÉLIA RANGEL
PERFIL TRANSVERSAL — ESCALA: 1/50



RUA DR. ALEXANDRE RANGEL
PERFIL TRANSVERSAL — ESCALA: 1/50



RUA D. AMÉLIA RANGEL
PERFIL LONGITUDINAL — ESCALAS: H. 1/500 - V. 1/50



RUA DR. ALEXANDRE RANGEL
PERFIL LONGITUDINAL — ESCALAS: H. 1/500 - V. 1/50

Prefeitura Municipal de Nova Iguaçu

PLANO DE REMODELAÇÃO

Aprovado em 13 de Set. de 1946

Loteamento definitivo

Rural

valor 39 lotes (base de 100)

reg. nº 9132/46 D. Albuquerque

APROVO
13 de Set. 1946
Paulino Barbosa
Prefeito



ACERVO DIGITALIZADO



CEDIM
CENTRO DE DOCUMENTAÇÃO E IMAGEM
INSTITUTO MULTIDISCIPLINAR - UFRJ



ARQUIVO DE PLANTAS