

FICHA DE META DADOS – CEDIM 2020.1	
Nome da Pasta	Arquivo de Plantas da Prefeitura da Cidade de Nova Iguaçu
Autor/Instituição	Secretaria Municipal de Desenvolvimento Urbano - SMDU
Número de Documentos	2
Quantidade e tipo de documentação	Uma planta de loteamento
Dia/ Mês/Ano	19/06/1950
Série	106/50
Formato	***
Resumo	<p>O acervo contempla tanto plantas residenciais e comerciais, quanto plantas de loteamento na cidade de Nova Iguaçu na primeira metade do século XX. Depositadas junto a Secretaria Municipal de Infraestrutura-SEMIF/Subsecretaria de Urbanismo de Nova Iguaçu, a documentação possui dados como nome do proprietário, logradouro, dimensões do terreno e profissional responsável pela obra. Dentre as plantas já digitalizadas, está o prédio da câmara Municipal, edificada em 1907 sendo posteriormente ocupado pela Prefeitura Municipal até sua demolição em 1964. Loteamento de bairros inteiros como Austin, Vila Anita e Caiçara. A maior parte da documentação</p>



MINISTÉRIO DA EDUCAÇÃO
UNIVERSIDADE FEDERAL RURAL DO RIO DE JANEIRO
INSTITUTO MULTIDISCIPLINAR – CAMPUS NOVA IGUAÇU
CENTRO DE DOCUMENTAÇÃO E IMAGEM



	encontra-se em bom estado, mas também pode conter marcas de dobraduras e desgaste pelo manuseio contínuo.
Palavras-Chave	Planta; Nova Iguaçu; Bairro Miguel Couto;
Notas explicativas	***

106/50

PREFEITURA MUNICIPAL DE NOVA IGUAÇU



PROCESSO: _____ / _____

REQUERENTE: Fluminense Industrial e Agricola S/A

ASSUNTO: Loteamento Bairro Miguel Couto

ANDAMENTO DO PROCESSO

DESTINO	DATA	DESTINO	DATA

ANEXO: _____



106/50

106-50

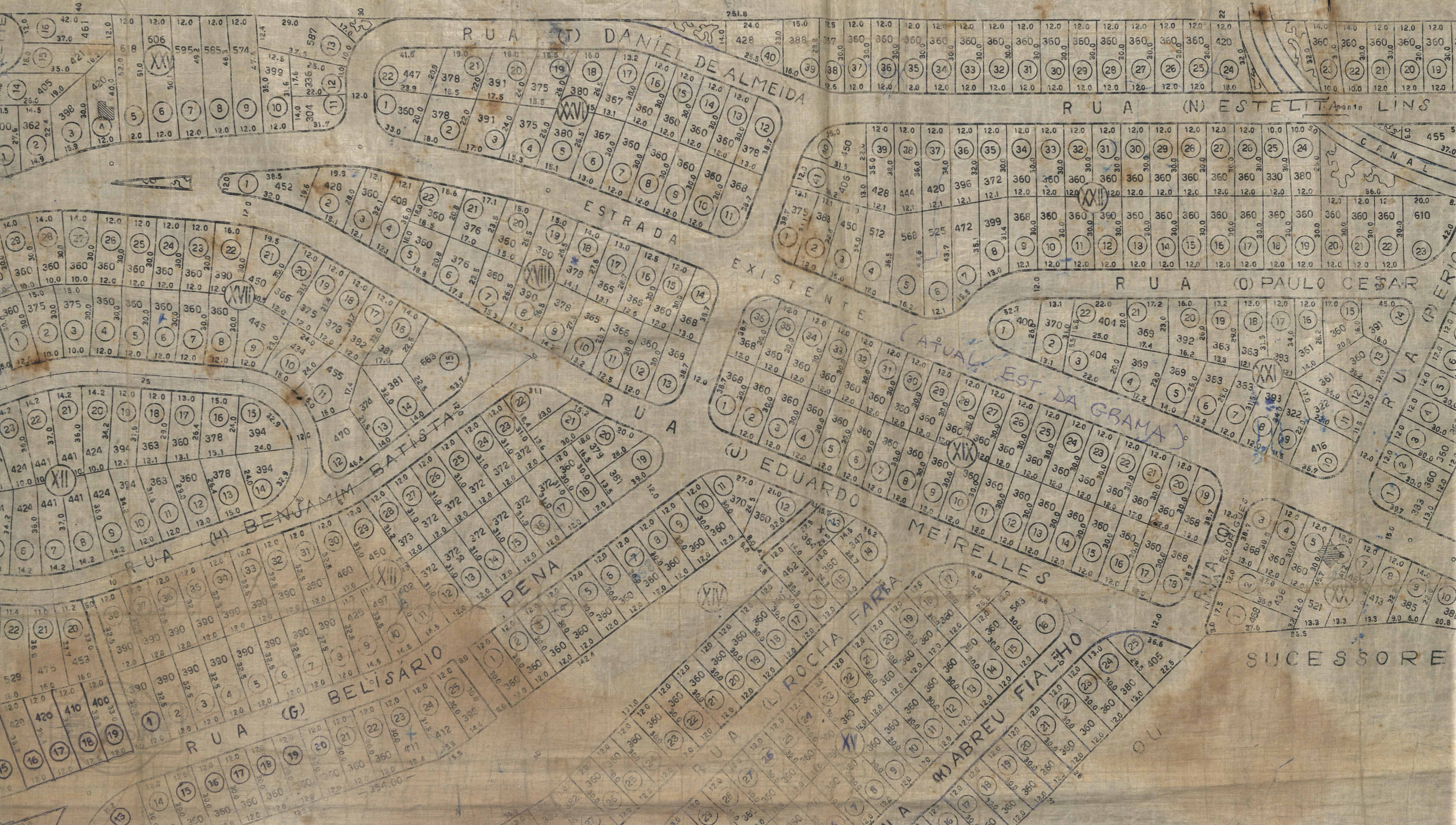
106/50



106/50

JOSE ARAUJO DU





SUCESSORE

JOSE ARAUJO OU SUCESSORES

CARLOS ALMEIDA OU SUCESSORES



SUCCESSORES



OS PROPRIETÁRIOS

Antônio de
 FUMINEIRAS INDUSTRIAL E AGRICOLA S.A.


O ENGENHEIRO *Samuel Rodolfo*, Cart. Prof. 3707-D de CREA 5ª Reg



2930,00 ms²
P.M.N.I.

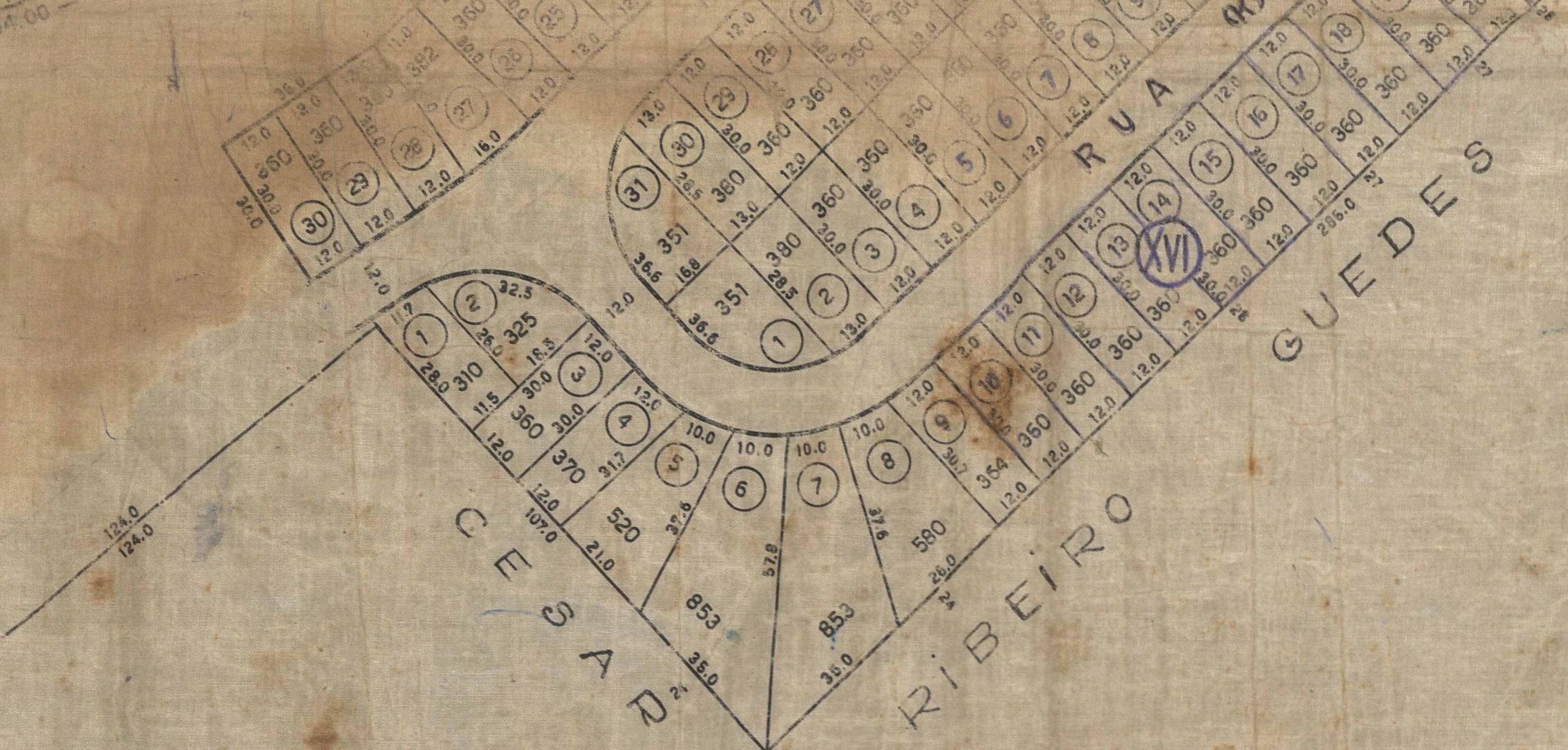
21.217,00 ms²
P.M.N.I.

ÁREA DOS LOTES (700)	280.793,00	
ÁREA DOS LOGRADOUROS	83.423,00	
ÁREA DA P.M.N.I.	25.787,00	
ÁREA DOS CANAIS	5.727,00	
ÁREA LOTEADA TOTAL	395.730,00	
ÁREA RESERVADA PARA O PROPRIETÁRIO	395.730,00	53.980,00
TOTAL		449.710,00 ms ²



PLANTA
SITUADO
NOVA I





ESCALA 1:1000

106/50

BARRIO MIGUEL COUTO

PLANTA DO LOTEAMENTO E ARRUAMENTO DO TERRENO
 SITUADO EM MIGUEL COUTO DISTRITO DO MUNICIPIO DE
 NOVA IGUAÇU - ESTADO DO RIO DE JANEIRO

19-6-50
S. Almeida
 Aprobado em 19 6 50
 Loteamento Miguel Couto
 com 400 lotes
 4274 parcelas
 Proc 4371/50
 700 lotes

106/50

ACERVO DIGITALIZADO



CEDIM
CENTRO DE DOCUMENTAÇÃO E IMAGEM
INSTITUTO MULTIDISCIPLINAR - UFRRJ



ARQUIVO DE PLANTAS