

<b>FICHA DE META DADOS – CEDIM 2019/2</b>	
<b>Nome da Pasta</b>	Arquivo de Plantas da Prefeitura da Cidade de Nova Iguaçu
<b>Autor/Instituição</b>	Secretaria Municipal de Desenvolvimento Urbano - SMDU
<b>Número de Documentos</b>	2
<b>Quantidade e tipo de documentação</b>	Uma planta de loteamento
<b>Dia/ Mês/Ano</b>	21/09/1951
<b>Série</b>	29/51
<b>Formato</b>	A4
<b>Resumo</b>	O acervo contempla tanto plantas residenciais e comerciais, quanto plantas de loteamento na cidade de Nova Iguaçu na primeira metade do século XX. Depositadas junto a Secretaria Municipal de Infraestrutura-SEMIF/Subsecretaria de Urbanismo de Nova Iguaçu, a documentação possui dados como nome do proprietário, logradouro, dimensões do terreno e profissional responsável pela obra. Dentre as plantas já digitalizadas, está o prédio da câmara Municipal, edificada em 1907 sendo posteriormente ocupado pela Prefeitura Municipal até sua demolição em 1964. Loteamento de bairros inteiros como Austin, Vila Anita e Caiçara. A maior parte da documentação



MINISTÉRIO DA EDUCAÇÃO  
UNIVERSIDADE FEDERAL RURAL DO RIO DE JANEIRO  
INSTITUTO MULTIDISCIPLINAR – CAMPUS NOVA IGUAÇU  
CENTRO DE DOCUMENTAÇÃO E IMAGEM



	encontra-se em bom estado, mas também pode conter marcas de dobraduras e desgaste pelo manuseio contínuo.
<b>Palavras-Chave</b>	Planta; Nova Iguaçu; Rua Nazareth
<b>Notas explicativas</b>	***

CENSO



29/51

BR2500610

02.07.97

Estado do Rio de Janeiro  
PREFEITURA DA CIDADE DE NOVA IGUAÇU

000

~~Nome~~ Orestes da Silva Mazareto

~~Assunto~~ Reloteamento

~~Endereço~~

MOVIMENTO DO PROCESSO

DESENVOLVIMENTO	DATA	DESTINO	DATA
1	APROVADO	04/09/51	10
2			20
3			21
4			22
5			23
6			24
7			25
8			26
9			27
10			28
11			29
12			30
13			31
14			01
15			02
16			03
17			04
18			05

Cartão de Suprimento do Cód. de 5.251 - 2.000



29-51

P. M. N. I. *Arrelação em croqui*  
ARQUIVO DA D.E. *proc. de us. for.*  
PLANTA Nº 29/51

# PLANTA PARA RELOTEAMENTO DE UM TERRENO SITUADO A RUA "D" EM NOVA IGUAÇU.

PROPRIETARIO: *Creator da Silva Marques*

ENGENHEIRO: *Julio dos Santos*  
*Crea 4.726-53R*


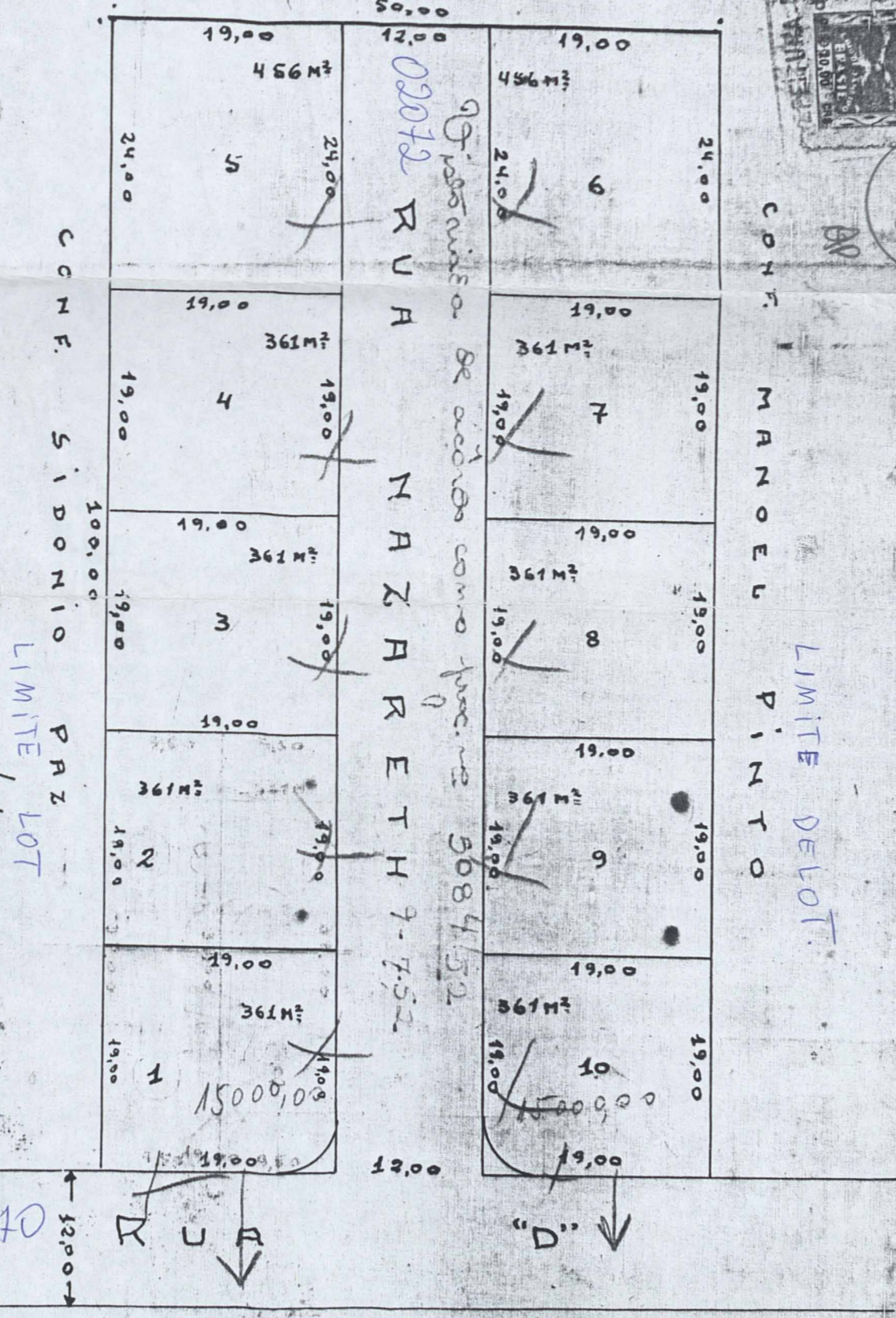
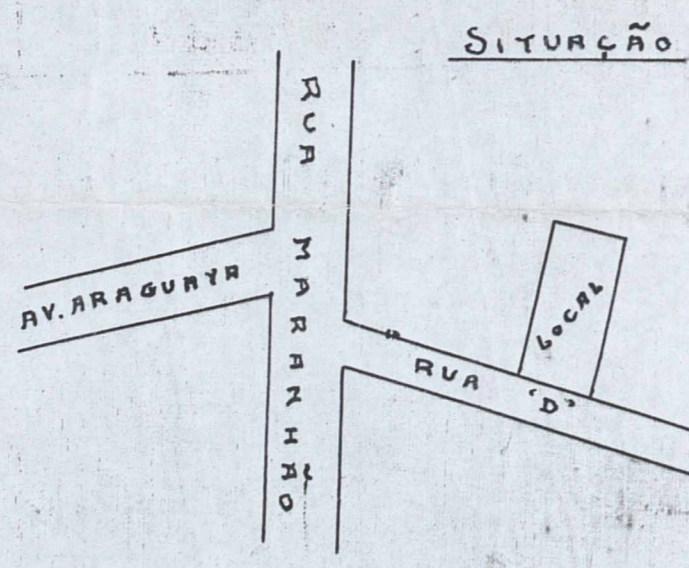
AREA 5.000 M<sup>2</sup>

LIMITE DE LOT

CONF. GUILME IRMÃOS

ESCALA 1:500

APROVO  
N. Iguaçu, *24-9-51*  
*[Signature]*  
Prefeito



*Relooteamento de terrenos*  
*no lote*  
*29/51*

OBS. TERRENO PRATICAMENTE PLANO



ACERVO DIGITALIZADO



**CEDIM**  
CENTRO DE DOCUMENTAÇÃO E IMAGEM  
INSTITUTO MULTIDISCIPLINAR - UFRRJ



ARQUIVO DE PLANTAS