

FICHA DE META DADOS – CEDIM 2019/2	
Nome da Pasta	Arquivo de Plantas da Prefeitura da Cidade de Nova Iguaçu
Autor/Instituição	Secretaria Municipal de Desenvolvimento Urbano - SMDU
Número de Documentos	2
Quantidade e tipo de documentação	Uma planta de urbanização, arruamento e loteamento.
Dia/ Mês/Ano	22/09/52
Série	36/51
Formato	***
Resumo	<p>O acervo contempla tanto plantas residenciais e comerciais, quanto plantas de loteamento na cidade de Nova Iguaçu na primeira metade do século XX. Depositadas junto a Secretaria Municipal de Infraestrutura-SEMIF/Subsecretaria de Urbanismo de Nova Iguaçu, a documentação possui dados como nome do proprietário, logradouro, dimensões do terreno e profissional responsável pela obra. Dentre as plantas já digitalizadas, está o prédio da câmara Municipal, edificada em 1907 sendo posteriormente ocupado pela Prefeitura Municipal até sua demolição em 1964. Loteamento de bairros inteiros como Austin, Vila Anita e Caiçara. A maior parte da documentação</p>





MINISTÉRIO DA EDUCAÇÃO
UNIVERSIDADE FEDERAL RURAL DO RIO DE JANEIRO
INSTITUTO MULTIDISCIPLINAR – CAMPUS NOVA IGUAÇU
CENTRO DE DOCUMENTAÇÃO E IMAGEM



	encontra-se em bom estado, mas também pode conter marcas de dobraduras e desgaste pelo manuseio contínuo.
Palavras-Chave	Planta; Nova Iguaçu; Bairro Martins Ribeiro; Miguel Couto.
Notas explicativas	***

36-51

PREFEITURA MUNICIPAL DE NOVA IGUAÇU



PROCESSO: _____ / _____

REQUERENTE: _____

ASSUNTO: _____

ANDAMENTO DO PROCESSO

DESTINO	DATA	DESTINO	DATA

ANEXO: _____



BAIRRO MARTINS RIBEIRO

MIGUEL COUTO

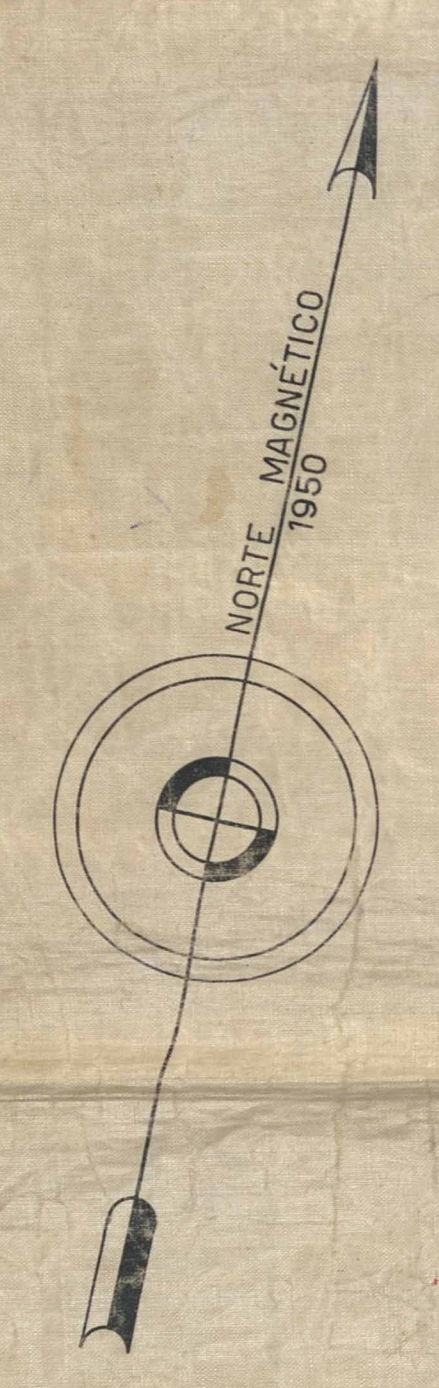
4º DISTRITO - MUNICÍPIO DE NOVA IGUAÇU

ESTADO DO RIO DE JANEIRO

PLANTA DE URBANIZAÇÃO

ARRUAMENTO E LOTEAMENTO

ESCALA 1:1000



DISTRIBUIÇÃO DA ÁREA URBANIZADA				
DISCRIMINAÇÃO	ÁREAS m ²	% DA ÁREA TOTAL	TOTAIS PARCIAIS	
			m ²	% DA ÁREA TOTAL
1-ÁREA DESTINADA À AVENIDA			377.150	69,20
11-LOTES RESIDENCIAIS (545)	358.405	3,43		
12-LOTES COMERCIAIS (44)	18.745	65,77		
2-ÁREA DE CIRCULAÇÃO			129.500	23,76
21-AVENIDAS	29.900	5,48		
22-RUAS	93.450	17,14		
23-ESCADARIAS	3.190	0,59		
24-VIAZIS				
3-ÁREA DE PERMANÊNCIA PÚBLICA			22.600	4,15
31-PRACAS	5.450	1,00		
32-RESERVAS FLORESTAIS	17.150	3,15		
4-ÁREA DESTINADA A INSTITUIÇÕES PÚBLICAS			15.750	2,89
41-ESCOLA E PRAÇA DE ESPORTES	11.650	2,14		
42-HOSPITAL	1.600	0,29		
43-IGREJA	950	0,18		
44-RESERVATÓRIOS	1.550	0,28		
ÁREA TOTAL			545.000	100,00

OS PROPRIETÁRIOS: *H. F. de Sá*
pp. Hildaluis Cesar Cantanhede

ENGENHEIRO RESPONSÁVEL: *Hildaluis Cesar Cantanhede*
HILDALUIS CESAR CANTANHEDE - ENGR. CIVIL - CRP. 24.905 - CREA 2.º 1416

APROVO, autorizando-me a
requerer o cumprimento das
obrigações que resultam da
presente planta de urbanização.
H. F. de Sá



ACERVO DIGITALIZADO



CEDIM
CENTRO DE DOCUMENTAÇÃO E IMAGEM
INSTITUTO MULTIDISCIPLINAR - UFRRJ



ARQUIVO DE PLANTAS