

FICHA DE META DADOS – CEDIM 2020.1	
Nome da Pasta	Arquivo de Plantas da Prefeitura da Cidade de Nova Iguaçu
Autor/Instituição	Secretaria Municipal de Desenvolvimento Urbano - SMDU
Número de Documentos	2
Quantidade e tipo de documentação	Uma planta de loteamento
Dia/ Mês/Ano	02/05/1951
Série	68/51
Formato	***
Resumo	<p>O acervo contempla tanto plantas residenciais e comerciais, quanto plantas de loteamento na cidade de Nova Iguaçu na primeira metade do século XX. Depositadas junto a Secretaria Municipal de Infraestrutura-SEMIF/Subsecretaria de Urbanismo de Nova Iguaçu, a documentação possui dados como nome do proprietário, logradouro, dimensões do terreno e profissional responsável pela obra. Dentre as plantas já digitalizadas, está o prédio da câmara Municipal, edificada em 1907 sendo posteriormente ocupado pela Prefeitura Municipal até sua demolição em 1964. Loteamento de bairros inteiros como Austin, Vila Anita e Caiçara. A maior parte da documentação</p>



MINISTÉRIO DA EDUCAÇÃO
UNIVERSIDADE FEDERAL RURAL DO RIO DE JANEIRO
INSTITUTO MULTIDISCIPLINAR – CAMPUS NOVA IGUAÇU
CENTRO DE DOCUMENTAÇÃO E IMAGEM



	encontra-se em bom estado, mas também pode conter marcas de dobraduras e desgaste pelo manuseio contínuo.
Palavras-Chave	Planta; Nova Iguaçu; Parque São José de Calazans;
Notas explicativas	***

~ PARQUE SÃO JOSÉ DE CALAZANS

P. M. N. I.
ARQUIVO DA D. E.
PLANTAS 68/51



PLANTA DE LOTEAMENTO DE
UMA ÁREA SITUADA À ESTRADA C,
EM NOVA IGUAÇU.

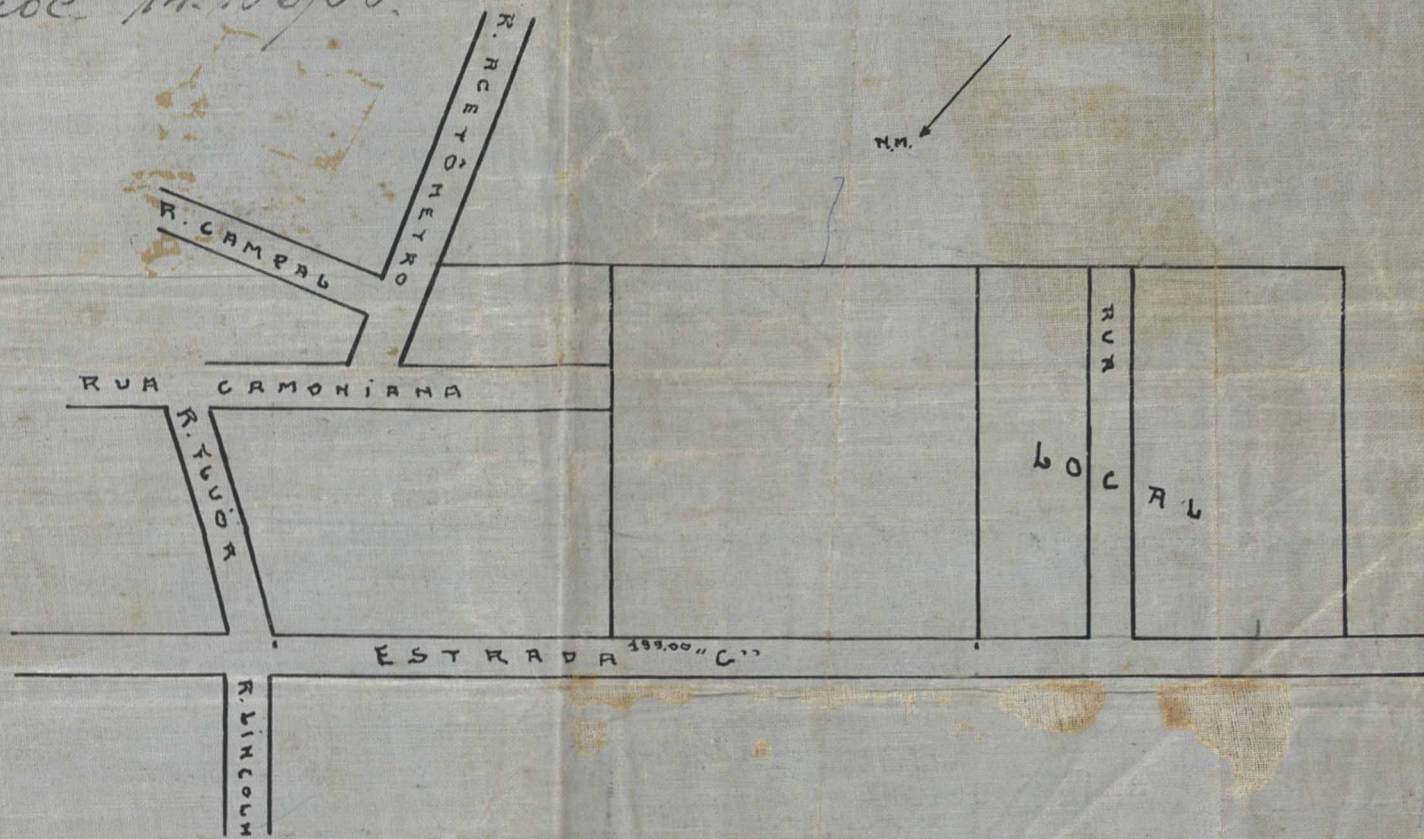
ZONA RURAL

Relação anexada ao
proc. nº 14.196/55

PROPRIETÁRIO: Antônio José Calazans

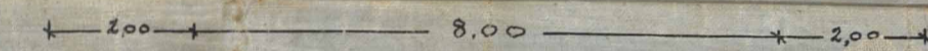
ENGENHEIRO: Julio das Santos Lima 726-032

RUA RECVO 1.188,00 M²
80,00 M²
LOTES 8.732,00 M²
TOTAL 10.000,00 M²




SITUAÇÃO ESCALA 1:2.000

AQUILINO ANTONIO RODRIGUEZ RODRIGUEZ



PERFIL TRANSVERSAL ESC. 1:100



PERFIL LONGITUDINAL ESCS. 1:1000 E 1:500

APROVO, sujeitando-se o
Requerente ao cumprimento das
obrigações que assumiu ao
assinar na D. A. o termo de
9 13 151 (de 09-1951)

Prefeitura Municipal de Nova Iguaçu
DIVISÃO DE ENGENHARIA
PLANO DE REMODELAÇÃO
Aprovado em 2 de 5 de 51

Em 10 de 1951
[Signature]

Relatório [Signature]
Vale 17 lotes
Roteiro 3224/51



ACERVO DIGITALIZADO



CEDIM
CENTRO DE DOCUMENTAÇÃO E IMAGEM
INSTITUTO MULTIDISCIPLINAR - UFRJ



ARQUIVO DE PLANTAS