

FICHA DE META DADOS – CEDIM 2019/2	
Nome da Pasta	Arquivo de Plantas da Prefeitura da Cidade de Nova Iguaçu
Autor/Instituição	Secretaria Municipal de Desenvolvimento Urbano - SMDU
Número de Documentos	2
Quantidade e tipo de documentação	Uma Planta.
Dia/ Mês/Ano	10/12/54
Série	70/51
Formato	Personalizado
Resumo	O acervo contempla tanto plantas residenciais e comerciais, quanto plantas de loteamento na cidade de Nova Iguaçu na primeira metade do século XX. Depositadas junto a Secretaria Municipal de Infraestrutura-SEMIF/Subsecretaria de Urbanismo de Nova Iguaçu, a documentação possui dados como nome do proprietário, logradouro, dimensões do terreno e profissional responsável pela obra. Dentre as plantas já digitalizadas, está o prédio da câmara Municipal, edificada em 1907 sendo posteriormente ocupado pela Prefeitura Municipal até sua demolição em 1964. Loteamento de bairros inteiros como Austin, Vila Anita e Caiçara. A maior parte da documentação



MINISTÉRIO DA EDUCAÇÃO
UNIVERSIDADE FEDERAL RURAL DO RIO DE JANEIRO
INSTITUTO MULTIDISCIPLINAR – CAMPUS NOVA IGUAÇU
CENTRO DE DOCUMENTAÇÃO E IMAGEM



	encontra-se em bom estado, mas também pode conter marcas de dobraduras e desgaste pelo manuseio contínuo.
Palavras-Chave	Planta; Nova Iguaçu; Bairro Bela Vista; Estrada Luiz Lemos; Rua Guerra Junqueira; Rua Medeiros e Albuquerque; Rua Alberto Oliveira; Rua Cel. Nilo Teodozio.
Notas explicativas	***

PREFEITURA MUNICIPAL DE NOVA IGUAÇU

70/51



PROCESSO: _____ / _____

REQUERENTE: _____

ASSUNTO: Banco Bels Vista

ANDAMENTO DO PROCESSO

DESTINO	DATA	DESTINO	DATA

ANEXO: _____



PLANTA 70/51

BARRO BELLA VISTA

PLANTA PARA A MODIFICAÇÃO DO LOTEAMENTO APROVADO PELO PROCESSO Nº 3298/52. NOVA IGUAÇU.

APROVO
M. Iguaçu
[Signature]

IMOBILIARIA GONÇALVES GALVÃO S. A.

RUA SANTA Nº 77 - 2. ANDAR
- DISTRITO FEDERAL -

O PROPRIETÁRIO:

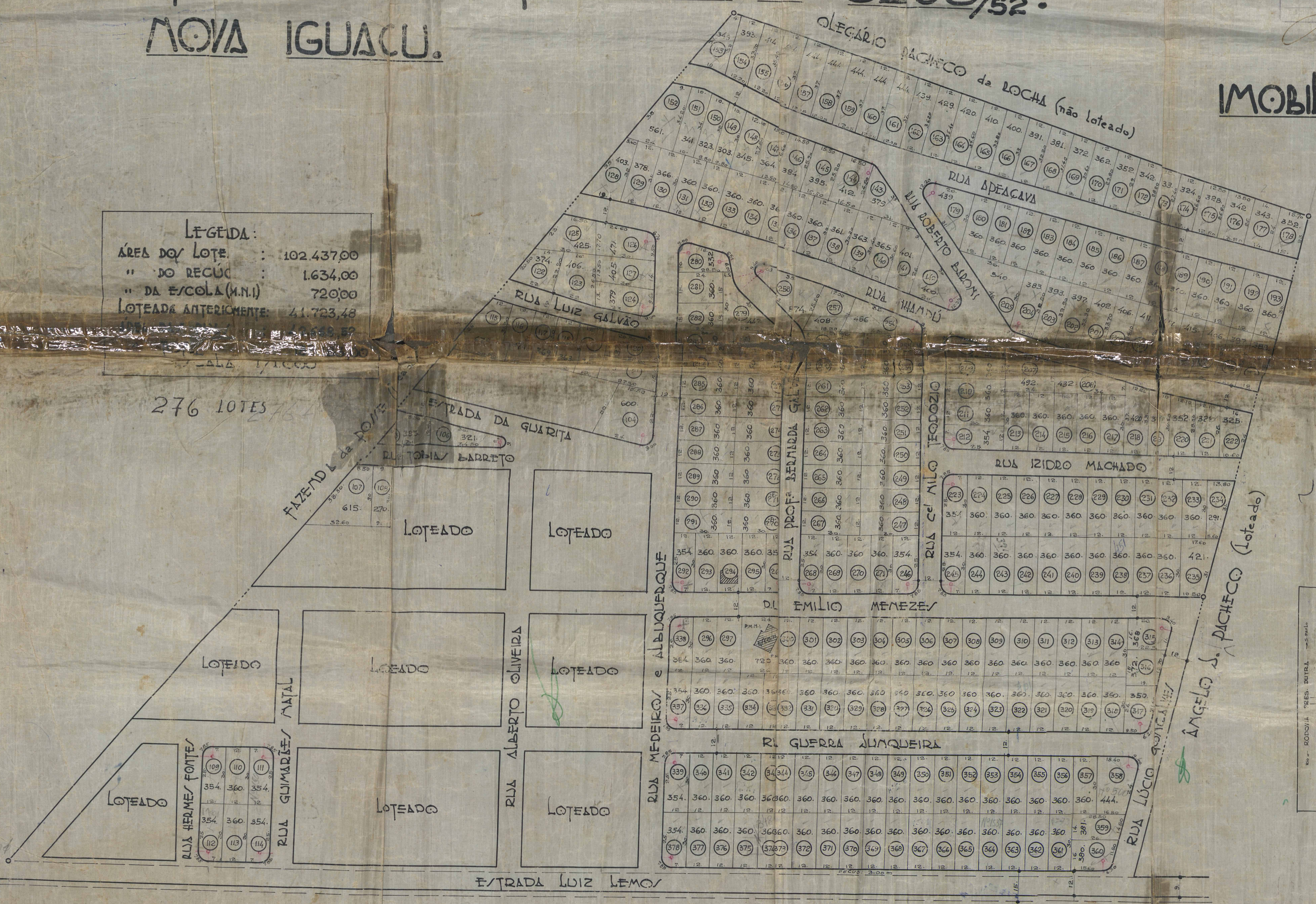
[Signature]

O ENG. RESPONSÁVEL:

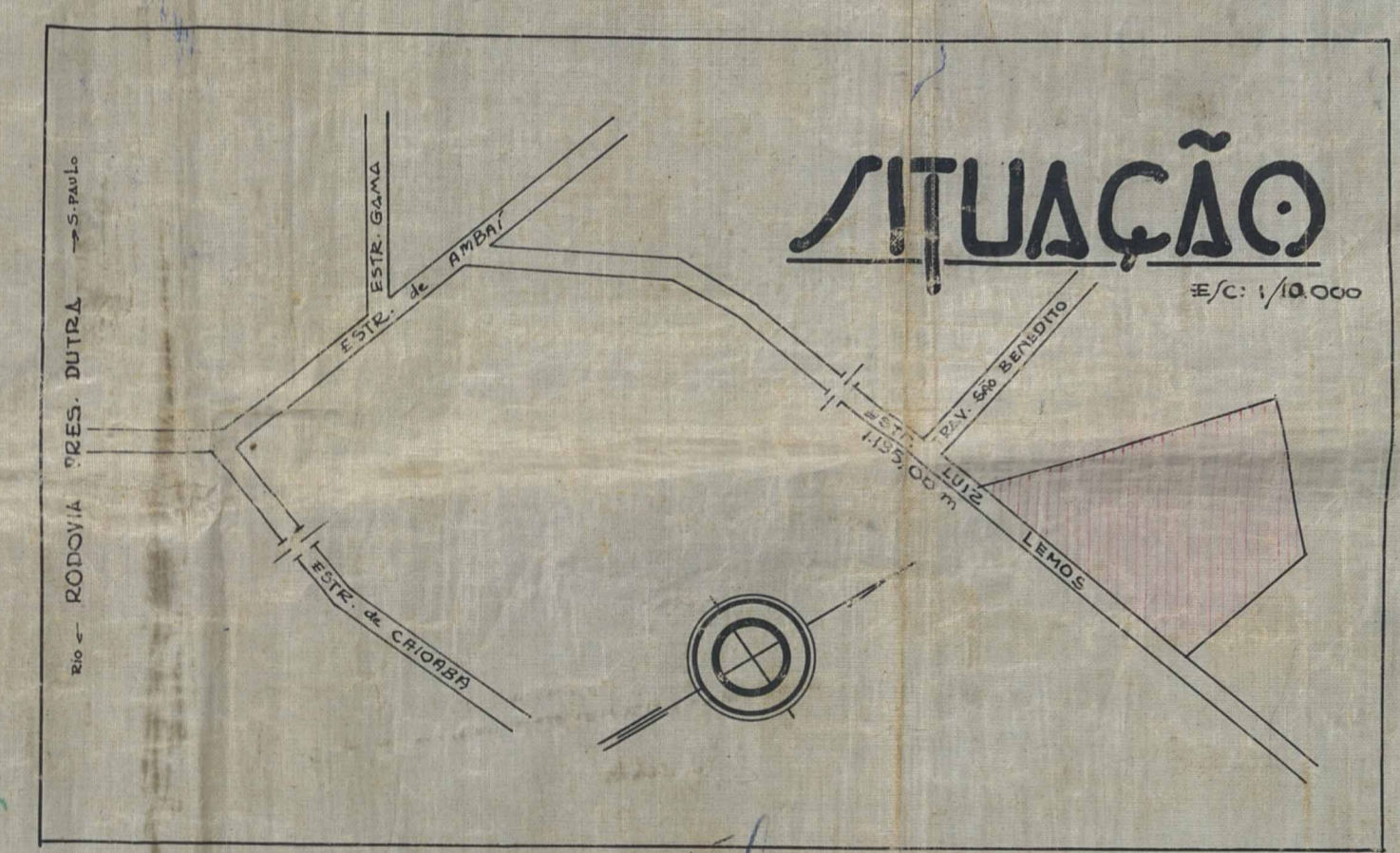
[Signature]

LEGENDA:
ÁREA DO LOTE : 102.437,00
" DO RECUSO : 1.634,00
" DA ESCOLA (M.N.I) : 720,00
LOTEADA ANTERIORMENTE : 41.723,48

276 LOTES




Processos de Situação
Nº 5571/54 e 2776/54
[Signature]



De Situação nas
Lavras anexas

10 12 54
detalhamento do plano
de 3298/52
276 lotes
70/51



ACERVO DIGITALIZADO



CEDIM
CENTRO DE DOCUMENTAÇÃO E IMAGEM
INSTITUTO MULTIDISCIPLINAR - UFRRJ



ARQUIVO DE PLANTAS