

FICHA DE META DADOS – CEDIM 2019/2	
Nome da Pasta	Arquivo de Plantas da Prefeitura da Cidade de Nova Iguaçu
Autor/Instituição	Secretaria Municipal de Desenvolvimento Urbano - SMDU
Número de Documentos	2
Quantidade e tipo de documentação	Uma Planta de Loteamento.
Dia/ Mês/Ano	18/04/1952
Série	70/51
Formato	Personalizado
Resumo	O acervo contempla tanto plantas residenciais e comerciais, quanto plantas de loteamento na cidade de Nova Iguaçu na primeira metade do século XX. Depositadas junto a Secretaria Municipal de Infraestrutura-SEMIF/Subsecretaria de Urbanismo de Nova Iguaçu, a documentação possui dados como nome do proprietário, logradouro, dimensões do terreno e profissional responsável pela obra. Dentre as plantas já digitalizadas, está o prédio da câmara Municipal, edificada em 1907 sendo posteriormente ocupado pela Prefeitura Municipal até sua demolição em 1964. Loteamento de bairros inteiros como Austin, Vila Anita e Caiçara. A maior parte da documentação



MINISTÉRIO DA EDUCAÇÃO
UNIVERSIDADE FEDERAL RURAL DO RIO DE JANEIRO
INSTITUTO MULTIDISCIPLINAR – CAMPUS NOVA IGUAÇU
CENTRO DE DOCUMENTAÇÃO E IMAGEM



	encontra-se em bom estado, mas também pode conter marcas de dobraduras e desgaste pelo manuseio contínuo.
Palavras-Chave	Planta; Nova Iguaçu; Bairro Bella Vista; Estrada da Guarita; Rua Emílio de Menezes; Rua Luiz Lemos.
Notas explicativas	***

PREFEITURA MUNICIPAL DE NOVA IGUAÇU

70/51



PROCESSO: _____ / _____

REQUERENTE: _____

ASSUNTO: Boleto Bels Vista

ANDAMENTO DO PROCESSO

DESTINO	DATA	DESTINO	DATA

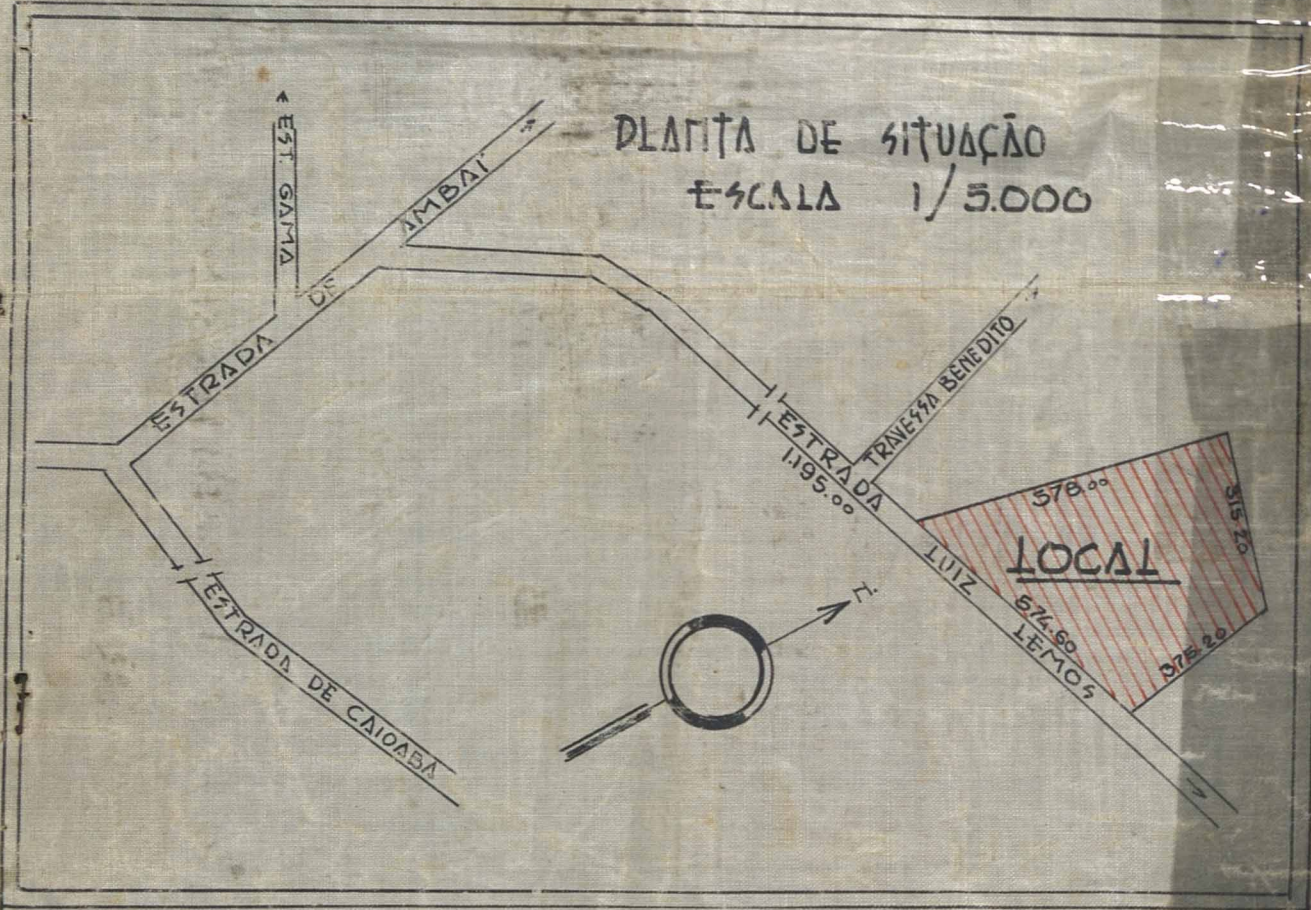
ANEXO: _____



N. 1.
QUÍVODA D.E.
PLANTA Nº 70/51

BAIRRO BELLA VISTA

PLANTA DE LOTEAMENTO DE AREA
SITUADA A ESTRADA LUIZ LEMOS NA POS.
SE 1º DISTRITO DO MUNICIPIO DE NOVA
IGUAÇU ESTADO DO PARANÁ



Mohammed Mustafa Murad
PROPRIETARIO


302 metros fronteira
existente pelo processo
nº 213-2-18-4-52
Ruy

LEGENDA

AREA LOTEADA	57.842.83
" DAS RUAS	5.197.75
" P.M.M.I.	886.00
" ESCOLA	704.48
" DOS LOTES	67.973.00
" RECUO	921.60
" PRACA RESERVADA	2.160.00
" TOTAL	131.340.17

CONF. DE OLEGARIO PACCO DA ROCHA

AREA LOTEADA	57.842.83
" RESERVADA	131.340.17
" TOTAL	189.183.00



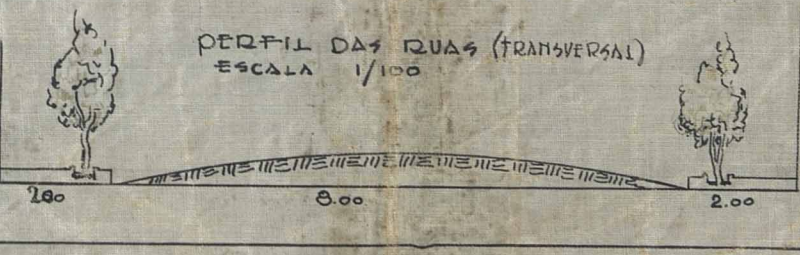
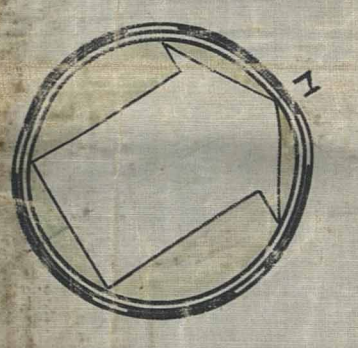
AREA RESERVADA A FUTURO
LOTEAMENTO
131.340.17

Requerente se obriga a
obrigação de
assinar a D. 13/9, em 20/4/51
20/4/51



CONF. ANGELINO J. PACCO

4 9 50
bota mento qual
108 lotes
62.68/50



ACERVO DIGITALIZADO



CEDIM
CENTRO DE DOCUMENTAÇÃO E IMAGEM
INSTITUTO MULTIDISCIPLINAR - UFRRJ



ARQUIVO DE PLANTAS