

<b>FICHA DE META DADOS – CEDIM 2020.1</b>	
<b>Nome da Pasta</b>	Arquivo de Plantas da Prefeitura da Cidade de Nova Iguaçu
<b>Autor/Instituição</b>	Secretaria Municipal de Desenvolvimento Urbano - SMDU
<b>Número de Documentos</b>	2
<b>Quantidade e tipo de documentação</b>	Uma planta
<b>Dia/ Mês/Ano</b>	09/11/1951
<b>Série</b>	108/51
<b>Formato</b>	***
<b>Resumo</b>	O acervo contempla tanto plantas residenciais e comerciais, quanto plantas de loteamento na cidade de Nova Iguaçu na primeira metade do século XX. Depositadas junto a Secretaria Municipal de Infraestrutura-SEMIF/Subsecretaria de Urbanismo de Nova Iguaçu, a documentação possui dados como nome do proprietário, logradouro, dimensões do terreno e profissional responsável pela obra. Dentre as plantas já digitalizadas, está o prédio da câmara Municipal, edificada em 1907 sendo posteriormente ocupado pela Prefeitura Municipal até sua demolição em 1964. Loteamento de bairros inteiros como Austin, Vila Anita e Caiçara. A maior parte da documentação



MINISTÉRIO DA EDUCAÇÃO  
UNIVERSIDADE FEDERAL RURAL DO RIO DE JANEIRO  
INSTITUTO MULTIDISCIPLINAR – CAMPUS NOVA IGUAÇU  
CENTRO DE DOCUMENTAÇÃO E IMAGEM



	encontra-se em bom estado, mas também pode conter marcas de dobraduras e desgaste pelo manuseio contínuo.
<b>Palavras-Chave</b>	Planta; Nova Iguaçu; Caioaba; Rua Dona Joaquina; Rua Dr. Otavio Ascoli; Rua Nair Dias;
<b>Notas explicativas</b>	***

308/53



**PREFEITURA**  
**Nova Iguaçu**

Jane de Bruto



Estado do Rio de Janeiro  
Prefeitura da Cidade de Nova Iguaçu

# PROJETO PARA A DIVISÃO EM LOTES DE UMA ÁREA SITUADA EM CAIOABA

P. M. N. I.  
ARQUIVO D. A. D. F.  
PLANTA Nº 108/51

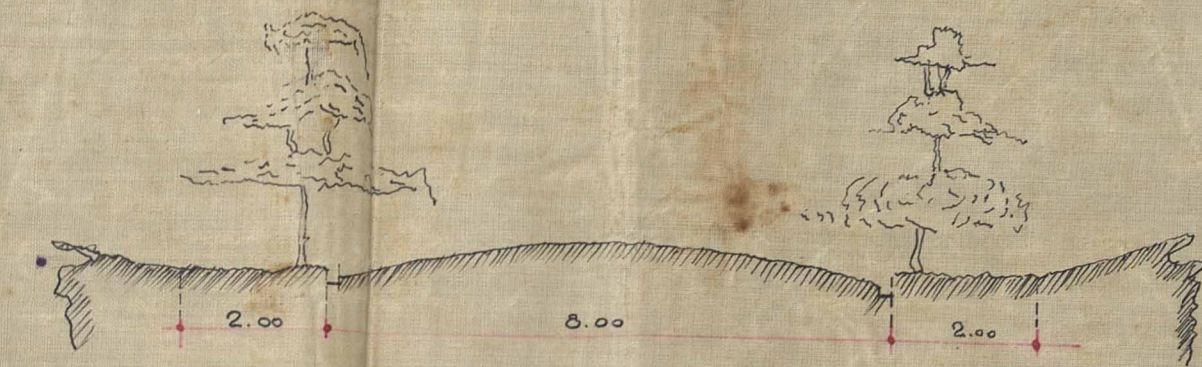
PROPRIETÁRIO

Jose de Brito

© ENG. RESPONSÁVEL


José Augusto de Araújo  
C-2-24 176 8º Região

044-045  
142-758-2




perfil transversal

Rua Dona Joaquina



Rua Arixá (projetada) "plana"



Rua Dr. Otavio Ascoli

rua existente Di. So. Rego

Rua Nair Dias

esc: 1:500



APROVO, considerando as obrigações que assumi e assinar na D. A. o termo de  
Em 21/12/51  
Prefeito

situação esc: 1:4.000

9 11 51  
Loteamento rural, c.p.  
caudal, abastecimento  
de água e esgoto, 3500  
m² de área  
9.335/87

ESCRITÓRIO TÉCNICO "DATO"  
ALVARO CHAGAS  
ED. NICE - 4 ANDAR - SALA 11  
NOVA-IGUAÇU - C. DO RIO.



ACERVO DIGITALIZADO



**CEDIM**  
CENTRO DE DOCUMENTAÇÃO E IMAGEM  
INSTITUTO MULTIDISCIPLINAR - UFRRJ



ARQUIVO DE PLANTAS