

FICHA DE META DADOS – CEDIM 2020.1	
Nome da Pasta	Arquivo de Plantas da Prefeitura da Cidade de Nova Iguaçu
Autor/Instituição	Secretaria Municipal de Desenvolvimento Urbano - SMDU
Número de Documentos	2
Quantidade e tipo de documentação	Uma planta de perfis de ruas
Dia/ Mês/Ano	14/08/1951
Série	138/51
Formato	***
Resumo	<p>O acervo contempla tanto plantas residenciais e comerciais, quanto plantas de loteamento na cidade de Nova Iguaçu na primeira metade do século XX. Depositadas junto a Secretaria Municipal de Infraestrutura-SEMIF/Subsecretaria de Urbanismo de Nova Iguaçu, a documentação possui dados como nome do proprietário, logradouro, dimensões do terreno e profissional responsável pela obra. Dentre as plantas já digitalizadas, está o prédio da câmara Municipal, edificada em 1907 sendo posteriormente ocupado pela Prefeitura Municipal até sua demolição em 1964. Loteamento de bairros inteiros como Austin, Vila Anita e Caiçara. A maior parte da documentação</p>



MINISTÉRIO DA EDUCAÇÃO
UNIVERSIDADE FEDERAL RURAL DO RIO DE JANEIRO
INSTITUTO MULTIDISCIPLINAR – CAMPUS NOVA IGUAÇU
CENTRO DE DOCUMENTAÇÃO E IMAGEM



	encontra-se em bom estado, mas também pode conter marcas de dobraduras e desgaste pelo manuseio contínuo.
Palavras-Chave	Planta; Nova Iguaçu; Estrada Morro Agudo-Posse; Rua São Jorge;
Notas explicativas	***


P. M. N. I.
 ARQUIVO DA D. E.
 PLANTA Nº 138/51

Nº 162/51

PERFIL DE RUAS
 LOTEAMENTO SITUADO A RUA SÃO JORGE COM
 ACESSO PELA Est. MORRO AGUDO - POSSÉ 1º DISTRITO
 MUNICIPIO DE NOVA IGUAÇU. E. DO RIO

APROVO, sujeitando-se
 Requerente ao cumprimento
 obrigações que assumi
 assinar na D. A. o tern.


Dr. 149 2-2
 Em 16/XI/51
 [Signature]



PERFIL TRANSVERSAL
 ESCALA 1/100

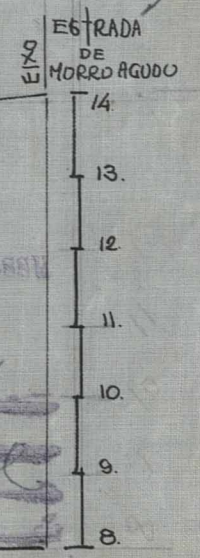
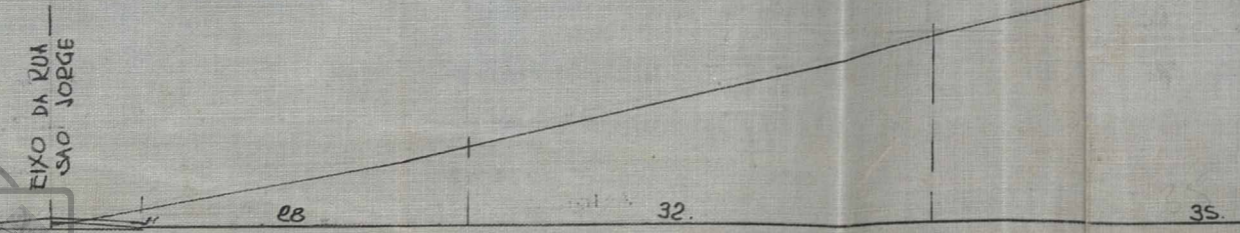
PROPRIETARIO Sebastião Ribeiro Soares

ENGENHEIRO Jacomino Bastina de Azevedo



RUA SÃO JORGE ESC. V-1/100 H-1/500

RUA PROJETADA ESC. V-1/100 H-1/500



Município Municipal de Nova Iguaçu
 DIVISÃO DE ENGENHARIA
 PLANO DE REMODELAÇÃO

proposto em 14 de 8 de 51

Loteamento Igual

Valor 30. Me 12.



ACERVO DIGITALIZADO



CEDIM
CENTRO DE DOCUMENTAÇÃO E IMAGEM
INSTITUTO MULTIDISCIPLINAR - UFRRJ



ARQUIVO DE PLANTAS