

FICHA DE META DADOS – CEDIM 2020.1	
Nome da Pasta	Arquivo de Plantas da Prefeitura da Cidade de Nova Iguaçu
Autor/Instituição	Secretaria Municipal de Desenvolvimento Urbano - SMDU
Número de Documentos	2
Quantidade e tipo de documentação	Uma planta de loteamento
Dia/ Mês/Ano	06/09/1956
Série	37/57
Formato	***
Resumo	<p>O acervo contempla tanto plantas residenciais e comerciais, quanto plantas de loteamento na cidade de Nova Iguaçu na primeira metade do século XX. Depositadas junto a Secretaria Municipal de Infraestrutura-SEMIF/Subsecretaria de Urbanismo de Nova Iguaçu, a documentação possui dados como nome do proprietário, logradouro, dimensões do terreno e profissional responsável pela obra. Dentre as plantas já digitalizadas, está o prédio da câmara Municipal, edificada em 1907 sendo posteriormente ocupado pela Prefeitura Municipal até sua demolição em 1964. Loteamento de bairros inteiros como Austin, Vila Anita e Caiçara. A maior parte da documentação</p>



MINISTÉRIO DA EDUCAÇÃO
UNIVERSIDADE FEDERAL RURAL DO RIO DE JANEIRO
INSTITUTO MULTIDISCIPLINAR – CAMPUS NOVA IGUAÇU
CENTRO DE DOCUMENTAÇÃO E IMAGEM



	encontra-se em bom estado, mas também pode conter marcas de dobraduras e desgaste pelo manuseio contínuo.
Palavras-Chave	Planta; Nova Iguaçu; Jardim Lisacampo; Estrada do Mugango; Ipiranga;
Notas explicativas	***

PREFEITURA MUNICIPAL DE NOVA IGUAÇU



37/57

PROCESSO: ____ / ____

REQUERENTE: _____

ASSUNTO: _____

ANDAMENTO DO PROCESSO

DESTINO	DATA	DESTINO	DATA

ANEXO: _____



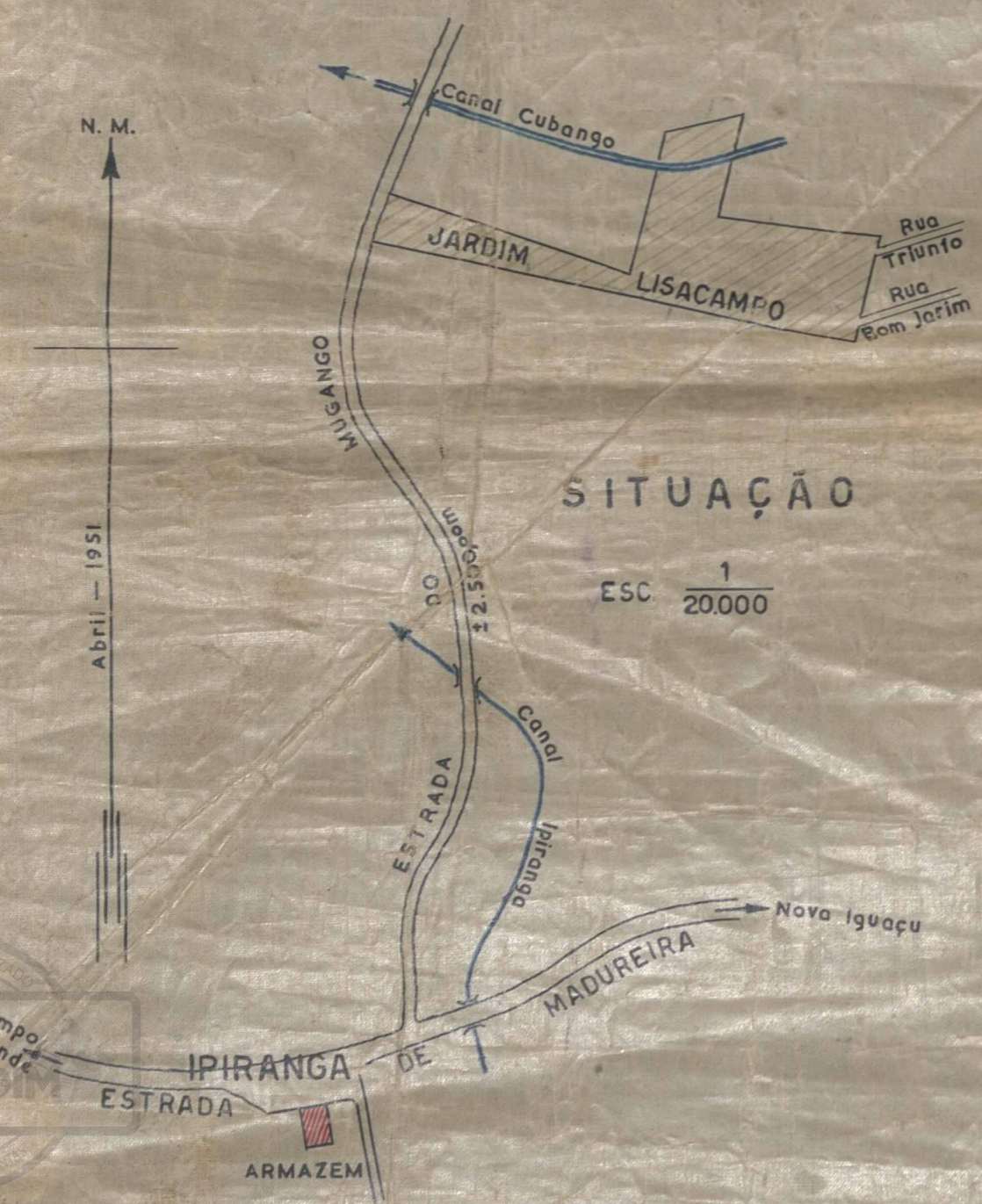
37-57

37/57

N. M.

Abrii - 1951

SITUAÇÃO
ESC. 1
20.000



ANNA NÃO LOTEADO
DOAÇÃO À R.M.N.I.

11.827,00

AVENIDA RIO NOVO

FAIXA DE PROTEÇÃO = 4,00m
CANAL
FAIXA DE PROTEÇÃO = 4,00m

AVENIDA RIO NOVO

PRAÇA RAYMUNDO COMTE

7.341,00

RUA NONDÁI

SANTOS

10,00	12,00	12,00	12,00	12,00	12,00	12,00	12,00	12,00	10,50
30,18	346	360	360	360	360	360	360	360	458
13,10	12,00	12,00	12,00	12,00	12,00	12,00	12,00	12,00	23,20
30,18	439	360	360	360	360	360	360	360	367
16,20	12,00	12,00	12,00	12,00	12,00	12,00	12,00	12,00	25,00

MACE

16,50	10,00	12,00	12,00	12,00	12,00	12,00	12,00	16,20
30,18	360	360	360	360	360	360	360	439
18,00	12,00	12,00	12,00	12,00	12,00	12,00	12,00	30,18
19,10	361	360	360	360	360	360	360	439
20,00	12,00	12,00	12,00	12,00	12,00	12,00	12,00	30,18

RUA

Marco de Ferro

10,00	12,00	12,00	12,00	12,00	12,00	12,00	12,00	10,50
30,18	346	360	360	360	360	360	360	458
13,10	12,00	12,00	12,00	12,00	12,00	12,00	12,00	23,20
30,18	439	360	360	360	360	360	360	458
16,20	12,00	12,00	12,00	12,00	12,00	12,00	12,00	25,00

URUCARA

14,10	12,00	12,00	12,00	12,00	12,10
30,18	300	360	360	360	312
21,90	12,00	12,00	12,00	12,00	30,18
13,40	401	301	360	360	360
23,30	12,00	12,00	12,00	12,00	12,00

Marco de Ferro

68 LOTES
LOGRADOUROS
DOAÇÃO À R.M.N.I.
RECUI

TUNES

JARDIM LISACAMPO

PLANO DE LOTEAMENTO, TERRENO SITUADO À ESTRADA DO MUGANGO,
IPIRANCA, 2º DISTRITO DO MUNICÍPIO DE NOVA IGUAÇÚ.

REALIZAÇÃO DA LOTEADORA E INCORPORADORA SOCIAL LTDA. (LISA)


ESCALA $\frac{1}{1.000}$

ÁREAS

68 LÓTES	242.081,00
LOGRADOUROS	78.035,00
DOAÇÃO À P.M.N.I.	20.490,00
RECUO	581,45
	<hr/>
	341.187,45

PROPRIETÁRIOS:

pp. Inf. Walter Krainp
pp. Edgard Mafai, de Curitiba
pp. Marcelino José Sabogian





OLARIA MUGANGO LTDA.
NÃO LOTEADO

DR. GETULIO

SANTOS
NÃO LOTEADO

Estrada do Mugango


ABELARDO

MATTIA

17 12.00 360	18 12.00 360	19 12.00 360	20 12.00 360	21 12.00 360	22 12.00 360	23 12.00 360	24 12.00 360	25 12.00 360	26 12.00 360	27 12.00 360	28 12.00 360	29 12.00 360	30 12.00 360	31 12.00 360	32 12.00 360	33 12.00 360	34 12.00 360	35 12.00 360	36 12.00 360	37 12.00 360	38 12.00 360	39 12.00 360	40 12.00 360	41 12.00 360	42 12.00 360	43 12.00 360	44 12.00 360	45 12.00 360	46 12.00 360	47 12.00 360	48 12.00 360	49 12.00 360	50 12.00 360	51 12.00 360	52 12.00 360	53 12.00 360	54 12.00 360	55 12.00 360
--------------------	--------------------	--------------------	--------------------	--------------------	--------------------	--------------------	--------------------	--------------------	--------------------	--------------------	--------------------	--------------------	--------------------	--------------------	--------------------	--------------------	--------------------	--------------------	--------------------	--------------------	--------------------	--------------------	--------------------	--------------------	--------------------	--------------------	--------------------	--------------------	--------------------	--------------------	--------------------	--------------------	--------------------	--------------------	--------------------	--------------------	--------------------	--------------------

RUA TRIUNFO
(Existente)

EMPRESA GRANJA PARAISO SA.



ABRIL - 1951

N T O S
LOTEADO
CEDIM

M A T T A

APPROVO, sujeitando-se o
Requerente ao cumprimento das
obrigações que assumiu ao
adquirir na D. A. o termo de



ABRIL - 1951

APROVO, sujeitando-se o
 Requerente ao cumprimento das
 obrigações que assumiu ao
 assinar na D. A. o termo de
 ... 22/4.7.50.

Em 19/50.
 Prefeita

Fernando Fernandes Pereira

ACERVO DIGITALIZADO



CEDIM
CENTRO DE DOCUMENTAÇÃO E IMAGEM
INSTITUTO MULTIDISCIPLINAR - UFRRJ



ARQUIVO DE PLANTAS