

FICHA DE META DADOS – CEDIM 2018/1	
Nome da Pasta	Ficha nº 206- Registro de Imóveis de Nova Iguaçu
Autor/Instituição	Subsecretaria de Urbanismo/ Secretaria Municipal de Infraestrutura da Prefeitura da Cidade de Nova Iguaçu-SEMIF/PCNI
Número de Documentos	18
Quantidade e tipo de documentação	18 Fichas
Dia/ Mês/Ano	Da década de 1940 a 2010
Formato	A3
Resumo	<p>A coleção reúne registros de imóveis situados no município de Nova Iguaçu a partir do ano de 1946. O acervo encontra-se depositado junto a Subsecretaria de Urbanismo/ Secretaria Municipal de Infraestrutura da Prefeitura da Cidade de Nova Iguaçu-SEMIF/PCNI. Disposta em fichas, a documentação compreende dados imobiliários como nome do proprietário, especificações técnicas, valor do imóvel e endereço. Dentre os lançamentos digitalizados alguns citam dados de construções como Shoppings, Hospitais, Escolas, Centros Comerciais e etc. As fontes são manuscritas e encontram-se em boas condições, contudo algumas destas fichas, devido ao constante manuseio, estão com as bordas deterioradas, o que dificulta a leitura de que a consultar. Esta documentação, enfim, representa mais um capítulo na história da expansão imobiliária deste município.</p>



MINISTÉRIO DA EDUCAÇÃO
UNIVERSIDADE FEDERAL RURAL DO RIO DE JANEIRO
INSTITUTO MULTIDISCIPLINAR – CAMPUS NOVA IGUAÇU
CENTRO DE DOCUMENTAÇÃO E IMAGEM



Palavras-Chave	Proprietário; Construtor; Logradouro; Nova Iguaçu
Notas explicativas	***

LOCALIDADE *N-Iguazu*

PREFEITURA MUNICIPAL DE NOVO IGUAZU

DIVISÃO DE VIAÇÃO E OBRAS - SEÇÃO DE

VALORES

LOGR

LOGR

N.º DE ORDEM	REQUERIMENTO	NOME		ESPECIF. DA CONSTRUÇÃO	N.º DE PAVIMENTOS	ÁREA COBERTA	VALOR		LC	TE	N.º DO PREDIO	ANDAIM	MARQUISE	SOLERA	TESTA	
		PROPRIETÁRIO	CONSTRUTOR				DO M.2	TOTAL								
73	3564/68	Jose Augusto Monteiro	Legalização	Resid.		35,00	20,000	700,000	42	D	146					
74	3672/68	Jose Medeiros Rosa		"					6		46					
75	"	"	"	"							48					
76	"	"	"	"		155,70	20,00	3.114,00			50					
77	"	"	"	"							46	casat				
78	"	"	"	"					4		37					
79	"	"	"	"		128,10	20,00	2.562,00			37	casat				
80	"	"	"	"							37	casat II				
81	1783/69	Vilberto Henrique Simões		C		283,80		5.876,00			50					
82	5319/69	Luiz Cesar da Silva	Legalização	Resid.		55,47		448,00	9	C	50					
83	10595/69	Wilhelm Schreiner	Legalização	Resid.		62,30	20,00	1.246,00	2		54					
84	1334/70	Luiz da Silva Succi		C		55,47		448,00	11	C	42					050 10,00
85	21.125/71	Jorge de Caspallug		Resid.		34,84	50,00	1.742,00	89	C	104					050 15,00
86	91.753/71	Jorge da Silva	Legalização	"		56,95		2.278,00	3	C	32					
87	4506/70	Wilhelm Schreiner		"		60,00		2.400,00	2		58					
88	2072/71	Agamenon Esperidião Sales	Legalização	V.OBS sala e cozinha sala cozinha e WC.		13,00	40,00	5.200,00	5B	A	80e/I					R. 11 de Dezembro
89	"	"	"	"		12,00	40,00	4.800,00	5B	A	80e/I					"
90	"	Agamenon Ramiro	"	Resid.		27,00	40,00	10.800,00	5B	A	80e/3					"
91	"	Agamenon Esperidião Sales	"	"		20,65	40,00	8.260,00	5B	A	80e/4					"
92	"	"	"	Quarto		9,50	40,00	380,00	5B	A	80	Quart I				"
93	"	"	"	"		8,40	40,00	336,00	5B	A	80	" II				"
94	"	Agamenon Esperidião Sales	"	Resid.		55,00	40,00	2.200,00	5A	A	96					"
95	"	"	"	"		36,00	40,00	1.440,00	5A	A	96	Quartos				"
96	4520/75	Miguel Carneiro da Silva		C		60,00		4.500	2	A	32					050 17,75

Continua 206 5

N.º	DATA	REQ.to	VALIDA ATÉ	PRASO	VALIDA ATÉ	REQ.to	PROVISORIA		DEFINITIVA		OBSERVAÇÕES
							REQ.to	DESPACHO	REQ.to	DESPACHO	
77	10-2-69	18014	13-2-69	3 anos	10-2-72						Multa n.º 4836
78	30-5-69	3229	21-7-69	leg. de puc. ans							Multa n.º 2011
79	20-11-69	4706	27-11-69	leg. de puc. ans							
80	13-3-70	11734	25/3/70	3 anos	13-3-73						
81	09-02-72			1 ano	9-2-73						
82	13-3-72	20128	9-1-75	leg. de puc. ans							
83	20-4-72	44494	24/4/72								
84	1-2-74			leg. de puc. ans							
85											
86											
87											
88											
89											
90											
91											
92											
93											
94											
95											
96	20/5/75	27.455	23.5.75	1 ano	20/5/76						

Transf. p/ Paulo Roberto do Souza
Proc. 05/11013/79 juiz 52026/79

MULTA N.º 3410
Multa n.º 5545 e 5546

Aut. de ger. Neto
N.º Sr.º da Conceição

Obs: este predio está sujeito a remição
Com nome de Espiridiao Sales
" " " " "

Com nome de Espiridiao Sales
05/7302/78 108/78
" " " " "
" " " " "
" " " " "

21 de Dezembro

DISTRITO

LOCALIDADE

Novo Iguaçu

PREFEITURA MUNICIPAL DE NOVA

DIVISÃO DE ENGENHARIA

LOGRADOURO

N.º DE ORDEM	REQUERIMENTO	NOME		ESPECIE CONSTRUÇÃO	N.º DE PAVIMENTOS	ÁREA COBERTA DO M. 2	VALOR TOTAL	LÓTE		N.º DO PREDIO	OBS.		
		PROPRIETARIO	CONSTRUTOR					N.º	QUADRA				
49	3240/61	Augusto Monteiro	Legal.	Resid.		56,12	3000,00	168.360,00	2	57 ^c /VI		Pantigo - 16.8.6	
50	"	"	"	"	"	"	"	"	"	57 ^c /I		E. 1.26	
51	18.249/62	Ursula Barcellos	"	"	"	65,47		42.000,00	21	P. 166	0,50	10,00	FLS. 153-16
52	2958/63	Jose Joaquim Soares	Legalizacão	Resid.		7360	3.000,00	220.800,00	23	178			18-12-63
53	"	"	"	"	"	4896	"	146.880,00	23	178 cont		Rua Antonio Augusto Neto	2.91.78
54	5221/63	Jose Oriaco	"	"	"	8580		257.400,00	43	D/156		"	E 92,10
55	15965/63	Glumba para Cristo	SEM EFEITO	Resid		76,00	(Ver obs)		3	56		Rua Comerciaria	sem efeito
56	"	"	"	"	"	"	"	"	"	56 cont		"	ver 1002
57	14594/63	Natalia Almeida	Legalizacão	Log. Resid		130,50	3.000,00	391.500,00	22	5		" Dona	E 3,71
58	"	"	"	"	"	36,00	"	"	"	21		"	"
59	"	"	"	"	"	80,00	"	"	708	190		"	E 3,72
60	"	"	"	"	"	30,00	"	"	9	126		"	"
61	"	"	"	"	"	146,00	"	"	"	"		"	"
62	18249/63	Rafael Carvalho Reis	Legalizacão	"	"	58,10	"	"	9	B 31		Rua Frei Ignacio da Silva	E- 2072
63	"	"	"	"	"	30,10	"	"	"	31/02		"	E- 2733
64	21652/63	Paula de Aguiar	"	"	"	55,47	"	448.000,00	48	D 198	0,50	12,10	E 37,18
65	14809/64	Imery Lavarazzo da Silva	Legalizacão	Resid		35,00	"	"	7	C 32		Rua Antonio Augusto Neto	E 113-63
66	9360/65	Salvador Martins da Silva	"	"	"	27,00	"	"	9	E 50		"	E 11,246
67	11599/65	Armando Cerqueira	"	"	"	30,00	"	(Ver obs)	30	D 203		"	E 146,35
68	"	"	"	"	"	30,00	"	(Ver obs)	"	u 205		"	"
69	18.728/65	Durval Gomes de Araujo	"	"	"	69,00	"	448.000	36	D 149		"	E 28,11
70	19.452/65	Lebe Barbosa do Nascimento	Legalizacão	Resid.		38,00	"	448.000	12	C 80		"	E 79,50
71	12.429/64	Francisco de Siqueira	Legalizacão	Resid		30,00	30.000,00	600.000,00	16	C 107		"	E 55,54
72	767/68	João Batista do Nascimento	Legalizacão	Resid		74,55	"	1.491.000	10	B 43		Rua Jose Ignacio	E 81,1

continua 2064

LICENÇA	PRORROGAÇÃO		PLANTA ARQUIVADA		VISTORIA				OBSERVAÇÕES	
	PRASO	VALIDA ATÉ	REQ.to	VALIDA ATÉ	DATA	N.º	REQ.to	DESPACHO		REQ.to
50	21.8.61	10.1.61								Multa no 2470
51	19.12.62	27.12.62	8742	27.12.62	3 anos	19.12.65				
52	15.3.63	18.3.63	2146	18.3.63						Retificado o nº do P. Antonio Azevedo Netto de 23, para 22 que se acha edificada. Conf. a inf. do fiscal nº 22 de 23.3.63. Multa nº 580
53	"	"	"	"	"	"				
54	17.4.63	17.4.63	3159	17.4.63						Multa nº 662
55	7.8.63	"	"	"	"	"				Rev. nº 1283 de 10-4-63 art.º 1.º b sem efeito na folha 122/1-68
56	"	"	"	"	"	"				
57	8.8.63	1.6.64	05455	1.6.64						Multa nº 2957
58	"	1.6.64	05473	1.6.64						Rev. nº 1283 de 10-4-63 art.º 1.º a
59	"	"	"	"	"	"				" " " " " " " "
60	"	"	"	"	"	"				" " " " " " " "
61	"	"	"	"	"	"				" " " " " " " "
62	9.10.63	17.4.64	3663	17.4.64						Transcrito para Ciro Celso da Silva pelo plac. nº 10273/68. Rua Antonio Azevedo Neto
63	"	"	"	"	"	"				" " " " " " " "
64	11.12.63	10.1.64	304	10.1.64	3 anos	11.12.66				Rev. 1607 de 2/9/64 Tom II
65	10.9.64	11.9.64	9983	11.9.64						
66	20.5.65	25.5.66	6881	25.5.66						Demolido pelo plac. nº 1475/69
67	22.7.65	26.7.65	10.7.65	26.7.65						Transf. P. 10.052/73 Elpidio José Florentino qua. 17.647/73
68	"	"	"	"	"	"				Rua Antonio Azevedo Neto
69	22.10.65	22.10.65	15.020	22.10.65	3 anos	22.10.68				
70	4.1.66	5.1.66	175	5.1.66						Rev. 1708 Tom II
71	14.8.64	16.8.64	24752	16.8.64						Ver. 1940 art.º 2.º
72	29.1.68	"	"	"						Planta 135/64 Multa nº 3439

Esta legalização foi redigida pelo o mmo de Gildo (quero) de Lima

Demolido conf. Res. 18.12.75

CENTRO DE DOCUMENTAÇÃO E INSTITUTO MULTIDISCIPLINAR

REGISTRO DE IMÓVEIS

DISTRITO

LOCALIDADE

PREFEITURA MUNICIPAL DE NOVA IGUASSI

DIVISÃO DE ENGENHARIA

LOGRADOURO

Nova Iguassi

N.º DE REGISTRO	DEQUEN- TAMENTO	NOME	PROPRIETARIO	CONSTRUTOR	ESPECIE DA CONSTRUÇÃO	N.º DE PAVI- MENTOS	ÁREA COBER- TA	VALOR		LÔTE		N.º DO PREDIO	ANDAI- ME	MAR- QUISE	SOLEI- RA	ALINHAMEN- TO	
								DO M. 2	TOTAL	N.º	QUA- DRA					TESTADA	D.º
1.	6410/48	Nelson Silva			C		55,47	50,00	27.735,00	7	B	695	-	-	0,40	10,00	1.9.53
2.	4949/48	Jaime Nogueira dos Santos			C		55,47	"	27.735,00	5	B	53	-	-	0,50	15,00	25.11.53
3.	4121/49	Henrique de Souza Sá			C/512		114,80	-	30.000,00	10	C	102	-	-	0,40	16,00	30.6.53
4.	3000/51	Jose Crestes Machado (Vid. 11)			C		55,47		42.000,00	4	C	44	atual	40	0,50	10,00	29.11.53
5.	3059/52	Ribeus Paffiani			Resid.				Projeto de Construção								
6.	3344/52	Diva Soares Nobres															
7.	308/53	Olegario Feneira da Cruz	(Ver obs.)		C		55,47		42.000,00	7	B	6	cl6		0,30	40,00	6.2.53
8.	9/49	Jose dos Santos Soares			C/51		47,86	Ver obs.	23.930,00	6	H	122			0,30	12,00	4.2.53
9.	4651/53	Barcoolina Leanza - Legal.			Resid.		66,12		66.120,00	81	B	38					Rua Ant. de Fatima
10.	6711/53	Edith Gauer - Legal.			"		36,71		36.710,00	18	B	17					Calcutá - Br. de Jui. 53
11.	8019/53	João Francisco Buniche			C		55,47		42.000,00	47	D	142			0,50	10,00	7.10.53
12.	1747/54	João Botita do Nascimento (Ver obs.)			C		55,47		42.000,00	10	B	45	atual	43	0,40	10,00	8.3.54
13.	3257/53	Jeraldo Rodrigues			C		55,47		42.000,00	9	B	35			0,40	10,00	5.5.54
14.	4684/54	Jose Guzman de Silva			C/51		47,86		35.000,00	20	C	75			0,40	10,00	15.6.54
15.	5896/54	Antonio Barbosa (Ver obs.)			C		55,47		42.000,00	12	C	155			0,50	10,00	13.7.54
16.	5166/54	Victor Mello			C		37,97		30.000,00	39	D	112	atual	117	0,50	10,00	16.8.54
17.	8142/54	Osman Gonçalves Basto			C		55,47		42.000,00	22	C	55			0,50	10,00	5.10.54
18.	3901/55	Marcelino da Costa Lampaio	Roberto Baroni Soares		Resid.		51,00		51.000,00	31	B	64	atual	167	0,40	10,00	25.4.55
19.	6458/55	Antonio Rocha dos Santos			C		55,47		42.000,00	33	D	54	atual	173	0,50	10,00	16.6.55
20.	9363/55	Eugenia Ramos Ferreira	Ant. Nunes da Almeida		Resid.		125,10	1.000,00	125.100,00	4	C	155	atual	138,17	0,40	12,50	19.9.55
21.	11.286/55	Miguel Nunes			C		55,47		42.000,00	13	C	145			0,50	10,00	12.10.55
22.	11.585/55	Amado Honorio de Basto			C		55,47		42.000,00	8	C	195			0,40	10,00	19.10.55
23.	10.710/55	Arnaldo Marcel Para-disi			C		55,47		42.000,00	10	C	175			0,40	10,00	23.11.55
24.	13.716/56	Jose Medeiros Rosa	Legalização		Resid.		45,00	1.500,00	67.500,00	4	B	35					Rua Ant. Varanda

REGISTRO DE

Contin. 206

M	APROVAÇÃO	GUIA		LICENÇA		PRORROGAÇÃO		PLANTA ARQUIVADA		VISTORIA				OBSERVAÇÕES
		N.º	DATA	PRASO	VALIDA ATÉ	REQ.to	VALIDA ATÉ	DATA	N.º	PROVISÓRIA		DEFINITIVA		
										REQ.to	DESPACHO	REQ.to	DESPACHO	
	3.9.48	Pagando	3.9.48	3 anos	3.9.51									VER FICHA. 206/pad. 98
	2.12.48	Pagando	5.10.49	3 anos	5.10.52	4464/52	5.10.53							P.7616/7 anotado n.º 2 quadra
	5.7.49	Pagando	5.7.49	3 anos	5.7.52									
	28.11.51	"	28.11.51	3 anos	28.11.54									
2	25.4.52													Rua José Imaculo dos Reis
5	25.4.52													" " " "
7	10.2.53	Pagando	10.2.53	3 anos	10.2.56									
8	4.2.49	"	14.2.49	3 anos	14.2.52	2071/53	14.2.54							Rua Antonio Varanda
9	8/7/53													11 de Dezembro
10	10/9/53													Leopoldina
11	12.10.53	Pagando	12.10.53	3 anos	12.10.56	11.924/56	12.10.57							Rua N. S. de Fatima
12	12.3.54	"	12.3.54	3 anos	12.3.57	3965/58	12.3.59							Rua Ant. Aguedo Neto
13	11.5.54	"	11.5.54	3 anos	11.5.57									Rua José Imaculo dos Reis
14	22.6.54	"	22.6.54	3 anos	22.6.57									Rua " " " "
15	13.7.54	"	13.7.54	3 anos	13.7.57									Rua Antonio Aguedo Neto
16	16.8.54	"	16.8.54	2 anos	16.8.56									" " " "
17	11.10.54	"	11.10.54	3 anos	11.10.57									" " " "
18	25.11.55	5791	25.4.55	6 meses	25.10.55									Rua Ant. Aguedo Neto
19	16.6.55	Pagando	16.6.55	3 anos	16.6.58	12.436/58	16/6/59							" " " "
20	19.9.55	14399	14.9.55	6 meses	14.3.56									Rua N. S. de Fatima
21	12.10.55	Pagando	12.10.55	3 anos	12.10.58									Rua Ant. Aguedo Neto
22	19.10.55	"	19.10.55	3 anos	19.10.58									Rua Ant. Aguedo Neto
23	23.11.55	"	23.11.55	3 anos	23.11.58									CONF. PROC. 06130468/95, TRANSFERIDO PARA ROGERIO COSA ESILJA
24	20.11.56	"	26.11.56	Legalizado										Rua Antonio Varanda

REGISTRO DE IMÓVEIS

DISTRITO

LOCALIDADE

Nova Iguaçu

PREFEITURA MUNICIPAL DE NOVA IGUAÇU

SEMURB - DEPARTAMENTO DE URBANISMO

FICHA N.º 206

LOGRADOURO *R. Antonio Azeredo Neto*

N.º DE ORDEM	REQUERIMENTO	NOME		ESPECIF. DA CONSTRUÇÃO	N.º DE PAVIMENTOS	AREA COBERTA	VALOR		LOTE		N.º DO PRÉDIO	SOLEIRA	ALINHAMENTO	
		PROPRIETÁRIO	CONSTRUTOR				DO M2	TOTAL	N.º	QUADRA			TESTADA	DATA
25	16501/56	<i>Fernando Santana</i>		<i>C</i>		55,47		42.000,00	45	D	178			<i>R. Antonio Azeredo Neto</i>
26	17261/56	<i>José Medeiros Rosa</i>												<i>R. Antonio Saraiva</i>
27	"	"	"	"		112,00	1.500	168.000,00	4		35 e/I			<i>R. Antonio Saraiva</i>
28	"	"	"	"							37			
29	4620/57	<i>José Nunes</i>	<i>Fernando B. Araújo</i>	<i>Resid.</i>							30			<i>Rua José Inácio dos Reis</i>
30	"	"	"	"							28 c/I			
31	"	"	"	"							28 e/II			
32	"	"	"	"							28 e/II			
33	"	"	"	"							28 c/IV			
34	"	"	"	"							24			
35	11785/57	<i>Amizade Paula</i>		<i>C</i>		55,47		42.000,00	41	D	128			<i>atual n.º 99</i>
36	15.256/57	<i>Eduardo de Almeida Gomes</i>	<i>Dez.</i>	<i>Resid.</i>	<i>ver obs.</i>	36,00	1.580,00	54.000,00	1	D	23			<i>ver obs</i>
37	8363/58	<i>Fernando Truse de Oliveira</i>	<i>(ver obs)</i>	<i>C(t)</i>		47,86		35.000,00	31	D	34			


continua

R. Antonio Aguiar Neto

Novo Luperon

N.º DE ORDEM	APROVAÇÃO	GUIA		LICENÇA		PRORRÓGADA		PLANTA ARQUIVADA		VISTORIA				OBSERVAÇÕES
		N.º	DATA	PRAZO	VÁLIDA ATÉ	REQto	VÁLIDA ATÉ	DATA	N.º	PROVISORIA		DEFINITIVA		
										REQto	DESPACHO	REQto	DESPACHO	
25	12-12-56	pg. selo	12-12-56	3 anos	12-12-59									Rua Antonio Aguiar Neto
26	19-2-57													Rua Antonio Branda
27	n			Regulizações										"
28	n													"
29	8-5-57													"
30	"													"
31	"	5213	27-5-57	6 meses	8-11-57									R. Jose Márcio dos Reis
32	"							1957/74						"
33	"													"
34	"													"
35	10-9-57	pg. selo	10-9-57	3 anos	10-9-60									R. Antonio Aguiar Neto
36	13-12-57	11.455	13-12-57	Reg.										" Transf. p. 13526/72 - Luiz Ferreira da Silva - guia 9154/73
37	10-7-58	pg. selo	10-7-58	3 anos	10-7-61									R. Antonio Aguiar Neto

Continua



CENTRO DE DOCUMENTAÇÃO E IMAGEM
INSTITUTO MULTIDISCIPLINAR DE REGISTRO DE IMÓVEIS

ARQUIVO DIGITALIZADO

REGISTRO DE IMÓVEIS

DISTRITO

PREFEITURA MUNICIPAL DE NOVA IGUAÇU

FICHA N.º 206

LOCALIDADE

Nova Iguaçu

SEMURB - DEPARTAMENTO DE URBANISMO

LOGRADOURO R. Antonio Aguiar Neto

N.º DE ORDEM	REQUERIMENTO	NOME		ESPECIF. DA CONSTRUÇÃO	N.º DE PAVIMENTOS	AREA COBERTA	VALOR		LOTE		N.º DO PRÉDIO	SOLEIRA	ALINHAMENTO	
		PROPRIETÁRIO	CONSTRUTOR				DO M2	TOTAL	N.º	QUADRA			TESTADA	DATA
38	8492/58	Flomero Cipriano da Silva "verdes"	Log.	Resid.		30,00		45.000,00	8	B	25	R. José Inácio dos Reis		
39	35/59	Dirceu da Costa Cardozo		C		55,47		42.000,00	40	D	118			
40	3505/59	Mário Ferreira		C		55,47		42.000,00	23	C	54			
41	12862/59	Giovanni Costa	Log.	Resid.		34,00	1.800,00	61.200,00	38	D	129	demolido p. 18843/67 Rua Ant. Aguiar Neto		
42	10637/60	José Medeiros Rosa	"	"		34,85	3.000,00	104.550,00	3		21	R. Antonio Saranda atual 195 (ver obs)		
43	7990/61	Severino Freire de Oliveira	"	"		56,79	2.000,00	113.580,00	31	D	187	R. Antonio Aguiar Neto (195)		
44	11.191/61	Augusto Monteiro	"	"					5		51e/II			
45	"	"	"	"					5		51e/IV	R. Antonio Saranda		
46	"	"	"	"					5		57e/I			
47	"	"	"	"					5		57e/III			
48	05/7348/93	Romulo de Souza Aguiar e Auto. Leg.		Resid		111,70			8	C	42	R. Antonio Aguiar Neto		

continua na ficha 206^s

R. Antonio Aguiar Neto

Maria Lourenço

N.º DE ORDEM	APROVAÇÃO	GUIA		LICENÇA		PRORROGADA		PLANTA ARQUIVADA		VISTORIA		OBSERVAÇÕES		
		N.º	DATA	PRAZO	VÁLIDA ATÉ	REQto	VÁLIDA ATÉ	DATA	N.	PROVISORIA			DEFINITIVA	
										REQto	DESPACHO		REQto	DESPACHO
38	28-7-58													
	transf. p/ adalberto Barreira de Lencastre. proc. 5/10748/80. guia 73126/81													
39	12-1-59	pg. selo 01/315.00	12-1-59	3 anos	12-1-62									
	transf. p/ José Amadeu conf. proc. 05/2256/77													
40	10-6-59	3302 01/1.321.00	18-6-59	"	10-6-62									
41	15-12-59	4886 01/1.805.00	10-8-61					2-6-60	142					
												multa nº 2948		
42	19-10-60	7683 01/1.874.00	3-11-60	"				1960	324					
43	12-6-61	3879	27-6-61	"				1961	158					
												multa nº 3818		
44	17-8-61	5528	11-9-61	"										
45	"	"	"	"										
46	"	"	"	"										
47	"	"	"	"										
48	06.05.94	3648	16.06.94											

1961 = 312

IMAGEM UFRRJ

CENTRO DE DOCUMENTAÇÃO E INSTITUTO MULTIDISCIPLINAR

multa nº 2464

continua na ficha 206

LOCALIDADE *N. Iguayú* 2000 DIVISÃO DE VIACÃO E L...

N.º DE RDEM	REQUERIMENTO	NOME		ESPECIF. DA CONSTRUÇÃO	N.º DE PAVLIMENTOS	ÁREA COBERTA	VALOR		LOTE		N.º DO PRÉDIO	ANDAI-ME	MAR-QUÍSE	SOLEI-RA	ALINHAM	
		PROPRIETÁRIO	CONSTRUTOR				PO M.P.	TOTAL	N.º	QUA-DRA					TESTADA	DATA
97	9490/75	Jose Arnile	(Salvador H. Fernandez)	Resid	8320	150.00	12.480.00	17	C	111	atual	132	0,50	10.00		
98	2859/76	Nelson Silva	Bogalzinho	Resid	48,00	300.00	14.400.00	7	B	79	Rua Onze de Dezembro					
99	99475/72	Quaraco de Jose Vieira Ramos		Resid	6624	75	4968.00	39	10	76	rua de dezembro					
100	05/1325/77	Antonio de Ariz e Silva		Resid	10992	500.00	54.860.00	3	C	30	Rua Jose Inacio dos Reis					
101	05-3282-PF	Jose Orestes Machado	fec	Resid	5028		19.609.20	4	"C"	40	C/2	"	"	"	"	"
102	05-4517-PF	JOSIAS MATTO		Resid	108,14		47.256,00	31	"C"	166	R ANTONIO AZEVEDO NETO					
103	"	"	"	"	37,44		14.976,00	1	"	166C/I	R	"	"	"	"	"
104	05/228/78	Jose Alves ufello	localizacao	Resid	145,58	500,00	20.545,00	20	C	158	R. Antonio A. Netto					
105	05/102-PA-78	Elmo	sanit. barboza	resid	67,98	902	61.317,96	33	D	173	Rua Antonio A. Netto					
106	05-11-275-79	FRANCISCO DE PEDRO PEREIRA		"	42,57			16	C	107						
107	"	"	"	"	30,24			"	"	107 C/I						
108	"	"	"	"	30,24			"	"	107 C/II						
109	"	"	"	"	30,24			"	"	107 C/III						
110	13-388-79	JOSIAS MATTO		"	27,00			"	"	166C/IV						
111	"	"	"	"	29,00			"	"	166C/V						
112	05/44191/80	Servino Ramos	de ufello	resid	65,67	902		7	C	159						
113	"	"	"	"	65,67			7	C	159C/II						
114	04/455/80	Cláudia Gabriela da Conceicao		"	66,00		9.000.00	118	-	490	N. S. da Conceicao					
115	5/5336/81	Otacílio Soares de Silva		"	66,00			14	A	56	11 de dezembro					
116	"	Sauel de Silva Marques		"	38,95			14	A	120	"					
117	5/1162/82	Nelson Henrique de Oliveira		"	13,48			26	-	26	N.S. da Conceicao					
118	5/563/82	Antonio Bado Ferreira		"	9,20			24	-	58	"					
119	4/887/81	Alvino Henrique Santos		depost	26,76			9	C	50	Antonio Azevedo Netto					
120	5/11-652/84	Heidi Pepe de Mattos		Resid	31,97			30	10	30	Octo.					

120.227,58
902
118.378,48

CENTRO DE DOCUMENTAÇÃO
INSTITUTO MULTIDISCIPLINAR

REGISTRO DE IMOVEIS

continua

N.º	DATA	PRASO	VÁLIDA ATÉ	REQ.to	VÁLIDA ATÉ	DATA	N.º	VISTORIA		OBSERVAÇÕES		
								PROVISÓRIA	DEFINITIVA			
								REQ.to	DESPACHO	REQ.to	DESPACHO	
97	27/5/75	27.644	5-6-75	1 ano	27/5/76	1975	125			05/7302/78		Visionado com processo
98	22-10-76	52167	15-12-76	legalização		1976	300			31/08/78		Proc. Antonio Aguiar de 05/7302/82.
99	28.01.77	84.141	11/9/81	4		1981	491					transf. p/ observatório geodes de área da Cruz - proc: 5/19.762/72. guia - 84.140/81.
100	13/11/77	39860	20/2/79	legalização		1979	126					
101	06-10-78	30.374	18/09/78			1978	427					conf. proc. 05/12344/78 - guia 37.854/79 licença ps pintura e reparos.
102	07-11-77	35.617	28/12/78	M		1979	62					
103	m			M								
104	30-10-78	37483	10/1/79	legalização		1979	273					[transf. H Mano Affonso Ribeiro proc 05/2228/78] guia n.º 37481/79.
105	29-10-79	ver ord. 128		"								
106	13/11/79	50	27/12/80	Jist. Doc	1972/79							
107				"	"							
108				"	"							
109				"	"							
110	21.05.80			leg. lei 358/79								
111	"			M								
112	03-04-80	idento		int. de	1972							
113				"	"							
114	2/1/81	70804	2/1/80	3ave	2/1/84							
115	11/12/81	idento		lei	352							
116	"	"		"	"							
117	30/5/82	95.430	18/4/82	lei	572							
118	21/5/82	97.442	3/6/82	lei	572							
119	21/6/82	98.582	30/6/82	lei	572							
120	12.10.84	08304	04/12/85	lei	638							

REGISTRO DIGITALIZADO

1980

CENTRO DE DOCUMENTAÇÃO E IMAGEM
INSTITUTO MULTIDISCIPLINAR - JERRJ

REGISTRO DE IMÓVEIS

DISTRITO 1º

LOCALIDADE 11. Iguaçu

PREFEITURA MUNICIPAL DE NOVA IGUAÇU

SEMURB - DEPARTAMENTO DE URBANISMO

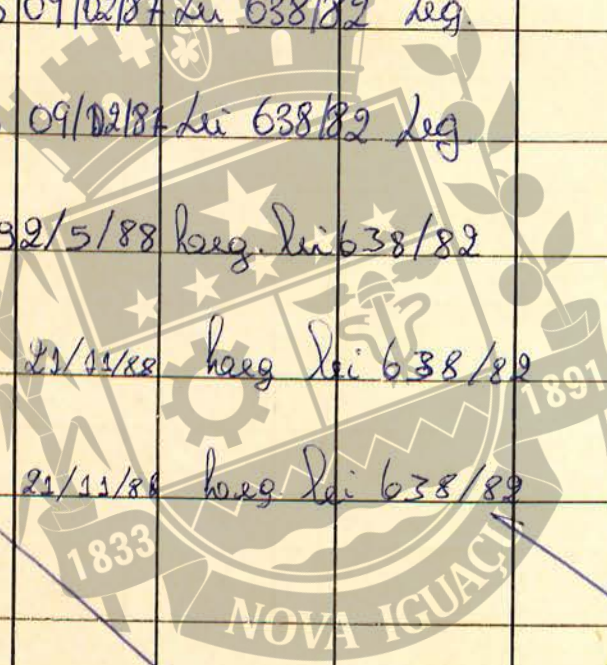
FICHA N.º 206

LOGRADOURO Rua Antonio Azevedo Netto

N.º DE ORDEM	REQUERIMENTO	NOME		ESPECIF. DA CONSTRUÇÃO	N.º DE PAVIMENTOS	AREA COBERTA	VALOR		LOTE		N.º DO PRÉDIO	SOLEIRA	ALINHAMENTO	
		PROPRIETÁRIO	CONSTRUTOR				DO M2	TOTAL	N.º	QUADRA			TESTADA	DATA
121	05/3282/77	Jose Orestes Machado		resid.		36,87			4	c	40 casa I			Rua José Inacio dos Reis
122	05/7766/85	Osiris de Souza Machado		"		103,86			4	c	40 casa III			R. José Inacio dos Reis
123	05/1896/85	Maria de Lourdes da Silva Barros		"		57,61			17	c	132 c/I			R. Antonio A. Netto
124	05/6923/85	Jose Orestes Machado		acréscimo		52,11			4	c	40			R. José Inacio dos Reis
125	05/3401/86	Geraldine de Souza Santos		resid.		52,86			10	c	60			Rua Antonio Azevedo Netto
126	05/3401/86	Geraldine de Souza Santos		resid.		39,20			10	c	60 c/I			R. Antonio Azevedo Netto
127	05/3401/86	Geraldine de Souza Santos Elsio Souza Barbosa; Elizabete Souza Barbosa		resid.		52,44			10	c	60 c/II			R. Antonio A. Netto
128	05/10279/98	Edith Souza Barbosa		resid.		67,98			33	D	173			R. Antonio A. Netto
129	05/9349/87	Jose Medeiros Rosa		loja		48,00			3	-	19 loja x			Rua Antonio Varanda
130	05/9349/87	Jose Medeiros Rosa		resid.		96,00			13	-	19 Apt: 101			Rua Antonio Varanda

REGISTRO DE IMÓVEIS

N.º DE ORDEM	APROVAÇÃO	GUIA		LICENÇA		PRORRÓGADA		PLANTA ARQUIVADA		VISTORIA				OBSERVAÇÕES
		N.º	DATA	PRAZO	VÁLIDA ATÉ	REQto	VÁLIDA ATÉ	DATA	N.º	PROVISORIA		DEFINITIVA		
										REQto	DESPACHO	REQto	DESPACHO	
121	06/10/77	30.374	18/9/78					1978	427					
122	14/11/85	17390	30-12-85					1986	46					
123	18/3/85	15154	12-11-85	"	"	"	"	1986	77					
124	18/11/85	17398	30/12/85	"	"	"	"	1986	118					
125	29/9/86	31.615	09/02/87					1987	241					
126	29/9/86	31.615	09/02/87					1987	441					
127	29/9/86	31.615	09/02/87					1987	141					
128	13/07/87	55.339	2/5/88					1988	107					(transf. p/ Daniel Sousa de Oliveira) pelo proc. 5/1411/87 guia 61488/88
129	21/08/87	65289	21/11/88					1988	278					
130	21/08/87	65289	21/11/88					1988	278					



CENTRO DE DOCUMENTAÇÃO E IMAGEM
INSTITUTO MULTIDISCIPLINAR - UFRRJ

REGISTRO DE IMÓVEIS

DISTRITO

PREFEITURA MUNICIPAL DE NOVA IGUAÇU

FICHA N.º 256

LOCALIDADE

NOVA IGUAÇU

SEMURB


DEPARTAMENTO

URBANISMO

LOGRADOURO

Rua José Inácio dos Reis

N.º DE ORDEM	REQUERIMENTO	NOME		ESPECIF. DA CONSTRUÇÃO	N.º DE PAVIMENTOS	ÁREA COBERTA	VALOR		LOTE		N.º DO PRÉDIO	SOLEIRA	ALINHAMENTO	
		PROPRIETÁRIO	CONSTRUTOR				DO M2	TOTAL	N.º	QUADRA			TESTADA	DATA
131	06-30039/96	Jão Batista do Nascimento		resid		402,68 ^{m²}			10	B	41			Rua José Inácio dos Reis
139	" "	" "		resid					10	B	41 C/I			
133	" "	" "		resid					10	B	41 aptº 101			atual n.º 43
134	" "	" "		resid.					10	B	41 apt 102			atual n.º 45
135	04/9520/98	Entidade Ambientalista Ondas Verdes		resid.		494,64 m ²					06			(Rua) N. Senhora da Conceição
136	05/1479/81	Wilson Barros Pereira		Resid		69,00 m ²			2	C	207			RUA N.ª JOHANNA




CENTRO DE DOCUMENTAÇÃO E IMAGEM
INSTITUTO MULTIDISCIPLINAR

REGISTRO DE IMÓVEIS

ANON 3

N.º DE MEM	APROVAÇÃO	GUIA		LICENÇA		PRORROGADA		PLANTA ARQUIVADA		VISTORIA		OBSERVAÇÕES
		N.º	DATA	PRAZO	VÁLIDA ATÉ	REQ.to	VÁLIDA ATÉ	DATA	N.º	REQ.to	DESPACHO	
131	31/03/96	9152/96	26/04/96	leg. de	1504/89							CRÉDITOS LANÇADOS NO CEO.
132	"	"	"	"	"							
133	"	"	"	"	"							alterado o n.º de porta p/ atual n.º 43 conf. proc. 2007/175030.
134	"	"	"	"	"							alterado o n.º de porta p/ atual n.º 45 conf. proc. 2007/175030.
135	30/09/98	9921167 83002	30/09/99	30/10/98 a 30/10/99	Bicença de Constituição							
136	04/02/97	31606	04/02/97		REG. HIERARCO							Arromada A Leq. Conf. Solução de 12 funcionários das 64. em 30/03/2000. PROC. 08/4908/2000. d



ACERVO DIGITALIZADO

CEDIMA

CENTRO DE DOCUMENTAÇÃO
INSTITUTO MULTIDISCIPLINAR


REGISTRO DE IMÓVEIS

DISTRITO
 LOCALIDADE rua Nova Iguacu

PREFEITURA DA CIDADE DE NOVA IGUAÇU
 SEMURB — DEPARTAMENTO DE URBANISMO

FICHA N.º 206
 LOGRADOURO Rua Nova Senhora da Conceição


N.º de ordem	REQUERIMENTO	NOME		Especif. da Construção	N.º de Pavimentos	Area coberta do M2	VALOR		LOTE		N.º do Prédio	Soleira	ALINHAMENTO	
		PROPRIETARIO	CONSTRUTOR				TOTAL	N.º	Quadro	TESTADA			DATA	
137	03/11/25403	Entidade Ambiental	União Verde	CENTRO DE FLORESTAS ECOLÓGICO		284,00 m ²					06			Rua Nova Senhora da Conceição
138	10/02/1982	ELIZA LOPES		RESID.		85,92 m ²	ATC 497,95 m ²		09	"B"	105			R. ONZE DE DEZEMBRO CENTRO - NI
139	10/02/1982	ELIZA LOPES		RESID.		85,95 m ²			09	"B"	105	2501		
140	10/02/1982	ELIZA LOPES		RESID.		85,95 m ²			09	"B"	105	06 02		
141	10/02/1982	ELIZA LOPES		RESID.		154,21 m ²			09	"B"	105	06 03		
142	10/02/1982	ELIZA LOPES		RESID.		85,92 m ²			09	"B"	105	06 04		
143	13/128405	Maria Lucia Pereira Zimetti		Resid. unifamiliar		226,90 m ²			05E	IMAGEM DE PRÉDIO	177			Rua Onze de Setembro



CENTRO DE DOCUMENTAÇÃO E IMAGEM MULTIDISCIPLINAR

REGISTRO DE IMÓVEIS

N.º de ordem	Aprovação	GUIA		LICENÇA		PRORROGADA		PLANTA ARQUIVADA		VISTORIA				Observações
		N.º	Data	Prazo	Válida até	REQTº	Válida até	Data	N.º	PROVISÓRIA		DEFINITIVA		
										REQTº	Despacho	REQTº	Despacho	
137	26/11/03	Isento												ORDENS LANÇADAS NO OFIC. IGUAÇU.
138	29/10/11	2010101111												CENTRO DE TURISMO ECOLÓGICO
139	29/10/11	2010101111												Ob. 02ª Parcelamento da unid. foi modificada em 27/01/13. Atualmente dispõe de área Guia 43/0199143 em 26/12/13
140	29/10/11	2010101111												
141	29/10/11	2010101111												
142	29/10/11	2010101111												
143	06/06/13	6149	06/06/13											



REGISTRO DE IMÓVEIS
 CENTRO DE DOCUMENTAÇÃO E IMAGEM
 INSTITUTO MULTIDISCIPLINAR UFRRJ

ACERVO DIGITALIZADO



CEDIM
CENTRO DE DOCUMENTAÇÃO E IMAGEM
INSTITUTO MULTIDISCIPLINAR - UFRRJ



REGISTRO DE IMÓVEIS