

FICHA DE META DADOS – CEDIM 2018/1	
Nome da Pasta	Ficha nº 233- Registro de Imóveis de Nova Iguaçu
Autor/Instituição	Subsecretaria de Urbanismo/ Secretaria Municipal de Infraestrutura da Prefeitura da Cidade de Nova Iguaçu- SEMIF/PCNI
Número de Documentos	34
Quantidade e tipo de documentação	34 Fichas
Dia/ Mês/Ano	Da década de 1940 a 2010
Formato	A3
Resumo	<p>A coleção reúne registros de imóveis situados no município de Nova Iguaçu a partir do ano de 1946. O acervo encontra-se depositado junto a Subsecretaria de Urbanismo/ Secretaria Municipal de Infraestrutura da Prefeitura da Cidade de Nova Iguaçu-SEMIF/PCNI. Disposta em fichas, a documentação compreende dados imobiliários como nome do proprietário, especificações técnicas, valor do imóvel e endereço. Dentre os lançamentos digitalizados alguns citam dados de construções como Shoppings, Hospitais, Escolas, Centros Comerciais e etc. As fontes são manuscritas e encontram-se em boas condições, contudo algumas destas fichas, devido ao constante manuseio, estão com as bordas deterioradas, o que dificulta a leitura de que a consultar. Esta documentação, enfim, representa mais um capítulo na história da expansão imobiliária deste município.</p>



MINISTÉRIO DA EDUCAÇÃO
UNIVERSIDADE FEDERAL RURAL DO RIO DE JANEIRO
INSTITUTO MULTIDISCIPLINAR – CAMPUS NOVA IGUAÇU
CENTRO DE DOCUMENTAÇÃO E IMAGEM



Palavras-Chave	Proprietário; Construtor; Logradouro; Nova Iguaçu
Notas explicativas	***

LOCALIDADE Nova Iguaçu

N.º DE ORDEM	REQUISI- MENTO	PROPRIETÁRIO	NOME	CONSTRUTOR	ESPECIF. DA CONSTRUÇÃO	N.º DE PAVI- MENTOS	ÁRE- COBER- TA DO M.²	TOTAL	N.º	Observações
1	9351/44	Novival do Santos	Barbosa		e	1	55,44 500,00	27.735,00	6	
2	218/44	Eugenio Martins Moreira	Reg. ex. officio	Francf						81 atual 6.1.17 0,50
3	8416/44	Aristoteles Bandeira	Barbosa		" "			13.920,00		80 (ant 32) 89 (119)
4	9243/44	Novival do Santos	Barbosa		Domicílio					41E/I
5	10699/44	Manoel de Souza Coelho	Reg. ex. officio		Particular					208
6	11068/44	Sauiz Antonio de Lemos			" "					113
7	"	Santilho Antonio de Lemos			Part B (+)		37,77 450,00	17.086,50		113 (Existente) 0,60 12,00 2-2-48
8	2876/48	Maria Nello de Carvalho			e		55,44 500,00	27.735,00	4	106 0,40 12,00 24-3-48
9	324/49	Jose Ferreira Bandeira			Reg. ord 147.113.174		47,86 4	23.930,00	2	42 0,30 12,00 25-1-49
10	2109/49	Jose de Moura			Reg. ex. officio			3.000,00		193 (ant 22) atualmente 183
11	5252/49	Antonio Mendes de Carvalho			Recoba	1	88,29 600,00	52.944,00		116 -
12	"	"	"		Recob	"	7,50 1	23.010,00	8	116 E/II - 0,40 24,00 9-8-49
13	"	"	"		"	"	76,99	98.994,00		116 E/III -
14	5392/49	Daniel Fernandes do Vale	Domicílio		Baixa Prechal					286
15	5046/49	Antonio Mendes de Carvalho	Reg. (Obs)				69,40	49.000,00	4	106
16	7980/49	Angelo Moura	Reg. ex. officio		Pena d'agua					231 (ant 29)
17	89/50	Antonio Mendes de Carvalho			Recob		58,52 600,00	35.112,50		122 ✓
18	"	"	"		"		7,40 1	23010,00	9	122E/IV ✓
19	"	"	"		"		135,22 11	23010,00		122C/III ✓
20	522/50	Roberto Papa			e		55,44	42.000,00	4	46 0,40 12,00 27-1-50
21	3045/50	Sauiz Ant. de Lemos	Reg. ex. officio		Pena d'agua		10,50			101 (ant 11)
22	2703/50	Jaquim Gomes Fernandes	Reg. ex. officio		Francf					250 Domicílio p/ pua 6/93/51
23	9900/50	Clurano Soares Fernandes			B		40,00	20.000,00	5	86 0,50 12,00
24	5885/50	Josefina Leite Silva	Reg. ex. officio		Pena d'agua					139 (ant 51) N.º

REGISTRO DE IMOVEIS

INSTITUTO DE DOCUMENTAÇÃO E DISCIPLINA

cert. uma folha 233 23

DISTRITO

LOCALIDADE

PREFEITURA MUNICIPAL DE NOVA IGUAÇU

DIVISÃO DE ENGENHARIA

LOGRADOURO

FICHA N.º

N.º DE ORDEM	REQUERIMENTO	NOME		ESPECIE CONSTRUÇÃO	N.º DE PAVIMENTOS	ÁREA COBERTA	VALORES		LOTE		N.º DO PRÉDIO	ANDARME	MARQUISE	SOLEIRA	ALINHAMENTO		
		PROPRIETÁRIO	CONSTRUTOR				DO M. 2	TOTAL	N.º	QUADRA					TESTADA	DATA	
25	128/51	Sedro Dias	larg. de 25m								181						
26	6193/51	Julio Gomes Ferrniter	Demolição								276						
27	1003/52	Paquim Assis de Oliveira				5542	42.000,00	4	1	64					0,40	12,00	14-2-52
28	3211/52	Waldemar Quirino	Ver. ordem 311	Resid.													
29	4962/51	Luiza de Souza Coelho		Resid.		3000	20.000,00	20	1	4					0,40	22,00	1-1-53
30	6218/52	Valia de Mello Lammico - f. Mambais		Resid.		11494	112.920,00			130					0,40	4,75	
31	3211/52	Waldemar Quirino (Ant. N. Almude)		Resid.		14220	142.200,00	6	1	92					0,30	12,00	18-11-53
32	6126/53	Augusto Muller	Transf. de														
33	908/54	José Ferreira Cardoso	Legalização	Resid.		2192	21.920,00	3	1	52							
34	2249/51	Adriano Reis - larg.				5312	53.120,00	20	1	47							
35	9142/54	Marly Bernbach	(Ver. obs.)			5542	42.000,00	1	2	140					0,50	75,50	8-11-54
36	8849/55	Antônio Alves de Moura	Ant. N. Almude	Resid.		30685	306.850,00	1		64					0,40	29,00	24-8-55
37	11					10896	108.960,00	1		14					0,50	13,00	5-7-57
38	8454/57	José do Nascimento	Ferrarias			5542				14							
39	8991/58	Paulo de Souza	Apresentação de projeto tipo C														
40	11																
41	5342/59	Maria S. Sanches	Legalização	Resid.		11938	119.020,00	1	2	164							8-9-3
42	11-41/61	José do Nascimento	Ferrarias	Resid.		3151	94.530,00	1		14							15-1-2
43	1620/61	Sedro Ferrniter	Legalização	Resid.		1600	32.000,00	3	1	52							7-13-42
44	8281/63	Adilson Ribeiro Guimarães	Legalização	Resid.		5357	107.000,00	11		157							15-9-3, 13-3
45	2504/63	Opaldo Salgado				5281				235							
46	11					8585				235							
47	11					2000				235							
48	11					2120				235							

REGISTRO DE IMÓVEIS

Ver. obs. 1391
Cidade Felício

Atual
Tram. Sinaldo Salgado

na ficha 257 em obra Tramun

CIUDADE VI *guacu* F. 230 VISION DE V

REQUERIMENTO	NOME		ESPECIF. DA CONSTRUÇÃO	N.º DE PAVIMENTOS	ÁREA COBERTA	VALOR		L.º	N.º DO PRÉDIO	ANDARME	MARQUISE	SOLEIRA	ALINHAMENTO TESTADA
	PROPRIETÁRIO	CONSTRUTOR				DO M.º	TOTAL						
25	178/51	Pedro Dias	deq. de ofício		103,32		(mod. a área + mº pelo m.º 5/1494/88)						
26	6/93/51	Julio Gomes	Fernandes	Demolição					276				(antigo 25) nº do prédio 17
27	1003/51	João Simão	Almeida		55,47	42.000,00		4	67				0,40 / 2 mº / 14-2-55
28	32/1/52	Waldemar	Amorim	(Ver ord 31)									
29	4962/51	Luana de Souza	Boelho		3090	20.000,00		20	4				(Ver do) 0,40 22 mº 26-11-5
30	6718/53	Dalila de Mello	Carvalho		177,92	177.920,00			130				0,40 45/15
31	32/1/52	Waldemar	Amorim	(ant. P. Almeida)	177,92	172.200,00		6	92				0,30 12,00 10
32	6/26/53	Eugenio	Mullini	Transferência	4	4		4	86				4
33	908/54	Jose	Ferreira	Cardoso	21,92	21.920,00		3	52				Rua José Alves Pereira
34	2279/54	Alderico	Pires		53/2	53.120,00		20	47				Rua Servidão
35	9/42/54	Marly	Barnock	(Ver do)	55,47	42.000,00		1	2				0,50 45,50 8-11-55
36	8849/55	Antônio	Araújo	de Moura	Ant. P. Almeida	326,885	326.885,00	4	67				0,40 20,00 24-8-55
37	"	"	"	"	108,965	108.965,00		5	61				Sobrado " 4
38	8454/57	Jose do Nascimento	Fernandes		55,47	42.000,00		1	14				0,50 13,00 5-7-57
39	899/58	Garibaldi	Boezza	aprovação de projeto tipo									
40	"	Garibaldi	Boezza	aprovação de projeto tipo									
41	5342/59	Marly	Barnock		119,38	119.070,00		1	2				0,22 0,22 176 E 93
42	11.414/61	Jose do Nascimento	Fernandes	Pedro S. Oliveira	31,51	94.530,00		1	14				E 112
43	16.204/61	Pedro	Ferreira	Pimenta	1690	32.000,00		3	52				E 139,42
44	6281/63	Edilson	Pereira	Guimarães	53,50	107.000,00		11	157				20.223/68 Rua José Alves Pereira c/p 11157 E 93/135
45	7504/63	Geraldo	Salgado	(Ver ordem no. 2577/63)	52,80	"		5	235				Rua Servidão c/p 75 E 2,29
46	"	"	"	"	85,85	"		8	235				"
47	"	"	"	"	36,65	"		12	235				"
48	"	"	"	"	224,56	"		13	235				"

continua ficha 233 33

na folha 2977 em urb. Franca

CENTRO DE DOCUMENTAÇÃO E ARQUIVAMENTO DE INVESTIMENTOS UFRJ INSTITUTO MULTIDISCIPLINAR DE INVESTIMENTOS

N.º	DATA	PK.	DATA	N.º	REQ.to	DESPACHO	REQ.to	DESPACHO
51	255	30/1/51						
15-2-52	Pg pelo	15-2-52	3 anos	9-2-55	10276/56	12-9-56		
20-4-52			Projeto de construção		1952	99		
6-2-53	Pg pelo	6-2-53	3 anos	6-2-54	4926/58	18-4-58		
21-8-53	3/16	3-9-53	6 meses	3-3-54	1953	142		
19-11-52	20/5	12-6-53	6 meses	17-12-53	1952	99		
21-4-53	"	"						
25-2-54	1/36	2-4-54						
5-5-54	1490	4-5-54			1954	69		
8-11-54	Pg pelo	8-11-54	3 anos	8-11-54				
24-8-55	13215	25-8-55	6 meses	25-2-56	1955	144		
"					"	"		
5-7-57	Pg pelo	5-7-57	3 anos	5-7-60				
29-7-58								
12-5-59								
18-7-61	4418	20-7-61	6 meses	18-1-62	1490/62	26-9-62		
15-10-62								
2-4-63	2719	2-4-63						
5-8-63	1575600							
"	8428	12-2-63			1963	304		
"	"	"			"	"		
"	"	"			"	"		

OBSERVAÇÕES

Pela Dec. 496 de 26-3-56 basear a denominação
 Para José Carlos Pereira e Ana Pinto Duarte
 Transf. p/ Helio Pimentel de Assis nhaves do puc
 05/3617/87 qui 40.929/87
 Retificado n.º conf. opor. n.º 5077/61
 6126/53 2/10/53 } Pela puc 6126/53 este prédio foi dividido em dois (2)
 92 e 86 para o Sr. e Sr.ª para Eugenio Mattos, sui 3294
 Parcela 1.ª Parre
 Resid 2.ª V
 Matuta n.º 480
 Matuta n.º 1245
 Matuta n.º 620 proc aut de planta 745 #141
 atual 75 da Tron. Geraldo Salgado.

continua ficha 233 3º

DISTRITO

LOCALIDADE

Rua Salto
Nova Iguaçu

PREFEITURA MUNICIPAL DE NOVA IGUAÇU

- DIVISÃO DE ENGENHARIA -

LOGRADOURO

FICHA N.º

N.º DE ORDEM	REQUERIMENTO	NOME PROPRIETÁRIO	NOME CONSTRUTOR	ESPÉCIE CONSTRUÇÃO	N.º DE PAVIMENTOS	ÁREA COBERTA	VALOR		LOTE		N.º DO PRÉDIO	ANDALME	MARQUISE	SOLEIRA	ALINHAMENTO		
							DO M. 2	TOTAL	N.º	QUADRA					TESTADA	DATA	
49	8.089/64	Salatiel José da Silva		Log. Res.		40,00			13	-	117						
50	4617/65	Albérico Reis	Weg.	Resid.		40,00			08	1	07c/II						5.31.40
51	"	"	"	"		40,00			03	"	47c/IV						(E. 318.40)
52	8.404/66	Adilson Ribeiro Guimarães	Eng. Decênio	"		30,50			11		157						"
52																	
53	20.223/68	Avany Guimarães Alves Santos		Resid.		6670	39,00	2.001,00	11		157				0,50	10,00	"
54	44.171/69	Jose do Nascimento Fernandes	Roberto B. Soares	Resid.	1.º 2.º	9750	30,00	2.925,00	1	1	14	casat					(E. 33-4)
55	220.33/73	Antonio Alves de Sousa	Legalização			9265	40,00	3.706,00	4		61						"
56	41.40/74	Waldo Ferrera Pimenta	(Leg. de Aguiar)	Resid.		3266	40,00	1.307,00	14	1	41						"
57	"	"	"	"		4785	40,00	1.914,00			41						"
58	"	"	"	"		5180	40,00	2.072,00			41						"
59	"	"	"	"		1487	40,00	715,00			41						"
60	"	"	"	"		5236	40,00	2.095,00			41						"
61	05/1.234/76	Osvaldo Antonio Demas		Resid.		88,13	700,00	61.691,00	8		101						101 Osvaldo P. José Alves Pereira
62	05/264/77	José Salgado	Lea.	Resid.		65,20	390,00	25.428,00	20	-	182						TRAV. GERALDO SALGADO
63	220.33/73	Sociedade de Termino Iguaçu				40.935		265.680,00			67						67 Rua do Bordo Ponto Quarte
64	057.804/79	Erneas Nova de Aguiar		Resid.		3800	902	34.276,00	14	38	215						Rua Servidão
65	5/84/81.	Antonio Alves Lavourez		Resid.		66,00	557,00	700,00			200c/3						JOSE ALVES PEREIRA.
66											200c/4						
67											200c/5						
68											200c/6						
69											200c/7						
70											200c/8						
71											200c/9						

REGISTRO DE IMÓVEIS

1582-1591
1582-1591
1582-1591

33

Rua Maria Augusta

N.º DE ORDEM	APROVAÇÃO	GUIA		LICENÇA		PRORROGAÇÃO		PLANTA ARQUIVADA		VISTORIA		OBSERVAÇÕES
		N.º	DATA	PRASO	VÁLIDA ATÉ	REQ.to	VÁLIDA ATÉ	DATA	N.º	REQ.to	DESPACHO	
49	9.7.64											
50	30-3-65	8541	15/6/65									Recad. 1283 2 ^o l ^o A
51	30-3-65	11	11									1.001 Aut.º 2º
52	8-7-66	13.870	15/7/66									transf. ms pvc 06/55.890/90 Michael 100rs
53 21-2-69 18988 11-3-69 6 meses 21-8-69 1969 36												
53	21-2-69	18988	11-3-69	6 meses	21-8-69							Recad. 1283 2 ^o l ^o A
54	30-10-69	2090	6-11-69	1 ano	30/10/70	15.195	30/10/70	1969	381			332/81-331/81/87 1906/19-3-72
55	4-12-73	9632	30-10-73					1977	418			Recad. 1283 2 ^o l ^o A
56	19.3.74	19.910	19.12.74									Recad. 1283 2 ^o l ^o A
57												
58												
59												
60												
61	21/6/76	27949	15-8-78					1978	373			
62	16-08-78											
63	05/20/77	9633	30-10-77					1977	418			
64	06-03-80											
65	11/3/81	15.678	18/3/81	3 anos	11/3/84			1982	24			ob/5002190 6/3/90
66												
67												
68												
69												
70												
71												

DIGITALIZADO

EDIM

CENTRO DE DOCUMENTAÇÃO E IMAGEM
INSTITUTO MULTIDISCIPLINAR - UFRJ

REGISTRO DE IMÓVEIS

DISTRITO

LOCALIDADE

N. Iguaçu


PREFEITURA MUNICIPAL DE NOVA

SEMURB - DEPARTAMENTO DE URBANISMO

FICHA N. 233

LOGRADOURO JOSÉ ALVES PEREIRA

N.º DE ORDEM	REQUERIMENTO	NOME		ESPECIF. DE CONSTRUÇÃO	N.º DE PAVIMENTOS	ÁREA COBERTA	VALOR		LOTE		N.º DO PRÉDIO	SOLEIRA	ALINHAMENTO	
		PROPRIETÁRIO	CONSTRUTOR				DO M2	TOTAL	N.	GUARDRA			TESTADA	DATA
72	5/34/81	Antônio Alves	LaVouca	-	-	66,00	557.700,00	-	-	200c/10				José Alves Pereira
73										200c/11				
74										200c/12				
75						ver ordem 204				atual n.º 200c/13A pelo proc. 14/221333 em 05/2/15				
76										200c/13				
77										200c/14				
78										200c/15				
79										200c/16				
80										11 c/17				
81						ver ordem 209				11 c/18				
82										11 c/19				
83						ver acús. ordem 216				11 c/20				
										11 c/21				




CEDIM

REGISTRO DE IMÓVEIS

CENTRO DE DOCUMENTAÇÃO E IMAGEM
INSTITUTO MULTIDISCIPLINAR
UFRRJ

ARQUIVO DIGITALIZADO

N.º DE ORDEM	APROVAÇÃO	GUIA		LICENÇA		PRORROGADA		PLANTA ARQUIVADA		VISTORIA				OBSERVAÇÕES
		N.º	DATA	PRAZO	VÁLIDA ATÉ	REQ. to	VÁLIDA ATÉ	DATA	N.º	PROVISORIA		DEFINITIVA		
										REQ. to	DESPACHO	REQ. to	DESPACHO	
72	11/3/81	75.648	18/3/81	3anos	11/3/84			1982	24					06/5002190 6/3/90
73														
74														
75														
76														
77														
78														
79														
80														
81														
82														
83														06/5002190 6/3/90 Transf para maria da conceição fernandes & outros, proc. 15/114384 em 22/11/16



CEPIM
CENTRO DE DOCUMENTAÇÃO E IMAGEM
INSTITUTO MULTIDISCIPLINAR - UFRRJ

REGISTRO DE IMÓVEIS

DISTRITO

LOCALIDADE

N. Iguaçu

PREFEITURA MUNICIPAL DE NOVA IGUAÇU

SEMURB DEPARTAMENTO DE URBANISMO

FICHA N. 233

LOGRADOURO JOSE ALVES PEREIRA

N.º DE ORDEM	REQUERIMENTO	NOME		EST. EF. DA CONSTRUÇÃO	N.º DE PAVI-MENTOS	AREA COBER TA	VALOR		LOTE		N.º DO PRÉDIO	SOLEI- RA	ALINHAMENTO	
		PROPRIETÁRIO	CONSTRUTOR				DO M2	TOTAL	N.	GUA- DRA			TESTADA	DATA
84	5/84/81	Antonio Alves	Alvares	C	-	66,00	557,700,00	-	900	c/22	JOSE	ALVARES PEREIRA		
85											11 c/23			
86											11 c/24			
87											11 c/25			
88											11 c/26			
89											11 c/27			
90											11 c/28			
91											11 c/29			
92											11 c/30			
93											11 c/31			
94											11 c/32			
95											11 c/33			




CEDIM

CENTRO DE DOCUMENTAÇÃO E IMAGEM
INSTITUTO MULTIDISCIPLINAR - UFRRJ

REGISTRO DE IMÓVEIS

N.º DE ORDEM	APROVAÇÃO	GUIA		LICENÇA		PRORROGADA		PLANTA ARQUIVADA		VISÃO				OBSERVAÇÕES
		N.º	DATA	PRAZO	VÁLIDA ATE	REQ.to	VÁLIDA ATE	DATA	N.º	PROVISÓRIA		DEFINITIVA		
										REQ.to	DESPACHO	REQ.to	DESPACHO	
84	11/3/81.	75.678	12/3/81.	9anos	11/3/84			1982	24.					obs: prazo foi 10 para afama lateral de 26. Direitos da forma de volume de 72 124/1102700/93 - Livro nº 114612/91
85														
86														
87														
88														
89														
90														
91														
92														
93														
94														
95														



CEDIM

CENTRO DE DOCUMENTAÇÃO E IMAGEM
INSTITUTO MULTIDISCIPLINAR UFRJ

REGISTRO DE IMÓVEIS

01/15002700/90
01/103190

01/15002700
613190

DISTRITO

LOCALIDADE

N. Iguaçu

PREFEITURA MUNICIPAL DE NOVA IGUAÇU


SEMURB - DEPARTAMENTO DE URBANISMO

FICHA N. 233

GRADUADO

JOSE ALVES PEREIRA


N.º DE ORDEM	REQUERIMENTO	NOME		ESPECIF. DA CONSTRUÇÃO	N.º DE PAVIMENTOS	AREA COBERTA	VALOR		LOTE N.º	N.º DO PREDIO	SOLEIRA	ALINHAMENTO	
		PROPRIETARIO	CONSTRUTOR				DO M2	TOTAL				TESTADA	DATA
96	5/84/81	Antonio Alves	LADOURA	←	-	66,00	557.700,00	-	-	200c/34	JOSE ALVES PEREIRA		
97										11c/35			
98										11c/36			
99										11c/37			
100										11c/38			
101										11c/39			
102										11c/40			
103										11c/41			
104										11c/42			
105										11c/43			
106										11c/44			
107										11c/45			



Centro de Documentação e Imagem
 Instituto Multidisciplinar UFRRJ

REGISTRO DE IMÓVEIS

N.º DE ORDEM	APROVAÇÃO	GUIA		LICENÇA		PRORROGADA		PLANTA ARQUIVADA		VISTORIA				OBSERVAÇÕES
		N.º	DATA	PRAZO	VÁLIDA ATÉ	REQ.to	V. LIDA ATE	DATA	N.º	PROVISORIA		DEFINITIVA		
										REQ.to	DESPACHO	REQ.to	DESPACHO	
96	11/3/81	75.678	18/3/81	3 anos	11/3/84			1982	24			28/5/82	28/10/82	
97														
98														
99														
100														
101														Inicialmente era uma Unidade Municipal, passando a duas unidades residenciais dando origem aos lotes 193 e 194.
102														
103														
104														
105														
106														
107														



REGISTRO DE IMÓVEIS

CENTRO DE DOCUMENTAÇÃO E INFORMAÇÃO MULTIDISCIPLINAR - UFRRJ

Inicialmente era uma Unidade Municipal, passando a duas unidades residenciais dando origem aos lotes 193 e 194.

28/5/82
28/10/82

28/5/82
28/10/82

DISTRITO

LOCALIDADE

N. Iguaçu


PREFEITURA MUNICIPAL DE NOVA IGUAÇU

SEMURB - DEPARTAMENTO DE URBANISMO

FICHA N. 233

LOGRADOURO JOSE ALVES PEREIRA.

N.º DE ORDEM	REQUERIMENTO	NOME		ESPECIF. DA CONSTRUÇÃO	N.º DE PAVIMENTOS	ÁREA COBERTA	VALOR		LOTE		N.º DO PREDIO	SCEI-RA	ALINHAMENTO	
		PROPRIETÁRIO	CONSTRUTOR				DO M2	TOTAL	N.	GUA-DRA			TESTADA	DATA
108	5/84/81	renov. 192	Antonio Alves Ladeira	-	-	66,00	597,400,00	-	-	2000/16	Jose Alves Pereira.			
109			Cancelada											
110														
111														
112														
113														
114														
115														
116														
117														
118														
119														



CENTRO DE DOCUMENTAÇÃO E IMAGEM
INSTITUTO MULTIDISCIPLINAR - UFRJ


REGISTRO DE IMÓVEIS

ACERVO DIGITALIZADO

CEDIM

CENTRO DE DOCUMENTAÇÃO E IMAGEM
INSTITUTO MULTIDISCIPLINAR - UFRJ

REGISTRO DE IMÓVEIS



N.º DE ORDÉM	APROVAÇÃO	GUIA		LICENÇA		PRORROGADA		PLANTA ARQUIVADA		VISTORIA		OBSERVAÇÕES	
		N.º	DATA	PRAZO	VÁLIDA ATÉ	REQ.to	VALIDA ATÉ	DATA	N.º	REQ.to	DESPACHO		REQ.to
108	11/3/81	25.678	18/3/81	3anos	11/3/84			1982	24				
109													Cancelada conf. Processo 02/06/13.301
110													
111													AREA CONSTRUIDA DE 114,95 m ²
112													
113													
114													
115													
116													
117													
118													
119													

615002190
61390

615002190
61390

DISTRITO

LOCALIDADE

N. Iguaçu


PREFEITURA MUNICIPAL DE NOVA IGUAÇU

SEMURB - DEPARTAMENTO DE URBANISMO

FICHA N. 233

LOGRADOURO José Alves Pereira

N.º DE ORDEM	REQUERIMENTO	NOME		ESPECIF. DA CONSTRUÇÃO	N.º DE PAVIMENTOS	AREA COBERTA	VALOR		LOTE		N.º DO PRÉDIO	SOLEIRA	ALINHAMENTO	
		PROPRIETARIO	CONSTRUTOR				DO M2	TOTAL	N.	GUA-DRA			TESTADA	DATA
120	5/84/811	Antonio Alves	LANOORA	-	-	66,00	592.700,00	-	-	2000	58705	-	-	JOSE ALVES PEREIRA
121											2000	159		
122											11	C/60		
123											11	C/61		
124											11	C/62		
125											11	C/63		
126											11	C/64		
127											11	C/65		
128											11	C/66		
129											11	C/67		
130											11	C/68		
131											11	C/69		





CEDIM


REGISTRO DE IMÓVEIS

CENTRO DE DOCUMENTAÇÃO E IMAGEM
INSTITUTO MULTIDISCIPLINAR - UFRJ

N.º DE ORDEM	APROVAÇÃO	GUIA		LICENÇA		PRORROGADA		PLANTA ARQUIVADA		VISTORIA				OBSERVAÇÕES
		N.º	DATA	PRAZO	VÁLIDA ATÉ	REQ.to	VÁLIDA ATÉ	DATA	N.º	PROVISÓRIA		DEFINITIVA		
										REQ.to	DESPACHO	REQ.to	DESPACHO	
120	11/3/81	75.618	10/3/81	3 meses	11/3/84			1982	24			6/50022/90	6/3/90	
121														
122														
123														
124														
125														
126														
127														
128														
129														
130														
131												6/50022/90	6/3/90	



RÉGISTRO DE IMÓVEIS



DISTRITO

LOCALIDADE

N. Iguaçu



PREFEITURA MUNICIPAL DE NOVA IGUA

SEMURB - DEPARTAMENTO DE URBANISMO

FICHA N. 233



LOGRADOURO JOSE ALVES PEREIRA

N.º DE ORDEM	REQUERIMENTO	NOME		ESPECIF. DA CONSTRUÇÃO	N.º DE PAVIMENTOS	AREA COBERTA	VALOR		LOTE		N.º DO PRÉDIO	SOLEIRA	ALINHAMENTO	
		PROPRIETÁRIO	CONSTRUTOR				DO M2	TOTAL	N.	GUA-DRA			TESTADA	DATA
132	5/84/81	Antonio Alves	JAVOURA	C	-	66,00	557.700,00			200/1				JOSE ALVES PEREIRA
133										200/1				
134										11 C/72				
135										11 C/73				
136										11 C/74				
137										11 C/75				
138										11 C/76				
139										11 C/77				
140										11 C/78				
141										11 C/79				
142										11 C/80				
143										11 C/81				



REGISTRO DE IMÓVEIS

N.º DE ORDEM	APROVAÇÃO	GUIA		LICENÇA		PRORROGADA		PLANTA ARQUIVADA		VISTORIA				OBSERVAÇÕES
		N.º	DATA	PRAZO	VÁLIDA ATÉ	REQ.to	VALIDA ATÉ	DATA	N.º	PROVISÓRIA		DEFINITIVA		
										REQ.to	DESPACHO	REQ.to	DESPACHO	
132	11/3/81	15.678	12/3/81	3 anos	11/3/81			1783	24			6/5002/90	6/3/90	
133														
134														
135														
136														
137														
138														
139														
140														
141														
142														
143												6/5002/90	6/3/90	



REGISTRO DE IMÓVEIS

DISTRITO

LOCALIDADE

N. Iguaçu

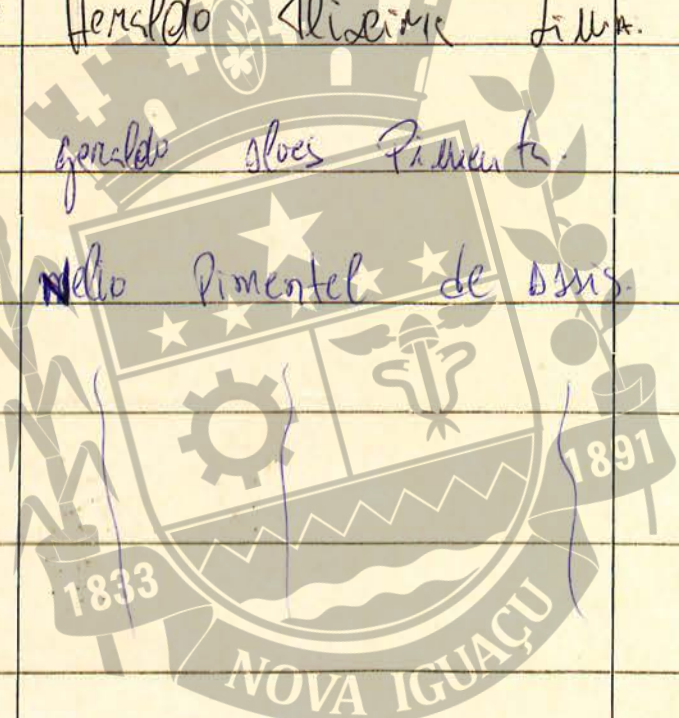
PREFEITURA MUNICIPAL DE NOVA IGUAÇU

SEMURB - DEPARTAMENTO DE URBANISMO

FICHA N. 233

LOGRADOURO José Alves Pereira

N.º DE ORDEM	REQUERIMENTO	NOME		ESPECIE DA CONSTRUÇÃO	N.º DE PAVIL- MENTOS	AREA COBER- TA	VALOR		LOTE		N.º DO PRÉDIO	SOLEI- RA	ALINHAMENTO	
		PROPRIETÁRIO	CONSTRUTOR				DO M2	TOTAL	N.	GUA- DRA			TESTADA	DATA
144	5/84/81	Antônio	Alves Lourenço	C	-	69,00	537,700,00			200 C/82				Jose Alves Pereira
145										4 5/83				
146										4 9/84				
		Demolido com Processo 15-05/06/83 395 em 34.07.05								2	1			2. José Alves Pereira
147	5/3120/79	Heraldo Oliveira	filho. Jureou. 9. 174	RESID.	-	264,05	238.894,40			42 e 42F ⁰²³				ant. Rua Pinto Duarte
148	5/2340/81	Genildo	Alves Pimenta	u	-	20,70				11 - 157	CASA 2			Jose Alves Pereira
149	5/3019/87	Wllo	Pimentel de Sousa	RESID ACRESC.	-	21,60					64			
150				RESID.		32,80					64 C/1			
151				u		31,67					64 C/2			
152				u		38,20					64 C/3			
153	05/1051/83	Sociedade de Ensino	IGUAÇUANO LTA.	BLOCO A.		343,36				4 C 5				
154				BLOCO B.		59,66				6				PINTO DUARTE.
155				BLOCO C.		268,50				4,5 C 6				
						671,52								



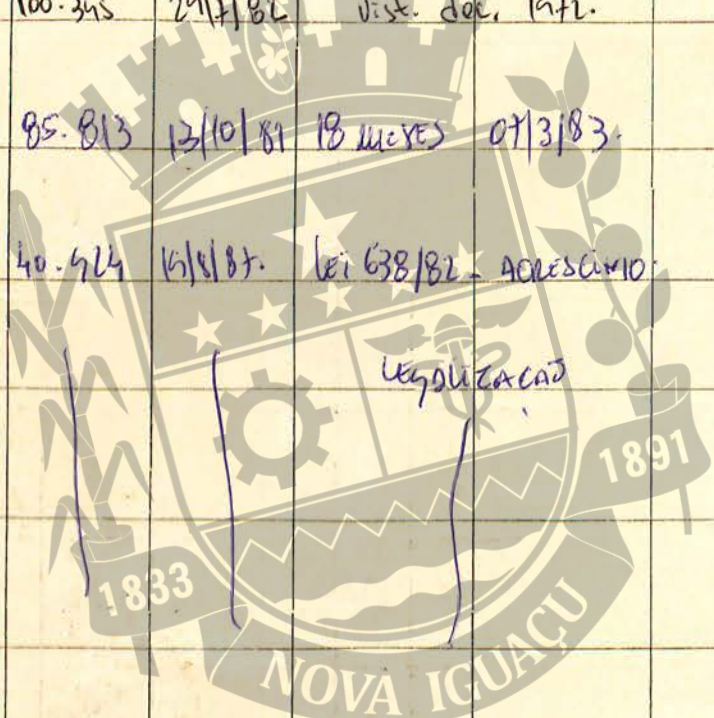
REGISTRO DE IMÓVEIS

CENTRO DE DOCUMENTAÇÃO E IMAGEM
INSTITUTO MULTIDISCIPLINAR UFRRJ

ACRESCIMOS

N.º DE ORDEM	APROVAÇÃO	GUIA		LICENÇA		PRORROGADA		PLANTA ARQUIVADA		VISTORIA				OBSERVAÇÕES
		N.º	DATA	PRAZO	VÁLIDA ATÉ	REQ.to	VÁLIDA ATÉ	DATA	N.º	PROVISORIA		DEFINITIVA		
										REQ.to	DESPACHO	REQ.to	DESPACHO	
144	11/3/81	85.678	18/3/81	3 anos	11/7/84			1982	24					
145														
146														
147	5/12/81	100.345	29/7/82		vist. doc. 1972.			1982	570					
148	07/10/81	85.813	13/10/81	18 meses	07/3/83			1987	189					
149	07/08/87	40.924	16/8/87		Lei 638/82 - ACRESCIMO			1987	187					
150					LEGALIZAÇÃO									
151														
152														
153	10/3/83	2520	19/3/83		LEGALIZAÇÃO ACRESC.			1983	563					
154														
155														

06/50.012/90
 06/03/90
 5/3372/87
 31/08/87
 CENTRO DE DOCUMENTAÇÃO E IMAGEM
 INSTITUTO MULTIDISCIPLINAR - UFRJ



ARQUIVO DIGITALIZADO
 CEDIM
 REGISTRO DE IMÓVEIS

DISTRITO F: 233


LOCALIDADE N. Iguaçu

PREFEITURA NOVA IGUAÇU
 SFMURB - DEPARTAMEN DE URBANISMO

FICHA N.º 33

LOGRADOURO José Alves Pereira

N.º DE ORDEM	REQUERIMENTO	NOME		ESPECIF. DA CONSTRUÇÃO	N.º DE PAVIMENTOS	ÁREA COBERTA	VALOR		LOTE		N.º DO PRÉDIO	SOLEIRA	ALINHAMENTO	
		PROPRIETÁRIO	CONSTRUTOR				DO M2	TOTAL	N.º QUADRA	TESTADA			DATA	
154	61766189	Benedito Geraldo da Silva		Dependência Loja		54,20				2			R. Pinto Duarte	
155	}	José Antonio Moreira Trindade		galpão		379,08				776			R. Presidente Sadi	
156		Lance Afonso Elias da Silva				97,37				774				
157		"	"		apt.		60,36				774	apt 101		
158	6150042/90	Luiz Paulo Viana	[Permissão ver ordem 65]			104,74				200	C/22			
159	"	"	(ver ordem 158)	anexo		30,14				200	C/22			
160	6155899/90	John Michael Zepes		"		126,80				3	476/14		da servidão	
161	"	"		resid.		17,70				3	476/18		"	
162	1411102352/92	José Augusto Fernandes Afonso		galpão		230,39				233			R. José Alves Pereira	
163	06130909/95	JOSE ALVES LAVOURA		RESID.		68,40				200	C/60			
164	"	"		"		68,40				200	C/60A			
165	"	"		"		68,40				200	C/62			
166	"	"		"		68,40				200	C/62A			



REGISTRO DE IMÓVEIS

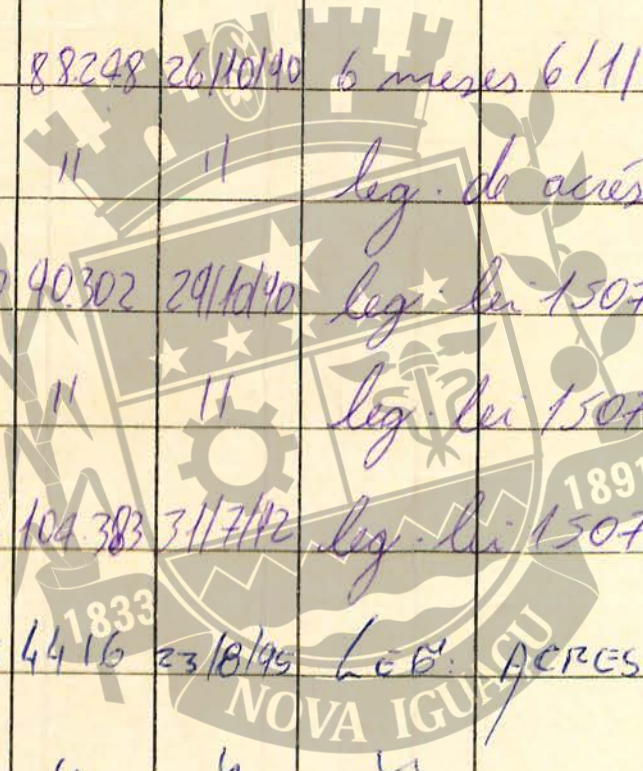
CENTRO DE DOCUMENTAÇÃO E INSTITUTO MULTIDISCIPLINAR - UFRRJ

N.º DE ORDEM	APROVAÇÃO	GUIA		LICENÇA		PRORROGADA		PLANTA ARQUIVADA		VISTORIA				OBSERVAÇÕES
		N.º	DATA	PRAZO	VALIDA ATÉ	REQto	VALIDA ATÉ	DATA	N.	PROVISORIA		DEFINITIVA		
										REQto	DESPACHO	REQto	DESPACHO	
154	31/3/89	73589	23/10/89		leg. lei 1507/89									
155	{	{		{	{	{								
156	{	{		{	{	{								
157	31/3/89	73540												
158	6/7/90	88248	26/10/90	6 meses	6/1/91									
159				leg. de acrés.										
160	15/10/90	40302	29/10/90	leg. lei 1507/89	acrés.									
161				leg. lei 1507/89										
162	31/7/92	104383	31/7/92	leg. lei 1507/89										
163	12/07/95	4416	23/8/95	Leb. PERESCIMO E MODIFICAÇÃO										
164	u	u	u	u	u	u	u	u	u	u	u	u	u	u
165	u	u	u	u	u	u	u	u	u	u	u	u	u	u
166	u	u	u	u	u	u	u	u	u	u	u	u	u	u

nb 1500-12/90
de 10/3/90

CENTRO DE DOCUMENTAÇÃO E IMAGEM
INSTITUTO MULTIDISCIPLINAR - UFRJ

REGISTRO DE IMÓVEIS



DISTRITO.....

PREFEITURA MUNICIPAL DE NOVA IGUAÇU


FICHA Nº 233

LOCALIDADE..... N. I.....

SEMURB - DEPARTAMENTO DE URBANISMO

LOGRADOURO: José Alves Pereira

Nº DE ORDEM	REQUERIMENTO	NOME		ESPECIF. DA CONSTRUÇÃO	Nº DE PAVIMENTOS	AREA COBERTA	VALOR		LOTE		Nº DO PRÉDIO	SOLEIRA	TESTADA	DATA
		PROPRIETÁRIO	CONSTRUTOR				DO M2	TOTAL	Nº	QUADRA				
167	06/30909/95	JOSÉ ALVES LAOURA		RESID		62,40					200	c164		
168	"	"	"	"		62,40					200	c164A		
169	06/30670/96	ANTONIO ALVES LAOURA		GUARITA		3,46					200			
170	06/30720/96	MARIA CABRAL DOSSANTOS		RESID		66,00					200	c122		
171	06/30840/96	NAIDIS DE MORAES		"	2	219,04				14 10	76	RUA JOSÉ EUGENIO MENDONÇA GARCIA		
172	05/33732/96	JOAQUIM FRANCISCO DE SOUZA		"	1	347,45					168	RUA JOSÉ FARIAS		
173	02/04/09118	HERALDO TEIXEIRA LIMA		"		11,10	VER ORD. 147 B 9		02	1	42	R: JOSÉ ALVES PEREIRA		
174	02/04/09118	"	"	"		134,78			02	1	42	APTº 101	"	"
175	06/06/13301	JOÃO FRANCISCO DO NASCIMENTO NETO		"		282,31	VER ORD. 109				200	c147	"	"
176	02/02/13501	JOSÉ MELLO DE CARVALHO		ACRESCIM. RESID		478,40	VER ORD. 41		4	2	164		"	"




REGISTRO DE IMÓVEIS

DIGITALIZADO

Nº DE ORDEM	APROVAÇÃO	GUIA		LICENÇA		PRORROGADA		PLANTA ARQUIVADA		VISTORIA				OBSERVAÇÕES
		Nº	DATA	PRAZO	VÁLIDA ATÉ	REQTO.	VÁLIDA ATÉ	DATA	Nº	PROVISÓRIA		DEFINITIVA		
										REQTO.	DESPACHO	REQTO.	DESPACHO	
167	12/01/95	4416	23/8/95											
168	11	11	11	11				11						
169	11/07/96	10573	11/07/96											
170	10/08/96	10680	03/08/96											
171	17/09/96	12670	29/09/96											
172	19/11/96	17819 17889 02282	30/11/96											
173	24/07/02	458000	5/7/02											
174	24/07/02	11 023633	11											
175	19/11/02	79001 054722	18/11/02											
176	25/11/02	78001	05/12/02											

CEN. DE DOCUMENTAÇÃO E IMAGEM
INSTITUTO MULTIDISCIPLINAR UFRRJ



REGISTRO DE IMÓVEIS

DISTRITO 1º

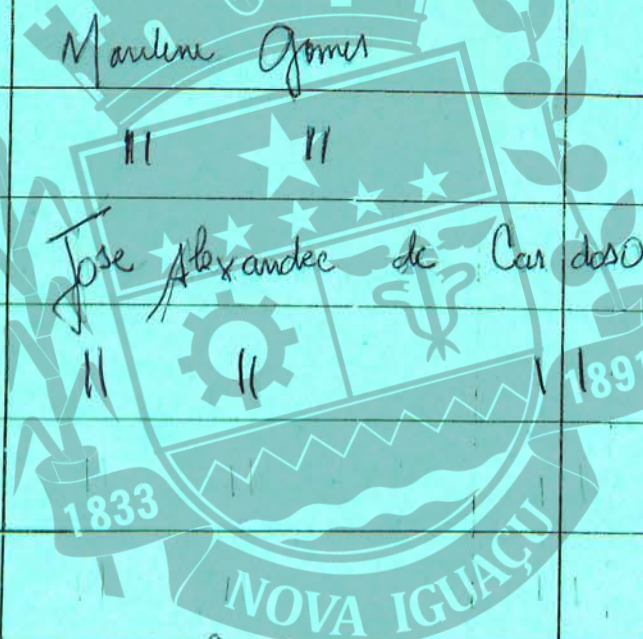
LOCALIDADE Nova Iguaçu

PREFEITURA DA CIDADE DE NOVA IGUAÇU
SEMURB — DEPARTAMENTO DE URBANISMO

FICHA Nº 233

LOGRADOURO José Alves Pereira

N.º de Ordem	REQUERIMENTO	NOME		Especif. da Construção	N.º de Pavimentos	Área Coberta	VALOR		LOTE		N.º do Prédio	Soleira	ALINHAMENTO	
		PROPRIETÁRIO	CONSTRUTOR				do M2	TOTAL	N.º	Quadrc			TESTADA	DATA
176	99/12/32.203	Gil Fernandes de Castro		resid		208,91 m ²			38	área "C"	200 c 87	R. José Alves Pereira nº 8	Interna - Beacema	Batista Alves Jaraiza
177	03/06/14.085	Jana Lucia de Moraes		resid		303,00 m ²			86		200 c 86	R. José Alves Pereira		
178	05/06/13.395	Elzora Oliveira de Azevedo		resid		275,30 m ²	Ver obs 146				200 c 184	R. José Alves Pereira		
179	99/07/21.312	Maria Calrial dos Santos		resid		128,49 m ²				área "B"	200 c 67	"	"	"
180	06/01/19.19	Sebastião de Melo Carvalho	OUTROS SEM			188,55 m ²					120 c 61	Pinto Duarte		
180	2006/017719	Martina Gomes		Quil		54,46 m ²					120	c/1	R. José Alves Pereira	
181	11	11	11	11		54,60 m ²					120	c/1	11	11
182	06/013985	Jose Alexandre de Castro Silva	Leq.	Resid		97,02 m ²	Ver obs				200	nº 88	R. José Alves Pereira	
183	11	11	11	11		96,97 m ²					200	88 ^{doe}	11	11
184						18,11 m ²					200	88 ^{doe}	11	11
185						107,00 m ²					200	88 ^{doe}	11	11
186	08/031362	Leonice Benfem da Cruz Manoel da Cruz		Resid		113,92 m ²			10	D	365		R. Geraldinho	
187	2010 314658	Helcio Magalhães Barros & Lina Cristina de Barros		Resid		117,97 m ²			10	OL	136		R. José Alves Pereira	



REGISTRO DE IMÓVEIS

CENTRO DE DOCUMENTAÇÃO E IMAGEM UFRJ
INSTITUTO MULTIDISCIPLINAR

CENTRO DE REGISTRO DE IMOVEIS DIGITALIZADO

N.º de Ordem	Aprovação	GUIA		LICENÇA		PRORROGADA		PLANTA ARQUIVADA		VISTORIA				OBSERVAÇÕES
		N.º	Data	Prazo	Válida Até	REQTº	Válida Até	Data	N.º	PROVISORIA		DEFINITIVA		
										REQTº	Despacho	REQTº	Despacho	
176	13.08.03	022688 46001	12.6.03											Reg. 00627230
177	18.09.03	03227 067000	17.9.03											Reg. 00643715
178	14.07.05	5000	06.07.05											
179	8/05/00	0900270 176766												Legalização de acessório.
180	04/10/06													
181	11													
182	10/05/04	00884823	13/04/06											2006/013985 28/5/2008 Habite-se de acordo com proc. 06/013985 exua 2007/01176358 em 29/11/2007.
183	11	11	11											2006/013985 28/5/2008 Habite-se de acordo com proc. 06/013985 exua 2008/00863244 de 28/5/2008.
184	11	1833												
185	11													
186		0810082 323	10/06/08											
187	13/12/2010	inerte												Anotado com solicitação junto ao processo 2010/317658, do Sr. José Sérgio de Amorim Gungel, em 10/12/2010

CENTRO DE REGISTRO DE IMOVEIS

DISTRITO.....

PREFEITURA DA CIDADE DE NOVA IGUAÇU
SEMURB - DEPARTAMENTO DE URBANISMO

FICHA N.º 233

LOCALIDADE.....

LOGRADOURO José Alves Pereira

Nº da Ordem	REQUERIMENTO	NOME PROPRIETÁRIO	Especif. da Construção	Nº de Pavimentos	Área Coberta	LOTE		N.º do Prédio	RUA
						N.º	Quadra		
188	2010/2839 56	Antonio Alves Loureiro	Resid.	71	54,60 m ²			200 CS 9A	Rua José Alves Pereira
189	2010/2839 56	Antonio Alves Loureiro	"	69	120,60 m ²	VER OBS.		200 CS 9B	
190	2010/2839 56	Antonio Alves Loureiro	"	Ver quadras	54,60 m ²			200 CS 7A	
191	2010/2839 56	Antonio Alves Loureiro	"	Ver quadras	120,60 m ²			200 CS 7B	
192	12/624523	Antônio Antônio Colares e SIM RODRIGUES de Sousa Condado ven. mol. 108	Resid.	ver obs	120,90 m ²			200 casa 46	Rua José Alves Pereira
193	12/652053	Nilton Aguiar Mamede	Resid.	ver obs	21,56 m ²			200 casa 37	Rua José Alves Pereira
194	12/652053	Nilton Aguiar Mamede	Resid.	ver obs	87,56 m ²			E IMAGEM falsa 57A	Rua José Alves Pereira
195	10/1309056	Mulher Telina Ferreira da Silva José Celso Antônio de Carvalho Silva e sua	Resid.	ver obs	116,45 m ²	70	rua E	nº 200 casa 70	Rua José Alves Pereira
196	10/1309056	Mulher Telina Ferreira da Silva	Resid.	ver obs	116,15 m ²	70	rua E	entrada nº 200 70 casa 1	Rua José Alves Pereira
197	13/275060	Gil Fernandes de Castro e Outros	Resid.		110,69 m ²	5		200 casa 5A	Rua José Alves Pereira
198	13/275060	Gil Fernandes de Castro e Outros	Resid.		44,69 m ²	5		200 casa 5	Rua José Alves Pereira
199	13/275053	Gil Fernandes de Castro e Outros	Resid.		44,69 m ²	3		200 casa 3	Rua José Alves Pereira
200	13/275053	Gil Fernandes de Castro e Outros	Resid.		110,69 m ²	3		200 casa 3A	Rua José Alves Pereira

CENTRO DE DOCUMENTAÇÃO
DISCIPLINAR

REGISTRO DE IMÓVEIS

DIGITALIZADO

Nº da Ordem	Aprovação	GUIA		LICENÇA		PRORROGADA		VISTORIA				OBSERVAÇÕES
		N.º	Data	Prazo	Valida até	Reqº	Valida até	PROVISÓRIA		DEFINITIVA		
								Reqº	Despacho	Reqº	Despacho	
188	17/10/10	10/0085 9878	03/11/10									
189	17/10/10	10/0085 9880	03/11/10	Legalizações								Retirado para Gil Fernandes de Castro e outros
190	17/10/10	10/0085 9899	03/11/10									
191	17/10/10	10/0085 9889	03/11/10									
192	13/08/12	12/008353 00	06/08/12		Legalizações de actúcio							
193	05/08/13	13/0126198 3	05/08/13	12 meses	05/08/14							11052053 Guia nº 14100544544 de 25/01/14 Inicialmente da zona urbana de Lisboa, passando a zona urbana de Lisboa, dando origem ao aldim 193 e 194
194	05/08/13	13/0126199 83	05/08/13	12 meses	05/08/14							121052053 Guia nº 14100544543 de 25/01/14 Zona urbana de Lisboa Complemento para OLS Pórcia, Subsídios
195	14/02/14	14/0053337 5	14/02/14	Legalizações (Como Parte da Polígia)								Partº Típico - 56,06 m² Partº Cobertura - 60,09 m² ATC - 116,15 m²
196	10/03/14	14/0053338 7	10/03/14	Legalizações (Como Parte da Polígia)								Partº Típico - 56,06 m² Partº Cobertura - 60,09 m² ATC - 116,15 m²
197	20/05/14	14/006232 41	20/05/14	Legalizações de imóveis ver ordem 67								
198	20/05/14	14/006232 36	20/05/14	Legalizações de actúcio ver ordem 67								
199	20/06/14	14/006292 8	20/06/14	Legalizações de actúcio								ver ordem 65
200	20/06/14	14/006292 92	20/06/14	Legalizações								

CENTRO DE DOCUMENTAÇÃO E INVESTIGAÇÃO E REGISTRO DE IMÓVEIS

DISTRITO NOVA IGUAÇU

PREFEITURA DA CIDADE DE NOVA IGUAÇU
SEMURB - DEPARTAMENTO DE URBANISMO

FICHA N.º 233

LOCALIDADE

LOGRADOURO Rua José Alves Pereira

Nº da Ordem	REQUERIMENTO	NOME PROPRIETÁRIO	Especif. da Construção	Nº de Pavimentos	Área Coberta	LOTE		N.º do Prédio	RUA
						N.º	Quadra		
201	12/180404	Maurício de Souza Rodrigues e Clemice dos Santos Moreira Martins	Resid.	-	91,34 m ²	9	"E"	58	Rua José Alves Pereira
202	"	" " " " " "	"	-	90,21 m ²	9	"E"	58A	" " " "
203	12/180404	Maurício de Souza Rodrigues e Clemice dos Santos Moreira Martins	Resid.	-	299,39 m ²	9	"E"	58B	Rua José Alves Pereira
204	14/024333	FJS Construções Ltda	Resid.	-	56,00 m ²	-	-	ant. 200C/13 atual n.º 200C/13A	Rua José Alves Pereira
205	14/024333	FJS Construções Ltda	Resid.	-	141,40 m ²	-	-	200C/13B	Rua José Alves Pereira
206	13/263924	Heliane de Moura Gomes e Vera Maria de, Celmyr de Sá Gomes	Comercial	-	586,01 m ²	03	02	188	Rua José Alves Pereira
207	14/382674	Gil Ferrnandes de Castro	Resid.	-	57,50 m ²	34	-	200C/34	Rua José Alves Pereira
208	14/382674	Gil Ferrnandes de Castro	Resid.	-	123,50 m ²	34	-	200C/34A	Rua José Alves Pereira
209	14/382673	José Maria de Castro	Resid.	ver obs	54,60 m ²	-	-	200C/19	Rua José Alves Pereira
210	14/382673	José Maria de Castro	Resid.	-	120,60 m ²	-	-	200C/19A	Rua José Alves Pereira
211	06/013985	José Alexandre de Carvalho Silva	Resid.	-	108,72 m ²	-	-	200m ² 88C/03	Rua José Alves Pereira
212	06/013985	José Alexandre de Carvalho Silva	Resid.	-	107,26 m ²	-	-	200m ² 88C/04	Rua José Alves Pereira
213	15/127525	Alzira Oliveira Araújo	Resid.	-	219,55 m ²	-	-	200C/24	Rua José Alves Pereira

DIGITALIZADO

Nº da Ordem	Aprovação	GUIA		LICENÇA		PRORROGADA		VISTORIA				OBSERVAÇÕES
		N.º	Data	Prazo	Valida até	Reqº	Valida até	PROVISÓRIA		DEFINITIVA		
								Reqº	Despacho	Reqº	Despacho	
201	16/12/14	14/012326 29	16/12/14									
202	11	14/012326 25	11	Legalização								
203	16/12/14	14/012326 21	16/12/14									
204	27/01/15	15/004348 03	27/01/15	Legalização de arésc								ver ordem 75
205	27/01/15	15/004348 09	27/01/15	Legalização								condomínio Parc. Des. Prince
206	10/02/15	15/00492 492	10/02/15	Legalização								
207	15/06/15	15/00610 379	15/06/15	Legalização de aréscimo			ver ordem 96					
208	15/06/15	15/00610 379	15/06/15	Legalização								
209	11/06/15	15/007605 60	11/06/15	Legalização de arésc (ver ordem 81)								
210	11/06/15	15/00760 576	11/06/15	Legalização								
211	04/01/16	15/009216 34	04/01/16	Legalização								
212	04/01/16	15/009216 34	04/01/16									
213	25/04/16	16/00664 367	25/04/16	Legalização de aréscimo			(ver ordem 86)					

CEDIM
CENTRO DE DOCUMENTAÇÃO E IMAGEM
INSTITUTO MULTIDISCIPLINAR
UFRRJ

REGISTRO DE IMÓVEIS

ACERVO DIGITALIZADO



CEDIM
CENTRO DE DOCUMENTAÇÃO E IMAGEM
INSTITUTO MULTIDISCIPLINAR - UFRRJ



REGISTRO DE IMÓVEIS