

FICHA DE META DADOS – CEDIM 2018/1	
Nome da Pasta	Ficha nº 647- Registro de Imóveis de Nova Iguaçu
Autor/Instituição	Subsecretaria de Urbanismo/ Secretaria Municipal de Infraestrutura da Prefeitura da Cidade de Nova Iguaçu- SEMIF/PCNI
Número de Documentos	16
Quantidade e tipo de documentação	16 Fichas
Dia/ Mês/Ano	Da década de 1950 a 2010
Formato	A3
Resumo	<p>A coleção reúne registros de imóveis situados no município de Nova Iguaçu a partir do ano de 1946. O acervo encontra-se depositado junto a Subsecretaria de Urbanismo/ Secretaria Municipal de Infraestrutura da Prefeitura da Cidade de Nova Iguaçu-SEMIF/PCNI. Disposta em fichas, a documentação compreende dados imobiliários como nome do proprietário, especificações técnicas, valor do imóvel e endereço. Dentre os lançamentos digitalizados alguns citam dados de construções como Shoppings, Hospitais, Escolas, Centros Comerciais e etc. As fontes são manuscritas e encontram-se em boas condições, contudo algumas destas fichas, devido ao constante manuseio, estão com as bordas deterioradas, o que dificulta a leitura de que a consultar. Esta documentação, enfim, representa mais um capítulo na história da expansão imobiliária deste município.</p>



MINISTÉRIO DA EDUCAÇÃO
UNIVERSIDADE FEDERAL RURAL DO RIO DE JANEIRO
INSTITUTO MULTIDISCIPLINAR – CAMPUS NOVA IGUAÇU
CENTRO DE DOCUMENTAÇÃO E IMAGEM



Palavras-Chave	Proprietário; Construtor; Logradouro; Nova Iguaçu
Notas explicativas	***

DISTRITO _____

PREFEITURA MUNICIPAL DE NOVA IGUAÇU

FICHA N.º 617

LOCALIDADE _____

N.º - 3 Vila de Santa M. Bento

SEMURB - DEPARTAMENTO DE URBANISMO

LOGRADOURO _____

R. Helena

N.º DE ORDEM	REQUERIMENTO	NOME		ESPECIF. DA CONSTRUÇÃO	N.º DE PAVIMENTOS	AREA COBERTA	VALOR		LOTE		SOLEIRA	ALINHAMENTO		
		PROPRIETÁRIO	CONSTRUTOR				DO M2	TOTAL	N.º	GUA-DRA		N.º DO PRÉDIO	TESTADA	DATA
61	57/698/83	const. urb. urb. pav.	J. ma L. de	Resid.	-	62,39		25.640,00.				m ² 58	3	
62													5	
63													7	
64													9	
65													11	
66	05/4003/85	Joaquim Marcos Clementino		resid		57,60			27	-	27		R. Helena	
67	05/4003/85	" "		"		27,00			27	-	27c/II		"	
68	05/2106/88	Super Mercado Alto da Foz batida		Galpão		658,50			25x27	-	400 galpão		Rua Helena (V. Curu)	
69	5/2872/88	Josm Rodrigues machado		Resid. Citacões Rádio		66,00			37	14	261		R. de Helena	
70	05/4658/97	Ruth Ferreira Fernandes				11,39 m ²			-	-	223		R. Madalena (União G.)	

N.º DE ORDEM	APROVAÇÃO	GUIA		LICENÇA		PRORROGADA		PLANTA ARQUIVADA		VISTORIA				OBSERVAÇÕES
		N.º	DATA	PRAZO	VÁLIDA ATÉ	REQ.to	VÁLIDA ATÉ	DATA	N.º	PROVISÓRIA		DEFINITIVA		
										REQ.to	DESPACHO	REQ.to	DESPACHO	
61	28.1.83	112.134	10/3/83	3 anos	28.1.86			1984	617					
62														
63														
64														
65														
66	21-5-85	17354	20-12-85	Lei 638/82	Lei			1986	3					
67	21-5-85	17354	20-12-85	"	1891			1986	3					
68	02/09/88	62862	30/8/88	Lei 638/82	Lei			1986	22					
69	22/8/88	17065	13/2/89	Lei 638/82	Lei									
70	13/08/99	996135 51000	01/9/99	Lei da Const.										

onº 400 atual 450 conf
Processo nº 0212/88-248

CENTRO DE DOCUMENTAÇÃO E IMAGEM
INSTITUTO MULTIDISCIPLINAR - UFRRJ

REGISTRO DE IMÓVEIS

DISTRITO **647**
 LOCALIDADE **N. Iguaçu - Vila de** DIVISÃO DE VIAÇÃO

N.º DE ORDEM	REQUERIMENTO	NOME		ESPECIF. DA CONSTRUÇÃO	N.º DE PAVIMENTOS	ÁREA COBERTA	VALOR		LOTE		N. DO PRÉDIO	ANDAIM	MARQUISE	SOLEIRA	ALINHAMENTO	
		PROPRIETÁRIO	CONSTRUTOR				DO M.²	TOTAL	N.º	QUADRA					TESTADA	DATA
25	44/70	Florento Benghi	Carli - M. Centro	C		55,47		448,00	28		136			050	12,00	
26	5.210/70	Antonio Durbino de Oliveira		Residência		47,40	20,00	948,00	265	9	392				Rua W. Kelenka	
27	6321/70	Oswaldo Beal Pereira	(Vnd)	C		55,47		448,00	10		211			050	10,00	
28	50/70	Antonio Rodrigues dos Santos	amurada	C		55,47		448,00	23		182			050	10,00	
29	12.200/72	Neuzaringa de Souza Thomaz = Joaquim B. Franjo		Resid.		57,40	50,00	2.870,00	50		171			050	10,00	
30	17.489/72	Oscar Lopes de Souza = Legalizado		"		36,00	40,00	1.440,00	35		42 com I			050	10,00	
31	"	"	"	"		36,00	"	1.440,00	35		42 com II				Rua Magdalena Anita Gaertner	
32	3001/74	João Antonio da Silva =		Loja		72,00	"	2.880,00	300		37					
33	"	"	"	Loja		49,50	"	1.980,00	"		37 com I				Rua Dona Helena	
34	"	"	"	"		49,50	"	1.980,00	"		37 com II					
35	18.116/74	Vera Maria Ferreira dos Santos - Seg:		"		70,68	75,00	5.304,00	31	-	130				R. Magdalena Anita Gaertner	
36	15.505/75	Jadú Pinto Graupe	Artesano	Resid		28,35	"	2.126,25	18	27	36				R. (Branca) Serapina	
37	15.797/75	Francisco, Edmundo, paraíso		Resid. Via dor		57,82	75,00	4.245,00	236		263				R. Magdalena Anita Gaertner	
38	2308/76	João Márcio Ramos (VER OBS) Seg		Resid		35,34	50,00	47.570,00	325	32	125				R. (Branca) ELENA	
39	05/2522/77	João Inácio Gonçalves		C		55,47		9.000,00	40		113			050	10,00	
40	05-4171-77	GERALDO BEZERRA DANTAS		Resid		2,00		28080,00	49	-	228				R. MADALENA ANITA GAERTNER	
41	05-8332-79	Caetano Augusto de Sousa Moura VISTORIA	de 1872	Resid		89,79	902,	80.990,58	63	-	242				R. Helena	
42	05/731/80	José Pastana de Oliveira		Loja		31,57	1247,00	39.867,79	198	7	132	loja			R. Dona Helena	
43	"	"	"	Resid		56,30	1247,00	70.255,98	198	7	132	resid			"	"
44	4/8067/81	Manoel Severino de Silva		C		66,20		640,00	9	-	68				Helena	
45	5/1827/82	Coast. Ab. Dav. Jairo de		C		48,47		"			8					
46	"	"	"	C		48,47		"			12					
47	"	"	"	C		58,99		"			131				gilde	
48	"	"	"	C		56,75		"			135				"	

APROVAÇÃO	PROVISÓRIA					DEFINITIVA		OBSERVAÇÕES					
	N.º	DATA	PRASO	VÁLIDA ATÉ	REQ.to	VÁLIDA ATÉ	DATA		N.º	REQ.to	DESPACHO	REQ.to	DESPACHO
	23.2.70	11.575	17/3/70	23.2.73	3 anos	Transf. p/ Marcia Terezinha Benghi e Sonia Maria Benghi, proc. 0578211/85. quit. 15.904 de 26/11/85	05/4764/85	27/6/85					Moelta n.º 7961
26	2/6/70	14.664	9/6/70		legalização	1970	105						Decreto-lei 41/69 - cmta 09880.
27	20/7/70	19.055	1-10-70	3 anos	30/7/73	Edifício 05/2523/77	demolição intapoleteira.						H. Magdalena Anita Gaertner
28	26.10.70	20.930	25-11-70	3 anos	28.10.73								" " "
29	8.9.72	5414	19.9.72	1 ano	8/9/73		1978	284	Historic p/ 12.043/73	rua Helena			" " "
30	22.11.72						1972	35	demolição pelo proc. 131213357 em 9/7/73				proc. 2008/371768
31	"	8171	24/11/72						" " " "				quis 2009/00967680 / 2009/00967706
32	20.8.74												
33	"												
34	"												
35	20.1.75												
36	10.9.75	34.137	23.10.75				1975	325					
37	15/9/75	32.485	29.9.75				1975	280	área demolida e reb. do IPTU de 63,77 m2, sendo que o imóvel possui 57,82 m2 de terreno legalizado	Demolido conforme processo 06/363066, quit. 09/00781815			proc. 131213357 em 26/07/73 pelo proc. 131213357
38	02.09.76	42.275	29/9/76				1976	261					proc. 05/318478 - quit. 30.917/78 - for
39	17.8.77	5.199	24.8.77				1977	305					transf. p/ JOÃO MAURÍCIO DE BARCELOS.
40	11.10.77	10.061	27.10.77				1977	421					H. Magdalena Anita Gaertner
41	13.09.78	55.252	07.09.80			VISTORIA de 1972	1980	24					
42	15/5/80					verificar doc 1972							
43	"												Ver. mod. 08
44	4/10/81	91.894	9/2/82										
45	8/6/82	98.207	16/6/82										
46	"	"	"										
47	"	98.208	"										
48	"	"	"										

REGISTRO DE IMÓVEIS

CENTRO DE DOCUMENTAÇÃO E IMAGEM
INSTITUTO MULTIDISCIPLINAR - UFRRJ

1982
WITTORIANO


transf. para IJO Henrique Pereira pelo proc. 03/019230
por força de RGI.

DISTRITO
 LOCALIDADE *Nova Squace*

PREFEITURA DA CIDADE DE NOVA IGUAÇU
 SEMURB — DEPARTAMENTO DE URBANISMO

FICHA N.º *627*
 LOGRADOURO *R. Dona Helena*

N.º da ordem	REQUERIMENTO	NOME		Especif. da Construção	N.º de Part. m.ºs	Area coberta	VALOR		LOTE		N.º do Prédio	Soleira	ALINHAMENTO	
		PROPRIETARIO	CONSTRUTOR				do M2	TOTAL	N.º	Quadro			TESTADA	DATA
78	01/03/21859	<i>Henrique Teixeira</i>	<i>Paulo</i>	<i>Resid.</i>		38,16 m ²					20 fundos		<i>R. Dona Helena</i>	
79	"	"	"	"		110,40 m ²					20 Apt 301		"	"
80	"	"	"	"		87,69 m ²					20 Apt 302		"	"
81	"	"	"	<i>loja</i>		89,32 m ²					22		"	"
82	"	"	"	<i>loja</i>		42,93 m ²					24		"	"
* 83	06/01/21114	<i>Rovildo Manoel Vicente</i>		<i>loja</i>		296,09 m ²					200		"	"
84	"	"	"	<i>Resid.</i>		78,68 m ²					200	<i>Apt 101</i>	"	"
85	"	"	"	"		79,68 m ²					"	"	201	"
86	"	"	"	"		57,95 m ²					"	"	102	"
87	"	"	"	"		57,95 m ²					"	"	202	"
88	"	"	"	"		77,41 m ²					"	"	103	"
89	"	"	"	"		77,41 m ²					"	"	203	"
90	"	"	"	"		84,15 m ²					"	"	104	"

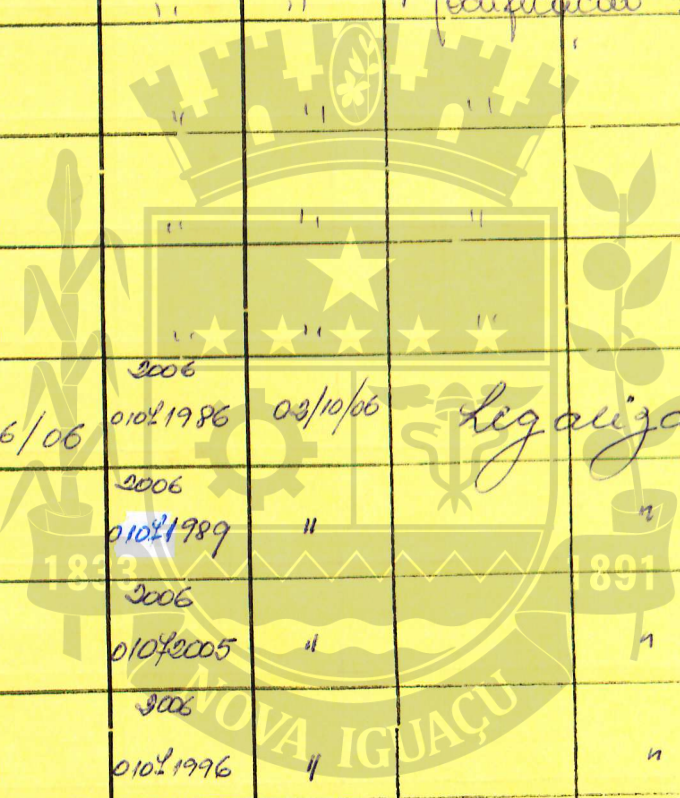


LANÇADO
LANÇADO
LANÇADO
LANÇADO
LANÇADO
LANÇADO
LANÇADO

AREA DA Loja = 279,06 m²
 AREA COMUM = 17,01 m²
 APTO 101 = 68,25 m²
 AREA COMUM = 10,63 m²
 APTO 301
 APTO 102 = 44,32 m²
 AREA COMUM = 10,63 m²
 APTO 103 = 66,48 m²
 AREA COMUM = 10,63 m²
 APTO 104 = 73,52 m²
 AREA COMUM = 10,63 m²

REGISTRO DE IMÓVEIS

N.º de ordem	Aprovação	GUIA		LICENÇA		PRORROGADA		PLANTA ARQUIVADA		VISTORIA				Observações
		N.º	Data	Prazo	Válida até	REQ.º	Válida até	Data	N.º	PROVISÓRIA		DEFINITIVA		
										REQ.º	Despacho	REQ.º	Despacho	
78	16.12.04	03328 694000	10.11.04											Área da Escada de 16,43 m ² já incluída nos prédios n.º 20 Apt 101 - 97,23 m ² e 20 Apt 102 - 74,59 m ²
79	"	"	"											Observando também que a área de garagem já incluída nos prédios n.º 20 fundos 24,00 m ² + 13,16 m ² total de 37,16 m ² do Apt 101 - 47,23 m ² + 13,16 m ² = 60,39 m ² do Apt 102 - 74,52 m ² + 13,16 m ² = 87,68 m ² observando que a área de garagem com a Escada já estava legalizada sem qualquer modificação
80	"	"	"											Obs: 24 x 24 = 576 m ² - 89,32 m ²
81	"	"	"											n.º 24 x 24 = 42,92 m ² (aut 24A) conforme Decreto n.º 04/09/21.859 em 16.12.2004
82	"	"	"											
83	01/06/06	2006 01021986	03/10/06											LANÇADO
84	"	2006 01021989	"											LANÇADO
85	"	2006 01070005	"											LANÇADO
86	"	2006 01021996	"											LANÇADO
87	"	2006 01020009	"											LANÇADO
88	"	2006 01002000	"											LANÇADO
89	"	2006 0107013	"											LANÇADO
90	"	2006 0102002	"											LANÇADO



CENTRO DE DOCUMENTAÇÃO E IMAGEM
INSTITUTO MULTIDISCIPLINAR DE PESQUISA - UERRJ

REGISTRO DE IMÓVEIS

DISTRITO N. I

PREF. MUNIC

PLANO N.º 64


LOCALIDADE

SEM. RB - UFAF

GRUPO Dona Helena

N.º DE ORDEM	REQUERIMENTO	NOME		ESPECIE DE CONSTRUÇÃO	N.º DE PAVIMENTOS	COBERTURA	VALOR		LOTE		N.º DO PRÉDIO	SOLEIRA	ALINHAMENTO	
		PROPRIETÁRIO	CONSTRUTOR				QUADRA	RA	TESTADA	DATA				
71	04/06.22.5/97	Henrique Teixeira	Paulo	entrada e garagem		39.6 m ²			162	06	20	R. Dona Helena		
72	"	"	"	loja		50.10 m ²			"	"	22	"	"	"
73	"	"	"	loja		82.15 m ²			"	"	24	"	"	"
74	"	"	"	resid.		88.85 m ²			"	"	20 opt ^o	101	"	"
75	"	"	"	resid.		66.19 m ²			"	"	20 opt ^o	102	"	"
76	08/2182/200	Henrique Teixeira	Paulo	LOTAS		39.27			162	06	21			
77	1833	"	"	LOTAS		43.93			162	06	24A			


ver ord. 73
 (Amor, N.º 94)



CENTRO DE DOCUMENTAÇÃO E IMAGEM
 INSTITUTO MULTIDISCIPLINAR DE FERRI

REGISTRO DE IMÓVEIS

N.º DE ORDEM	APROVAÇÃO	GUIA		LICENÇA		PROLOGADA		PLANTA ARQUIVADA		VISTORIA				OBSERVAÇÕES
		N.º	DATA	PRAZO	VÁLIDA ATÉ	REQ.to	VÁLIDA ATÉ	DATA	N.º	PROVISORIA		DEFINITIVA		
										REQ.to	DESPACHO	REQ.to	DESPACHO	
71	98/03/2000	30006 31000 32000 33000	26/05/00		Legalização									
72														
73														
74														
75														
76	12/02/2000	30006 31000 32000 33000	26/05/00		MODIF. da Lic.									
77														



REGISTRO DE IMÓVEIS

CENTRO DE DOCUMENTAÇÃO E IMAGEM
INSTITUTO MULTIDISCIPLINAR - UFRRJ

DISTRITO

LOCALIDADE

N. Iguaçu

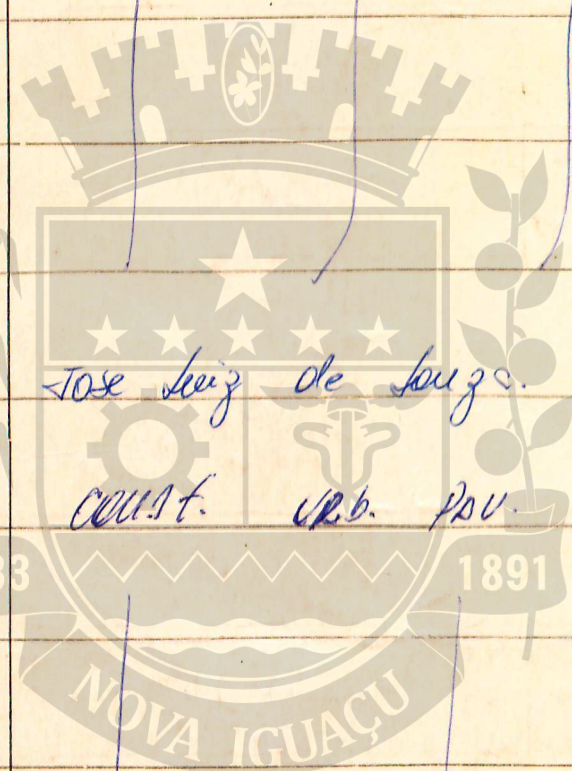
PREFEITURA MUNICIPAL DE NOVA IGUAÇU

SEMURB - DEPARTAMENTO DE URBANISMO

LOGRADOURO

FICHA N. 647


N.º DE ORDEM	REQUERIMENTO	NOME		ESPECIF. DA CONSTRUÇÃO	N.º DE PAVIMENTOS	AREA COBERTA	VALOR		LOTE		N.º DO PRÉDIO	SOLEIRA	ALINHAMENTO	
		PROPRIETÁRIO	CONSTRUTOR				DO M2	TOTAL	N.	GUA-DRA			TESTADA	DATA
49	5/1827/82	const. urb. pav.	Jesue Hda.	-	-	58.99	35.640,00	-	-	133				
50			Jesue Hda.			58.99				1450/1				
51						58.99				1450/2				
52						58.99 450,88				133				
53	5/2718/81		Jose Luiz de Souza	Resid.	-	177,83	135.040,00	103	6	28				
54	5/698/83	const. urb. pav.	Sema Hda.	Resid.		62,39	35.640,00			570/2				D ^a Helena
55										n da				
56										n 0/5				
57										n 0/8				
58										n 0/10				
59										n 0/12				
60										1				



REGISTRO DE IMÓVEIS

CENTRO DE DOCUMENTAÇÃO E IMAGEM
INSTITUTO MULTIDISCIPLINAR - UFRJ

N.º DE ORDEM	APROVAÇÃO	GUIA		LICENÇA		PRORROGADA		PLANTA ARQUIVADA		VISTORIA				OBSERVAÇÕES
		N.º	DATA	PRAZO	VÁLIDA ATÉ	REQ.to	VÁLIDA ATÉ	DATA	N.º	PROVISORIA		DEFINITIVA		
										REQ.to	DESPACHO	REQ.to	DESPACHO	
47	8/6/82	98.208	16/6/82	3 meses	8/6/85									
50								1382	470.					
51														
52														
53	3/7/81.	103.669	1/10/82.	3 meses	3/7/84.									
54	98-1.83.	112.134.	10/9/83.	3 meses	28.1.84.			1584.	617.					
55														
56														
57														
58														
59														
60														



ACERVO DIGITALIZADO

CEDIM

CENTRO DE DOCUMENTAÇÃO E IMAGEM
INSTITUTO MULTIDISCIPLINAR - UFRRJ

REGISTRO DE IMÓVEIS

DISTRITO: Vila de Cava - N. Iguaçu
 LOCALIDADE: Vila de Cava - N. Iguaçu

PREFEITURA DA CIDADE DE NOVA IGUAÇU
 SEMURB — DEPARTAMENTO DE URBANISMO

FICHA N.º 649
 LOGRADOURO: Rua Dona Helena

N.º de ordem	REQUERIMENTO	NOME		Especif. da Construção	N.º de Pavimentos	Área coberta	VALOR		LOTE		N.º do Prédio	Soleira	ALINHAMENTO	
		PROPRIETÁRIO	CONSTRUTOR				do M2	TOTAL	N.º	Quadro			TESTADA	DATA
91	06/012114	Louisdoullauel Vicente	LANÇADO	Resid.		84,15 m ²					200	Apto 204		
92	"	"	LANÇADO	"		300,45 m ²					200	Apto 301		
93	"	"	LANÇADO	ÁREA TOTAL Comercial Residencial		1.140,45 m ²					200	{ Loja e Apartamentos		
94	2009 031302	Companhia de Cimento	Compactor	Prédio Comercial		10.625,00 m ²						Rua Magdalena Anita Goertner		
95	08/050448	ROBERTO NOGUEIRA LUNA		COMERCIAL		363,72 m ²			39		470	R. HELENA		
96	2011/3937	Bianca Inocencio Terra		Resid. uniprodutor		234,83 m ²			14	-	146	R. Goertner		
97	11/019826	Jão Alves de Azeredo		Resid.		136,40 m ²			26	-	284	com 1 (atual 284 fundos)		

CENTRO DE DOCUMENTAÇÃO E IMAGEM
 INSTITUTO MULTIDISCIPLINAR - UFRRJ

REGISTRO DE IMÓVEIS

N.º de ordem	Aprovação	GUIA		LICENÇA		PRORROGADA		PLANTA ARQUIVADA		VISTORIA				Observações
		N.º	Data	Prazo	Válida até	REQtº	Válida até	Data	N.º	REQtº	Despacho	REQtº	Despacho	
91	01/06/06	2006 01073019	02/10/06											
92	"	2006 01073053	02/10/06											
93	"	-	-											
94	18/06/10													
95	01/07/11	2011 01082263	20/06/11											
96	05/10/12	2012/008 13DA22	12/07/12											
97		7685												Registro 059974-3

1833

1891

CENTRO DE DOCUMENTAÇÃO E IMAGEM
INSTITUTO MULTIDISCIPLINAR - UFRRJ

REGISTRO DE IMÓVEIS

STRITO 647
 LOCALIDADE N. Iguaçu
 N. 414
 PREFEIT.
 DIVISÃO DE V.

N.º DE ORDEM	REQUERIMENTO	NOME	ESPECIF. DA CONSTRUÇÃO	N.º DE PAVIMENTOS	CODER-TA	DO M.²	TOTAL	ME	MAR-QUISE	SOLEIRA	TEST.
1	10.975/56	Mário Favares da Silva	C		55.47		42,00	LOTA Nº 351 13 181		0,50	15,00
2	10.986/56	Altamiro Ventura dos Santos	C		55.47		42,00	326 12 123		0,50	34,95 27
3	20.029/65	Altamir da Silva Pinto	C		55.47		448,00	19 190		0,50	10 m 2.13.19
4	6321/66	Altivo de Andrade Silva Junior	Resid	Loeg	50,00		—	20 200			2.177.8
5	8358/66	Oscar Lopes de Souza	C		55.47		448,00	35 42	atual 274	0,50	12 m
6	14.396/66	João Marques de Perceira	C		55.47		448,00	38 231		0,50	10 m 2.27.75
7	12.629/66	José Luiz da Silva (Feronimo B. Araujo)	Resid		82,56		2.476,80	18 184		0,50	11,20 2.1.19
8	12.438/66	José da Silva	Loeg	Loeg e Resid	56,00		—	198 7 132	VOTO 42243		2.79.61
9	2680/67	Antonio Teixeira Nascimento	C		55.47		448,00	12 230		0,50	12 m
10	3239/67	Raimundo Renato Rebouças	C		55.47		448,00	27 126		0,50	12 m 2.20.36
11	18.702/66	Ony de Souza Motta	C		55.47		448,00	11 120		0,50	10 m 2.22.36
12	5666/67	Milza Pinto da Silva	B. ant.		30,00		180,00	45 195		0,50	10 m 2.23.38
13	7336/67	José Gonçalves da Cunha (Prole)	C		55.47		448,00	39 221		0,50	10 m 2.25.43
14	10.533/67	Dionides da Rocha Silva	C		55.47		448,00	25 274		0,50	11,20 2.18.44
15	11.056/67	José Rodrigues dos Santos	C	Ver Obs	55.47		448,00	47 151		0,50	10 m 2.26.44
16	15.851/67	Francisco Judinias Savio de Mello	C		55.47		448,00	36 263	Ver Obs	0,50	12 m 2.48.81
17	21.246/67	Maria da Conceição Santana	C	Ver Obs	55.47		448,00	299 11 28		0,50	15 m 2.56.56
18	3614/68	Sebastião Leite Silva	C		55.47		448,00	15 150		0,50	11,20 2.64.19
19	12.973/68	Geraldo Magalhães Alves	C	V: OBS	55.47		448,00	31 130		0,50	12 m 2.2.25
20	14.525/68	Augustinho Correia da Silva	C		55.47		11	32 303		0,50	10 m 2.2.28
21	21.628/68	Franklin Gomes dos Santos	C		55,47		448,00	8 52		0,50	10,00 2.6.19
22	21.356/68	Antonio Rêis Pinheiro	C		55,47		448,00	24 224		0,50	10,00 2.6.19
23	6463/69	Antonio Rodrigues Pereira	C		11		11	16 16 192		0,50	10 m
24	13.330/69	José Victor Rodrigues Lima	Resid		39,65	90,00	793,00	34 225	Rua Magdalena Anita		

Continua no folio 647 9º

TRITO 1º
 CALIDADE Nova Iguaçu

N.º ...
 ... Anita G...

N.º DE ORDEM	REQUERIMENTO	PROPRIETÁRIO	CONSTRUTOR	COBERTA	DO ME	TOTAL	N.º QUADRA	N.º DO PRÉDIO	ANDAI-ME	MAR-QUISE	SOL-EI-RA	ALINHAME-TO	TESTADA	DATA
1	05/12245/79	Survival Rodrigues Sales	Adapt.	C.	66,00	902,00	59	532,00	23	-	323			
2	05/12283/79	Franklin Gomes dos Santos	Antonia dec. 1972	resid.	125,00	902,00	112	750,00	8	-	119			atual -> 64.
3	05/12442/79	João Marques de Cerqueira		"	86,09	902,00	77	653,13	38	-	231			
4	05/12698/79	Celso Feres Alvarenga		resid.	40,59	902	38	612,18	22	-	220			Rua Magdalena
5	"	"	"	"	25,24	902	22	866,48	22	-	220			rua Gaetano
6	05/12877/79	Andem Nunes dos Santos		resid.	65,83	902	59	378,66	30	-	81			Rua Magdalena
7	"	"	"	101,25	30				-	81			rua Gaetano	
8	05/10704/79	JOÃO RODRIGUES VIEIRA		"	171,49				50	-	115			Rua Magdalena A. Gaetano
9	9419/74	Amélie Sampaio Leal		"	56,00	123,73	902,00	111.604,46	18	-	184			
10	5/509/80	JOÃO FERREIRA DOS SANTOS	apoli. vario e outro.	resid.	155,76	173	427,52		13	-	13			
11	5/2152/82	JOÃO INACIO GOUVEIAS		"	182,00				40	-	211			
12	5/5935/83	Pedro Antunes Maranhão	do galpão	resid.	576,33	10.459	740,00			-	75			Magdalena Anita Gaetano
13	5/2667/84	Antônio Rodrigues dos Santos		resid.	227,78				23	-	254			Magdalena Anita Gaetano
14	"	"	"	"						-	254			"
15	05/11866/84	Analdo Teixeira	Stefe	resid.	232,72				42	-	189			"
16	05/5935/83	Pedro Antunes Maranhão		galpão	641,94				56,57	-	85			"
17	5/3403/88	Wilson Alves de Lima		resid.	64,00				58	-	160			R. Magdalena Anita Gaetano
18	6/2167/89	Delegado Pereira de Melo		resid.	33,00				49	-	155			R. Magdalena Anita Gaetano

REGISTRO DE IMÓVEIS

FICHA

APROVA

DATA

PRazo

NITIVA

DESPACHO

1	12/12/79							
2	13-02-80	60767	06.5.80			1980	452	Historia dec. 1982
3	13/02/80	61.984	30/5/80	virt. dec. 1972		1981	238	" " "
4	20-03-80	60816	7/5/80	virt. dec. 1972				
5		60816	7/5/80	" " "				
6	11/10/80	60816	7/5/80	virt. dec. 1972		1980	447	
7								
8	05/9/80			virt. dec. 1972				
9	12/8/80			virt. dec. 1972				
10	4/1/80	98.425	08/6/82	dec. 1972		1982	653	
11	27/1/83	107.588	18/1/83	Lei 638		1983	43	
12	16/8/83	9828	25/2/84	27 meses. 16/11/85 Lic. de Control.		1984	158	
13	4/5/84	12396	9/5/84	Lei 638/82		1984	302	
14	"	"	"	"		"	"	
15	12/11/84	12.124	04/9/85	Lei 638/82 - Leg.		1985	462	
16	16/08/83	9830	24/02/84	Lei 638/82 - Leg.		1984	158	
17	20/10/88	67213	17/2/89	Leg. Lei 638/82				
18	26/12/89	85675	12/6/90	Leg. Lei 1507/89				

Arrolada a guia conf. o prec. 05/12698179

57 11.539/17 1084 16/11/85
055: o preço de licenças: expressas - usada

CENTRO DE DOCUMENTAÇÃO E IMAGEM
INSTITUTO MULTIDISCIPLINAR - UFRRJ

REGISTRO DE IMÓVEIS

ACERVO DIGITALIZADO



CEDIM
CENTRO DE DOCUMENTAÇÃO E IMAGEM
INSTITUTO MULTIDISCIPLINAR - UFRRJ



REGISTRO DE IMÓVEIS