

FICHA DE META DADOS – CEDIM 2018/1	
Nome da Pasta	Ficha nº 1382 - Registro de Imóveis de Nova Iguaçu
Autor/Instituição	Subsecretaria de Urbanismo/ Secretaria Municipal de Infraestrutura da Prefeitura da Cidade de Nova Iguaçu- SEMIF/PCNI
Número de Documentos	22
Quantidade e tipo de documentação	22 Fichas
Dia/ Mês/Ano	Da década de 1960 a 2010
Formato	A3
Resumo	<p>A coleção reúne registros de imóveis situados no município de Nova Iguaçu a partir do ano de 1946. O acervo encontra-se depositado junto a Subsecretaria de Urbanismo/ Secretaria Municipal de Infraestrutura da Prefeitura da Cidade de Nova Iguaçu-SEMIF/PCNI. Disposta em fichas, a documentação compreende dados imobiliários como nome do proprietário, especificações técnicas, valor do imóvel e endereço. Dentre os lançamentos digitalizados alguns citam dados de construções como Shoppings, Hospitais, Escolas, Centros Comerciais e etc. As fontes são manuscritas e encontram-se em boas condições, contudo algumas destas fichas, devido ao constante manuseio, estão com as bordas deterioradas, o que dificulta a leitura de que a consultar. Esta documentação, enfim, representa mais um capítulo na história da expansão imobiliária deste município.</p>



MINISTÉRIO DA EDUCAÇÃO
UNIVERSIDADE FEDERAL RURAL DO RIO DE JANEIRO
INSTITUTO MULTIDISCIPLINAR – CAMPUS NOVA IGUAÇU
CENTRO DE DOCUMENTAÇÃO E IMAGEM



Palavras-Chave	Proprietário; Construtor; Logradouro; Nova Iguaçu
Notas explicativas	***

QUALIDADE C. 50

NOVA IGUAÇU

N.º	REQUERIMENTO	PROPRIETÁRIO	CONSTRUTOR	ESPECIF. DA CONSTRUÇÃO	N.º DE PAVIMENTOS	ÁREA COBERTA	VALOR		DO M2	TOTAL	M	H	F	A	E	L
							DO M2	TOTAL								
47	05-7086-79	Horacio Amaro Ferreira		Resid.	Calco	902	57.728,00	902	9							
48	05/8104/79	Adriano Bessa da Rocha	Vistoriador	loja	63,17	902,00	56.979,34	902	428							
49		"	"	Resid.	38,48	902,00	34.808,96	902	75							
							101,65	91.688,30								
50	05/7011/79	Benedito de Almeida		Adaptação	Resid.	38,22	902,00	34.925,44	8	X	38					Rua Los Angeles
51	05/9473/79	Maria de Oliveira Ramos		pend	-	40,00	902	36.070,00	4	X	301					Rua Nevada
52	05/9107/79	Eulides Procopio de Oliveira		"	-	99,75	902,00	89.974,50	10A	F	91					R. Formosa (N.I)
53	05/7911/79	Guillermo Vitor		pend	-	51,44	902	49.104,88	8	A	41					Rua Los Angeles
54	05/7061/79	William Gomes da Silva		pend	-	44,78	902	82.608,16	11	X	68					Rua Los Angeles
55	"	"	"	"	-	46,81	902		11	X	68					
56	05/7744/79	Divino Dutra		resid	958	86,11	902,00	77.671,22	13	H	358					"
57	5/8355/79	Fernando Gonçalves da Silva		"	-	132,72	902,00	119.713,44	7	A	490					dos Angeles
58	5/9626/81	Weniliane de Souza Vieira		"	-	66,00			10	H	111					"
59		Lucimar de Abreu Santos (sem efeito)		resid.	65,90m			15.000,30	4,8	E	135					R. Nevada Jose end 88
60																
61																
62																
63																
64																
65																
66																
67																
68																
69																

CENTRO DE DOCUMENTAÇÃO E IMAGEM INSTITUTO MULTIDISCIPLINAR DE JURE

REGISTRO DE IMÓVEIS

VÁLIDA ATÉ DATA N.º RE. to DESP.

OBSERVAÇÕES

						1980	16	
						1980	14	
						1980	114	
52	14/12/79	88.833	9/12/81	adap. Subletaria Lei Lei 352 Art. 415 Instr. Dec. 1912		1982	181	
53	31/01/80	15.875	27/11/85	Ant. mo, dec. 1972		1986	10	
54	13/05/80			Ant. mo. 872		1980	117	
55	"			" " "				
56	6/8/80	107-358	12/10/82	" " "		1983	11	
57	13/5/81	74.558	18/2/81	" " "		1981	65	
58	5/2/82	96.874	18/5/82	Lei 572				
59				Legalização	Sem Efeito			Sex. ord. 88

O lote situa-se na esquina das ruas Arizona e Los Angeles

833

1891



CENTRO DE DOCUMENTAÇÃO E IMAGEM
INSTITUTO POLITÉCNICO - UFRJ

REGISTRO DE IMÓVEIS

DISTRITO DE *Comendador Soares*

PREFEITURA MUNICIPAL DE NOVA IGUAÇU

FICHA N.º *13*

DIVISÃO DE ENGENHARIA *Alvaro Tomaz* LOGRADOURO *Mariz*

N.º DE ORÇAMENTO	NOME PROPRIETÁRIO	CONSULTOR	ESPECIE CONSTRUÇÃO	N.º DE PAVIMENTOS	ÁREA COBERTA	VALOR		LOTE		N.º DO PREÇO	ANOM. ME	MAQUISE	SOLEIRA	ALINHADA TESTADA	DATA
						DO M 2	TOTAL	N.º	QUADRA						
1	15180/63 Minervina Elias dos Santos		resid.		20,00	-	-	42	0	104					4.10.4 E-12.88
2	10490/64 Alexandrina Guimarães		"		30,00					48					E-49
3	432/64	Hayden Amaral	C		55,47		448.000,00	13	G	96			0,50	10,00	E-27
4	13.307/64	Luís Felipe da Silva e outro	Bantiga		30,00		480.000,00	10	F	69			0,50	10,00	E-55
5	8273/64	João Batista Santos	C		55,47		480.000,00	9	H	315			0,50	10,00	E-27
6	11.138/64	José Cardoso Marques	Legalização resid.		54,00		-	3	B	86					R. dos Anjos 1º dist E-55
7	11.138/64	José Cardoso Marques	"		15,75		-	2	B	94					" " " "
8	11.547/64	Manoel Dechudo dos Santos	"		50,00		-	3	A	85	450		0,50	10,00	E-12-123
9	18719/64	Luiz Loureiro de Souza	"		37,77		448.000,00	92	G	126			0,50	10,00	E-142, 51
10	8584/64	Anesio Pereira Ribeiro	Legal. Resid		54,00		-	30	X	285					R Formosa E-90, 247
11	15495/64	Galvão Estácio de Sá	C		55,47		448.000,00	6	H	246			0,50	10,00	E-53.144
12	13425/64	Roberto de Sá	Bantiga		30,00		480.000,00	7	F	41			0,50	10,00	E-13.42
13	18.082/64	Dirceu Dutra	1891 Legalização Resid		24,00		-	13	H	235					R. dos Anjos E-75.10
14	19.024/64	Luiz Padua	"		40,00		-	31		261					Rua Formosa. E-259.21
15	4534/65	João Calau da Costa	C		55,47		448.000	15	C	33			0,50	10,00	
16	473/66	José Manoel Demétrio	B ^o		37,77		240.000	12	F	307			0,50	9,00	E-16.41
17	13.643/67	Laurenço Araújo da Silva	C		55,47		448.000	100	F	419			0,50	10,00	E-46.26
18	9.226/67	Domingos Moreira de Nobrega	Legal. Resid		49,00	20.000	950.000	12	H	153					R. dos Anjos. E-68.87
19	19.326/67	Fernando Vista	Legalização Resid. C ^o		49,60		300.000	8	H	41			0,50	9,00	E-57.22
20	2.347/70	José de Ribamar Ramos Pereira	Legalização Resid.		83,23	30,00	2.496,90	15	H	215			0,50	10,00	R. dos Anjos 10,00 m ²
21	14.425/70	José Rodrigues Pires	"		39,69	20,00	193,80	94	X	264					R. dos Anjos Dec. 41/69
22	15.968/71	Lealtias Barboza	"		30,36	20,00	607,20	7	F	411					Rua Formosa
23	4813/72	Agostinho Marinato	Legalizado como Resid		60,00	40,00	2.400,00	6	G	97					
24	05-800-80	Osvaldo Maia	"		60,00		-	31	X	150					

N.º	APROVAÇÃO	GUIA		LICENÇA		PRORROGAÇÃO		PLANTA ARQUIVADA		VISTORIA		OBSERVAÇÕES		
		N.º	DATA	PRASO	VÁLIDA ATÉ	REQ.to	VÁLIDA ATÉ	DATA	N.º	PROVISÓRIA			DEFINITIVA	
										REQ.to	DESPACHO		REQ.to	DESPACHO
1	12-7-63	4.013,00	25-95	20-3-64	Regularização								Resol. nº 1383 de 10/4/63 art. 1º	
2	6-3-64	9899	11-8-64		"								" " " " " "	
3	23-3-64	470,00	31-55	3-4-64	3 anos	23-3-67							Rua Famosa	
4	25-8-64	8842	14-8-64	2 anos	18-8-66								Rua Formosa	
5	21-8-64	9843	10-9-64	3 "	21-8-67								" Rua Los Angeles	
6	16-9-64	10137	25-9-64		Legalização								" Rua Los Angeles	
7	18/9/64				"								" " "	
8	18/9/64	4314	23-9-64		"								" " "	
9	24-11-64	496,00	12-993	25-11-64	3 anos	24-11-67							" " "	
10	30-11-64	3.055,00	13-201	3-12-64	Legalização								" " "	
11	22-12-64	470,00	38-17	18-3-65	3 anos	22-12-67							" " "	
12	7-1-65	3239	19-3-65	2 anos	7-1-67								" " "	
13	13-1-65	639	14-1-65		Legalização								Resol. 1601 Item "A"	
14	24/9/65				"								" " "	
15	2-4-65				3 anos	2-4-68							" " "	
16	31-1-66	1834	10-2-66	2 anos	31-1-68								Rua Formosa	
17	30-8-67	1003	20-9-67	3 anos	30-8-70								" " "	
18	18-10-67	2352	31-10-67		1000			1967	20				" " "	
19	19-1-68	6832	15-3-68	3 anos	19-1-71								Resol. 2.940 Item 2º	
20	12-10-70	29.272	11-6-71	3 anos	12-10-74								Rua Los Angeles	
21	10-11-70	21.618	02-11-70		1970			1970	39				Rua Los Angeles	
22	22-12-71	40.157	30-12-71		calculado e/ou licença			1971	53					
23	25-4-72	1293	15-6-72		"			1972	22					
	1-1-73	1500			peço fe. 352/79									

CENTRO DE DOCUMENTAÇÃO E REGISTRO
 INSTITUTO MUNICIPAL DE REGISTRO

DIGITAL

REGISTRO DE IMÓVEIS

A MUNICIPAL DE NOVA


DEPARTAMENTO DE UR

R. AFRICA

CONSTRUTOR	ESPECIF. DA CONSTRUÇÃO	Nº DE PAVIL- MENTOS	AREA CCBER TA	DO MA	VALOR TOTAL	LOTES Nº	Nº DO PREDIO	SOLEI- RA	ALINHAME- TESTADA
186	Alameda Cabral Martins	1	55,47		1387	11	29	19	R. Brauna
189	Famul das Ru. Argelo Cay	1	24,39 m ²			11	12	215	" "
	Alameda dos Libeiros	1	54,64			23	A	15	Prognesso
	Alameda dos Santos	1	61,41			57	-	51	1ª Fila

1833

1891



CEDIMA
CENTRO DE DOCUMENTAÇÃO E IMAGEM
INSTITUTO MULTIDISCIPLINAR - UFRJ

REGISTRO DE IMÓVEIS

	ACÇÃO	N.º	DAT	PRAZO	VÁLIDA ATÉ	JATA	REQ.º	DESPACHO	REQ.º
50	12/1/83.	110.003	10/1/83	2000	12/1/83				
51	11/2/83.	111.697	13/83		Lei 638.	1983.	109.		
		15.400	10.7.84						
52	6.1.84.	9912			Lei 638.	1984.	374.		
53	30.7.84.	22878	6.12.84.		Lei 638.	1984.	27.		
54	21/8/86	41727	01/9/87		Lei 678/82. leg.				
		2336							
55	29.10.02	55900	26.10.02	Legislação de Arrebitado					

1833

NOVA IGUAÇU

CEDIM


CENTRO DE DOCUMENTAÇÃO E IMAGEM
INSTITUTO MULTIDISCIPLINAR - UFRJ

REGISTRO DE IMÓVEIS

DISTRITO 3º sub da 1ª dist PREFEITURA NOVA IGUAÇU FICHA N. Los Angeles
 LOCALIDADE C. Soares SEMURB DEPARTAMENTO DE URBANISMO LOGRADOURO Los Angeles


N. DE ORDEM	REQUERIMENTO	NOME		ESPECIF. DA CONSTRUÇÃO	N.º DE PAVI-MENTOS	AREA COBERTA	VALOR		LOTE		N. DO PREDIO	SOLEI-RA	ALINHAMENTO	
		PROPRIETÁRIO	CONSTRUTOR				DO M2	TOTAL	N.	GUA-DRA			TESTADA	DATA
47	051 714/80	José Gonçalves de	Oliveira	resid	-	119,93	902	99.156.86	5	A	42	me	Los Angeles	
48	5/11331/80	Jorge José de Souza		resid	-	39,95			22	G	389		Los Angeles	
49	5/11.176/80	Nestor Freyssand		resid	-	97,37					148		Alcega Façede C9.	

faí escistem estas ordens.



REGISTRO DE IMÓVEIS

N.º DE ORDEM	APROVAÇÃO	GUIA		LICENÇA		PRORROGADA MUNICIPAL		VISTORIA				OBSERVAÇÕES	
		N.º	DATA	PRAZO	VÁLIDA ATÉ	REQ.to	VÁLIDA	N.º	REQ.to	DESPACHO	REQ.to		DESPACHO
47	07105780	18/11/80	22/10/80		Lei 415/80 1972			81				17	
48	10/5/81	76.413	24/81		Lei 415 (provisória)			1981				64	
49	8/7/81	70.831	12/80		Lei 415			1981				82	



CEDIM

CENTRO DE DOCUMENTAÇÃO E IMAGEM
INSTITUTO MULTIDISCIPLINAR - UFRRJ

REGISTRO DE IMÓVEIS

PRÉFETURA MUNICIPAL DE NOVA IGUAÇU
SEMURB — DEPARTAMENTO DE REGISTRO DE IMÓVEIS

FICHA N.º

CONSTRUTOR ESPECIF. DA CONSTRUÇÃO N.º DE PAVIMENTOS ÁREA CONSTRUIDA

ALINHAMENTO ESTADA

130271
42

Resid: 100:05
h 100:05

43

h 40:4

44

h 1:64

45

h 38:52

76

h 32:23

77

h 38:91

78

h Acesso 59:46

79

h APPO 59:31

80

h 59:31


81

h 69:30

82

h APPO 69:30

MANOEL BESSA DA GOEHA



Arquitetura
Sistema
Instalada

20	H	394	hOTA	Rhos ANGELES
01	A	321	hOTA	Rhos ANGELES
01	A	324	hOTA	
01	A	335	hOTA	
01	A	341	hOTA	
01	A	331	Acesso	
01	A	331	APPO	101
01	A	331	APPO	201
01	A	331	APPO	102
01	A	331	APPO	202

32.14/220010/92 MANOEL BESSA DA GOEHA

REGISTRO DE IMÓVEIS

N.º	PLANTA ARQUIVADA					VISTORIA	
	DATA	N.º	REQ.to	DESPACHO	REQ.to	PROVISORIA	DEF.
71	25/07/95						
72	25/07/95	4690	15/09/95	REGULARIZAÇÃO	HEI 150	15/09/95	
		DANI BANERT 12027A 186					
73	30/03/94	HRDR	30/03/94	24 MESES	1º 10/03/96		
74	h	h	h	h	h	h	h
75	h	h	h	h	h	h	h
76	h	h	h	h	h	h	h
77	1833	h	h	1891	h	h	h
78	h	h	h	h	h	h	h
79	h	h	h	h	h	h	h
80	h	h	h	h	h	h	h
81	h	h	h	h	h	h	h
82	30/03/94	DANI BANERT 12027A 186	HRDR	30/03/94	24 MESES	1º 10/03/96	14/20010/94
							1º 10/03/96

ARQUIVO DIGITAL

EDIM

CENTRO DE DOCUMENTAÇÃO E IMAGEM
INSTITUTO MULTIMÉDIA DE VAREJO (EMPP)

REGISTRO DE IMÓVEIS

Ficha Metavotada

DISTRITO: NOVA IGUAÇU

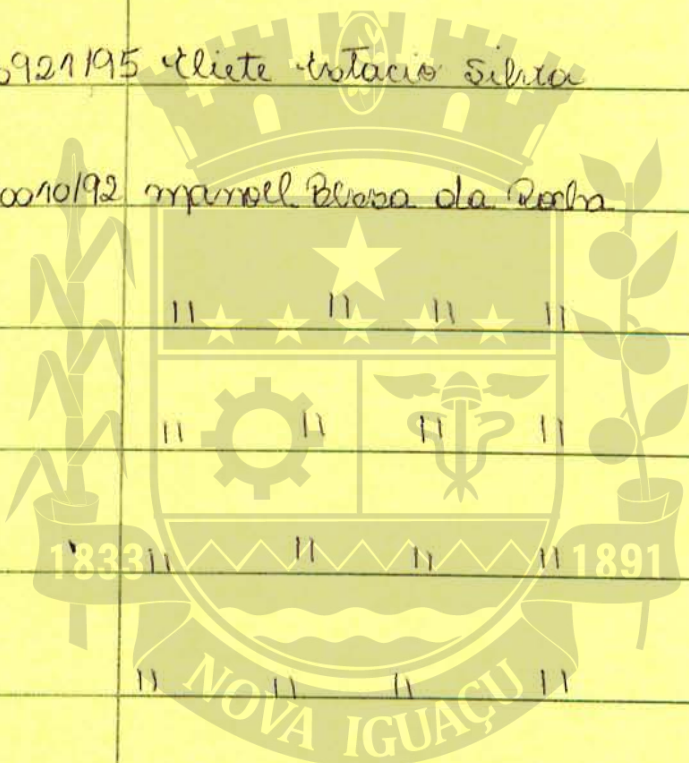
PREFEITURA DA CIDADE DE NOVA IGUAÇU
SEMURB - DEPARTAMENTO DE URBANISMO

FICHA N.º 1382

LOCALIDADE:

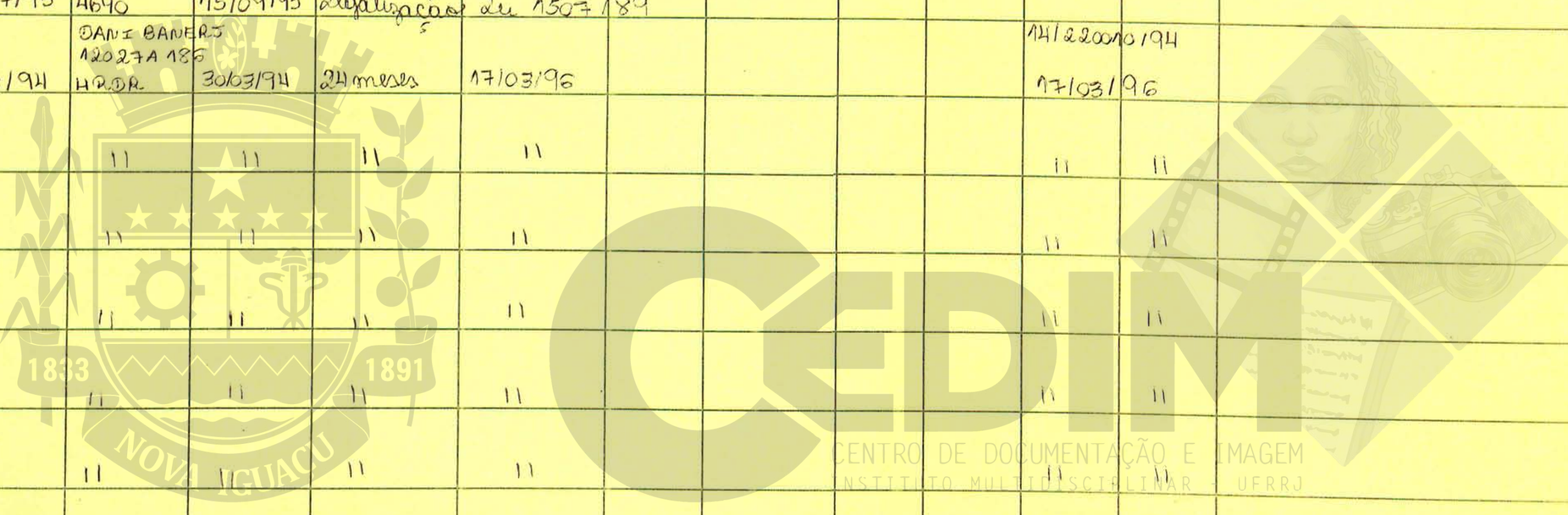
LOGRADOURO: Rua dos Angeles

Nº da Ordem	REQUERIMENTO	NOME PROPRIETÁRIO	Especif. da Construção	Nº de Pavimentos	Área Coberta	LOTE		N.º do Prédio	RUA
						N.º	Quadra		
71	06/30921/95	Eliete Estacio Silva	Resid.	-	100,05 m ²	20	H	394	Rua dos Angeles
72	11	11 11 11	11	-	100,05 m ²	20	H	394 casa 1	11 11 11
73	06/30921/95	Eliete Estacio Silva	loja	-	40,42 m ²	20	H	394 loja	Rua dos Angeles
74	14/220010/92	marcel Bessa da Rocha	loja	-	71,64 m ²	01	A	321 loja	11 11 11
75	11	11 11 11 11 11	11	-	38,52 m ²	01	A	327 loja	11 11 11
76	11	11 11 11 11	11	-	32,23 m ²	01	A	335 loja	11 11 11
77	11	11 11 11 11 11	11	-	38,91 m ²	01	A	341 loja	11 11 11
78	11	11 11 11 11	Acesso	1º Pav. 2º Pav. 3º Pav.	57,46 m ²	01	A	331 acesso	11 11 11
79	11	11 11 11 11	aptº	-	59,31 m ²	01	A	331 aptº 101	11 11 11
80	11	11 11 11 11	11	-	59,31 m ²	01	A	331 aptº 201	11 11 11
81	11	11 11 11 11	11	-	69,30 m ²	01	A	331 aptº 102	11 11 11
82	14/220010/92	marcel Bessa da Rocha	aptº	-	69,30 m ²	01	A	331 aptº 202	Rua dos Angeles



REGISTRO DE IMÓVEIS

Nº da Ordem	Aprovação	GUIA		LICENÇA		PRORROGADA		VISTORIA				OBSERVAÇÕES
		N.º	Data	Prazo	Valida até	Reqtº	Valida até	PROVISÓRIA		DEFINITIVA		
								Reqtº	Despacho	Reqtº	Despacho	
71	25/07/95	4690	15/09/95	depliação	de 1507/89							
72	11	4690	15/09/95	11	11 11							
73	25/07/95	4690	15/09/95	depliação	de 1507/89							
74	30/03/94	DANI BANERS 12027A 186 HRDR	30/03/94	24 meses	17/03/96					14/220010/94	17/03/96	
75	11	11	11	11	11					11	11	
76	11	11	11	11	11					11	11	
77	11	11	11	11	11					11	11	
78	11	11	11	11	11					11	11	
79	11	11	11	11	11					11	11	
80	11	11	11	11	11					11	11	
81	11	11	11	11	11					11	11	
82	30/03/94	DANI BANERS 12027A 186 HRDR	30/03/94	24 meses	17/03/96					14/220010/94	17/03/96	



NO 20 SUBDISTRITO DO 1º

QUALIDADE COMENDADOR

REQUERIMENTO	PROPRIETÁRIO	VALOR	LO	
			DO M2	TOTAL
14-220010/92	MANOEL BESSA DA ROCHA		01	A
4	u u u u	83,15	01	A
85	u u u u	51,25	01	A 331
86	14-220010/92 MANOEL BESSA DA ROCHA	10200	01	A 331
87	07/20.640/99 Sec. em Defesa da Verdade	143.50m ²	11	H 338
88	04/1382/85 Lucimar de Abreu Santos	65.90m ²	4 e 7	E 335
89				
90				
91				
92				
93				



APPD:
Templo
Religioso

Resid.

R. Novec
ant. 1833

R. Novec

CENTRO DE DOCUMENTAÇÃO E IMAGEM
INSTITUTO MULTIDISCIPLINAR - UFRJ

REGISTRO DE IMÓVEIS

PRAZO VÁLIDA ATÉ REQ to VÁL:

12 MESES 17/03/96

74

1

h

h

h

h

h

BANCA

528 A 186

2DR 30/03/94

24 meses

17/03/96

194163

12/08/99

15000

29/07/99 à 29/07/2000

-82

Isento

de legalização

833

1891

NOVA IGUAÇU

CEDIM

CENTRO DE DOCUMENTAÇÃO E IMAGEM
INSTITUTO MULTIDISCIPLINAR - UFRRJ

REGISTRO DE IMÓVEIS

OBSERVAÇÕES

141220010/92

17/03/96

h

h

h

h

141220010/92

17/03/96

09/25.240/99

26/12/2000

89

90

91

92

93

94

Sub. d. Auto. d. 1º Distrito
Comendador Soares

PREFEITURA
SEMURB

N.º DE ORDEM	REQUERIMENTO	NOME		LSP/CONS	VALOR	LARG.	LARG.	LARG.	LARG.	LARG.
		PROPRIETÁRIO	CONSTRUTOR							
59	5-1398/84	Elias Regina Gonçalves	Gustavo Fagundes de Almeida	apt						
60	5-948/85	Mania da Penha Correia		Resid.						128
61	5-8495/85	Agostinho Marinato		acresc. Resid.	60,00			6	6	97 R.
62	5-3060/86	Muel José Coelho		u	69,91			29	-	325. Rua
63	5-3158/86	Manoel Deslindo dos Santos (proprietário)		acresc. Resid.	33,30		Prum. t. c. a. sid. 08.	3	A	450 Rua P.
64	5-3632/88	João Pedro da Silva		Resid.	44,00			14	X	127 R: Los Angeles
65	5-4439/88	Manoel Alves dos Reis		Resid.	66,00			5	E	145 Rua M. e Vanda
66	5-3632/88	João Pedro da Silva	(Ver Prum. t. c. a. sid. 08. ordem 64)	acresc. Resid. (acresc.)	11,60		(Ver ord. 56)	14	X	127 Rua Los Angeles
67	5-8102/84	Jose Carlos dos Santos		Resid. (acresc.)	88,42					460. Rua Los Angeles
68	5-9185/85	Angela Maria de Souza		loca e galpão	136,00			80	X	145 u u u
69	u	u	u	Sobrado	143,19			20	X	145 u u u
70	14/220010/92	Manoel Bessa da Rocha	(VER ORDENS 47 A 81)	Resid. para	602,64			1	A	na vistoria P. Los Angeles

1382

REGISTRO DE IMÓVEIS

VIVADA
 V I S T O R I A
 PROVISORIA DEFINIT
 N.º REQ.to DESPACHO REQ.to DESPAC


OBSERVAÇÕES

N.º	REQ.to	DESPACHO	REQ.to	DESPAC	OBSERVAÇÕES	
83						
85						
86		1986		58		
87		1986		66		
88	11-12-87	Lei 638/82	Req. acuse.	1988	07.	
89	23/11/88	Lei 638/82	Req.	1989	16.	
90	1-12-88	65.424	9-12-88	Lei 638/82	- legalizacão	
91	6-1-88	24-2-89	Req. Lei 638/82	Acuse.	1989	16
92	15-1-85	90921	28-12-90	Req. Lei 638/82	Acuse.	
93	23-7-85	91018	28-8-85	Req. Lei 638/82		
94						
95	30-03-94	12027126	30-03-94	17-12-94		

CENTRO DE DOCUMENTAÇÃO E IMAGEM
 INSTITUTO MULTIDISCIPLINAR - UFRRJ

14/220010/92
 17/12/94.

NOTARIA LICENCIADA
 Assessor de Cadastro
 Matrícula n.º 67921-9



LOCALIDADE Comendador Soares

CIDADE MUNICIPAL DE NOVA BRUNO

DIVISÃO DE VIAÇÃO E OBRAS - SEÇÃO DE OBRAS PARTICULARES

LOGRADOURO R. Maria José

N.º DE ORDEM	REQUISI- MENTO	NOME		ESPECIF. DA CONSTRUÇÃO	N.º DE PAVI- MENTOS	ÁREA COBER- TA	VALOR		LOTE		N.º DO PRÉDIO	ANDAI- ME	MAR- QUISE	SOLEI- RA	ALINHAME- NTOS	TESTADA	DATA	
		PROPRIETÁRIO	CONSTRUTOR				DO M.º	TOTAL	N.º	QUA- DRA								
24	3740/72	Naura Costa	Fortuna	@		55,77	448,00		12	G	59							
25	3699/72	Antonio Pellen de Albuquerque	Mira = <i>saladado como sempre</i>	Resid		44,16	40,00	1.766,40	26	G	148	Rua	Los Angeles	0,50	10,00			2 fls. 5
26	4300/72	Jonas Manuel da Silva		Resid		31,36		1.254,40	9	G	99	canal I						
27	"	"	"	"		31,36		1.254,40			99	canal II						
28	"	"	"	"		31,36		1.254,40			99	canal III						
29	"	"	"	"		31,36		1.254,40			99	canal IV						
30	5028/72	Henrique Cardozo de F.		Resid		125,44	40,00	5.017,60	36	G	64	Rua	Los Angeles					
31	4935/72	Jose Agostinho Ribeiro	Leg: Comercio	Barraoa		3,00	40,00	360,00	1	C	131	Barraoa	"					
32	17202/72	João Salau da Costa	Leg: Comercio (Barraoa e bairro)			39,08		1.564,00	15	G	15							
33	"	"	"			25,00		1.000,00			15	canal I						
34	"	"	"			22,72		909,00			15	canal II						
35	11310/75	Alexandrina Lima	Leg: Comercio	Resid		26,86	71,00	3.473,00			48							
36	"	"	Leg: Comercio	"		7,69		727,00			48	canal I						
37	4538/65	JOSE CARLOS TORO JELEZ		RESID:		28,31		2.124,00			48	canal I						
38	13181/75	Helio de Oliveira		@		55,17		4.500,00	04	H	258	R:	LOS ANGELES					
38	18168/75	Maria Jane Brandão da Silva	Leg:	Barraoa		31,92	40,00	1.516,80	19	X	340	R. Las	Angels					
39	05-2492/74	Antonio Paulo Braga Pereira		Saja		13,10	500,00	6.550,00	16	F	109	R. Puga						
40	"	"	"	Resid		52,92	500,00	26.460,00	16	F	109	Rua	Formosa					
41	1854/77	ROQUE RODRIGUES DE SOUZA		@		55,77		5.000,00	11	F	185							
42	1866/77	Benedito Gualdo Rodrigues	Leg:	Resid		72,10		47.586,00			305							
43	05-7087-79	JUDERSON ALVES DA SILVA		Resid		70,00		69.140,00	43	X	20	Rua	Formosa					
44	0517785/79	Israel Luiz do Nascimento		Resid		46,40	902	40.661,82	3	X	33	Rua	Nevada					
45	05-8349-79	JOAO GONCALVES MOREIRA		Resid		127,77		115.248,74	5	G	125							
46	"	"	"	"					"	"	125	Rua	Formosa					

N.º	GUIA		LICENÇA		PRORROGAÇÃO		VISA		OBSERVAÇÕES
	N.º	DATA	PRASO	VÁLIDA ATÉ	REQ.to	VÁLIDA ATÉ	DATA	N.º	
25	26-4-72			3 anos 26-4-76					R. Gomesa
	4-5-72			balanço c/brunço					
26	16-5-72								
27									
28									
29									
30	24-5-72	12024	11-6-74	Legalização		1972	103		
31	30-11-72	22.993	15-5-78	Legalização		1978	53		
32	25-4-75			"					
33	"			"					
34	"			"					
35	5-8-75	31.025	19-8-75	Leg. de Anuário		1975	40		
36	"	31.026	"	Legalização					
37 ^A	02/04/65	6480	14/05/65	LEGALIZAÇÃO					
37	9-9-75	32.957	22/9/76	Juro 9-9-76	48.632/76				R. Gomesa
38	13-11-75			Seg					
39	20-9-70	48939	11-9-79	"		1980	67		
40	" " "			"					
41	06-06-77	568	06-6-77	3 ANOS 06/06/80					
42	21-11-77	27.892	11-8-78			1978	95		
43	24-07-79	47572	21/8/79	ALVARÁ		1979	105		
44	15-08-79	49876	03-10-79	adup. Militar		1980	55		
45	13-09-79			V. STORIA		1980	21		
46	"			" "		1980	21		

Dec. 1970 de 28/01. JS

DISTRITO 1382

LÓCALIDADE *Comunidade Soares*

PREFEITURA MUNICIPAL DE NOVA IGUAÇU

SEMURB - DEPARTAMENTO DE URBANISMO

LOGRADOURO

N.º DE ORDEM	REQUERIMENTO	NOME		ESPECIF. DA CONSTRUÇÃO	N.º DE PAVIMENTOS	AREA COBERTA	VALOR		LOTE		N.º	GUA-DRA	N.º
		PROPRIETÁRIO	CONSTRUTOR				DO M2	TOTAL	N.º	GUA-DRA			
47	5/2077/81	<i>Jose Jorge</i>	<i>ALFEIATE</i>	c	-	92,34	-	-	6	F	21		
48	4/5517/81	<i>Euclazio</i>	<i>Freitas</i>	<i>Seuvs.</i>	c	77,73	-	-	6	H	203		
49	5/772/82	<i>Antonio do Rego</i>	<i>esvalcenti.</i>	<i>Resid.</i>	-	91,20	-	-	1	F	175		<i>Nevada.</i>
50	5/870/83	<i>Neide Gomes de Silva.</i>		c					-	-	7		<i>Alameda da Fouseca.</i>
51						94,50	889.850,00		-	-	7 1/2		
52									-	-	7 1/2		
53	5/2537/83	<i>Vilfon</i>	<i>Sales dos Santos.</i>	<i>Resid.</i>	-	95,04	-	-	16	H	388		<i>Los Angeles</i>
54	5/105/83	<i>Doracieli</i>	<i>Henrique Moraes.</i>	c	-	83,43	-	-	5	F	221		<i>NEVADA.</i>
55	5/8651/82	<i>Jose</i>	<i>Tezinas do Silva.</i>	c	-	64,52	-	-	3	G	250		<i>Formosa</i>
56	4/6019/81	<i>Jose Carlos</i>	<i>dos Santos.</i>	c	-	45,00	(Ver end. 67)	-	4	A	56		<i>Los Angeles.</i>
57	5/12.452/84	<i>Sinton de Oliveira</i>	<i>Praga.</i>	c	-	76,00	25.640,00		31	G	245		<i>atual 309 para Los Angeles de fite</i>
58	5/7398/84	<i>Elias Regimo</i>	<i>Goncalves</i>	<i>loja</i>		43,00			4	G	262		<i>rua Formosa</i>

continua

ACERVO DIGITALIZADO



CEDIM
CENTRO DE DOCUMENTAÇÃO E IMAGEM
INSTITUTO MULTIDISCIPLINAR - UFRRJ



REGISTRO DE IMÓVEIS