

FICHA DE META DADOS – CEDIM 2018/1	
Nome da Pasta	Ficha nº 1393 - Registro de Imóveis de Nova Iguaçu
Autor/Instituição	Subsecretaria de Urbanismo/ Secretaria Municipal de Infraestrutura da Prefeitura da Cidade de Nova Iguaçu- SEMIF/PCNI
Número de Documentos	78
Quantidade e tipo de documentação	78 Fichas
Dia/ Mês/Ano	Da década de 1960 a 2010
Formato	A3
Resumo	<p>A coleção reúne registros de imóveis situados no município de Nova Iguaçu a partir do ano de 1946. O acervo encontra-se depositado junto a Subsecretaria de Urbanismo/ Secretaria Municipal de Infraestrutura da Prefeitura da Cidade de Nova Iguaçu-SEMIF/PCNI. Disposta em fichas, a documentação compreende dados imobiliários como nome do proprietário, especificações técnicas, valor do imóvel e endereço. Dentre os lançamentos digitalizados alguns citam dados de construções como Shoppings, Hospitais, Escolas, Centros Comerciais e etc. As fontes são manuscritas e encontram-se em boas condições, contudo algumas destas fichas, devido ao constante manuseio, estão com as bordas deterioradas, o que dificulta a leitura de que a consultar. Esta documentação, enfim, representa mais um capítulo na história da expansão imobiliária deste município.</p>



MINISTÉRIO DA EDUCAÇÃO
UNIVERSIDADE FEDERAL RURAL DO RIO DE JANEIRO
INSTITUTO MULTIDISCIPLINAR – CAMPUS NOVA IGUAÇU
CENTRO DE DOCUMENTAÇÃO E IMAGEM



Palavras-Chave	Proprietário; Construtor; Logradouro; Nova Iguaçu
Notas explicativas	***

DISTRITO 1º

LOCALIDADE Nova Iguaçu

baicaba

PREFEITURA MUNICIPAL DE NOVA IGUAÇU

SEMURB - DEPARTAMENTO DE URBANISMO


LOGRADOURO

FICHA N.º 1393

para D.ª São Pedro

31

N.º DE ORDEM	REQUERIMENTO	NOME		ESPECIF. DA CONSTRUÇÃO	N.º DE PAVIMENTOS	AREA COBERTA	VALOR		LOTE		N.º DO PRÉDIO	SOLEIRA	ALINHAMENTO	
		PROPRIETÁRIO	CONSTRUTOR				DO M2	TOTAL	N.º	QUADRA			TESTADA	DATA
136	5/8992/85	Colonial Empreendimentos e Construções Ltda		resid.	52,78					11	75			rua de Vila Projetada
137										12	83			Fernanda de Souza Costa
138										13	91			
139										14	75			rua de Vila Projetada
140										15	85			belso Martins da Costa
141										16	95			
142										17	98			rua de Vila Projetada
143										18	90			Waldin Mendes da Costa
144										19	82			
145										20	74			
146										21	66			
147										22	58			
148	5/8992/85	Colonial Empreendimentos e Construções Ltda		resid.	52,78					23	50			




REGISTRO DE IMÓVEIS

CENTRO DE DOCUMENTAÇÃO E IMAGEM
INSTITUTO MULTIDISCIPLINAR - UFRJ

ARQUIVO DIGITALIZADO

N.º DE ORDEM	APROVAÇÃO	GUIA		LICENÇA		PRORRÓGADA		PLANTA ARQUIVADA		VISTORIA				OBSERVAÇÕES
		N.º	DATA	PRAZO	VÁLIDA ATÉ	REQto	VÁLIDA ATÉ	DATA	N.º	PROVISORIA		DEFINITIVA		
										REQto	DESPACHO	REQto	DESPACHO	
136	18-12-85	18922	05/3/85	3 anos	18-12-88									
137														
138														
139														
140														
141														
142														
143														
144														
145														
146														
147														
148	18-12-85	18922	05/3/85	3 anos	18-12-88									



CEDIM
CENTRO DE DOCUMENTAÇÃO E IMAGEM
INSTITUTO MULTIDISCIPLINAR - UFRRJ

REGISTRO DE IMÓVEIS

05-06-86
05-08-86

05-08-86

DISTRITO 1ª

LOCALIDADE Nova Iguaçu - Caiobaba


PREFEITURA MUNICIPAL DE NOVA IGUAÇU

FICHA N.º 1393

SEMURB - DEPARTAMENTO DE URBANISMO

LOGRADOURO rua D.ª São Rêgo


N.º DE ORDEM	REQUERIMENTO	NOME		ESPECIF. DA CONSTRUÇÃO	N.º DE PAVIL- MENTOS	AREA COBER- TA	VALOR		LOTE		N.º DO PRÉDIO	SOLEI- RA	ALINHAMENTO	
		PROPRIETÁRIO	CONSTRUTOR				DO M2	TOTAL	N.º	QUA- DRA			TESTADA	DATA
84	5/8992/85	Colonial Empreendimentos e Construções Ltda		Resid		52,78			N	8	68		rua de Vila Projetada Anderson	
85									N	4	15		rua de Vila Projetada Belso Martins da Costa	
86									N	1	311		rua Existente Dona Joaquina	
87									N	2	319		Dona Joaquina	
88									N	3	327			
89									N	5	92			
90									N	6	84			
91									N	7	76			
92									O	1	347			
93									O	2	357			
94									O	3	367			
95									O	9	16		rua de Vila Projetada Belso Martins da Costa	
96	5/8992/85	Colonial Empreendimentos e Construções Ltda		resid-		52,78			O	10	8	"	"	"



REGISTRO DE IMÓVEIS

CENTRO DE DOCUMENTAÇÃO E IMAGEM
INSTITUTO MULTIDISCIPLINAR - UFRRJ

N.º DE ORDEM	APROVAÇÃO	GUIA		LICENÇA		PRORROGADA		PLANTA ARQUIVADA		VISTORIA				OBSERVAÇÕES
		N.º	DATA	PRAZO	VÁLIDA ATÉ	REQto	VÁLIDA ATÉ	DATA	N.º	PROVISÓRIA		DEFINITIVA		
										REQto	DESPACHO	REQto	DESPACHO	
84	18-12-85	18922	05/3/85	3 anos	18-12-88	18-12-88								
85														
86														
87														
88														
89														
90														
91														
92														
93														
94														
95														
96	18-12-85	18922	05/3/85	3 anos	18-12-88	18-12-88								



CEDIM

CENTRO DE DOCUMENTAÇÃO E IMAGEM
INSTITUTO MULTIDISCIPLINAR - UFRJ

REGISTRO DE IMÓVEIS

05-2649-86

09-86

05

DISTRITO _____

LOCALIDADE _____


PREFEITURA MUNICIPAL DE NOVA IGUAÇU

SEMURB - DEPARTAMENTO DE URBANISMO

FICHA N.º 1393

LOGRADOURO *rua D.ª São Pedro*

N.º DE ORDEM	REQUERIMENTO	NOME		ESPECIF. DA CONSTRUÇÃO	N.º DE PAVI-MENTOS	AREA COBER-TA	VALOR		LOTE		N.º DO PRÉDIO	SOLEI-RA	ALINHAMENTO	
		PROPRIETÁRIO	CONSTRUTOR				DO M2	TOTAL	N.º	AREA			TESTADA	DATA
97	5/8992/85	<i>Colonial Empreendimentos e Construções Ltda</i>		<i>resid.</i>		52,78			<i>padrão</i>	<i>lote</i>			<i>rua de Vila Projetada</i>	
98									0	4	7		<i>Patricia Cristina</i>	
99									0	5	15		<i>" " "</i>	
100									0	6	132		<i>rua de Vila Projetada</i>	
101									0	7	122		<i>Wilson de Oliveira Costa</i>	
102									0	8	112		<i>" " "</i>	
103									P	1	387		<i>rua Dona Joaquina</i>	
104									P	2	397		<i>" " "</i>	
105									P	3	407		<i>" " "</i>	
106									P	4	7		<i>rua de Vila Projetada</i>	
107									P	5	15		<i>Manoel Pereira</i>	
108									P	6	172		<i>rua de Vila Projetada</i>	
109	05/8992/85	<i>Colonial Empreendimentos e Construções Ltda</i>		<i>resid.</i>		52,78			P	7	162		<i>Wilson de Oliveira Costa</i>	
									P	8	152		<i>" " "</i>	





CEDIN
CENTRO DE DOCUMENTAÇÃO E IMAGEM
INSTITUTO MULTIDISCIPLINAR - UFRJ

REGISTRO DE IMÓVEIS

ACERVO DIGITAL

N.º DE ORDEM	APROVAÇÃO	GUIA		LICENÇA		PRORROGADA		PLANTA ARQUIVADA		VISTORIA				OBSERVAÇÕES
		N.º	DATA	PRAZO	VÁLIDA ATÉ	REQto	VÁLIDA ATÉ	DATA	N.º	PROVISORIA		DEFINITIVA		
										REQto	DESPACHO	REQto	DESPACHO	
97	18-12-85	18922	05/3/85	3 anos	18-12-88									
98														
99														
100														
101														
102														
103														
104														
105														
106														
107														
108														
109	18-12-85	18922	05/3/85	3 anos	18-12-88									



REGISTRO DE IMÓVEIS

98 - 26/49 - 86

05 - 109 - 86

DISTRITO.....

PREFEITURA MUNICIPAL DE NOVA IGUAÇU

FICHA Nº.....1393.....

LOCALIDADE.....Nova Iguaçu.....

Ficha Recuperada
SEMURB - DEPARTAMENTO DE URBANISMO

LOGRADOURO: *Diversas*.....

Nº DE ORDEM	REQUERIMENTO	NOME		ESPECIF. DA CONSTRUÇÃO	Nº DE PAVIMENTOS	AREA COBERTA	VALOR		LOTE		Nº DO PRÉDIO	SOLEIRA	TESTADA	DATA
		PROPRIETÁRIO	CONSTRUTOR				DO M2	TOTAL	Nº	QUADRA				
414	05/3183/88	Francisco Fernandes de Souza		resid		67,09			8		05	Rua Guaratá		
415	05/2597/88	Carlos dos Santos Gancez		Galpão		375,00					152	Rua Dona Vitalina		
416	5/238/88	Arlete Marciana Rodrigues		resid.		88,27			25		76	Rua Vitalina Rua Guaratá		
417	06/31021/93	Leiz Alberto dos Santos		resid.		126,72	ver. ad. 60		10	F	290	Sobrado atual 250		
418	05/433/88	Edmilson Alves da Silva		resid.		101,15			15	6	100	Rua M. Sã Rego		
419	985532/07	Leiz Xavier Bezerra		comercial		91,00			19	A	139	Rua M. Sã Rego		
420	09/175206	Claro 3A		Ver obs								R: Dona Vitalina		

1833

1891



CENTRO DE DOCUMENTAÇÃO E IMAGEM
INSTITUTO MULTIDISCIPLINAR - UFRRJ

REGISTRO DE IMÓVEIS

ARQUIVO DIGITALIZADO

Nº DE ORDEM	APROVAÇÃO	GUIA		LICENÇA		PRORROGADA		PLANTA ARQUIVADA		VISTORIA				OBSERVAÇÕES	
		Nº	DATA	PRAZO	VÁLIDA ATÉ	REQTO.	VÁLIDA ATÉ	DATA	Nº	PROVISÓRIA		DEFINITIVA			
											REQTO.	DESPACHO	REQTO.	DESPACHO	
414	31/8/88	45649	19/11/88	lei 638/82	leg.			1988	01						
415	18/7/88	62241	16/8/88	leg. lei 638/82				1988	197						
416	27/5/88	71354	27/7/89	leg. lei 638/82				1989	135						
117	02/03/94	DANI BARRA 12087AC6 HRDR	20/3/94	leg de acréscimo											
418	10/08/88	110312 0140324	11/10/88	Legalização											
419	25/11/07	6270 09	20/12/07	Legalização											
420	03/02/10	00986662	19/01/10	licença de sua infra estrutura em suas públicas											

sem ord. do
 ESS. TRANSP. / TÂNIA RIBEIRO RAYO
 PROC 05/12/19/99, em 9+5083P1000/99
 não assinado
~~licença de sua infra estrutura em suas públicas~~
 não assinado
 Cabimento de linha optica, trecho
 NIGOSX BRFO1, 3,712,22m de comprimento

1833

891



CENTRO DE DOCUMENTAÇÃO E IMAGEM
 INSTITUTO MULTIDISCIPLINAR - UFRRJ

REGISTRO DE IMÓVEIS

DISTRITO 1º

LOCALIDADE Nova Iguaçu

baixada

PREFEITURA MUNICIPAL DE NOVA IGUAÇU


SEMURB - DEPARTAMENTO DE URBANISMO

FICHA N.º 1393

LOGRADOURO rua D.ª São Rego

(15)

N.º DE ORDEM	REQUERIMENTO	NOME		ESPECIF. DA CONSTRUÇÃO	N.º DE PAVIMENTOS	AREA COBERTA	VALOR		LOTE		N.º DO PRÉDIO	SOLEIRA	ALINHAMENTO	
		PROPRIETÁRIO	CONSTRUTOR				DO M2	TOTAL	N.º	QUADRA			TESTADA	DATA
188	5/8992/185	Colonial Empreendimentos e Construções Ltda.		ruid.		52,78			J	4	21		rua de Vila Projetada	
189									J	5	29		Wilson de Oliveira Costa	
190									J	6	37			
191									J	7	43			
192									J	8	51			
193									J	9	59			
194									J	10	67			
195									J	11	75			
196									J	12	83			
197									J	13	91			
198									-	14	94		rua de Vila Projetada	
199										15	86		Debono de Souza Costa	
200	5/8992/185	Colonial Empreendimentos e Construções Ltda.		ruid.		52,78				16	78			




REGISTRO DE IMÓVEIS

CENTRO DE DOCUMENTAÇÃO E IMAGEM INSTITUTO MULTIDISCIPLINAR - UFRJ

ARQUIVO DIGITALIZADO

N.º DE ORDEM	APROVAÇÃO	GUIA		LICENÇA		PRORROGADA		PLANTA ARQUIVADA		VISTORIA				OBSERVAÇÕES
		N.º	DATA	PRAZO	VÁLIDA ATÉ	REQto	VÁLIDA ATÉ	DATA	N.º	PROVISORIA		DEFINITIVA		
										REQto	DESPACHO	REQto	DESPACHO	
188	18-12-85	18922	05/3/85	3anos	18-12-88									
189														
190														
191														
192														
193														
194														
195														
196														
197														
198														
199														
200	18-12-85	18922	05/3/85	3anos	18-12-88									



CECIM

CENTRO DE DOCUMENTAÇÃO E IMAGEM
INSTITUTO MULTIDISCIPLINAR - UFRRJ

REGISTRO DE IMÓVEIS

05-26/19-88
05-09-88

DISTRITO 1º -

LOCALIDADE Nova Iguaçu - Caiobas

PREFEITURA MUNICIPAL DE NOVA IGUAÇU


SEMURB - DEPARTAMENTO DE URBANISMO

rua Vitalina

FICHA N.º 1393

LOGRADOURO para D.ª S.ª Rego

N.º DE ORDEM	REQUERIMENTO	NOME		ESPECIF. DA CONSTRUÇÃO	N.º DE PAVIMENTOS	AREA COBERTA	VALOR		LOTE		N.º DO PRÉDIO	SOLEIRA	ALINHAMENTO	
		PROPRIETÁRIO	CONSTRUTOR				DO M2	TOTAL	N.º	QUADRA			TESTADA	DATA
201	5/8992/85	Colonial Empreendimentos e Construções Ltda		resid.		52,78			Q	L			rua de Vila Projetada	
202									J	17	70		Deborah de Souza Costa	
203									J	18	62			
204									J	19	54			
205									J	20	46			
206									J	21	38			
207									J	22	30			
208									J	23	22			
209	5/8992/85	Colonial Empreendimentos e Construções Ltda		resid.		52,78			J	24	14			
210									J	25	6			
211														
212														
213														




REGISTRO DE IMÓVEIS

CENTRO DE DOCUMENTAÇÃO E IMAGEM
INSTITUTO MULTIDISCIPLINAR - UFRRJ

ARQUIVO DIGITALIZADO

N.º DE ORDEM	APROVAÇÃO	GUIA		LICENÇA		PRORROGADA		PLANTA ARQUIVADA		VISTORIA				OBSERVAÇÕES
		N.º	DATA	PRAZO	VÁLIDA ATÉ	REQto	VÁLIDA ATÉ	DATA	N.º	PROVISORIA		DEFINITIVA		
										REQto	DESPACHO	REQto	DESPACHO	
201	18-12-85	18922	05/3/85	3 anos	18-12-88									
202														
203														
204														
205														
206														
207														
208														
209	18-12-85	18922	05/3/85	3 anos	18-12-88									
210														
211														
212														
213														




CEDIM
CENTRO DE DOCUMENTAÇÃO E IMAGEM
INSTITUTO MULTIDISCIPLINAR - UFRRJ

REGISTRO DE IMÓVEIS

05-2649-86
05-09-86

DISTRITO 1393
 LOCALIDADE Miguel Bombal
 SEMURB — DEPARTAMENTO DE URBANISMO DE IGUAÇU
 LOGRADOURO Rua Guarani

N.º DE ORDEM	REQUERIMENTO	NOME		ESPECIF. DA CONSTRUÇÃO	N.º DE PAVIMENTOS	ÁREA COBERTA	VALOR		LOTE		N.º DO PRÉDIO	SOLEIRA	ALINHAMENTO	
		PROPRIETÁRIO	CONSTRUTOR				US M2	TOTAL	N.º	GUADRA			TESTADA	DATA
1	439/64	Padro Veloso Pereira	Regularização	Resid.		45,00			31	C	16	Rua Gravata		L. 1
2	5118/64	Manoel Agapito Saffes	Resid.	Resid.		30,00	—	—	39		237	Rua São Pedro		L. 1
3	5119/64	"	"	"		36,00	—	—	1		219			E. 192-76
4	"	"	"	"		58,00	—	—	2		233			"
5	"	"	"	"		36,00	—	—	21		279			"
6	"	"	"	"		36,00	—	—	22		289			"
7	"	"	"	"		36,00	—	—	23		301			"
8	"	"	"	"		36,00	—	—	24		313			"
9	"	"	"	"		59,00 297,00	—	—	27		341			"
10	5887/64	Clayde de Almeida e Nilton Van. Jr	Alameda Resid.	Resid.		50,00	—	—	751	94	656	Rua São Pedro (M. Bombal)		E. 23-77
11	18180/65	Maria Genes Rodrigues	Resid.	Resid.		51,96	—	—	7		183	R. Vitalina		E. 79-60
12	15105/66	João Antonio de Prado	Resid. de	Resid.		31,84	—	—	751		656	Rua São Pedro		E. 51-153



CENTRO DE DOCUMENTAÇÃO E IMAGEM
 INSTITUTO MULTIDISCIPLINAR

Rua Vitalina

23 - Rua Gravata

1993

DE ORDEM	APROVAÇÃO	GUIA		LICENÇA		PRORROGADA		PLANTA ARQUIVADA		VISTORIA				OBSERVAÇÕES
		N.º	DATA	PRAZO	VÁLIDA ATÉ	REQ.º	VÁLIDA ATÉ	DATA	N.º	PROVISÓRIA		DEFINITIVA		
										REQ to	DESPACHO	REQ to	DESPACHO	
1	17.2.64	4128	28.4.64											Reg. 1283 de 10.4.63 Artº 2º Rua Gravata
2	27.4.64	4111	28.4.64											"
3	27.4.64													"
4	"													"
5	"	4110	28.4.64											"
6	"	0645	4.7.40.00											"
7	"													"
8	"													"
9	"													"
10	18.5.64	6057	12.6.64											Reg. 1283 de 10.4.63 Artº 2º
11	13.10.65	15305	4.11.65											Reg. 1708 Artº 2º
12	26.10.66	30772	16.5.67											Reg. de aquisição (Transf. prec: 15105/66 Guia 16421 de 16.1.67) "A"

(Transf. P. 10.851/75 nuy Barboza
Luzia
Guia 28.040/75)

CENTRO DE DOCUMENTAÇÃO E IMAGEM
INSTITUTO MULTIDISCIPLINAR - UFRRJ

REGISTRO DE IMÓVEIS

DISTRITO 1993²

LOCALIDADE Novo Iguaçu

PREFEITURA MUNICIPAL DE NOVA IGUAÇU
SEMURB - DEPARTAMENTO DE URBANISMO

FICHÂ N.º 1993³
LOGRADOURO Rua Vifalúia

N.º DE ORDEM	REQUERIMENTO	NOME		ESPECIF. DA CONSTRUÇÃO	N.º DE PAVIMENTOS	AREA COBERTA	VALOR		LOTE		N.º DO PRÉDIO	SOLEIRA	ALINHAMENTO	
		PROPRIETÁRIO	CONSTRUTOR				DO M2	TOTAL	N.º	GUA-DRA			TESTADA	DATA
25	21588/71	Manoel Agapito Saffus	Digalizacao	Ruid.		84,33	40,00	3.374,00	10		338		Rua Vifalúia	
26	6037/72	Antonio Gaspar de Souza		Ruid.		39,04	40,00	1.761,00	3		25		Rua Vifalúia	
27	481/72	Waldemiro de Souza	Digalizacao	Ruid.		81,72	40,00	3.268,80	13	C	121		R. Gravatai	
28	9194/71	Symphronia Queiroz Trindade Sant'Ana		Ruid.	OBS.	29,09	40,00	1.163,60	27	C	281		"	+
29	15589/72	Pedro Duarte		safa		56,25	40,00	2.250,00	33	C	281	safa I	R. Gravatai	+
30	"	"		safa		56,25	"	2.250,00	33	C	281	safa II	"	+
						112,50		4.500,00						
31	20096/72	José Genes da Silva	Digalizacao	Ruid.		78,90	40,00	3.156,00	41	D	35		Rua Gravatai	
32	20096/72	Sylvio Mendes da Silva	Dig. Tipo Popular	"		69,60	40,00	2.784,00	4	D	39		"	
33	20096/72	"	Digalizacao	"		14,00	40,00	560,00	4	D	39		"	
			Ruão R. Guandu											
34	22099/71	Wautuil de Souza Pereira	Digalizacao	"		87,69	40,00	3.507,60	8	F	784		R. Vifalúia	
			Ruão Ruão Guandu	Loja										
35	22099/71	"	"	Ruid.		67,61	40,00	2.704,40	8	F	784	loja	"	
36	4535/73	José Ribeiro		Ruid.		56,07	75,00	4.206,00	50		229			

1393²

Rua: Gravata - Rua São Pedro - Rua Vitálfua Nova Iguaçu

1393²

N.º DE ORDEM	APROVAÇÃO	GUIA		LICENÇA		PRORROGADA		PLANTA ARQUIVADA		VISTORIA				OBSERVAÇÕES
		N.º	DATA	PRAZO	VÁLIDA ATÉ	REQ.to	VÁLIDA ATÉ	DATA	N.º	PROVISÓRIA		DEFINITIVA		
										REQ to	DESPACHO	REQ to	DESPACHO	
25	23.2.72	43.984	29.3.72					1972	47					
26	26.4.72	44.785	27.4.72					1972	82					
27	7.6.72													Rua Gravata
28	31.9.72	11.548	23.1.73					1972	422					
29	9.10.72							1972	314					
30	"	7843	9.11.72											
31	13.2.73													Retificado de acordo c/o financiamento
32	13.2.73							1973	671					
33	13.2.73													
34	19.2.73													
35	19.2.73													
36	24.4.73													

OBS: Retificação do nome p/ Lida Maria Barbosa. Proc. 06/1278/98



1891

CENTRO DE DOCUMENTAÇÃO E IMAGEM INSTITUTO MULTIDISCIPLINAR - UFRJ


REGISTRO DE IMÓVEIS

DISTRITO 1º
 LOCALIDADE N. Iguaçu

PREFEITURA MUNICIPAL DE NOVA IGUAÇU
 SEMURB - DEPARTAMENTO DE URBANISMO

LOGRADOURO Diversas FICHA N. 1393

N.º DE ORDEM	REQUERIMENTO	NOME		ESPECIF. DA CONSTRUÇÃO	N.º DE PAVIMENTOS	AREA COBERTA	VALOR		LOTE		N.º DO PRÉDIO	SOLEIRA	ALINHAMENTO	
		PROPRIETÁRIO	CONSTRUTOR				DO M2	TOTAL	N.	GUA-DRA			TESTADA	DATA
247	5/3734/86	Colonial Emp. e Const. Ltda.		resid					26	F	238			Rua de Vila Projetada Waldemar Mendes da Costa
248									1	F	237			Rua de Vila Projetada Fernando de Sousa Costa
249									2	F	245			
250									3	F	253			
251						52,78 m ²			4	F	261			
252									5	F	269			
253									6	F	277			
254									7	F	285			
255									8	F	293			
256									9	F	301			
257									10	F	309			
258	5/3734/86								11	F	317			




REGISTRO DE IMÓVEIS

CENTRO DE DOCUMENTAÇÃO E IMAGEM
 INSTITUTO MULTIDISCIPLINAR - UERRJ

ARQUIVO DIGITALIZADO

N.º DE ORDEM	APROVAÇÃO	GUIA		LICENÇA		PRORROGADA		PLANTA ARQUIVADA		VISTORIA				OBSERVAÇÕES
		N.º	DATA	PRAZO	VÁLIDA ATÉ	REQ.to	VÁLIDA ATÉ	DATA	N.º	PROVISORIA		DEFINITIVA		
										REQ.to	DESPACHO	REQ.to	DESPACHO	
247	15-10-86	29812	10-12-86											
248														
249														
250														
251														
252														
253														
254														
255														
256														
257														
258	15-10-86	29812	10-12-86											



9 anos n.º 6.º

15-4-96

1985

526

REGISTRO DE IMÓVEIS

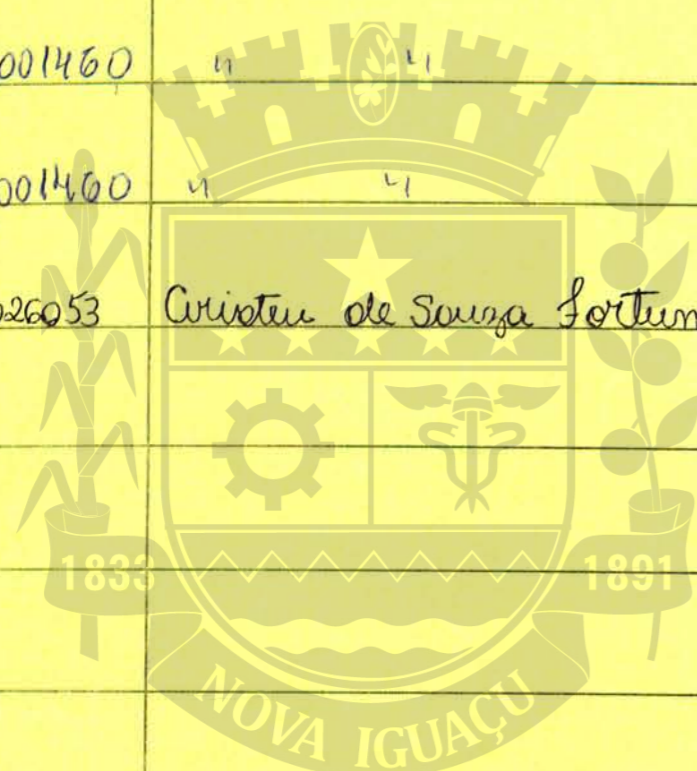
CENTRO DE DOCUMENTAÇÃO E IMAGEM
INSTITUTO MULTIDISCIPLINAR - UFRRJ

DISTRITO.....^{1º}
 LOCALIDADE.....*Nova Iguaçu*

PREFEITURA DA CIDADE DE NOVA IGUAÇU
 SEMURB - DEPARTAMENTO DE URBANISMO

LOGRADOURO.....*Rua Vitalina*..... FICHA N.º *1393*

Nº da Ordem	REQUERIMENTO	NOME PROPRIETÁRIO	Especif. da Construção	Nº de Pavimentos	Área Coberta	LOTE		N.º do Prédio	RUA
						N.º	Quadra		
427	14/001460	S.F. de beacada serv. de Const. Civil ME	resid.	área total de 549,00m ²	111,20m ²	42	-	204 casa 2	Rua Vitalina / Vila São Luiz
428	14/001460	"	"		81,65m ²	42	-	204 casa 3	" "
429	14/001460	"	"		81,65m ²	42	-	204 casa 4	" "
430	14/001460	"	"		111,20m ²	42	-	204 casa 5	" "
431	12/026053	Cristina de Souza Fortunato	Comercial		-	616,00m ²	34	06	575
432									



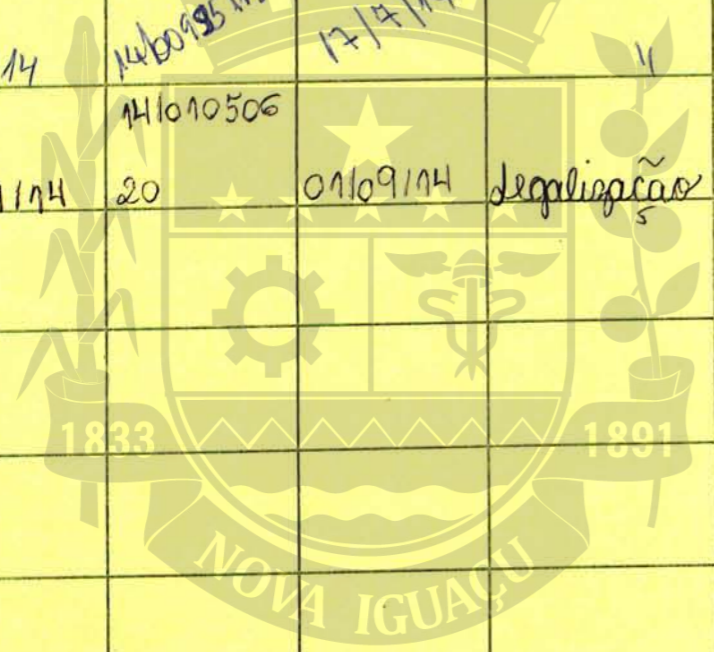
CEDIM

CENTRO DE DOCUMENTAÇÃO E IMAGEM
 INSTITUTO MULTIDISCIPLINAR - UFRRJ

REGISTRO DE IMÓVEIS

ARQUIVO DIGITALIZADO

Nº da Ordem	Aprovação	GUIA		LICENÇA		PRORROGADA		VISTORIA				OBSERVAÇÕES	
		N.º	Data	Prazo	Valida até	Reqº	Valida até	PROVISÓRIA		DEFINITIVA			
								Reqº	Despacho	Reqº	Despacho		
427	17/7/14	14/00995110	17/7/14										
428	17/7/14	14/00995112	17/7/14	h	u	u	u						
429	17/7/14	14/00995114	17/7/14	u	9	u	u						
430	17/7/14	14/00995115	17/7/14	u	u	u	u						
431	01/09/14	141010506 20	01/09/14		legislação								ver fol. 62 a 67



CEDIM

CENTRO DE DOCUMENTAÇÃO E IMAGEM
INSTITUTO MULTIDISCIPLINAR - UFRRJ

REGISTRO DE IMÓVEIS

(24)

DISTRITO

LOCALIDADE

N. Iguaçu


PREFEITURA MUNICIPAL DE NOVA IGUAÇU

SEMURB - DEPARTAMENTO DE URBANISMO

FICHA N. 1393

LOGRADOURO Diversas

N.º DE ORDEM	REQUERIMENTO	NOME		ESPECIF. DA CONSTRUÇÃO	N.º DE PAVIMENTOS	AREA COBERTA	VALOR		LOTE		N.º DO PRÉDIO	SOLEIRA	ALINHAMENTO	
		PROPRIETÁRIO	CONSTRUTOR				DO M2	TOTAL	N.	GUA-DRA			TESTADA	DATA
295	5/3734/86	Delairal Emp. e Const. Ltda		resid					22	m	262			Rua de Vila Projetada Debona de Sousa Costa
296									23	m	254			
297									24	m	246			
298									25	m	238			
299									26	m	230			
300									1	m	221			Rua de Vila Projetada Wilson de Oliveira da Costa
301									2	m	229			
302									3	m	237			
303									4	m	245			
304									5	m	253			
305									6	m	261			
306	5/3734/86								7	m	269			




Área por unidade 52,78m²

REGISTRO DE IMÓVEIS

CENTRO DE DOCUMENTAÇÃO E IMAGEM
INSTITUTO MULTIDISCIPLINAR - UFRJ

N.º DE ORDEM	APROVAÇÃO	GUIA		LICENÇA		PRORROGADA		PLANTA ARQUIVADA		VISTORIA				OBSERVAÇÕES
		N.º	DATA	PRAZO	VÁLIDA ATÉ	REQ.to	VÁLIDA ATÉ	DATA	N.º	PROVISORIA		DEFINITIVA		
										REQ.to	DESPACHO	REQ.to	DESPACHO	
295	15-10-86	29812	10-12-86											
296														
297														
298														
299														
300														
301														
302														
303														
304														
305														
306	15-10-86	29812	10-12-86											



9 anos e 6 meses
15-04-96

1985
526

CENTRO DE DOCUMENTAÇÃO E IMAGEM
INSTITUTO MULTIDISCIPLINAR - UFRRJ

REGISTRO DE IMÓVEIS

0393
 LOCALIDADE M. Iguaçu (M. Centro) e B. B...
 PRETORIA MUNICIPAL DE NOVA IGUAÇU
 ESCRITÓRIO - DIVISÃO DE URBANISMO LOGRADOURO Rua Vitalina

N.º DE ORDEM	REQUERIMENTO	NOME		ESPECIF. DA CONSTRUÇÃO	N.º DE PAVIMENTOS	AREA COBERTA	VALOR		LOTE		N.º DO PRÉDIO	ANDAI-ME	MAR-QUISE	SOLEIRA	ALINHAMENTO	
		PROPRIETÁRIO	CONSTRUTOR				DO M2	TOTAL	N.º	QUADRA					TESTADA	DATA
61	05/5335/79	M. Manuel Alves dos Santos	história dec. 1972	resid.	-	99,00	992,00	89.298,00	1	E	6					R. granatini (M. Central)
62	05/1220/79	M. Genesio José de Azevedo	(J. B. B.)	re	-	66,00	-	9.000,00	1	C	69			050	6,80m	-
63	05/2036/80	M. pulcinha de Oliveira e Silva		resid.	-	72,42	902	121.455,88	3	D	121					Rua
64	"	"	"	"	-	62,52			3	D	121	011				granatini
65	5/4391/80	M. Maurício Ferreira dos Santos		"	-	53,00			23	-	301					Rua D. Vitalina
66	05/12174/79	M. Eli Concolato Ruyquemin e Sônia C. Ruyquemin	br. Solitária	"	-	66,00		9.000,00	12	F	121					Rua granatini
67	05/12072/80	M. Gualberto Soares de Souza		resid.	-	54,25			11	A	184					S.º Rego
68	5/5906/81	M. Zein Saules de F.ª		"	-	65,53			37	-	159					VITALINA
69	5/5950/83	M. NALUINO JOSÉ MOREIRA		"	-	66,00			94	-	135					SALES
70	5/5983/84	M. Arcangelo Milgze Haquellini		"	-	48,85			12	F	12					granatini
71	"	M. Lucas de Brito Fonseca Haquellini		"	-	63,00			"	"	22					"
72	5/14101/84	M. Emílio Alves Soares		resid.	-	30,00			18	F	16					"
73	5/5321/85	M. Joana D'Arcy Cardoso Trincio		resid.	-	65,00			13	A	178					Rua S.º Rego
74	5/5166/80	M. Francisco Rodrigues Sobrinho		resid.	-	56,53			26	-	86					Rua Vitalina (M. B.)
75					-	52,27			26	-	88					casa I
76					-	59,56			26	-	88					casa II
77					-	33,28			26	-	88					casa III
78	5/6486/85	M. Colonial Empreendimentos e Construções Ltda			-	52,78	cada									Rua S.º Rego
79	5/8992/85	M. Colonial Empreendimentos e Construções Ltda			-	52,78	ver ord. 84 à		209							
80	5/112/80	M. José Batista			-	519,53			23		68					
81																
82																
83																

DE ORDEM	APROVAÇÃO	GUIA		LICENÇA		PRORROGADA		PLANTA ARQUIVADA		VISTORIA		OBSERVAÇÕES	
		N.º	DATA	PRASO	VÁLIDA ATÉ	REQ.to	VÁLIDA ATÉ	DATA	N.º	REQ.to	DESPACHO		REQ.to
61	25-01-80										Distância	dec. 1972	
62	22/01/80	59773	16.04.80	3 anos	22/01/83								Rua Dr. Vitalina <small>cancelada da matrícula com o dec. 05/25/85</small>
63	02/10/80	103-888	02/10/82		Urbaniz. de. 1972			1982	437				
64	2/6/80			ideto.	leg. Lei 352								Sem efeito
65	2-02-80				3 anos 29-07-83								
66	19/01/81				Lei 352/79								
67	23.5.82	2704	14.9.83		Lei 572			1982	400				
68	24.9.83	4562	26.10.83		Lei 638								
69	25.6.84	1974	2.10.84		Lei 638			1985	04				
70	4	41	4		4			4	41				Prédios 22 em nome de Armando Milague Huguenin Prédio 12 em nome de Maria de Sílvia Fonseca Huguenin ref. conf. proc. 5-3804-86 em fase de 14-10-86 o nº do lote é 16 conf. proc. 05/14/10/84 em 06/05/04
71	19-12-84	8273	01/7/85		Lei 638/82 - leg.						ORDEM 42		
72	08/7/85	10.288	02/8/85		Lei 638/82 - leg.								
73	24/02/81				Lei 352/79 - leg.			1985	479				
74													
75													
76													
77	24/02/81				Lei 352/79 - leg.			1985	479				
78	27/8/85	11.789	04/9/85		Aprovação de Projeto 364 casas			1985	526				
79													
80	23/10/82	2110	24/12/82		leg. Lei 572								
81													
82													
83													

CENTRO DE DOCUMENTAÇÃO E IMAGEM
INSTITUTO MULTIDISCIPLINAR - UFRRJ

REGISTRO DE IMÓVEIS

DISTRITO 1º

LOCALIDADE Nova Iguaçu

casca

PREFEITURA MUNICIPAL DE NOVA IGUAÇU


SEMURB - DEPARTAMENTO DE URBANISMO

LOGRADOURO rua D^a São Rego

FICHA N.º 1393

13

N.º DE ORDEM	REQUERIMENTO	NOME		ESPECIF. DA CONSTRUÇÃO	N.º DE PAVIMENTOS	AREA COBERTA	VALOR		LOTE		N.º DO PRÉDIO	SOLEIRA	ALINHAMENTO	
		PROPRIETÁRIO	CONSTRUTOR				DO M2	TOTAL	N.º	QUADRA			TESTADA	DATA
162	5/8992/85	Colonial Empreendimentos e Construções Ltda		resid.		52,78			G	L				rua de Vila Projectada
163									G	7	43			Débora de Souza Costa
164									G	8	51			
165									G	9	59			
166									G	10	67			
167									G	11	75			
168									G	12	83			
169									G	13	91			
170									G	14	99			rua de Vila Projectada
171									G	15	102			Fernanda de Souza Costa
172									G	16	94			
173									G	17	86			
174	5/8992/85	Colonial Empreendimentos e Construções Ltda		resid.		52,78			G	18	78			
									G	19	70			




CEDIM

CENTRO DE DOCUMENTAÇÃO E IMAGEM INSTITUTO MULTIDISCIPLINAR - UFRRJ

REGISTRO DE IMÓVEIS

ARQUIVO DIGITALIZADO

N.º DE ORDEM	APROVAÇÃO	GUIA		LICENÇA		PRORROGADA		PLANTA ARQUIVADA		VISTORIA				OBSERVAÇÕES
		N.º	DATA	PRAZO	VÁLIDA ATÉ	REQto	VÁLIDA ATÉ	DATA	N.º	PROVISORIA		DEFINITIVA		
										REQto	DESPACHO	REQto	DESPACHO	
162	18-12-85	18922	05/3/85	3 anos	18-12-88									
163														
164														
165														
166														
167														
168														
169														
170														
171														
172														
173														
174	18-12-86	18922	05/3/86	3 anos	18-12-88									



REGISTRO DE IMÓVEIS

CENTRO DE DOCUMENTAÇÃO E IMAGEM
INSTITUTO MULTIDISCIPLINAR - UFRRJ

2649-86
05-09-86

DISTRITO 1393³ Arizimada Rua Gravata Rua La Rigo - Rua Toffis FICHA N.º 1393⁵
 LOCALIDADE 7.º Iguaçú (77.º bairro) e 13.º DSO PREFEITURA MUNICIPAL DE NOVA IGUAÇU SEMURB - DEPARTAMENTO DE URBANISMO LOGRADOURO Rua Vitalina

N.º DE ORDEM	REQUERIMENTO	NOME		ESPECIF. DA CONSTRUÇÃO	N.º DE PAVIMENTOS	AREA COBERTA	VALOR		LOTE		N.º DO PRÉDIO	SOLEIRA	ALINHAMENTO	
		PROPRIETÁRIO	CONSTRUTOR				DO M2	TOTAL	N.º	GUA-DRA			TESTADA	DATA
49	05/2965/76	Pedro Veiros	Regulização	Resid.		38,92	390,00	15.179,00	31	C	261			
50	"	"	Reg. de acréscimo	"		43,69	"	17.040,00			261		I (de ordem 1)	
51	"	"	Regulização	"		59,15	"	22.529,00			261		III	
						141,76		54.748,00					(R. Gravata Queimados)	
52	05/3138/77	Justina de Vasconcelos	Aracaju	C		55,47		9.000,00			75	0,50	12,00	
53	05/10350/78	Ely da Silva Brasil	Reg.	resid.		137,88		115.819,20	23	C	185		185	011
54	05/11565/78	Paulo Gomes da Cruz	Reg.	resid.		97,76		63.345,00	11	-	274			
55	05/5934/78	Ramon Ares Ramo	Regulização	resid.		87,86	500,00	43.930,00	5		145			I
56	"	"	"	"		68,26		34.130,00			145			II
57	"	"	"	"		67,80		33.900,00			145			III
58	"	"	"	"		81,02		40.510,00			219			fundo (Rua Vitalina)
						304,94		152.470,00						
59	05/9025/79	Marco Antonio Paulino da Silva - Adaptado/Utilitário	C			42,00		37.884,00	17		113			
														(VER ORD. 417)
60	05/12005/79	Alfuzio Felix Antonio	Adaptação Proletária	resid.		36,50	902,00	32.923,00	10	F	290			Rua Gravata (M. Couto)

Conto m.º ma. 4

1393³ Rua Gravata - Rua da Lagoa - Rua Saffus - Rua Vitálucia - D. Iguaçu (M. Bento)

1393³

N.º DE ORDEM	APROVAÇÃO	GUIA		LICENÇA		PRORROGADA		PLANTA ARQUIVADA		HISTÓRIA				OBSERVAÇÕES	
		N.º	DATA	PRAZO	VÁLIDA ATÉ	REQ.to	VÁLIDA ATÉ	DATA	N.º	REQ.to	DESPACHO	REQ.to	DESPACHO		
49	2-12-77	29699 29700	14-9-78	Regularização											
50	"			Reg de arvoredo				1978	7						
51	"			Regularização											
52	28-12-77	15849	3-1-78	3anos	28-12-80	5/5736/81	20/12/82								
53	17-11-78	35142	11-12-78		Leg.			1979	01						
54	20-12-78	37-793	23-01-79		Leg.			1979	53						
55	20/9/79				4 servid 1832/78										
56	4				4										
57	4				4										
58	11				4										
59	28/9/79	50872	19-10-79		Adaptação definitiva										
60	13-12-79	55074	07-01-80		Adap. definitiva			1980	20					OBS - TRANSF P/ LUIZ ALBERTO DOS SANTOS COME. PROC. N.º 06/31071/93.	

CENTRO DE DOCUMENTAÇÃO E IMAGEM
INSTITUTO MULTIDISCIPLINAR - UFRRJ

REGISTRO DE IMÓVEIS

DISTRITO 1393¹
 LOCALIDADE Miguel Couto

PREFEITURA MUNICIPAL DE NOVA IGUAÇU
 SEMURB - DEPARTAMENTO DE URBANISMO

FICHA N.º 1393²
 LOGRADOURO Rua Gravata

N.º DE ORDEM	REQUERIMENTO	NOME		ESPECIF. DA CONSTRUÇÃO	N.º DE PAVIMENTOS	AREA COBERTA	VALOR		LOTE		N.º DO PRÉDIO	SOLEIRA	ALINHAMENTO	
		PROPRIETÁRIO	CONSTRUTOR				DO M2	TOTAL	N.º	GUA-DRA			TESTADA	DATA
13	19743/66	Maria Joana Rodrigues	Reg.	Resid.		28,00			7		1859/2	Vitalina	E.115-62	
14	"	"	"	"		28,00			7		1859/1	"	"	
15	"	"	"	"		36,00			7		1859/3	"	"	
16	1665/69	Dulceia Francisca dos Reis	Reg.	"		48,78	20,00	980,00	4	G	15	R. Rústica	E.32-48	
17	18425/69	Pedro Duarte - Regularização		Resid.		112,50	20,00	2.250,00	33	C	281	Gravata	+	
18	2173/70	Vicente Lopes Cascaes	Reg.	"		6336	20,00	1.267,00	29	C	321	"		
19	4216/70	Nelson Roque de Oliveira		"		31,60	20,00	632,00	2		436	R. São João		
20	"	"	"	"		33,17	20,00	645,40	8		436	quintas		
21	9230/70	Amizis da Silva	Reg.	Resid.		23,45	20,00	469,00	9	C	43	Gravata (m. lombo)		
22	16604/70	Pedro Ferreira de Lima Filho	Reg.	C		55,47		448,00	768		410	0,50	19,00	
23	7461/71	Stefanos Luis Marques	Reg.	Resid.		2912	20,00	982,40	1	G	280	Gravata		
24	14730/69	Waldelino Teixeira de Oliveira		"		31,18	20,00	623,60			112	R. Vitalina (N. I)		


Coelma 1393²

1393¹

Rua Gramatã

1393¹

N.º DE ORDEM	APROVAÇÃO	GUIA		LICENÇA		PRORROGADA		PLANTA ARQUIVADA		VISTORIA				OBSERVAÇÕES	
		N.º	DATA	PF	O	VÁLIDA ATÉ	REQ.to	VÁLIDA ATÉ	DATA	N.º	PROVISÓRIA		DEFINITIVA		
											REQ to	DESPACHO	REQ to		DESPACHO
13	20.12.66	24/02	21.12.66							Resol. 1708				Art.º 2º	
14	"	"	"						"	"	"	"	"	"	
15	"	"	"						"	"	"	"	"	"	
16	25.2.69													multa n.º 3033	
17	20.11.69	8416	16.7.68					1969	337					multa n.º 5625	
18	21.5.70	15029	18.6.70					1970	143					multa n.º 8028 datado 4/69	
19	28.12.70	23603	22.1.71					1970	396					"	
20	"													"	
21	7.1.71													decreto n.º 41/69	
22	15.2.71					3 anos	15.2.74							Rua São João	
23	19.7.71													decreto n.º 41/69	
24	7.2.72													"	



Sinha Restaurada

DISTRITO... Nova Iguaçu

PREFEITURA DA CIDADE DE NOVA IGUAÇU


FICHA N.º 1393

LOCALIDADE... Miguel Couto e Nova Iguaçu

SEMURB - DEPARTAMENTO DE URBANISMO

LOGRADOURO.....

Nº da Ordem	REQUERIMENTO	NOME PROPRIETÁRIO	Especif. da Construção	Nº de Pavimentos	Área Coberta	LOTE		N.º do Prédio	RUA	
						N.º	Quadra			
61	5-1101-86	Emblema Comp. Jacob de Tota	Resid.		total de 25 unidades 1.832,00 m ²				Rua O. Joaquim e O. Sá Reps	
62	1015849186	Dilson de Oliveira Tourinho	Resid.		220,00 m ²	34	06	575	Rua Gregório	
63	"	"	"	"		"	"	"	"	"
64	"	"	"	"		"	"	"	"	"
65	"	"	"	"		"	"	"	"	"
66	"	"	"	"		"	"	"	"	"
67	1015849186	Dilson de Oliveira Tourinho	Resid.			"	"	"	"	"



CENTRO DE DOCUMENTAÇÃO E IMAGEM
INSTITUTO MULTIDISCIPLINAR - UFRJ

REGISTRO DE IMÓVEIS

ARQUIVO DIGITALIZADO

Nº da Ordem	Aprovação	GUIA		LICENÇA		PRORROGADA		VISTORIA				OBSERVAÇÕES
		N.º	Data	Prazo	Valida até	Reqº	Valida até	PROVISÓRIA		DEFINITIVA		
								Reqº	Despacho	Reqº	Despacho	
61	13/11-86	29808	10/12/86	Aprovação de Projeto e Licença P/Const. 66 meses	13-05-92	Planta Data 1987 nº01						
62	30/12/86	304250	25/12/86									
63	11	11	11									
64	11	11	11	deploração		Foi demolida pela proc. 12/126053 Quil. 14/100623645 km			09/05/14			ver ordem 431
65	11	11	11									
66	11	11	11									
67	30/12/86	304250	25/12/86									



CEDIM

CENTRO DE DOCUMENTAÇÃO E IMAGEM
INSTITUTO MULTIDISCIPLINAR - UFRJ

REGISTRO DE IMÓVEIS

Linha restaurada

R. Vitalina

DISTRITO

PREFEITURA MUNICIPAL DE NOVA IGUAÇU

FICHA Nº


LOCALIDADE Miguel Couto - Nova Iguaçu

SEMUR - DEPARTAMENTO DE URBANISMO

LOGRADOURO R. Doutor Se

N.º DE ORDEM	REQUERIMENTO	NOME		ESPECIF. DA CONSTRUÇÃO	N.º DE PAVIMENTOS	AREA COBERTA	VALOR		LOTE		N.º DO PRÉDIO	SOLEIRA	ALM. TESTADA	DATA
		PROPRIETÁRIO	CONSTRUTOR				DO M2	TOTAL	N.	GUA-DURA				
61	5-4101-86	Emblema Emp. Imob. Ltda		resid		TOTAL DE 25 UNIDADES 1.882,90 m ²								Rua O. Joaquim e Du S. Reso
62	10/5849/186	Dibem de Anjos Trindade		resid.					34	06	575			R. Anagnina
63	"	"	"	"					"	"	"	P.L		
64	"	"	"	"					"	"	"	04		ATUAL
65	"	"	"	"					"	"	"	06		585
66	"	"	"	"					"	"	"	08		Proc: 05118573190 Guia 3811039
67	"	"	"	"					"	"	"	010		

1001082



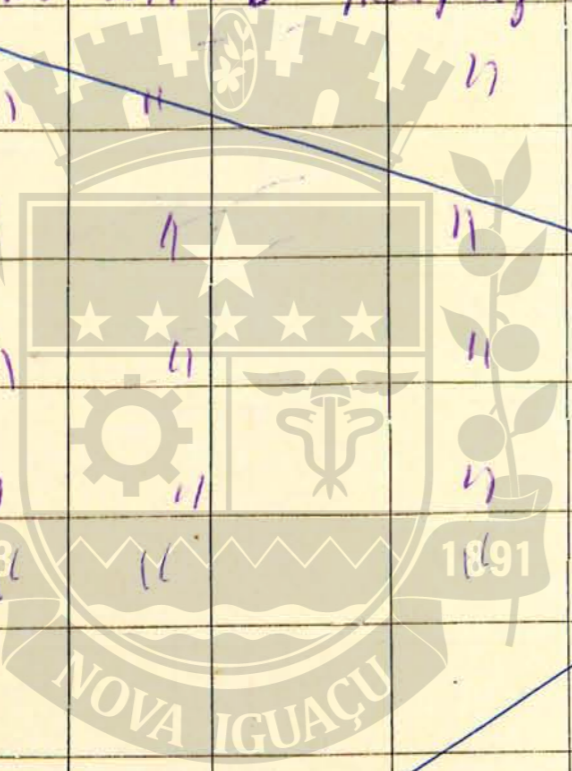
REGISTRO DE IMÓVEIS

CENTRO DE DOCUMENTAÇÃO E IMAGEM
INSTITUTO MULTIDISCIPLINAR - UFRRJ

N.º	GUIA		LICENÇA		PRORROGADA		PLANTA ARQUIVADA		VISTORIA				OBSERVAÇÕES
	N.º	DATA	PRAZO	VÁLIDA ATÉ	REQ.to	VÁLIDA ATÉ	DATA	N.º	PROVISÓRIA		DEFINITIVA		
									REQ.to	DESPACHO	REQ.to	DESPACHO	
61	13-11-86	29808	10-12-86	66 meses	13-5-92		1987	01					
62	30/12/86	304250	26/12/86	10.º	realização								
63	11	11	11	11									
64	11	11	11	11									
65	11	11	11	11									
66	11	11	11	11									
67	11	1833	11	1891									

(Aprovação de projeto e licença p/ const.)

Sai demolida pelo prec. 12/026053 Guia 14/00623645 km 09/05/14



REGISTRO DE IMOVEIS

CENTRO DE DOCUMENTAÇÃO E IMAGEM
INSTITUTO MULTIDISCIPLINAR DE PPV

28

DISTRITO

PREFEITURA MUNICIPAL DE NOVA IGUAÇU

FICHA N. 1393

LOCALIDADE

N. IGUAÇU

SEMURB DEPARTAMENTO DE URBANISMO

LOGRADOURO

Quovoras

N.º DE ORDEM	REQUERIMENTO	NOME		ESPECIF. DA CONSTRUÇÃO	N.º DE PAVIMENTOS	AREA COBERTA	VALOR		LOTE		N.º DO PRÉDIO	SOLEIRA	ALINHAMENTO	
		PROPRIETÁRIO	CONSTRUTOR				DO M2	TOTAL	N.	GUA-DRA			TESTADA	DATA
343	5-3431-86	bedonial emp.	const. lotes	resid					15	E	222			Waldin Mendes da Costa
344									1	E	117			de obra projeto de Bernanda Souza da Costa
345									2	E	125			
346									3	E	133			
347									4	E	141			
348									5	E	149			
349									6	E	157			
350									7	E	165			
351									8	E	173			X
352									9	E	181			
353									10	E	189			
354									11	E	197			





52,78 m² p/ unidade

REGISTRO DE IMÓVEIS

ACERVO DIGITAL 1700

N.º DE ORDEM	APROVAÇÃO	GUIA		LICENÇA		PRORROGADA		PLANTA ARQUIVADA		VISTORIA				OBSERVAÇÕES
		N.º	DATA	PRAZO	VÁLIDA ATÉ	REQ.to	VÁLIDA ATÉ	DATA	N.º	PROVISORIA		DEFINITIVA		
										REQ.to	DESPACHO	REQ.to	DESPACHO	
343	15-10-86	29811	10/12/86											
344														
345														
346														
347														
348														
349														
350														
351														
352														
353														
354	15-10-86	29811	10/12/86											



REGISTRO DE IMÓVEIS

DISTRITO _____

LOCALIDADE _____

PREFEITURA MUNICIPAL DE NOVA IGUAÇU


SEMURB - DEPARTAMENTO DE URBANISMO

FICHA N.º 1393

LOGRADOURO *rua Dr. São Pedro*

10

N.º DE ORDEM	REQUERIMENTO	NOME		ESPECIF. DA CONSTRUÇÃO	N.º DE PAVIMENTOS	AREA COBERTA	VALOR		LOTE		N.º DO PRÉDIO	SOLEIRA	ALINHAMENTO	
		PROPRIETÁRIO	CONSTRUTOR				DO M2	TOTAL	N.º	QUADRA			TESTADA	DATA
123	5/8992/85	Colonial Empreendimentos e Construções Ltda		resid.		52,78				12	6			rua de Vila Praxedes Manoel Pereira
124										1	65			rua Dr. São Pedro
125										29	45			
126										30	55			
127										2	5			rua de Vila Praxedes Fernando de Souza Costa
128										3	13			
129										4	21			
130										5	29			
131										6	37			
132										7	43			
133										8	51			
134										9	59			
135	5/8992/85	Colonial Empreendimentos e Construções Ltda		resid.		52,78				10	67			





CEDIN

CENTRO DE DOCUMENTAÇÃO E IMAGEM
INSTITUTO MULTIDISCIPLINAR - UFRJ

REGISTRO DE IMÓVEIS

ACERVO DIGITAL

N.º DE ORDEM	APROVAÇÃO	GUIA		LICENÇA		PRORROGADA		PLANTA ARQUIVADA		VISTORIA				OBSERVAÇÕES
		N.º	DATA	PRAZO	VÁLIDA ATÉ	REQto	VÁLIDA ATÉ	DATA	N.º	PROVISORIA		DEFINITIVA		
										REQto	DESPACHO	REQto	DESPACHO	
123	18-12-85	18922	05/3/85	3 anos	18-12-88									
124														
125														
126														
127														
128														
129														
130														
131														
132														
133														
134														
135	18-12-85	18922	05/3/85	3 anos	18-12-88									



REGISTRO DE IMÓVEIS

2649-86
09-86
05-85

DISTRITO 1º

LOCALIDADE Nova Iguaçu

baixada

PREFEITURA MUN

SEMURB - DEP

IGUAÇU

URBANISMO


LOGRADOURO

FICHA N.º 1393

rua D.ª Sei. Rego

14

N.º DE ORDEM	REQUERIMENTO	NOME		ESPECIF. DA CONSTRUÇÃO	AVI-MENTOS	TA	VALOR		LOTE		N.º DO PRÉDIO	SOLEI-RA	ALINHAMENTO	
		PROPRIETÁRIO	CONSTRUTOR				DO M2	TOTAL	N.º	QUA-DRA			TESTADA	DATA
175	5/8992/85	Colonial Empreendimentos e Construções Ltda		resid.			52,78		G	20	62			rua de Vila Projetada
176									G	21	54			
177									G	22	46			
178									G	23	38			
179									G	24	30			
180									G	25	22			
181									G	26	14			
182									G	27	6			
183									J	1	135			rua D.ª Sei. Rego
184									J	26	115			
185									J	27	125			
186									J	2	5			rua de Vila Projetada Wilson de Oliveira Costa
187	5/8992/85	Colonial Empreendimentos e Construções Ltda		resid.			52,78	000	J	3	130			




REGISTRO DE IMÓVEIS

CENTRO DE DOCUMENTAÇÃO E IMAGEM INSTITUTO MULTIDISCIPLINAR - UFRJ

DIGITALIZADO

N.º DE ORDEM	APROVAÇÃO	GUIA		LICENÇA				ANTA ARQUIVADA		VISTORIA				OBSERVAÇÕES
		N.º	DATA	PRAZO	VÁLIDA ATÉ	REQto	Vt	DATA	N.º	PROVISORIA		DEFINITIVA		
										REQto	DESPACHO	REQto	DESPACHO	
175	18-12-85	18922	05/3/85	3 anos	18-12-88									
176														
177														
178														
179														
180														
181														
182														
183														
184														
185														
186														
187	18-12-85	18922	05/3/85	3 anos	18-12-88									



CEDIM

CENTRO DE DOCUMENTAÇÃO E IMAGEM
INSTITUTO MULTIDISCIPLINAR - UFRRJ

REGISTRO DE IMÓVEIS

05 - 05
2649 - 86
08 - 09 - 86

DISTRITO

LOCALIDADE

Nova Iguaçu Paicaba

PREFEITURA MUNICIPAL DE NOVA IGUAÇU


SEMURB - DEPARTAMENTO DE URBANISMO

LOGRADOURO

FICHA N.º 1393

Vitalina

N.º DE ORDEM	REQUERIMENTO	NOME		ESPECIF. DA CONSTRUÇÃO	N.º DE PAVIMENTOS	ÁREA COBERTA	VALOR		LOTE		N.º DO PRÉDIO	SOLEIRA	ALINHAMENTO	
		PROPRIETÁRIO	CONSTRUTOR				DO M2	TOTAL	N.º	QUADRA			TESTADA	DATA
391	05/12/19198	Maria Gomez Rodrigues	sem oíd 420 a 424	Resid		38,21 m ²					185 C/VI		Vitalina	
392	5-3431/86	Colonial Emp. e Const. Ltda		resid		52,78 m ²				F G	120		R. Severanda de Souza Costa	




CEDIM
CENTRO DE DOCUMENTAÇÃO E IMAGEM
INSTITUTO MULTIDISCIPLINAR DE UERJ

REGISTRO DE IMÓVEIS

ARQUIVO DIGITALIZADO

N.º DE ORDEM	APROVAÇÃO	GUIA		LICENÇA		PRORROGADA		PLANTA ARQUIVADA		VISTORIA				OBSERVAÇÕES
		N.º	DATA	PRAZO	VÁLIDA ATÉ	REQ.to	VÁLIDA ATÉ	DATA	N.º	PROVISORIA		DEFINITIVA		
										REQ.to	DESPACHO	REQ.to	DESPACHO	
391	01/02/99	92508	26/11/97											
392	15-10-86	99831	10/12/86	9 meses e 6 meses	15-04-96			5985	526					



CEDIM
CENTRO DE DOCUMENTAÇÃO E IMAGEM
INSTITUTO MULTIDISCIPLINAR - UFRRJ

REGISTRO DE IMÓVEIS

DISTRITO _____

LOCALIDADE N. Iguaçu

PREFEITURA MUNICIPAL DE NOVA IGUAÇU


SEMURB - DEPARTAMENTO DE URBANISMO

FICHA N. 1393

LOGRADOURO D. Novas

27

N.º DE ORDEM	REQUERIMENTO	NOME		ESPECIF. DA CONSTRUÇÃO	N.º DE PAVIMENTOS	AREA COBERTA	VALOR		LOTE		N.º DO PRÉDIO	SOLEIRA	ALINHAMENTO	
		PROPRIETÁRIO	CONSTRUTOR				DO M2	TOTAL	N.	GUA-DRA			TESTADA	DATA
331	(5-3431-86) 5-3431-86		Belomai Emp. e Const. Ltda	resid					27	E	126			R. de Vila projetado Waldin Mendes da Costa
332	5/3431/86								26	E	134			
333									25	E	142			
334									24	E	150			
335									23	E	158			
336									22	E	166			
337									21	E	174			
338									20	E	182			
339									19	E	190			
340									18	E	198			
341									17	E	206			
342	5-3431-86								16	E	214			



REGISTRO DE IMÓVEIS

CENTRO DE DOCUMENTAÇÃO E IMAGEM
INSTITUTO MULTIDISCIPLINAR - UFRJ

ARQUIVO DIGITAL 1700

N.º DE ORDEM	APROVAÇÃO	GUIA		LICENÇA		PRORROGADA		PLANTA ARQUIVADA		VISTORIA				OBSERVAÇÕES
		N.º	DATA	PRAZO	VÁLIDA ATÉ	REQ.to	VÁLIDA ATÉ	DATA	N.º	PROVISÓRIA		DEFINITIVA		
										REQ.to	DESPACHO	REQ.to	DESPACHO	
331	15-10-86	29811	10/12/86											
332														
333														
334														
335														
336														
337														
338														
339														
340														
341														
342	15-10-86	29811	10/12/86											



9 meses e 6 meses

15-04-96

1985

526



CENTRO DE DOCUMENTAÇÃO E IMAGEM
INSTITUTO MULTIDISCIPLINAR - UFRRJ

REGISTRO DE IMÓVEIS

DISTRITO

LOCALIDADE

N. Iguaçu

PREFEITURA MUNICIPAL DE NOVA IGUAÇU


SEMURB - DEPARTAMENTO DE URBANISMO

FICHA N. 1393

LOGRADOURO Diversas

32


N.º DE ORDEM	REQUERIMENTO	NOME		ESPECIF. DA CONSTRUÇÃO	N.º DE PAVIMENTOS	AREA COBERTA	VALOR		LOTE		N.º DO PRÉDIO	SOLEIRA	ALINHAMENTO	
		PROPRIETÁRIO	CONSTRUTOR				DO M2	TOTAL	N.	GUA-DRA			TESTADA	DATA
391	5-3431-86	Belairal Emp.	Const. Lota	resid					20	L	174			rua de vila projetada Dilbona de Souza Costa
392									21	L	166			
393									22	L	158			
394									23	L	150			
395									24	L	142			
396									25	L	134			
397									26	L	126			
398									27	L	118			
399									28	L	110			
400									1	L	101			rua de vila projetada Wilson de O. Costa
401									2	L	109			
402									3	L	117			



CENTRO DE DOCUMENTAÇÃO E IMAGEM
INSTITUTO MULTIDISCIPLINAR - UFRJ

REGISTRO DE IMÓVEIS

N.º DE ORDEM	APROVAÇÃO	GUIA		LICENÇA		PRORROGADA		PLANTA ARQUIVADA		VISTORIA				OBSERVAÇÕES
		N.º	DATA	PRAZO	VÁLIDA ATÉ	REQ.to	VÁLIDA ATÉ	DATA	N.º	PROVISORIA		DEFINITIVA		
										REQ.to	DESPACHO	REQ.to	DESPACHO	
391	15-10-86	29811	10/12/86											
392														
393														
394														
395														
396														
397														
398														
399														
400														
401														
402	15-10-86	29811	10/12/86											



9 anos e 6 meses

15-04-96

1985

526

REGISTRO DE IMÓVEIS

CENTRO DE DOCUMENTAÇÃO E IMAGEM
INSTITUTO MULTIDISCIPLINAR UFRJ


26

DISTRITO _____
LOCALIDADE N. Squaçu

PREFEITURA MUNICIPAL DE NOVA IGUAÇU
SEMURB DEPARTAMENTO DE URBANISMO

FICHA N. 1393
LOGRADOURO Diversas


N.º DE ORDEM	REQUERIMENTO	NOME		ESPECIF. DA CONSTRUÇÃO	N.º DE PAVIMENTOS	AREA COBERTA	VALOR		LOTE		N.º DO PRÉDIO	SOLEIRA	ALINHAMENTO	
		PROPRIETÁRIO	CONSTRUTOR				DO M2	TOTAL	N.	GUA-DRA			TESTADA	DATA
(319) 319	5-3431-86	Colonial Emp. e Const. Ltda		resid					11	B	183			n. de vila projetada Walden Mendes da Costa
320									12	B	191			
321									13	B	199			
322									14	B	207			
323									15	B	215			
324									16	B	223			
325									17	B	231			
326									18	B	239			
327									19	B	247			
328									20	B	255			
329									21	B	263			
330	5-3431-86			resid					28	E	118			



REGISTRO DE IMÓVEIS

CENTRO DE DOCUMENTAÇÃO E IMAGEM
INSTITUTO MULTIDISCIPLINAR

N.º DE ORDEM	APROVAÇÃO	GUIA		LICENÇA		PRORROGADA		PLANTA ARQUIVADA		VISTORIA				OBSERVAÇÕES
		N.º	DATA	PRAZO	VÁLIDA ATÉ	REQ.to	VÁLIDA ATÉ	DATA	N.º	REQ.to	DESPACHO	REQ.to	DESPACHO	
319	15-10-86	29811	10-12-86											
320														
321														
322														
323														
324														
325														
326														
327														
328														
329														
330	15-10-86	29811	10-12-86											



9 aulas e 6 meses

15-04-96

1985

526

REGISTRO DE IMÓVEIS


CENTRO DE DOCUMENTAÇÃO E IMAGEM
INSTITUTO MULTIDISCIPLINAR UFRRJ

DISTRITO _____
 LOCALIDADE N. IGUAÇU

PREFEITURA MUNICIPAL DE NOVA IGUAÇU
 SEMURB - DEPARTAMENTO DE URBANISMO

FICHA N.º 1393 (29)
Quersas


N.º DE ORDEM	REQUERIMENTO	NOME		ESPECIF. DA CONSTRUÇÃO	N.º DE PAVIMENTOS	AREA COBERTA	VALOR		LOTE		N.º DO PRÉDIO	SOLEIRA	ALINHAMENTO	
		PROPRIETÁRIO	CONSTRUTOR				DO M2	TOTAL	N.	GUA-DRA			TESTADA	DATA
355	5-3431-86	Colonial Emp. e Const. Ltda		resid					12	E	205			n. de vila projetada Fernanda Sousa da Costa
356									13	E	213			
357									14	E	221			
358									15	H	222			
359									16	H	214			
360									17	H	206			
361									18	H	198			
362									19	H	190			
363									20	H	182			
364									21	H	174			
365									22	H	166			
366									23	H	158			



52,78 m² p/ unidade

REGISTRO DE IMÓVEIS

N.º DE ORDEM	APROVAÇÃO	GUIA		LICENÇA		PRORROGADA		PLANTA ARQUIVADA		VISTORIA				OBSERVAÇÕES
		N.º	DATA	PRAZO	VÁLIDA ATÉ	REQ.to	VÁLIDA ATÉ	DATA	N.º	PROVISORIA		DEFINITIVA		
										REQ.to	DESPACHO	REQ.to	DESPACHO	
355	15-10-86	29811	10/12/86											
356														
357														
358														
359														
360														
361														
362														
363														
364														
365														
366	15-10-86	29811	10/12/86											



9 anos e 6 meses
15-04-96

1985
526

ARQUIVO DIGITALIZADO
REGISTRO DE IMÓVEIS

CENTRO DE DOCUMENTAÇÃO E IMAGEM
INSTITUTO MULTIDISCIPLINAR - UFRRJ

DISTRITO

PREFEITURA MUNICIPAL DE NOVA IGUAÇU

FICHA N. 1393


LOCALIDADE

N. Iguaçu

SEMURB - DEPARTAMENTO DE URBANISMO

LOGRADOURO Diversos

N.º DE ORDEM	REQUERIMENTO	NOME		ESPECIF. DA CONSTRUÇÃO	N.º DE PAVIMENTOS	AREA COBERTA	VALOR		LOTE		N.º DO PRÉDIO	SOLEIRA	ALINHAMENTO	
		PROPRIETÁRIO	CONSTRUTOR				DO M2	TOTAL	N.	GUA-DRA			TESTADA	DATA
307	5/3734/86	Colonial Emp. Const. Ltda		resid		52,78			8	m	277			Rua de Vila Projectada Wilson de Oliveira Costa
308	"	"	"	"	"	52,78			9	m	285			
309	"	"	"	"	"	52,78			10	m	293			
310	"	"	"	"	"	52,78			11	m	301			
311	"	"	"	"	"	52,78			12	m	309			
x 312	5/3734/86	Colonial Emp. e Const. Ltda		resid		52,78			13	m	317			
313	5/3431/86					52,78			5	B	135			R. de Vila Projectada Waldemar Mendes da Costa
314						52,78			6	B	143			
315						52,78			7	B	151			
316						52,78			8	B	159			
317						52,78			9	B	167			
318	5/3431/86					52,78			10	B	175			



REGISTRO DE IMÓVEIS

CENTRO DE DOCUMENTAÇÃO E IMAGEM
INSTITUTO MULTIDISCIPLINAR

N.º DE ORDEM	APROVAÇÃO	GUIA		LICENÇA		PRORROGADA		PLANTA ARQUIVADA		VISTORIA				OBSERVAÇÕES
		N.º	DATA	PRAZO	VÁLIDA ATÉ	REQ.to	VÁLIDA ATÉ	DATA	N.º	PROVISORIA		DEFINITIVA		
										REQ.to	DESPACHO	REQ.to	DESPACHO	
307	15-10-86	29812	10-12-86											
308	15-10-86	29812	10-12-86											
309	"	"	"											
310	"	"	"											
311	"	"	"											
x 312	15-10-86	29812	10-12-86											
313	15-10-86	833												
314														
315														
316		29811	10-12-86											
317														
318	15-10-86													

9 anos e 6 meses

15-04-96

1985

526

833

1891

(TOTAL P/AS 101 UNIDADES)

9 anos e 6 meses

15-04-96

1985

526

REGISTRO DE IMOVEIS

CENTRO DE DOCUMENTAÇÃO E IMAGEM
INSTITUTO MULTIDISCIPLINAR - UFRJ

DISTRITO 10

LOCALIDADE Nova Iguaçu - Caiobas

PREFEITURA MUNICIPAL DE NOVA IGUAÇU


SEMURB - DEPARTAMENTO DE URBANISMO

FICHA N.º 1393

LOGRADOURO rua D.º São Pedro

(9)

N.º DE ORDEM	REQUERIMENTO	NOME		ESPECIF. DA CONSTRUÇÃO	N.º DE PAVIMENTOS	AREA COBERTA	VALOR		LOTE		N.º DO PRÉDIO	SOLEIRA	ALINHAMENTO	
		PROPRIETÁRIO	CONSTRUTOR				DO M2	TOTAL	N.º	QUADRA			TESTADA	DATA
110	518992/185	Colonial Empreendimentos e Construções Ltda		resid.		5278			P	9	16			rua de Vila Projetada Patricia Cristina
111									P	10	8		11	11
112									Q	1	427			rua Dona Joaquina
113									Q	2	437			
114									Q	3	447			
115									Q	4	5			rua de Vila Projetada Rosa Rodrigues Martins
116									Q	5	13			
117									Q	6	21			
118									Q	7	212			rua de Vila Projetada Wilson de Oliveira Costa
119									Q	8	202			
120									Q	9	192			
121									Q	10	22			rua de Vila Projetada Manoel Pereira
122	518992/185	Colonial Empreendimentos e Construções Ltda		resid.		5278			Q	11	14			11




REGISTRO DE IMÓVEIS

CENTRO DE DOCUMENTAÇÃO E IMAGEM
INSTITUTO MULTIDISCIPLINAR - UFRJ

ARQUIVO DIGITAL

N.º DE ORDEM	APROVAÇÃO	GUIA		LICENÇA		PRORROGADA		PLANTA ARQUIVADA		VISTORIA				OBSERVAÇÕES
		N.º	DATA	PRAZO	VÁLIDA ATÉ	REQto	VÁLIDA ATÉ	DATA	N.	PROVISORIA		DEFINITIVA		
										REQto	DESPACHO	REQto	DESPACHO	
110	18-12-85	18922	05/3/85	3 anos	18-12-88									
111														
112														
113														
114														
115														
116														
117														
118														
119														
120														
121														
122	18-12-85	18922	05/3/85	3 anos	18-12-88									



CEDIM
CENTRO DE DOCUMENTAÇÃO E IMAGEM
INSTITUTO MULTIDISCIPLINAR - UFRRJ

REGISTRO DE IMÓVEIS

98-2649-86
98-6492-50
05-09-86

DISTRITO 1º

LOCALIDADE Nova Iguaçu *baixada*

PREFEITURA MUNICIPAL DE NOVA IGUAÇU


SEMURB - DEPARTAMENTO DE URBANISMO

FICHA N.º 1393

LOGRADOURO *rua Dr. São Rêgo*

(32)

N.º DE ORDEM	REQUERIMENTO	NOME		ESPECIF. DA CONSTRUÇÃO	N.º DE PAVIMENTOS	AREA COBERTA	VALOR		LOTE		N.º DO PRÉDIO	SOLEIRA	ALINHAMENTO	
		PROPRIETÁRIO	CONSTRUTOR				DO M2	TOTAL	N.º	QUADRA			TESTADA	DATA
149	518992/185	<i>Colonial Empreendimentos e Construções Ltda</i>		<i>resid.</i>	<i>52,78</i>					<i>D</i>	<i>24</i>	<i>42</i>	<i>rua de Vila Projectada</i>	
150										<i>D</i>	<i>25</i>	<i>34</i>	<i>Waldin Mendes da Costa</i>	
151										<i>D</i>	<i>26</i>	<i>26</i>		
152										<i>D</i>	<i>27</i>	<i>18</i>		
153										<i>D</i>	<i>28</i>	<i>10</i>		
154										<i>G</i>	<i>1</i>	<i>105</i>	<i>rua Dr. São Rêgo</i>	
155										<i>G</i>	<i>28</i>	<i>85</i>		
156										<i>G</i>	<i>29</i>	<i>95</i>		
157										<i>G</i>	<i>2</i>	<i>5</i>	<i>rua de Vila Projectada</i> <i>Deborah de Souza Costa</i>	
158										<i>G</i>	<i>3</i>	<i>13</i>		
159										<i>G</i>	<i>4</i>	<i>21</i>		
160										<i>G</i>	<i>5</i>	<i>29</i>		
161	518992/185	<i>Colonial Empreendimentos e Construções Ltda</i>		<i>resid.</i>	<i>52,78</i>					<i>G</i>	<i>6</i>	<i>37</i>		




CEDIN

CENTRO DE DOCUMENTAÇÃO E IMAGEM
INSTITUTO MULTIDISCIPLINAR

REGISTRO DE IMÓVEIS

ACERVO DIGITAL

N.º DE ORDEM	APROVAÇÃO	GUIA		LICENÇA		PRORROGADA		PLANTA ARQUIVADA		VISTORIA				OBSERVAÇÕES
		N.º	DATA	PRAZO	VÁLIDA ATÉ	REQto	VÁLIDA ATÉ	DATA	N.º	PROVISORIA		DEFINITIVA		
										REQto	DESPACHO	REQto	DESPACHO	
149	18-12-85	18922	05/3/85	3 anos	18-12-88									
150														
151														
152														
153														
154														
155														
156														
157														
158														
159														
160														
161	18-12-85	18922	05/3/88	3 anos	18-12-88									



CEDIM
CENTRO DE DOCUMENTAÇÃO E IMAGEM
INSTITUTO MULTIDISCIPLINAR - UFRRJ

REGISTRO DE IMÓVEIS

05-2649-86
05-09-86

DISTRITO

PREFEITURA MUNICIPAL DE NOVA IGUAÇU

FICHA N. 1393

LOCALIDADE

N. IGUAÇU


SEMURB - DEPARTAMENTO DE URBANISMO

LOGRADOURO

Diversas

N.º DE ORDEM	REQUERIMENTO	NOME		ESPECIF. DA CONSTRUÇÃO	N.º DE PAVIMENTOS	AREA COBERTA	VALOR		LOTE		N.º DO PRÉDIO	SOLEIRA	ALINHAMENTO	
		PROPRIETÁRIO	CONSTRUTOR				DO M2	TOTAL	N.	GUA-DRA			TESTADA	DATA
379	5-3431-86	Colonial Emp. e Const. Ltda		mad					8	H	165			rua de vila prof. da D. Helena de Souza Costa
380									9	H	173			
381									10	H	181			
382									11	H	189			
383									12	H	197			
384									13	H	205			
385									14	H	213			
386									15	L	214			
387									16	L	206			
388									17	L	198			
389									18	L	190			
390									19	L	182			


52,78m² p/unidade



REGISTRO DE IMÓVEIS

ARQUIVO DIGITAL

N.º DE ORDEM	APROVAÇÃO	GUIA		LICENÇA		PRORROGADA		PLANTA ARQUIVADA		VISTORIA				OBSERVAÇÕES
		N.º	DATA	PRAZO	VÁLIDA ATÉ	REQ.to	VÁLIDA ATÉ	DATA	N.º	PROVISORIA		DEFINITIVA		
										REQ.to	DESPACHO	REQ.to	DESPACHO	
379	15.10-86	29811	10/12/86											
380														
381														
382														
383														
384														
385														
386														
387														
388														
389														
390	15-10-86	29811	10/12/86											



9 anos e 6 meses

15-04-96

1985
526

REGISTRO DE IMÓVEIS

CENTRO DE DOCUMENTAÇÃO E IMAGEM
INSTITUTO MULTIDISCIPLINAR - UFRRJ

DISTRITO 12

LOCALIDADE N. Iguaçu


PREFEITURA MUNICIPAL DE NOVA IGUAÇU

SEMURB - DEPARTAMENTO DE URBANISMO

FICHA N. 1393

LOGRADOURO Quintas


N.º DE ORDEM	REQUERIMENTO	NOME		ESPECIF. DA CONSTRUÇÃO	N.º DE PAVI-MENTOS	AREA COBERTA	VALOR		LOTE		N.º DO PRÉDIO	SOLEI-RA	ALINHAMENTO	
		PROPRIETÁRIO	CONSTRUTOR				DO M2	TOTAL	N.	GUA-DRA			TESTADA	DATA
259	5/3734/86	Rodrigo Temp e Const. Ltda		resid					12	F	325			Rua de Vila Própria Fernanda de Sousa Costa
260									13	F	333			
261									14	I	334			
262									15	I	326			
263									16	I	318			
264									17	I	310			
265									18	I	302			
266									19	I	294			
267									20	I	286			
268									21	I	278			
269									22	I	270			
270	5/3734/86								23	I	262			



REGISTRO DE IMÓVEIS

CENTRO DE DOCUMENTAÇÃO E IMAGEM
INSTITUTO MULTIDISCIPLINAR - UFRJ

N.º DE ORDEM	APROVAÇÃO	GUIA		LICENÇA		PRORROGADA		PLANTA ARQUIVADA		VISTORIA				OBSERVAÇÕES
		N.º	DATA	PRAZO	VÁLIDA ATÉ	REQ.to	VÁLIDA ATÉ	DATA	N.º	PROVISORIA		DEFINITIVA		
										REQ.to	DESPACHO	REQ.to	DESPACHO	
259	15-10-86	29812	10-12-86											
260														
261														
262														
263														
264														
265														
266														
267														
268														
(269)														
269														
270	15-10-86	29812	10-12-86											



9 anos e 6 meses
15-4-96

1985
526

REGISTRO DE IMÓVEIS

CENTRO DE DOCUMENTAÇÃO E IMAGEM
INSTITUTO MULTIDISCIPLINAR - UFRJ

DISTRITO

LOCALIDADE

1º
N. Siquere

PREFEITURA MUNICIPAL DE NOVA IGUAÇU


SEMURB - DEPARTAMENTO DE URBANISMO

FICHA N. 1393

LOGRADOURO Diversas

(19)

N.º DE ORDEM	REQUERIMENTO	NOME		ESPECIF. DA CONSTRUÇÃO	N.º DE PAVIMENTOS	AREA COBERTA	VALOR		LOTE		N.º DO PRÉDIO	SOLEIRA	ALINHAMENTO	
		PROPRIETÁRIO	CONSTRUTOR				DO M2	TOTAL	N.	GUA-DRA			TESTADA	DATA
235	5/3734/86	Colonial Emp. e Const.	lotes	resid					14	F	334			Rua de S. Lázaro Projeto da Waldin Mendes da Costa
236									15	F	326			
237									16	F	318			
238						52,78 m²			17	F	310			
239									18	F	302			
240									19	F	294			
241									20	F	286			
242									21	F	278			
243									22	F	270			
244									23	F	262			
245									24	F	254			
246	5/3734/86								25	F	246			




REGISTRO DE IMÓVEIS

CENTRO DE DOCUMENTAÇÃO E IMAGEM INSTITUTO MULTIDISCIPLINAR - UFRJ

ARQUIVO DIGITALIZADO

N.º DE ORDEM	APROVAÇÃO	GUIA		LICENÇA		PRORROGADA		PLANTA ARQUIVADA		VISTORIA				OBSERVAÇÕES
		N.º	DATA	PRAZO	VÁLIDA ATÉ	REQ.to	VÁLIDA ATÉ	DATA	N.º	PROVISORIA		DEFINITIVA		
										REQ.to	DESPACHO	REQ.to	DESPACHO	
235	15-10-86	29812	10-12-86											
236														
237														
238														
239														
240														
241														
242														
243														
244														
245														
246	15-10-86	29812	10-12-86											



9 anos e 6 meses

15-11-92

1985

526

CENTRO DE DOCUMENTAÇÃO E IMAGEM
INSTITUTO MULTIDISCIPLINAR - UFRJ

REGISTRO DE IMÓVEIS

23

DISTRITO

FICHA N. 1393

LOCALIDADE

Nova Iguaçu

SE

URBANISMO

LOGRADOURO

Diversas


N.º DE ORDEM	REQUERIMENTO	NOME		ESPEC. CONSTRUÇÃO	VALOR			LOTE		N.º DO PRÉDIO	SOLEIRA	ALINHAMENTO	
		PROPRIETÁRIO	CONSTRUTOR		TA	DO M2	TOTAL	N.	GUA-DRA			TESTADA	DATA
283	5/3734/86	Colonial Emp e Const. lotes		resid				10	I	301		Rua de Vila Projetada	
284								11	I	309		Cidade de Santa Rosa	
285								12	I	317			
286								13	I	325			
287								14	M	326			
288								15	M	318			
289								16	M	310			
290								17	M	302			
291								18	M	294			
292								19	M	286			
293								20	M	278			
294	5/3734/86							21	M	270			



REGISTRO DE IMÓVEIS

CENTRO DE DOCUMENTAÇÃO E IMAGEM INSTITUTO MULTIDISCIPLINAR DE PESQUISA

N.º DE ORDEM	APROVAÇÃO	GUIA		LICENÇA		PROG		HISTÓRIA				OBSERVAÇÕES	
		N.º	DATA	PRAZO	VÁLIDA ATÉ	REG.º	VÁL.	N.	REQ.º	DESPACHO	REQ.º		DESPACHO
283	15-10-86	29812	10-12-86										
284													
285													
286													
287													
288													
289													
290													
291													
292													
293													
294	15-10-86	29812	10-12-86										



9 anos e 6 meses

15-04-96

1985

526

REGISTRO DE IMÓVEIS

CENTRO DE DOCUMENTAÇÃO E IMAGEM
INSTITUTO MULTIDISCIPLINAR - UFRRJ


DISTRITO 1º
 LOCALIDADE N. Iguaçu

PREFEITURA MUNICIPAL DE NOVA IGUAÇU
 SEMURB - DEPARTAMENTO DE URBANISMO

FICHA N.º 1393
98
 LOGRADOURO Ovenas


N.º DE ORDEM	REQUERIMENTO	NOME		ESPECIF. DA CONSTRUÇÃO	N.º DE PAVIMENTOS	ÁREA COBERTA	VALOR		LOTE		N.º DO PRÉDIO	SOLEIRA	ALINHAMENTO	
		PROPRIETÁRIO	CONSTRUTOR				DO M2	TOTAL	N.	GUA-DRA			TESTADA	DATA
223	5/3734/86	Bolehnial Emp. e Const. Ltda		resid					3	B	119			Rua de Vila Projeçada Waldir Mendes da Costa
224									4	B	127			
225									1	C	279			
226									2	C	287			
227									3	C	295			
228									4	C	303			
229									5	C	311			
230									6	C	319			
231									7	C	327			
232									8	C	335			
233									9	C	343			
234	5/3734/86								10	C	351			

área por unidade 52,78 m²



REGISTRO DE IMÓVEIS

N.º DE ORDEM	APROVAÇÃO	GUIA		LICENÇA		PRORROGADA		PLANTA ARQUIVADA		VISTORIA				OBSERVAÇÕES
		N.º	DATA	PRAZO	VÁLIDA ATÉ	REQ.to	VÁLIDA ATÉ	DATA	N.º	PROVISÓRIA		DEFINITIVA		
										REQ.to	DESPACHO	REQ.to	DESPACHO	
223	15-10-86	29812	10-12-86											
224														
225														
226														
227														
228														
229														
230														
231														
232														
233														
234	15-10-86	29812	10-12-86											



9 anos e 6 meses
15-4-96

1985

526

REGISTRO DE IMOVEIS

CENTRO DE DOCUMENTAÇÃO E IMAGEM
INSTITUTO MULTIDISCIPLINAR - UFRRJ

DISTRITO 1393

LOCALIDADE Nova Iguaçu

PREFEITURA MUNICIPAL DE NOVA IGUAÇU
SEMURB - DEPARTAMENTO DE URBANISMO

Rua São Rego

LOGRADOURO Rua Vitalina

FICHÂ N.º 1393

N.º DE ORDEM	REQUERIMENTO	NOME		ESPECIF. DA CONSTRUÇÃO	N.º DE PAVIMENTOS	AREA COBERTA	VALOR		LOTE		N.º DO PRÉDIO	SOLEIRA	ALINHAMENTO	
		PROPRIETÁRIO	CONSTRUTOR				DO M2	TOTAL	N.º	GUADRA			TESTADA	DATA
37	4535/73	José Azevedo	Regularização	Resid.		5607		4.206,00			229 d I			
38	"	"	"	"		5607 168,21		4.206,00 12.618,00			229 d III			
39	5694/73	Walmir Vicarone dos Reis	Regularização	Resid.		47,70	40,00	1.908,00	4		127	R. Vitalina		
40	21947/74	José Santana Barros		C		60,00	-	4.500,00	7	12	113	0,50	12,00	
41	15027/73	Dandorina Rodrigues	Reg.	Resid.	⊕	36,99	40,00	1479,60	3892	122	276	R. São Rego		
42	17713/75	Suzorinha Franciska de Jesus		Resid.		32,50	40,00	1.300,00	19	G	728	R. Vitalina		
43	05/3337/76	Luiza Maria de Souza		Resid.		48,33	300,00	14.489,00	4	F	126	R. Gravata		
44	4171/75	Carlos Copello		Resid.		50,00	40,00	2.000,00	9	A	194	R. São Rego		
45	"	"		Resid.		89,37	"	3.574,80	9	A	194 d II	"	"	
46	"	"		Resid.		"	"	5.574,20	9	A	194 d III	"	"	
47	3605/76	Gualdo Ferreira da Silva	Reg.	Resid.		66,86		20.058,00	2	G	137	R. Gravata		
48	05-1245-80	Paulo pereira Mendes		Res. IL		115,60		144.153,20	25	-	227	VITALINA		

Continua 1393

1393² Rua = Gravata - Rua = São Pedro - Rua Vifaluna Nova Iguaçu

1393²

N.º DE ORDEM	APROVAÇÃO	GUIA		LICENÇA		PRORROGADA		PLANTA ARQUIVADA		VISTORIA				OBSERVAÇÕES
		N.º	DATA	PRAZO	VÁLIDA ATÉ	REQ.to	VÁLIDA ATÉ	DATA	N.º	PROVISÓRIA		DEFINITIVA		
										REQ to	DESPACHO	REQ to	DESPACHO	
37	34.4.73													
38	"													
39	13.9.73	2142	26.9.73					1973	309					(Transf. R. 520/76 Hilton Martins Outra - Guia 41.488/76
40	14.1.75	23491	1.4.75	1ano	14.1.76	05/1822/76	14.1.78							
41	14.4.75	42198	13.7.76					1975	552					
42	13.10.75													
43	28.11.76	52316	24.12.76					1976	453					
44														
45	10/2/77	54424	10/2/77					1977	19					
46	10/2/77	54424	10/2/77											
47	14.3.72													
48	08.04.80	59.648	13/4/80					1981	181					

CENTRO DE DOCUMENTAÇÃO E IMAGEM
INSTITUTO MULTIDISCIPLINAR - UFRRJ

REGISTRO DE IMÓVEIS

DISTRITO

LOCALIDADE

N.º GUACU

MUNICIPAL DE NOVA IGUAÇU

EMURB

DEPARTAMENTO

URBANISMO

LOGRADOURO

Divorce


N.º DE ORDEM	REQUERIMENTO	NOME		ESPECIF. DA CONSTRUÇÃO	N.º DE PAVIMENTOS	AREA COBERTA	VALOR		LOTE		N.º DO PREDIO	SOLEIRA	ALINHAMENTO
		PROPRIETARIO	CONSTRUTOR				M2	TOTAL	N.	GUA-DRA			
367	5-3431-86	Colonial Emp. e Const. Ltda		ruid					24	H	150		rua de vila projetada. Fernando Souza Costa
368									25	H	142		
369									26	H	134		
370									27	H	126		
371									* 28	H	118		
372									1	H	109		rua de vila projetada. Debora de Souza Costa
373									2	H	117		
374									3	H	125		
375									4	H	133		
376									5	H	141		
377									6	H	149		
378									7	H	157		



REGISTRO DE IMOVEIS

CENTRO DE DOCUMENTAÇÃO E IMAGEM
INSTITUTO MULTIDISCIPLINAR - UFRRJ

N.º	GUIA		LICENÇA		N.º	VÁLIDA ATÉ	DATA	N.º	REC. Nº	VISTORIA		OBSERVAÇÕES
	N.º	DATA	PRAZO	VÁLIDA ATÉ						PROVISÓRIA	DEFINITIVA	
367	15-10-86	29811	10/12/86									
368												
369												
370												
371												
372												
373												
374												
375												
376												
377												
378	15-10-86	29811	10/12/86									



caminho a covas 9

15-04-96

1985

526

REGISTRO DE IMÓVEIS

CENTRO DE DOCUMENTAÇÃO E IMAGEM
INSTITUTO MULTIDISCIPLINAR - UFRRJ

DISTRITO.....

¹⁰
Nova Iguaçu

PREFEITURA DA CIDADE DE NOVA IGUAÇU
SEMURB - DEPARTAMENTO DE URBANISMO

FICHA N.º

1393

LOCALIDADE.....

LOGRADOURO.....

Nº da Ordem	REQUERIMENTO	NOME PROPRIETÁRIO	Especif. da Construção	Nº de Pavimentos	Área Coberta	LOTE		N.º do Prédio	RUA
						N.º	Quadra		
414	10/285467	LEONCIO ALVES DE MACEDO	RESIDENCIA		158,70m ²	4	12	76 0/1	AV. DR. SALES TEIXEIRA
415	"	"	"		60,80m ²	"	11	76 0/2	"
416	"	"	"		219,21m ²	"	11	76 0/3	"
417	11/011905	JERRY COELHO DA SILVA	RESID.		N/C			173	DR. SALLES TEIXEIRA
418	"	"	"		13,71m ²			173 0/1	"
419	"	"	"		14,28m ²			173 0/2	"
420	12/035583	Antonio Rodrigues Portella	Resid.		2,12m ²	07	-	183	Rua Vitalina
421	12/035588	Antonio Rodrigues Portella	Resid.		26,08m ²	07	-	185 C I	Rua Vitalina
422	12/035588	Antonio Rodrigues Portella	Resid.		26,08m ²	07	-	185 C III	Rua Vitalina
423	12/035588	Antonio Rodrigues Portella	Resid.		18,08m ²	07	-	185 C V	Rua Vitalina
424	12/035588	Antonio Rodrigues Portella	Resid.		15,87m ²	07	-	185 C VI	Rua Vitalina
425	14/001460	(Sebastião Ferraz de Lacerda) S.F. de Lacerda, Serviços de Const. Civil	Resid.		81,65m ²	42	-	204	Rua Vitalina / Vila São Luiz
426	14/001460	S.F. de Lacerda, Serviços de Const. Civil	Resid.		81,65m ²	42	-	204 casa 1	"

RETIFICADO P/ ESPOJO DE
GLEMENTE GOMES RODRIGUES
CONFORME PROC. 12/035587

SEMURB/M/13, 14, 15, 13914

CENTRO DE DOCUMENTAÇÃO E IMAGEM
INSTITUTO MULTIDISCIPLINAR - UFRJ

REGISTRO DE IMÓVEIS

Nº da Ordem	Aprovação	GUIA		LICENÇA		PRORROGADA		VISTORIA				OBSERVAÇÕES
		N.º	Data	Prazo	Valida até	Reqº	Valida até	PROVISÓRIA		DEFINITIVA		
								Reqº	Despacho	Reqº	Despacho	
414	05/04/11	2010/0108 3779	22/11/10		LEGALIZAÇÃO							
415	11	11	11	11	11							
416	11	11	11	11	11							
417	11/09/11	FOI DEMOLIDO COM AÇÃO DO TEMPO 2011/0130			DEMOLIÇÃO DE IMÓVEL NÃO LEGALIZADO							
418	h	0162	18/07/14	h	h	h	h	h	h	h	h	h
419	h	2011/0143 02164	18/07/14	h	h	h	h	h	h	h	h	h
420	31/08/12	12100848212	29/08/12		Legalização de Acúscimo							
421	31/08/12	12100848257	29/08/12		Legalização de Acúscimo							
422	31/08/12	12100848333	29/08/12		Legalização de Acúscimo							
423	31/08/12	12100848333	29/08/12		Legalização de Acúscimo							
424	31/08/12	12100848365	29/08/12		Legalização de Acúscimo							
425	17/07/14	14100995108001	17/11/14		Legalização de 06 unidades residenciais.							
426	17/07/14	14100995118005	17/11/14	h	h	h	h	h	h	h	h	h

CENTRO DE DOCUMENTAÇÃO E IMAGEM
INSTITUTO MULTIDISCIPLINAR - UFRRJ

REGISTRO DE IMÓVEIS

DISTRITO 1º

LOCALIDADE Nova Iguaçu

PREFEITURA MUNICIPAL DE NOVA IGUAÇU
SEMURB - DEPARTAMENTO DE URBANISMO

FICHA N.º 1393
LOGRADOURO R. Dr. Sá Rago

(17)

N.º DE ORDEM	REQUERIMENTO	NOME		ESPECIF. DA CONSTRUÇÃO	N.º DE PAVIMENTOS	ÁREA COBERTA	VALOR		LOTE		N.º DO PRÉDIO	SOLEIRA	ALINHAMENTO	
		PROPRIETÁRIO	CONSTRUTOR				DD M2	TOTAL	N.º	QUADRA			TESTADA	DATA
210	05-3734-86	Colonial Emp. e Const. Ltda.		resid					1	A	5		R. de S. B. Prófeta Waldin	
211									2	A	13		Mendes da Costa	
212									3	A	21			
213									4	A	29			
214									5	A	37			
215									6	A	43			
216									7	A	51			
217									8	A	59			
218									9	A	67			
219									10	A	75			
220									11	A	83			
221									1	B	103			
222	05/3737/86								2	B	111			



REGISTRO DE IMÓVEIS

CENTRO DE DOCUMENTAÇÃO E IMAGEM
INSTITUTO MULTIDISCIPLINAR - UFRJ

N.º DE ORDEM	APROVAÇÃO	GUIA		LICENÇA		PRORROGADA		PLANTA ARQUIVADA		VISTORIA				OBSERVAÇÕES
		N.º	DATA	PRAZO	VÁLIDA ATÉ	REQto	VÁLIDA ATÉ	DATA	N.º	PROVISORIA		DEFINITIVA		
										REQto	DESPACHO	REQto	DESPACHO	
210	15-10-86	29812	10-12-86											
211														
212														
213														
214														
215														
216														
217														
218														
219														
220														
221														
222	15-10-86	29812	10-12-86											



(TOTAL DAS 103 UNIDADES)
9 andas e 6 anexos

15-4-96

1985

526

CENTRO DE DOCUMENTAÇÃO E IMAGEM
INSTITUTO MULTIDISCIPLINAR - UFRRJ

REGISTRO DE IMOVEIS

DISTRITO

LOCALIDADE

N. IGUAÇU

1393

PREFEITURA MUNICIPAL DE NOVA IGUAÇU

SEMURB - DEPARTAMENTO DE URBANISMO

FICHA N.

LOG. ADOURO Dinosa's

N.º DE ORDEM	REQUERIMENTO	NOME		ESPECIF. DA CONSTRUÇÃO	N.º DE PAVIMENTOS	AREA COBERTA	VALOR		LOTE		N.º DO PRÉDIO	SOLEIRA	ALINHAMENTO	
		PROPRIETÁRIO	CONSTRUTOR				DO M2	TOTAL	N.	GUA-DRA			TESTADA	DATA
403	5-3431-86	Belanal Emp. e Const.	Lotada	Asf					4	L	125			rua de vila projetada Wilson de Oliveira Costa
404									5	L	133			
405									6	L	141			
406									7	L	149			
7									8	L	157			
8									9	L	165			
409									10	L	173	X		
410									11	L	181			
411									12	L	189			
412									13	L	197			
413	5-3431-86								14	L	205			



52,78 m² p/umidade

REGISTRO DE IMÓVEIS

N.º DE ORDEM	APROVAÇÃO	GUIA		LICENÇA		PROPAGANDA		PLANTA ARQUIVADA		VISTORIA				OBSERVAÇÕES
		N.º	DATA	PRAZO	VÁLIDA ATÉ	REQ.to	V. DA ATÉ	DATA	N.º	PROVISORIA		DEFINITIVA		
										REQ.to	DESPACHO	REQ.to	DESPACHO	
403	15-10-86	29811	10/12/86											
404														
405														
406														
407														
408														
409														
410														
411														
412														
413	15-10-86	29811	30/12/86											


9 meses e 6 meses

15-04-96

1985

526

833



REGISTRO DE IMOVEIS

DISTRITO

1º

PREFEITURA MUNICIPAL DE NOVA IGUAÇU

FICHA N. 1393

LOCALIDADE

N. Iguaçu

SEMURB - DEPARTAMENTO DE URBANISMO

LOGRADOURO Diversos


N.º DE ORDEM	REQUERIMENTO	NOME		ESPECIF. DA CONSTRUÇÃO	N.º DE PAVIMENTOS	ÁREA COBERTA DO M2	VALOR		LOTE		N.º DO PRÉDIO	SOLEIRA	ALINHAMENTO	
		PROPRIETÁRIO	CONSTRUTOR				DO M2	TOTAL	N.	GUA-DRA			TESTADA	DATA
271	5/3734/86	Colonial Emp. a Const. Ltda		resid.					24	I	254		Rua de Vila Projetada	
272									25	I	246		Sumanda de Sousa	
273									26	I	238		Costa.	
274									1	I	229		Rua de Vila Projetada Debona de Sousa Costa	
275									2	I	237			
276									3	I	245			
277									4	I	253			
278									5	I	261			
279									6	I	269			
280									7	I	277			
281									8	I	285			
282	5/3734/86								9	I	293			

CENTRO DE DOCUMENTAÇÃO E IMAGEM
INSTITUTO INTERDISCIPLINAR DE PESQUISA

área por unidade 52,78 m²

REGISTRO DE IMOVEIS

N.º DE ORDEM	APROVAÇÃO	GUIA		LICENÇA		PRORROGADA		PLANTA ARQUIVADA		VISTORIA				OBSERVAÇÕES
		N.º	DATA	PRAZO	VÁLIDA ATÉ	REQ.to	VÁLIDA ATÉ	DATA	N.º	PROVISORIA		DEFINITIVA		
										REQ.to	DESPACHO	REQ.to	DESPACHO	
271	15-10-86	29812	10-12-86											
272														
273														
274														
275														
276														
277														
278														
279														
280														
281														
282	15-10-86	29812	10-12-86											



9 anos e 6 meses

15-04-96

1985

526

REGISTRO DE IMÓVEIS

CENTRO DE DOCUMENTAÇÃO E IMAGEM
INSTITUTO MULTIDISCIPLINAR - UFRRJ

ACERVO DIGITALIZADO



CEDIM
CENTRO DE DOCUMENTAÇÃO E IMAGEM
INSTITUTO MULTIDISCIPLINAR - UFRRJ



REGISTRO DE IMÓVEIS