

FICHA DE META DADOS – CEDIM 2018/1	
Nome da Pasta	Ficha nº 1604 - Registro de Imóveis de Nova Iguaçu
Autor/Instituição	Subsecretaria de Urbanismo/ Secretaria Municipal de Infraestrutura da Prefeitura da Cidade de Nova Iguaçu- SEMIF/PCNI
Número de Documentos	18
Quantidade e tipo de documentação	18 Fichas
Dia/ Mês/Ano	Da década de 1960 a 2010
Formato	A3
Resumo	<p>A coleção reúne registros de imóveis situados no município de Nova Iguaçu a partir do ano de 1946. O acervo encontra-se depositado junto a Subsecretaria de Urbanismo/ Secretaria Municipal de Infraestrutura da Prefeitura da Cidade de Nova Iguaçu-SEMIF/PCNI. Disposta em fichas, a documentação compreende dados imobiliários como nome do proprietário, especificações técnicas, valor do imóvel e endereço. Dentre os lançamentos digitalizados alguns citam dados de construções como Shoppings, Hospitais, Escolas, Centros Comerciais e etc. As fontes são manuscritas e encontram-se em boas condições, contudo algumas destas fichas, devido ao constante manuseio, estão com as bordas deterioradas, o que dificulta a leitura de que a consultar. Esta documentação, enfim, representa mais um capítulo na história da expansão imobiliária deste município.</p>



MINISTÉRIO DA EDUCAÇÃO
UNIVERSIDADE FEDERAL RURAL DO RIO DE JANEIRO
INSTITUTO MULTIDISCIPLINAR – CAMPUS NOVA IGUAÇU
CENTRO DE DOCUMENTAÇÃO E IMAGEM



Palavras-Chave	Proprietário; Construtor; Logradouro; Nova Iguaçu
Notas explicativas	***

DISTRITO

LOCALIDADE


CV. Siquipó 1604

PREFEITURA MUNICIPAL

DIVISÃO DE VIAÇÃO E OBRAS - SEÇÃO DE OBRAS PARTICULARES - LOGRADOUR

Leggo

N.º DE RDEM	REQUERIMENTO	NOME		ESPECIF. DA CONSTRUÇÃO	N.º DE PAVIMENTOS	ÁREA COBERTA	VALOR		LOTE		N.º DO PREDIO	ANDAIM	MARQUISE	SOLEIRA	ALINHAMENTO		
		PROPRIETÁRIO	CONSTRUTOR				DO M.º	TOTAL	N.º	QUADRA					TESTADA	DATA	
23	14224/68	KHATAA	YOUSSEF RECHWANN	Legalização Loja		98,30	20,00	1966,00	1	F	213						
24	"	"	"	"		33,30		666,00			217						
25	6	"	"	"		100,00		9.000,00			225						
196	"	"	"	"		27,60		552,00			233						
197	18.835/69	Antonio Sahel	acordado	Resid.		259,20		5.184,00			644						
98	3602/71	Khatatou Maria Abdias	Legalização	Apart.		57,78	40,00	2311,10	1	F	8						Rua São Rêgo
		Khatatou Youssef Beldoum															Rua Francisco Marinho
		Antonio Maria Mariz															
201	4/2476/83	Nelson Moreira	Viaque	Resid.		121,19			6	F	54						
202	5/2702/85	José Metto de Araújo		Resid.		37,02			18	C	135						Rua Paulo Oliveira Cardoso
203	5/3005/85	Waldemar Spindola	Brasão	acúsc.		39,50			5	B	48						R. Alexandre Oliveira
204	11/38063/98	Corp. Hab. Operario	Fernandiano da Guarabira	acúsc.		104,41 m ²		60	26	E	165						R. Sérgio Bezerra
205	11/28.209/2000	Cláudio Domingos	Jaracá	Resid.		27,08 m ²			2	C	228						Rua Alexandre Oliveira
206																	
207																	
208																	
209																	
210																	
211																	
212																	



CENTRO DE DOCUMENTAÇÃO E IMAGEM
INSTITUTO MULTIDISCIPLINAR DE PESQUISA

REGISTRO DE IMÓVEIS

1604

1000

APROVAÇÃO	ENÇA				PRORRGAÇÃO		PLANTA ARQUIVADA		VISTORIA				OBSERVAÇÕES	
	N°	DATA	PRASO	VÁLIDA ATÉ	REQ.to	VÁLIDA ATÉ	DATA	N°	PROVISÓRIA		DEFINITIVA			
									REQ.to	DESPACHO	REQ.to	DESPACHO		
193	16.9.68	16.9.88	10.1.69	Legalização			1968	441					Transf. de terreno m. e r. m. e r. - p/proc. 76762 guia - 66.802/80 Mat. n° 3781	
194	"	"	"	"										
195	"	"	"	"										
196	"	"	"	"										
197	19/9/80												Secret 41/69	
198														
199														
200														
201	26.1.84	10.4.25	19/8/84	Lei 638			1984	209						
202	11-6-85	10.7.77	14/8/85	Lei 638/82 - Leg.			1985	394						
203	11-4-85	30.1.34		" " " "			1986	336						
204	27.01.99	49000	23.02.99	deq. Acusação de p. e t. e p. e										
205	7-03-01	20-6-01	03.02.66	Reg. de Acção										
206														
207														
208														
209														
210														

CENTRO DE DOCUMENTAÇÃO E IMAGEM
INSTITUTO METEOROLÓGICO DE SÃO PAULO

REGISTRO DE IMÓVEIS

DISTRITO 1º DISTRITO LOCALIDADE II. IGUAÇU

PREFEITURA MUNICIPAL DE IGUAÇU
DIVISÃO DE VIAÇÃO E OBRAS — SEÇÃO DE OBRAS PARTICULARES

LOGRADOURO Av. N. da Lagoa

1604

N.º DE ORDEM	REQUERIMENTO	NOME		ESPECIF. DA CONSTRUÇÃO	N.º DE PAVIMENTOS	ÁREA COBERTA	VALOR		LOTE		N.º DO PREDI.	ANDAIM.	MARQUISE	SOLEIRA	ALINHAMENTO	
		PROPRIETÁRIO	CONSTRUTOR				DO M.º	TOTAL	N.º	QUADRA					TESTADA	DATA
169	17.224/68	KHATTA	YOUSSEF RECHIMAN	Resid		52,00	1.100,00	20		15						+ E-10
170						53,00				19						
171						53,00				18						
172						53,00				17						
173						53,00				16						
174						53,00				15						+ V
175						53,00				14						
176						53,00				13						+ V
177						53,00				12						+ V
178						53,00				26						+ V
179						53,00				25						+ V
180						53,00				24						+ V
181						53,00				23						+ V
182						53,00				22						+ V
183						53,00				21						+ V
184						53,00				20						+ V
185						53,00				19						+ V
186						53,00				18						+ V
187						53,00				17						+ V
188						53,00				16						+ V
189						53,00				1						+ V
190						53,00				3						+ V
191						53,00				4						+ V
192						53,00				5						+ V
						1320,00	26.400,00									

Obs. Sem efeito esta trans. de Operarios Federais P. 14 306/69 quia 4368/69

REGISTRO

Continua 1604

RENOVAÇÃO	GUIA		LICENÇA		PRORROGAÇÃO		PLANTA ARQUIVADA		VISTORIA				OBSERVAÇÕES
	N.º	DATA	PR. SO	VÁLIDA ATÉ	REQ.to	VÁLIDA ATÉ	DATA	N.º	PROVISÓRIA		DEFINITIVA		
									REQ.to	DESPACHO	REQ.to	DESPACHO	
16.9.62	16.987	10.1.69					1968	441					
170	"	"											
171	"	"											
172	"	"											
173	"	"											
174	"	"											
175	"	"											
176	"	"											
177	"	"											
178	"	"											
179	"	"											
180	"	"											
181	"	"											
182	"	"											
183	"	"											
184	"	"											
185	"	"											
186	"	"											
187	"	"											
188	"	"											
189	"	"											
190	"	"											
191	"	"											
192	"	"											

Transf. Cooperativa Hab. Operário Semp.
 P. 14.303/70

Abulta 3781

Transf. Coop
 Hab Operário
 Semp

DISTRITO 1º DISTRITO
 LOCALIDADE N. IGUAÇU

1604

PREFEITURA MUNICIPAL DE NOVA IGUAÇU
 DIVISÃO DE VIAÇÃO E OBRAS — SEÇÃO DE OBRAS PARTICULARES

LOGRADOURO Rua da Lagoa

FIGHA N.º

N.º DE ORDEM	REQUERIMENTO	NOME		ESPECIF. DA CONSTRUÇÃO	N.º DE PAVIMENTOS	ÁREA COBERTA	VALOR		LOTE		N.º DO PREDIO	ANDAIMES	MARQUISE	SOLEIRA	ALINHAMENTO	
		PROPRIETÁRIO	CONSTRUTOR				DO M.²	TOTAL	N.º	QUADRA					TESTADA	DATA
49	11.224/68	KHATAR VOUSSEF	RECHWMAN	resid		53,00	2.100,00		14		445					15-10-2
50						53,00			13		455					
51						53,00			12		465					
52						53,00			11		475					
53						53,00			33		495					
54						53,00			32		505					
55						53,00			31		515					
56						53,00			30		525					
57						53,00			29		535					
58						53,00			28		545					
59						53,00			27		555					
60						53,00			26		565					ds ordem 204 Vila das Luiz.
61						53,00			25		575					
62						53,00			24		585					
63						53,00			23		595					
64						53,00			22		605					
65						53,00			21		615					
66						53,00			20		625					
67						53,00			19		635					
68						53,00			1		396					
69						53,00			2		406					
70						53,00			3		416					
71						53,00			4		426					
72						53,00			5		436					
							26.460,00									

Handwritten signature/initials in blue ink, possibly 'Sergio'.

Handwritten signature/initials in blue ink, possibly 'Sergio'.

continua 4

APROVAÇÃO	GUIA		LICENÇA		PRORROGAÇÃO		CÓPIA ARQUIVADA		HISTÓRIA				OBSERVAÇÕES
	N.º	DATA	PRASO	VÁLIDA ATÉ	REQ.to	VÁLIDA ATÉ	DATA	N.º	PROVISÓRIA		DEFINITIVA		
									REQ.to	DESPACHO	REQ.to	DESPACHO	
9	16.9.62	16.9.84	10.11.9	Legalização			1968	441					Transferência de arca 145
50	"	"	"	"									
51	"	"	"	"									
52	"	"	"	"									
53	"	"	"	"									
54	"	"	"	"									
55	"	"	"	"									
56	"	"	"	"									
57	"	"	"	"									
58	"	"	"	"									
59	"	"	"	"									
60	"	"	"	"									
61	"	"	"	"									
62	"	"	"	"									
63	"	"	"	"									
64	"	"	"	"									
65	"	"	"	"									
66	"	"	"	"									
67	"	"	"	"									
68	"	"	"	"									
69	"	"	"	"									
70	"	"	"	"									
71	"	"	"	"									
72	"	"	"	"									

Multa n.º 5781

REGISTRO DE IMÓVEIS

DISTRITO 1º DISTRITO 1604
 LOCALIDADE N. IAGUAGU

PREFEITURA MUNICIPAL DE
 DIVISÃO DE VIAÇÃO E OBRAS — SEÇÃO DE OBRAS

N.º DE ORDEM	REQUERIMENTO	NOME		ESPECIF. DA CONSTRUÇÃO	N.º DE PAVIMENTOS	ÁREA COBERTA DO M.²	TOTAL	LOTE		N.º DO PREDIO	ANDAIMES	MARCUISE	SOLEIRA	ALINHAMENTO		
		PROPRIETÁRIO	CONSTRUTOR					N.º	QUADRA					TESTADA	DATA	
121	17.224/68	KANTAR VOUSSEF	RECHUMAR (an ob)	Pavim		53,00	7.100,00	1	7	7						
122						53,00		2	17							
123						53,00		3	27							
124						53,00		4	37							
125						53,00		5	47							
126						53,00		6	57							
127						53,00		7	67							
128						53,00		8	77							
129						53,00		9	87							
130						53,00		10	97							
131						53,00		11	107							
132						53,00		12	117							
133						53,00		13	127							
134						53,00		14	137							
135						53,00		15	147							
136						53,00		16	157							
137						53,00		17	167							
138						53,00		18	177							
139						53,00		19	187							
140						53,00		20	197							
141						53,00		21	207							
142						53,00		22	217							
143						53,00		23	227							
144						53,00		24	237							
						53,00		25	247							
						53,00		26	257							
						53,00		27	267							
						53,00		28	277							
						53,00		29	287							
						53,00		30	297							
						53,00		31	307							
						53,00		32	317							
						53,00		33	327							
						53,00		34	337							
						53,00		35	347							
						53,00		36	357							
						53,00		37	367							
						53,00		38	377							
						53,00		39	387							
						53,00		40	397							
						53,00		41	407							
						53,00		42	417							
						53,00		43	427							
						53,00		44	437							
						53,00		45	447							
						53,00		46	457							
						53,00		47	467							
						53,00		48	477							
						53,00		49	487							
						53,00		50	497							
						53,00		51	507							
						53,00		52	517							
						53,00		53	527							
						53,00		54	537							
						53,00		55	547							
						53,00		56	557							
						53,00		57	567							
						53,00		58	577							
						53,00		59	587							
						53,00		60	597							
						53,00		61	607							
						53,00		62	617							
						53,00		63	627							
						53,00		64	637							
						53,00		65	647							
						53,00		66	657							
						53,00		67	667							
						53,00		68	677							
						53,00		69	687							
						53,00		70	697							
						53,00		71	707							
						53,00		72	717							
						53,00		73	727							
						53,00		74	737							
						53,00		75	747							
						53,00		76	757							
						53,00		77	767							
						53,00		78	777							
						53,00		79	787							
						53,00		80	797							
						53,00		81	807							
						53,00		82	817							
						53,00		83	827							
						53,00		84	837							
						53,00		85	847							
						53,00		86	857							
						53,00		87	867							
						53,00		88	877							
						53,00		89	887							
						53,00		90	897							
						53,00		91	907							
						53,00		92	917							
						53,00		93	927							
						53,00		94	937							
						53,00		95	947							
						53,00		96	957							
						53,00		97	967							
						53,00		98	977							
						53,00		99	987							
						53,00		100	997							
						53,00		101	1007							
						53,00		102	1017							
						53,00		103	1027							
						53,00		104	1037							
						53,00		105	1047							
						53,00		106	1057							
						53,00		107	1067							
						53,00		108	1077							
						53,00		109	1087							
						53,00		110	1097							
						53,00		111	1107							
						53,00		112	1117							
						53,00		113	1127							

F 1604

APROVAÇÃO	GUIA				PRO	PLANTA ARQUIVADA	VISTORIA				OBSERVAÇÕES
	N.º	DATA	PRASO	VÁLIDA ATÉ			PROVISÓRIA		DEFINITIVA		
							REQ.to	DESPACHO	REQ.to	DESPACHO	
16.9.68	16987	10.1.69	25	21/2/69		19.6.68	247	65	69		
122	4	4	11	11							
123	4	4	11	11							
124	4	4	11	11							
125	4	4	11	11							
126	4	4	11	11							
127	4	4	11	11							
128	4	4	11	11							
129	4	4	11	11							
130	4	4	11	11							
131	4	4	11	11							
132	4	4	11	11							
133	4	4	11	11							
134	4	4	11	11							
135	4	4	11	11							
136	4	4	11	11							
137	4	4	11	11							
138	4	4	11	11							
139	4	4	11	11							
140	4	4	11	11							
141	4	4	11	11							
142	4	4	11	11							
143	4	4	11	11							
144	4	4	11	11							

Atuado 3781

CENTRO DE DOCUMENTAÇÃO E IMAGEM
INSTITUTO MULTIDISCIPLINAR DE FERRI

DISTRITO 1º DISTRITO ¹⁶⁶⁴
 LOCALIDADE N. IGUAÇU ¹⁶⁶⁴

PREFEITURA MUNICIPAL DE
 DIVISÃO DE VIAÇÃO E OBRAS

SEÇÃO DE PARTICULARES LOGRADOURO na Lagoa

N.º DE ORDEM	REQUERIMENTO	NOME		ESPECIF. DA CONSTRUÇÃO	N.º DE PAVIMENTOS	ÁREA COBERTA	VALOR		LOTE		N.º DO PREDIO	ANDAIM	MARQUISE	SOLEIRA	ALINHAMENTO	
		PROPRIETÁRIO	CONSTRUTOR				DO M.²	TOTAL	N.º	QUADRA					TESTADA	DATA
25	17224/68	KHATAR YOUSSEF	RECHWMAN	Renda		53,00	1.100,00	6		446						E-10
26						53,00		7		456						
27						53,00		8		466						
28						53,00		9		476						
29						53,00		1		496						
30						53,00		2		506						
31						53,00		3		516						
32						53,00		4		526						
33						53,00		5		536						
34						53,00		6		546						
35						53,00		7		556						
36						53,00		8		566						
37						53,00		9		576						
38						53,00		10		586						
39						53,00		11		596						
40						53,00		12		606						
41						53,00		13		616						
42						53,00		14		626						
43						53,00		15		636						
44						53,00		16		646						
45						53,00		17		656						
46						53,00		18		666						
47						53,00		3	5	677						
48						53,00										

Logradouro - S. Sérgio
 S. Sérgio

SERGIO AZEVEDO

24.200,00

continua 3

APROVAÇÃO	GUIA		LICENÇA		PROLATA		ARQUIVADA		VISTORIA				OBSERVAÇÕES
	N.º	DATA	PRASO	VÁLIDA ATÉ	REQ.to	VÁLIDA	DATA	N.º	REQ.to	DESPACHO	REQ.to	DESPACHO	
16.9.68	16987	10.1.69		Regularização			1968	441					
6	"	"											
7	"	"											
28	"	"											
29	"	"											
30	"	"											
31	"	"											
32	"	"											
33	"	"											
34	"	"											
35	"	"											
36	"	"											
37	"	"											
38	"	"											
39	"	"											
40	"	"											
41	"	"											
42	"	"											
43	"	"											
44	"	"											
45	"	"											
46	"	"											
47	"	"											
48	"	"											

Handwritten signature and number: 3781

Transf. de Nat. Lic. Fran. Co. Doc. 57.134.91/84. Juc. 2875/85-15-2-85.

REGISTRO DE IMÓVEIS

LOCALIDADE N. IGUAÇU

DIVISÃO DE Vias E OBRAS

OBRAS PARTICULARES

LOGRADOUR

na rua da Rego

N.º DE ORDEM	REQUERIMENTO	NOME		ESPECIF. DA CONSTRUÇÃO	N.º DE PAVIMENTOS	ÁREA COBERTA	VALOR		LOTE		N.º DO PREDIO	ANDALME	MARQUISE	SOLEIRA	ALINHAMENTO		
		PROPRIETÁRIO	CONSTRUTOR				Q. M.²	TOTAL	N.º	QUADRA					TESTADA	DATA	
1	17.224	Dr. KHATOR YOUSSEF	RECHUMAD	Resid		55,00	7.100,00		8		154						E. K
2						55,00			9	U	160						
3						55,00			10	Q	170						
4						55,00			11		180						
5						55,00			12		206						
6						55,00			13	E	216						
7						55,00			14	Q	226						
8						55,00			15		236						
9						55,00			15		250						
10						55,00			16		260						
11						55,00			17	Q	272						
12						55,00			18		282						
13						55,00			4		322						
14						55,00			5	J	332						
15						55,00			6	Q	352						
16						55,00			18	I	16						
17						55,00			19		26						
18						55,00			1	J	17						
19						55,00			1		17						
20	P. 14.306	69	Cooperativa Hab. dos operários Rodoviários			55,00			4		163						
21						55,00			3	D	173						
22	Transp. Coop. Hab. dos Trabalhadores Sindicalizados da Guanabara	P. 14.305/6	3ª quadra	HABITAC		55,00			2	Q	183						
23						55,00			1	Q	193						
24						55,00			1		193						

Rua da Rego

R. João FAUANI

R. João DE OLIVEIRA

R. João REGO

(Ver. de 59/60)

25.500

continua 2

EM	APROVAÇÃO	GUIA		PRESENÇA		PRORROGAÇÃO		PL	PROVISÓRIA		DEFINITIVA		OBSERVAÇÕES
		N.º	DATA	PRASO	VÁLIDA ATÉ	REQ.to	VÁLIDA ATÉ		DATA	N.º	REQ.to	DESPACHO	
	16.9.68	16.981	10.1.69		LEGALIZAÇÃO			1968	441				
3													
4													
5													
6													
7													
8													
9													
10													
11													
12													
13													
14													
15													
16													
17													
18													
19													
20													
21													
22													
23													
24													

Multa n.º 3781

ACERVO DIGITALIZADO
 CENTRO DE DOCUMENTAÇÃO E IMAGEM
 INSTITUTO MULTIDISCIPLINAR - UFRJ
 REGISTRO DE IMÓVEIS

DISTRITO 1º DISTRITO
 LOCALIDADE 1º IGUAÇU

1609

PREFEITURA MUNICIPAL DE NOVA IGUAÇU
 DIVISÃO DE VIAÇÃO E OBRAS — SEÇÃO DE OBRAS PARTICULARES

LOGRADOURO

CHA

9ª Jogo

N.º DE ORDEM	REQUERIMENTO	NOME		ESPECIF. DA CONSTRUÇÃO	N.º DE PAVIMENTOS	ÁREA COBERTA	VALOR		LOTE		N.º DO PREDIO	ANDALME	MARQUISE	SOLEIRA	ALINHAMENTO	
		PROPRIETÁRIO	CONSTRUTOR				DO M.²	TOTAL	N.º	QUADRA					TESTADA	DATA
97	17224	EX. KHATAR	BOUSSEF RECHUMAD	Resid		53,00	6.200,00	16		155						E-10-2
98	17063	Cooperativa Habitacional dos Operários e Secretários		Resid		53,00		15		165						+
99		P. 14. 30/1/69 qua. 1131/69				53,00		14		175						
100						53,00		13		185						
101						53,00		12		195						
102						53,00		5		26						
103						53,00		6		36						
104						53,00		7		46						
105						53,00		8		56						
106						53,00		9		66						
107						53,00		10		76						
108						53,00		11		86						
109						53,00		12		96						
110						53,00		1		116						
111						53,00		2		126						+
112						53,00		3		136						
113						53,00		4		146						+
114						53,00		5		156						+
115						53,00		6		166						+
116						53,00		7		176						
117						53,00		8		186						+
118						53,00		9		196						+
119						53,00		10		206						
120						53,00		11		216						+
						732,00										
							26.400,00									

Trans. p.º Coop. Hab. dos Operários e Secretários
 Proc. 14. 206/69 qua. 1131/69
 N.º 4368/69

Cooperativa Habitacional dos Operários e Secretários

Continua 6

N.º	GUIA		EFECÇÃO		PRORROGAÇÃO		PLANO ARQUIVADA		VISTORIA				OBSERVAÇÕES
	APROVAÇÃO		PRASO	VÁLIDA ATÉ	REQ.to	VÁLIDA ATÉ	DATA	N.º	PROVISÓRIA		DEFINITIVA		
	N.º	DATA							REQ.to	DESPACHO	REQ.to	DESPACHO	
97	16.9.68	16.9.68	10.1.69	10.1.69			1968	441					1ª Observação
98		4	4										Transf. Cooperativa Hab. dos Operários Servos. e Afins de
99		4	4										Edif. da Guanabara 7.14.30/69 guia 4131/69 m. p. 135
100		4	4										nos 165 p. 135 let. 15 Q. C. e os nos 126, 146, 156
101		4	4										166, 186 e 196 letas 2-4-5-6-8-9 e 11 da Q. E.
102		4	4										2ª Obs. Tel. p. 14.305/69 transferidos os predios
103		4	4										nos 5, 118, 183, 25, 466, 496, 516, 526 e 535 pela
104		4	4										guia 4128/69 pela Cooperativa Habitacional do
105		4	4										Trabalhadores e Sindicalizados da Guanabara
106		4	4										e os lotes 370 nos 20, 1, 2, 20 2, 1, 3, 4, 5 das
107		4	4										quadras B, C, D, E, H, I, J e K.
108		4	4										
109		4	4										
110		4	4										
x/111		4	4										
112		4	4										
x/113		4	4										
x/114		4	4										
x/115		4	4										
x/116		4	4										
117		4	4										
x/118		4	4										
x/119		4	4										
x/120		4	4										

APROVAÇÃO	GUIA		LICENÇA		PRORROGAÇÃO		PLANTA ARQUIVADA		VISTORIA				OBSERVAÇÕES
	N.º	DATA	PRASO	VÁLIDA ATÉ	REQ.to	VÁLIDA ATÉ	DATA	N.º	PROVISÓRIA		DEFINITIVA		
									REQ.to	DESPACHO	REQ.to	DESPACHO	
145	16.9.68	16.9.68	10-0.69				1968	441					obs: Planta de loteamento nº 65/69
146	"	"	"										
147	"	"	"										
148	"	"	"										
149	"	"	"										
150	"	"	"										
151	"	"	"										
152	"	"	"										
153	"	"	"										
154	"	"	"										
155	"	"	"										
156	"	"	"										
157	"	"	"										
158	"	"	"										
159	"	"	"										
160	"	"	"										
161	"	"	"										
162	"	"	"										
163	"	"	"										
164	"	"	"										
165	"	"	"										
166	"	"	"										
167	"	"	"										
168	"	"	"										

Transf. Prop.
Hab. dos Operários
P. 14.306/69
guia 436/69

Transf. P. 14.306/69
guia 436/69
Hab. dos Operários
P. 14.306/69

REGISTRO DE IMÓVEIS


Nota 3781

DISTRITO
 LOCALIDADE Nova Iguaçu 1609

PREFEITURA DA CID.
 SEMURB — DEPARTAMENTO DE ANISMO LOGRADOURO Francisco Peres

FICHA N.º 1609

N.º de ordem	REQUERIMENTO	NOME		Especif. da Construção	N.º de Pavimentos	Área coberta	VALOR		LOTE		N.º do Prédio	Soleira	ALINHAMENTO	
		PROPRIETÁRIO	CONSTRUTOR				do M2	TOTAL	N.º	Quadro			TESTADA	DATA
206	14/204168	Recp. Hab. dos Operários em Serviço Público Guarabara	M. A. C.			55,60m ²	Ver ord. 201		14	G	244	B. Francisco Peres		
207	08/050168	Alfredo Guerra da Silva		Resid.		84,86m ²			14	a	244	11	11	
208	10/23779	MARIA GRAÇA DA CUNHA		RESID.		17,07m ²			20	C	70	B. JOÃO PAULANI		




CEDIM

CENTRO DE DOCUMENTAÇÃO E IMAGEM
 INSTITUTO MULTIDISCIPLINAR - UFRJ

REGISTRO DE IMÓVEIS

N.º de ordem	Aprovação	GUIA		LICENÇA		PRORROGADA		PLANTA ARQUIVADA				VISTORIA		Observações
		N.º	Data	Prazo	Válida até	REQ.º	Válida até	Data	N.º	REQ.º	Despacho	REQ.º	Despacho	
206	16.09.68	16.927	10.1.69					1968	441					as anotações foram feitas comp. rec. 05/05/10.24 em 16.05.10.24 em anexo.
207	23.09.08	081596	29.12.08											08/05/08 29.12.08 - Aceitadas mediante def. guia no 08045960000108 de 29.12.08
208	30/11/01	288015	10/11/01											LEG. DE ACRESCIMO




 CENTRO DE DOCUMENTAÇÃO E IMAGEM
 INSTITUTO MULTIDISCIPLINAR - UFRRJ

RÉGISTRO DE IMÓVEIS

ACERVO DIGITALIZADO



CEDIM
CENTRO DE DOCUMENTAÇÃO E IMAGEM
INSTITUTO MULTIDISCIPLINAR - UFRRJ



REGISTRO DE IMÓVEIS