

FICHA DE META DADOS – CEDIM 2018/1	
Nome da Pasta	Ficha nº 1617 - Registro de Imóveis de Nova Iguaçu
Autor/Instituição	Subsecretaria de Urbanismo/ Secretaria Municipal de Infraestrutura da Prefeitura da Cidade de Nova Iguaçu- SEMIF/PCNI
Número de Documentos	14
Quantidade e tipo de documentação	14 Fichas
Dia/ Mês/Ano	Da década de 1960 a 2010
Formato	A3
Resumo	<p>A coleção reúne registros de imóveis situados no município de Nova Iguaçu a partir do ano de 1946. O acervo encontra-se depositado junto a Subsecretaria de Urbanismo/ Secretaria Municipal de Infraestrutura da Prefeitura da Cidade de Nova Iguaçu-SEMIF/PCNI. Disposta em fichas, a documentação compreende dados imobiliários como nome do proprietário, especificações técnicas, valor do imóvel e endereço. Dentre os lançamentos digitalizados alguns citam dados de construções como Shoppings, Hospitais, Escolas, Centros Comerciais e etc. As fontes são manuscritas e encontram-se em boas condições, contudo algumas destas fichas, devido ao constante manuseio, estão com as bordas deterioradas, o que dificulta a leitura de que a consultar. Esta documentação, enfim, representa mais um capítulo na história da expansão imobiliária deste município.</p>



MINISTÉRIO DA EDUCAÇÃO
UNIVERSIDADE FEDERAL RURAL DO RIO DE JANEIRO
INSTITUTO MULTIDISCIPLINAR – CAMPUS NOVA IGUAÇU
CENTRO DE DOCUMENTAÇÃO E IMAGEM



Palavras-Chave	Proprietário; Construtor; Logradouro; Nova Iguaçu
Notas explicativas	***

Rua Estrelado 32
 DISTRITO 32
 LOCALIDADE *Cova e Santa Rita*

PREFEITURA MUNICIPAL DE NOVA IGUAÇU
 DIVISÃO DE VIAÇÃO E OBRAS - SEÇÃO DE OBRAS PARTICULARES

N.º DE ORDEM	REQUERIMENTO	PROPRIETÁRIO	CONSTRUTOR	ESPECIF. DA CONSTRUÇÃO	N.º DE PAVIMENTOS	ÁREA COBERTA	VALOR		LOTE			INDALME	MARQUISE	SOLEIRA	ALINH. TESTADA
							DO M.²	TOTAL	N.º	QUADRA	PRE				
1	22.709/68	Yenamio Obas Dias	Legalização	Resid.		5959	20,00	1.191,80	118	28					
2	7.22/69	Uiriquia Reis de Macedo	Leg.	Resid.		6732	20,00	1.360,00	16	C	152				
3	19.009/68	Coeth Parreira Mathews	Leg.	Resid.		6700	11	1.340,00	7	3	60				
4	14.403/69	Luís Nunes de Lima	Legalização	Resid.		3340	20,00	668,00	5	5	82				
5	09398/69	Helio Alves Magalhães	Leg.	Resid.		3040	20,00	608,00	4	22	318				
6	18.848/69	Esther dos Santos Roque	Leg.	Resid.		9168	20,00	1.833,60			26				
7	283/80	Demerval Alves	Leg.	Resid.		5544		448,00			5			0,50	10,00
8	122/68	Leidia Faustina de Jesus	Leg.	Resid.		6732		1.360,00	4	e	40				
9	29812/69	Francisco Pacheco Meniz		C		5547		448,00	22	21	148			0,50	Blues
10	02.004/69	Guimercindo Sobral	Leg.	Resid.		3450	20,00	690,00	14	11	60				
11	1.377/40	João Batista Pinto	Leg.	Resid.		13800	20,00	2.760,00	10	22	28				
12	10.076/69	Leidia Faustina de Jesus	Leg.	Resid.		5590	20,00	1.118,00	18	20	86				
13	4233/40	Benedito Badega	Leg.	Resid.		3200	20,00	640,00	26	24	46				
14	7.239/40	Ordalia Gaschoel do Carmo	Leg.	Resid.		3837	20,00	767,40	9	1	149				
15	14.323/40	Margarida Siqueira Francisco		C		5547		448,00	13	L	113				
16	16793/40	Ely Lourenço da Silva	Leg.	Resid.		4500	20,00	900,00	12	34	560				
17	22.483/69	Mario José Dias	Leg.	Resid.		5299	30,00	1.589,60			280				
18	3642/71	Dionigio Alves Machado	Legalização	Resid.		4647	20,00	929,40			270				
19	"	"	"	"		25,08	"	501,60			270				
20	6628/72	Amoro Eduardo da Silva	Leg.	"		3845	40,00	1.538,00	5	11	91				
21	"	"	"	"		3342	40,00	1.336,80	5	11	93				
22	05-248/77	Elisabete ROSA da PAZ	Leg.	Resid.		6237	350	2.182,20	31	10	137				
23	05/123/479	Antonio do Rosario	Adaptação	C		55.000		50.000,00	3	33	37				
24	05/123/5/79	Agnes Marjorie dos Santos	Leg.	Resid.		54,00		-	2	11	94				

continua 2

REGISTRAÇÃO	GUIA		PRORROGAÇÃO		PLANTA ARQUIVADA		VISTORIA				OBSERVAÇÕES	
	N.º	DATA	VÁLIDA ATÉ	REQ.to		DATA	N.º	PROVISÓRIA		DEFINITIVA		
				REQ.to	VÁLIDA ATÉ			REQ.to	DESPACHO	REQ.to		DESPACHO
1	14-1-69	17.401	23-1-69			1969	1					Multa N.º 3021
2	6-3-69	18.764	6-3-69			1969	3					" " 3032
3	19-03-69	19.310	25/3/69			1969	4					Multa N.º 3034
4	16-9-69					1618.5	N.º 4					Multa N.º 5351
5	9-12-69	10.211	3/2/70			1969	11					Decreto n.º 41/69 multa n.º 5618
6	22-1-70	10.884	26/2/70			1969	13					Multa n.º 5623
7	19-8-70					1973	15					Rua Domingos do Couto
8	20-1-69	80.67	9-12-69			1969	365					
9	24-2-70	11.004	3/3/70			1970	1					Rua Domingos da Silva multa 5636
10	5-3-70	11.674	20/3/70			1970	1					Multa n.º 5633
11	10-3-70	16.174	29.5.73			1700	ord 25					Multa n.º 5642
12	10-3-70											Decreto n.º 41/69
13	4-5-70	15.272	26/6/70			1970	3					Decreto n.º 41/69 multa n.º 8026
14	12-6-70	15.502	7/07/70			1970	8					Decreto 41/69 multa: 5213
15	2/12/70	23.199	18.1.71			1973	9/12/73					Decreto 41/69 multa: 5213
16	23-3-71											Decreto n.º 41/69
17	17-9-71					1971	9/9/71					Multa 5633, 5634
18	20-9-71	39.542	24-11-71									Decreto 41/69
19	20-9-71	"	"									" "
20	14-6-72											Rua Domingos da Silva
21	14-6-72	11.305	25-1-73			1972	13					" " " "
22	15-09-72	20.523	27-3-78			1978	14					
23	11-12-79											
24	28/05/80	Decreto				1981	21					

DISTRITO Vila de Esia
 LOCALIDADE N. I.

PREFEITURA MUNICIPAL DE NOVA IGUAÇU
 SEMURB — DEPARTAMENTO DE URBANISMO

FICHA N.º 161
 LOGRADOURO Rua Almeida

N.º DE ORDEM	REQUERIMENTO	NOME		ESPECIF. DA CONSTRUÇÃO	N.º DE PAVIMENTOS	ÁREA COBERTA	VALOR		LOTE		N.º DO PRÉDIO	SOLEIRA	ALINHAMENTO	
		PROPRIETÁRIO	CONSTRUTOR				DO M2	TOTAL	N.º	QUADRA			TESTADA	DATA
74	04/7408/94	Joaquim Teixeira	Pessoa	Resid.		83,65			Área 1056,00	480	AP19	301		R. Humberto Campos
75	"	"	"	"		80,88			"	480	AP19	302		"
76	"	"	"	"		80,88			"	480	AP19	303		"
77	"	"	"	"		80,88			"	480	AP19	304		"
78	"	"	"	"		80,88			"	480	AP19	305		"
79	"	"	"	"		80,88			"	480	AP19	306		"
80	"	"	"	"		80,88			"	480	AP19	307		"
81	16.261/69	Flávmil	Flávmil Vieira	Resid.		44,40m			27	B	95			R. Alberto Abbay
82	"	"	"	"		"			27	B	95	CI	"	"
83	05/24873/93	VALDEMAR	HOFMAN	RESID.		137,60			Área	36				Rua Celso Pecanha

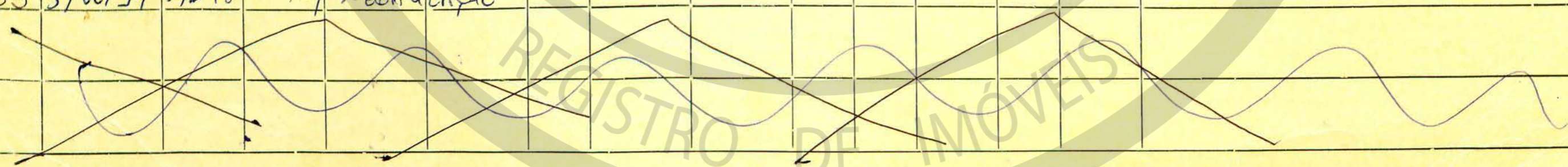
[Handwritten scribbles and wavy lines across the bottom of the table area]

REGISTRO DE IMÓVEIS

N.º DE ORDEM	APROVAÇÃO	GUIA		LICENÇA		PRORROGADA		PLANTA ARQUIVADA		VISTORIA				OBSERVAÇÕES
		N.º	DATA	PRAZO	VÁLIDA ATÉ	REQ.to	VÁLIDA ATÉ	DATA	N.º	PROVISÓRIA		DEFINITIVA		
										REQ.to	DESPACHO	REQ.to	DESPACHO	
74	23/06/94	941084 0201	02/06/94											
75	1	1	1	1										
76	1	1	1	1										
77	1	1	1	1										
78	1	1	1	1										
79	1	1	1	1										
80	1	1833	1	1										
81	31/03/69	-												
82	11/11													
83	5/06/94	486017 27348	24/06/94											

Legalização a Título Prescário

Foi demolido 44,40 m² sup. n.º 95.03/01, pelo
 proc. 16/034348, qua. 16/00852059 em: 05/12/16.
 Registro: 923401-2



REGISTRO DE IMÓVEIS

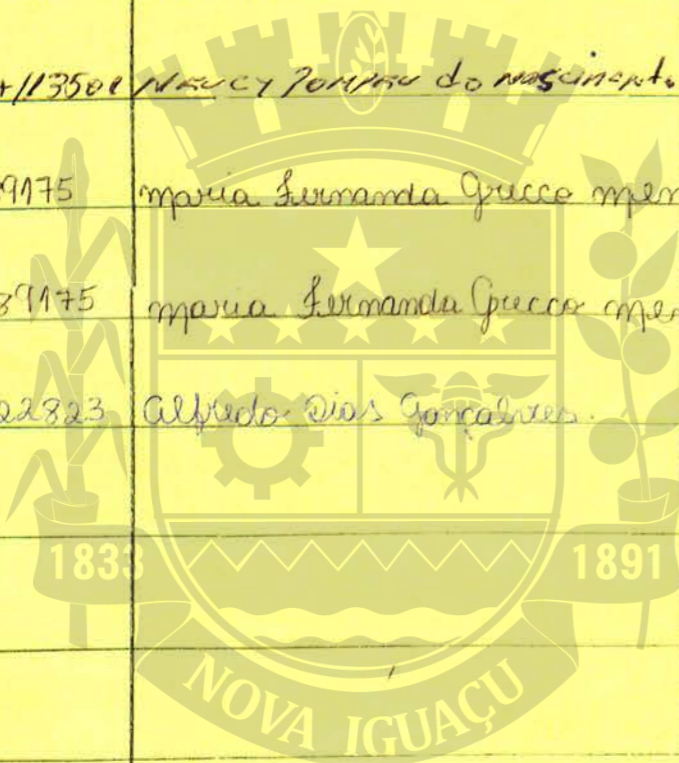
CENTRO DE DOCUMENTAÇÃO E IMAGEM
 INSTITUTO MULTIDISCIPLINAR DE PESQUISA

DISTRITO
 LOCALIDADE .. Vila de Lapa, Santa Rita e L. Soares

PREFEITURA DA CIDADE DE NOVA IGUAÇU
 SEMURB — DEPARTAMENTO DE URBANISMO

PICHA N.º 1.617
 LOGRADOURO .. R: Humberto de Campos


N.º da ordem	RÉQUERIMENTO	NOME		Especif da Construção	N.º de Pavimentos	Area coberta	VALOR		LOTE		N.º do Prédio	Soleira	ALINHAMENTO	
		PROPRIETÁRIO	CONSTRUTOR				do M2	TOTAL	N.º	Quadro			TESTADA	DATA
84	04/03/06905	Laquim Teixeira Bessa		APT RESID.		5,82 m ²					480 APT 105			R Humberto de Campos
85	09/10352-12	GILENE LEMOS DE SOUZA	VER. ORDEN 63	(TERRAÇO)		64,91 m ²					640 APT 203			R. HUMBERTO DE CAMPOS.
86	02/02/113500	MAUCY Pontes do Nascimento	122 orden 63	200103. AL. RESIDENCIAL		29,29			8	4	690 APT 104			" "
87	13/289175	Maria Fernanda Guzzo Memeghel		Comercial		245,31 m ²			7	4	638			Rua Humberto de Campos
88	13/289175	Maria Fernanda Guzzo Memeghel		Reside		33,12 m ²			7	4				Rua Humberto de Campos
89	14/022823	Alfredo Dias Gonçalves		Loja	Térmico	593,56 m ²			12	11	233 Lj			Rua Domingos da Silveira



CEDIM
 CENTRO DE DOCUMENTAÇÃO E IMAGEM
 INSTITUTO MULTIDISCIPLINAR - UFRRJ

REGISTRO DE IMÓVEIS

N.º de ordem	Aprovação	GUIA		LICENÇA		PRORROGADA		PLANTA ARQUIVADA		VISTORIA				Observações
		N.º	Data	Prazo	Válida até	REQ.º	Válida até	Data	N.º	PROVISÓRIA		DEFINITIVA		
										REQ.º	Despacho	REQ.º	Despacho	
84	08/05/2004	043032												Revisado o nome do respectivo [?] de [?] da Paróquia de Corvoeiro - Com Título de Propriedade em anexo ao Proc. 04/03/06905 em 17.05.2004 Rq. 0018987
85	04/11/09	ARR 244- 2312200 5189 Rq. 0367	29/04/04											Legalização de Acesso ao e Sistema
86	10/09/07	014032/000	25/09/07											Legalização de Acesso ao e Sistema
87	15/05/11	11100517 111005199	15/05/11											Informa que os imóveis def. os ordens 58 e 59 foram unificados e transformados de novo resultando em uma demarcação de uma parcela def. ordem 88 Medida a Ter. 215,34 m² de área total construída e numeração de porta 538.
88	13/03/11	82	13/03/11											Demarcação em ob. ordens 58, 59 e 87
89	09/08/16	605	09/08/16											Legalização Lançada Gle. Sptacu. em 09/08/16



REGISTRO DE IMÓVEIS

N.º DE ORDEM	APROVAÇÃO	GUIA		LICENÇA		PRORROGADA		PLANTA ARQUIVADA		VISTORIA				OBSERVAÇÕES
		N.º	DATA	PRAZO	VÁLIDA ATÉ	REQ.to	VÁLIDA ATÉ	DATA	N.º	PROVISORIA		DEFINITIVA		
										REQ.to	DESPACHO	REQ.to	DESPACHO	
50	06/1/87	38535	9/7/87	3 meses	Lei 638/82 - leg.			1987	08					
51	25/9/85	34480	25/10/85	3 meses										
52	25/9/85	34480	25/10/85	3 meses										
53	25/9/85	34480	25/10/85	3 meses										
54	27/10/87	45.328	10/11/87		Lei 638/82 leg.			1987	24					
55	17/6/86	49358	19/1/88	u	u			1988	06					
56	5/2/87	61040	25/7/88	leg.	Lei 638/82			1988	16					
57	18/8/88	63447	22/9/88	leg.	Lei 638/82			1988	20					
58	17/11/88	65178	18/11/88	leg.	Lei 638/82			1988	257					
59	17/11/88	65179	18/11/88	leg.	Lei 638/82			1988	258					
60	18/08/83	65675	5/12/88	leg.	Lei 638/82			1988	09					
61	20/8/81	Invento		leg.	Lei 352/79									

CENTRO DE DOCUMENTAÇÃO E IMAGEM
INSTITUTO MULTIDISCIPLINAR - UFRRJ

REGISTRO DE IMÓVEIS

DISTRITO

PREFEITURA MUNICIPAL DE NOVA IGUAÇU

FICHA N. 1617

LOCALIDADE

3 Vila de Barra e Santa Rita e C. Soares

SEMURB - DEPARTAMENTO DE URBANISMO

LOGRADOURO Rua Alzira

N. DE ORDEM	REQUERIMENTO	NOME		ESPECIF. DA CONSTRUÇÃO	N.º DE PAVIMENTOS	AREA COBERTA	VALOR		LOTE		SOLEIRA	ALINHAMENTO	
		PROPRIETÁRIO	CONSTRUTOR				DO M2	TOTAL	N.	GUA-DRA		N.º DO PRÉDIO	RA
50	05/892/85	Antonio Alves Filho		resid.		46,62			4	11	133	Rua: Domingos da Silva	
51	05/934/85	Brascer. Emp. Imob. Ltda.		resid.		65,00			-	-	517	Rua Humberto de Campos	
52	05/934/85	Brascer. Emp. Imob. Ltda.		resid.		65,00			-	-	525	Rua Humberto Campos	
53	05/934/85	Brascer. Emp. Imob. Ltda.		resid.		65,00			-	-	525	Rua Humberto Campos	
54	05/56/84	Jaime Teixeira Azelay		Resid.		324,60			4	C	656	Rua Humberto Campos	
55	05/5717/85	Antonio Carlos Coelho		u		47,70			1	3	60 e/I	R. Batista	
56	5/13387/84	Luiz de Oliveira Braga		Resid.		38,85			29	10	112	C/I R. Domingos da Silva (V. Par)	(S. de Paula)
57	5/2663/88	José Ramos de Jesus		u		116,84			34	19	62	R. Domingos Silva	(S. Rita)
58	05/1281/88	José da Conceição dos Santos	ver ordem 87 e 88	galpão		146,93			7	4	638	R. Humberto Campos	
59	05/4281/88	Godno Bastillo de Oliveira		Resid.		68,38			7	4	628	R. Humberto Campos	
60	05/1664/83	Ezequiel Allino de Jesus		Resid.		91,59					36	Rua Celso Peçanha	(e. S)
61	04/6543/81	Geraldo de Souza Oliveira		resid.		60,00			21	06	18	R. Humberto de Campos	

CENTRO DE DOCUMENTAÇÃO E IMAGEM INSTITUTO MUNICIPAL DE REGISTRO DE IMÓVEIS

as imóveis foram amplificados e colocados em uma única folha. Foi feita a numeração 638, com uma área total construída de 245,31 m² pelo lote 431287175 Guia 14/00517118 em 15/11/84

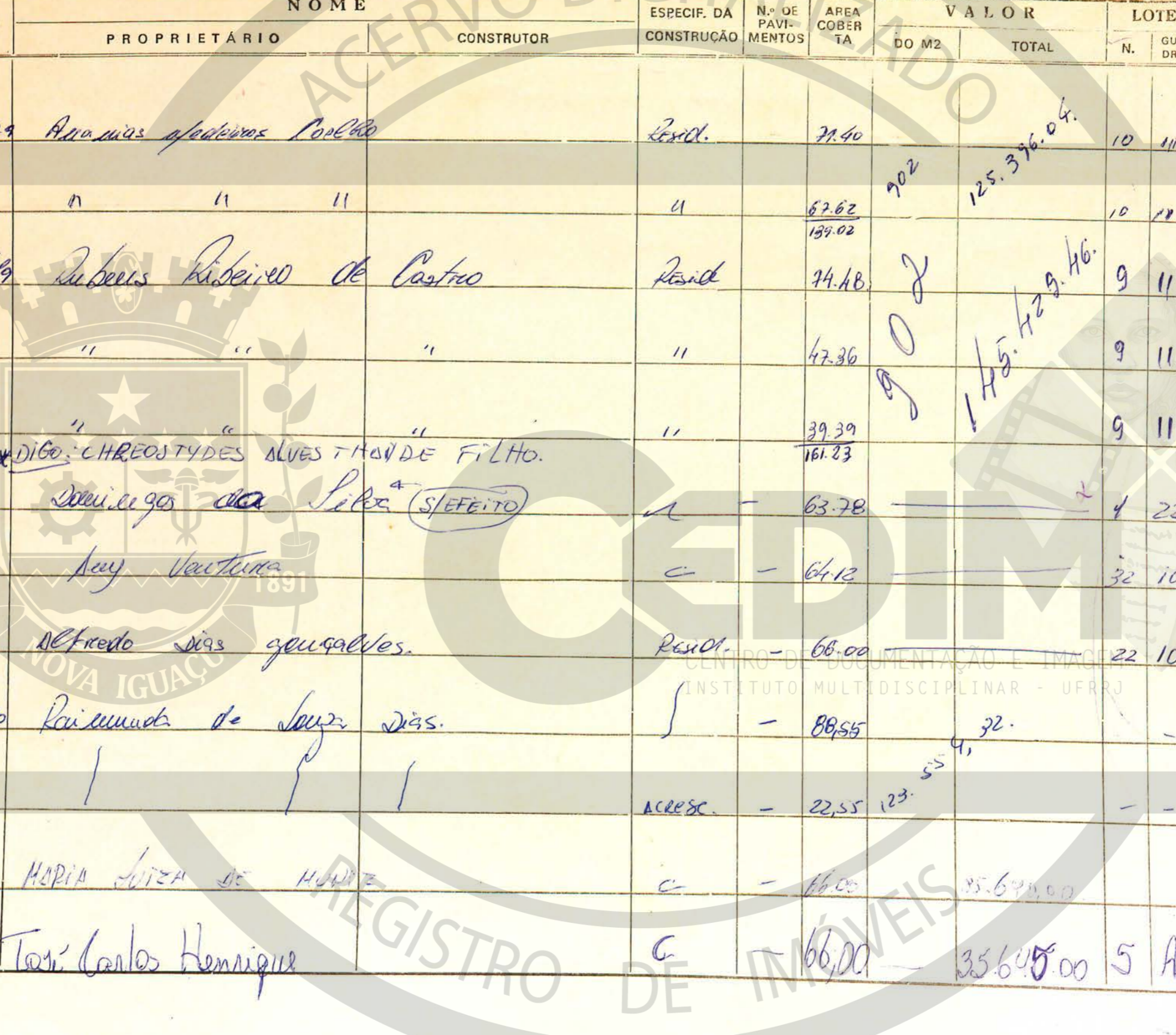
06 21

DISTRITO 3º
 LOCALIDADE V. Cava - São João

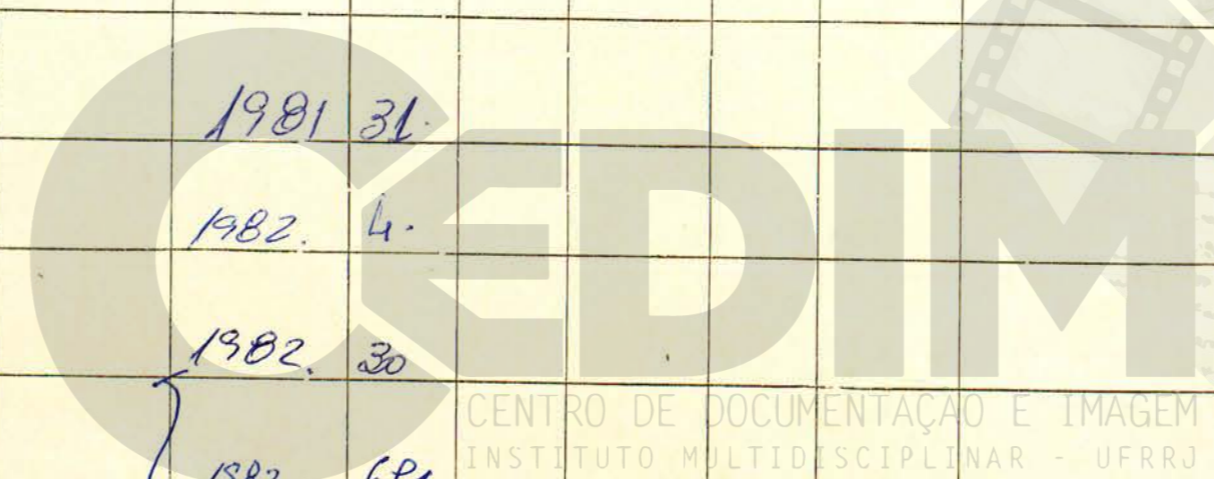
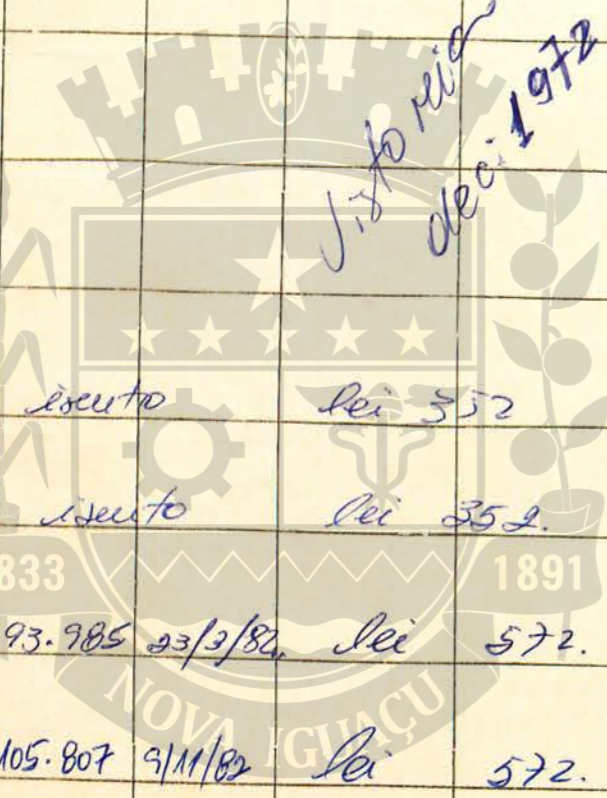
PREF. MUNICIPAL DE NOVA IGUAÇU
 SEMURB - DEPARTAMENTO DE URBANISMO

FICHA N.º 1617
 LOGRADOURO Rua Pereira

N.º DE ORDEM	REQUERIMENTO	NOME		ESPECIF. DA CONSTRUÇÃO	N.º DE PAVIMENTOS	AREA COBERTA	VALOR		LOTE		N.º DO PRÉDIO	SOLEIRA	ALINHAMENTO	
		PROPRIETÁRIO	CONSTRUTOR				DO M2	TOTAL	N.	GUA-DRA			TESTADA	DATA
25	05/12776/79	Araújo Afonso	Loeblo	Resid.		71.40			10	11	189			
26	"	"	"	"		67.62 139.02			10	11	189	FUNDOS		
27	05/13006/79	Ribeiro de Castro		Resid.		74.48			9	11	145			
28	"	"	"	"		47.36			9	11	145			
29	"	"	"	"		39.39 161.23			9	11	145			
30	5/6046/80	Domingos da Silva	(S/FEITO)	"		63.78			4	22	300			
31	5/5813/81	Antônio Vaz		"		64.12			32	10	82			
32	4/129/82	Nélio Dias Gonçalves		Resid.		66.00			22	10	105			
33	5/12321/80	Raimundo de Souza Dias		"		88.55					1263			
34	"	"	"	acresc.		22.55					1265			
35	5/5224/83	MARIA LUIZA DE MOURA		"		16.00					157			
36	05/8414/83	Toni Carlos Henrique		"		66.00			5	A	36			



N.º DE ORDEM	APROVAÇÃO	GUIA		LICENÇA		PRORROGADA		PLANTA ARQUIVADA		VISTORIA				OBSERVAÇÕES
		N.º	DATA	PRAZO	VÁLIDA ATÉ	REQ.to	VÁLIDA ATÉ	DATA	N.º	PROVISORIA		DEFINITIVA		
										REQ.to	DESPACHO	REQ.to	DESPACHO	
25	15/7/80													
26														
27														
28	20/8/80													
29														
30	9/7/81	isento		Lei 552				1981	31.					
31	8/10/81	isento		Lei 552				1982.	4.					
32	17 5/82	93.985	23/3/82	Lei 572.				1982.	30					
33	28/09/82	105.807	9/11/82	Lei 572.				1982.	6P1.					
34	}	}	}	}										
35	4-10-89.	5251	8-11-83	3 anos.	4-11-86.									
36	26/10/83	6624	4/12/83	3 anos	26/10/86.									



REGISTRO DE IMÓVEIS

N.º DE ORDEM	REQUERIMENTO	NOME PROPRIETÁRIO	NOME CONSTRUTOR	ESPECIF. DA CONSTRUÇÃO	N.º DE PAVIMENTOS	ÁREA COBERTA	VALOR		LOTE		N.º DO PRÉDIO	ANDARME	MARQUISE	SOLEIRA	ALINHAMENTO			
							DO M.º	TAL	N.º	QUADRA					TESTADA	DATA		
25	8465/72	Ernesto Rocha	João			37,62	40,00	1.524,80	26	23	100					Rua	Quilom.	
26	"	"	"			46,94	"	1.877,60	26	23	104					"	"	
27	"	"	"			55,50	"	3.382,40	26	23	104					"	"	
28	11793/72	Sebastião da Silva Rocha	René		1º	70,45	50,00	3.522,50	29	21	79						0,50	10,00
29	"	"	"		2º	63,00	"	3.750,00	"	"	77							
30	11840/72	Abiel Coelho	Legalização		"	133,45	40,00	6.672,50	21	10	180					Rua	Domingos da Silveira	
31	9048/73	David Francisco da Rosa	"		"	66,03	40,00	2.641,20	23	R	63					"	Jabonim	
32	6505/74	Dalilo Marques Pinto	Legalização		"	44,16	40,00	1.766,40	27	22	132					"	Purus	
33	16390/74	João Motta Paugel	"		"	49,18	75,00	3.688,50	1	33	22					"	Domingos da Silveira	
34	22532/74	Amador Lopes da Silva	"		"	58,26	40,00	2.020,40	17	21	222					R.	" " "	
35	22533/74	"	"		"	30,36	40,00	1.214,40	17	21	222					"	" " "	
36	23113/74	Palmeira Nunes de Lemos	"		"	88,20	75,00	6.615,00	5	C	110					R.	Balesta	
37	14018/75	Mauro de Oliveira	Relat.		"	39,47	40,00	1.578,80	1	H	22					R.	Saneamento do canal	
38	"	"	"		"	34,44	"	1.377,60	1	H	22					"	" " "	
39	05/5103/77	Estácio Carlos de Queiroz e Hus	Legalização		Relat.	105,28	390,00	47.060,00	230	7	761							
40	"	"	"		"	126,00	660,00	83.160,00	270	7	763							
41	17302	José Custódio de Moraes, filho	Leg		Relat.	122,85	440,00	50.366,70	18	K	137						Rua	Alzira
42	05/5507/79	Josafá Ferreira Santos adapt	Relat.		"	23,32	802,00	21.034,64	206		323					"	"	
43	05/12632/79	Maria de Lourdes Melo Santos	Relat.		"	42,66	902,00	38.449,32	18	K	145c/1					Rua	Jarminia	
44	"	"	"		"	34,00	"	30.668,00	"	"	145c/2					"	"	
45	"	"	"		"	31,91	"	28.782,00	"	"	145c/3					"	"	
46	"	"	"		"	5,85	"	5.246,70	"	"	145 de ponto					"	"	
47	05-737-80	ALFREDO DIAS CORREIA			"	63,93	"	80.721,00	17	21	222					R.	Domingos da Silveira	
48	"	"	"		"	22,98	"	11.220,00	1	1	222 c/I					"	"	
49	05/739/80	José Batista Pinto	LEG. LEI 252		Relat.	46,91	"	121.547,77	10	22	106					Rua	Georgina	

REGISTRO DE OBRAS PARTICULARES

N.º DE ORDEM	APROVAÇÃO	GUIA		LICENÇA		PLANO DE OBRAS	PLANTA QUIVADA	VISTORIA				OBSERVAÇÕES					
		N.º	DATA	PRASO	VÁLIDA ATÉ			REQ. to	VÁLIDA ATÉ	DATA	N.º		PROVISÓRIA		DEFINITIVA		
													REQ. to	DESPACHO	REQ. to	DESPACHO	
25	14-6-72																
26	"	2705															
27	"	2707	07-07														
28																	
29																	
30	4-6-73																
31	26.1.73	29542	12-09-78					1978	27								
32	18-04-74	10.255	24/4/74					1974	2								
33	21-8-74																
34	27-11-74																
35	27-11-74																
36	17-12-74	25.095	18.1.75					1974	18								
37	16/6/76	54.388	8/2/77					1976	18								
38	"																
39	19-5-78																
40	"																
41	27-4-79																
42	05-09-79	53363	05/12/79					1980	2								
43	01-02-80																
44	"																
45	"	57783	06.03.80					1980	253								
46	"																
47	31.03.80							1980	29								
48	"																
49	27/5/80							1980									

Calculado de licenças
 Aprovação de projeto

Legalização

Legalização

Legalização

Legalização

cancelado conf. e proc. 06/2663/89 e conf. a
 solicitação de requerente 11/7/89
 cancelado conf. e proc. 06/2663/89 e conf. a
 solicitação de requerente 11/7/89

conf. proc. 05/8541/78, guia 32.252/78
 transf. p.ª ADELIA LOPES DIAS.

demolido pelo proc 05/3746/79
 guia n.º 32971/79

CENTRO DE DOCUMENTAÇÃO E IMAGEM
 INSTITUTO DE PATRIMÔNIO HISTÓRICO - UFRRJ

Rua Humberto de Campos
PREFEITURA MUNICIPAL DE NOVA IGUAÇU


FICHA N.º 1617

DISTRITO _____
 LOCALIDADE Rua de Lapa Santa Rita e L. Soares

SEMURB - DEPARTAMENTO DE URBANISMO

LOGRADOURO Rua de Lapa

N.º DE ORDEM	REQUERIMENTO	NOME		ESPECIF. DA CONSTRUÇÃO	N.º DE PAVIMENTOS	ÁREA COBERTA	VALOR		LOTE		N.º DO PRÉDIO	SOLEIRA	ALINHAMENTO	
		PROPRIETÁRIO	CONSTRUTOR				DO M2	TOTAL	N.º	QUADRA			TESTADA	DATA
62	06/2663/89	Sebastião da Silva Rocha	~	Resid.	-	166,63 m ²	-	-	29	21	87	-	Rua Turus (Vila de Lapa)	
			VER ORDEM 85 e 86											
63	14/1101158/91	Luiz Alberto de Deus Almeida	~	Resid.	-	533,88 m ²	" Jan Obs"	-	8	4	640 (EPT)	-	Rua Humberto Campos	
64	2189/82	IRENE NOVES CARDOSE	~	Resid.	-	137,11 m ²	-	-	1	29	247	-	Rua Humberto Campos	
65	2189/82	IRENE NOVES CARDOSE	~	APARTAMENTO	-	92,06 m ²	-	-	1	29	247 APT 101	-	Rua Humberto Campos	
66	14-1101182/91	ADAIL MOÇA PIVA	~	RESIDÊNCIAS	-	346,85 m ²	-	-	10	04	31	1106	R: Humberto Ribeiro APTOS 101, 102, 103, 104, 105. L: Humberto Campos	
67	04/7408/98	Joaquim Teixeira Biliu	~	Resid.	-	83,65 m ²	-	-	Área 1056 m ²	1	480	APT 101		
68	"	"	"	"	"	80,88 m ²	-	-	"	"	480	APT 102		
69	"	"	"	"	"	80,88 m ²	-	-	"	"	480	APT 103		
70	"	"	"	"	"	80,88 m ²	-	-	"	"	480	APT 104		
71	"	"	"	"	"	80,88 m ²	-	-	"	"	480	APT 105		
72	"	"	"	"	"	80,88 m ²	-	-	"	"	480	APT 106		
73	"	"	"	"	"	80,88 m ²	-	-	"	"	480	APT 107		



REGISTRO DE IMÓVEIS

N.º DE ORDEM	APROVAÇÃO	GUIA		LICENÇA		PRORROGADA		PLANTA ARQUIVADA		VISTORIA				OBSERVAÇÕES
		N.º	DATA	PRAZO	VÁLIDA ATÉ	REQ.to	VÁLIDA ATÉ	DATA	N.º	PROVISORIA		DEFINITIVA		
										REQ.to	DESPACHO	REQ.to	DESPACHO	
62	31.08.89	72880	28.09.89		Leg. Lei nº 1507/89									
63	30.07.91	98352	31.10.91	04 meses	02.03.92						19/11/1991	10.07.92		640 ENTRADA PROPOSTO 101, 102, 103, 104, 201, 202, 203 e 204, lot A área de CDDA a partir do ponto de 04, 71, 7
64	17.10.82	105.192	27.10.82		Leg. Lei nº 572 --									} Obi FRENTE NEVES CANDIDO --
65	17.10.82	105.192	27.10.82		Leg. Lei nº 572 --									
66	26/08/91	98632	31/10/91		LEGALIZAÇÃO Lei 1507/89.									103 - 35.15 m ² } 104 - 30.08 m ² } 201 - 57.70 m ² 102 - 29.93 m ² } 105 - 29.93 m ² } 202 - 59.85 m ² 103 - 35.15 m ² } 106 - 29.76 m ² } 203 - 70.30 m ²
67	02/06/91	9150184	28/06/91		LEGALIZAÇÃO									
68	M	M	0	1	1	1								
69	1	1	1	1	1	1								
70	1	1	1	1	1	1								
71	1	1	1	1	1	1								
72	1	1	1	1	1	1								
73	1	1	1	1	1	1								

CENTRO DE DOCUMENTAÇÃO E IMAGEM
INSTITUTO MULTIDISCIPLINAR - UFRRJ

REGISTRO DE IMÓVEIS

ACERVO DIGITALIZADO



CEDIM
CENTRO DE DOCUMENTAÇÃO E IMAGEM
INSTITUTO MULTIDISCIPLINAR - UFRRJ



REGISTRO DE IMÓVEIS