

<b>FICHA DE META DADOS – CEDIM 2018/1</b>	
<b>Nome da Pasta</b>	Ficha nº 1623 - Registro de Imóveis de Nova Iguaçu
<b>Autor/Instituição</b>	Subsecretaria de Urbanismo/ Secretaria Municipal de Infraestrutura da Prefeitura da Cidade de Nova Iguaçu- SEMIF/PCNI
<b>Número de Documentos</b>	12
<b>Quantidade e tipo de documentação</b>	12 Fichas
<b>Dia/ Mês/Ano</b>	Da década de 1960 a 2010
<b>Formato</b>	A3
<b>Resumo</b>	<p>A coleção reúne registros de imóveis situados no município de Nova Iguaçu a partir do ano de 1946. O acervo encontra-se depositado junto a Subsecretaria de Urbanismo/ Secretaria Municipal de Infraestrutura da Prefeitura da Cidade de Nova Iguaçu-SEMIF/PCNI. Disposta em fichas, a documentação compreende dados imobiliários como nome do proprietário, especificações técnicas, valor do imóvel e endereço. Dentre os lançamentos digitalizados alguns citam dados de construções como Shoppings, Hospitais, Escolas, Centros Comerciais e etc. As fontes são manuscritas e encontram-se em boas condições, contudo algumas destas fichas, devido ao constante manuseio, estão com as bordas deterioradas, o que dificulta a leitura de que a consultar. Esta documentação, enfim, representa mais um capítulo na história da expansão imobiliária deste município.</p>



MINISTÉRIO DA EDUCAÇÃO  
UNIVERSIDADE FEDERAL RURAL DO RIO DE JANEIRO  
INSTITUTO MULTIDISCIPLINAR – CAMPUS NOVA IGUAÇU  
CENTRO DE DOCUMENTAÇÃO E IMAGEM



<b>Palavras-Chave</b>	Proprietário; Construtor; Logradouro; Nova Iguaçu
<b>Notas explicativas</b>	***

1623

Rua: Dr. Osvaldo Guinã

R. Bonifácias

DISTRITO 10

PREFEITURA MUNICIPAL DE NOVA IGUAÇU

FICHA N.º 1623


LOCALIDADE N. Iguaçu e Comunidade Sãos Rua Arua

SEMURB - DEPARTAMENTO DE URBANISMO

LOGRADOURO


N.º DE ORDEM	REQUERIMENTO	NOME		ESPECIF. DA CONSTRUÇÃO	N.º DE PAVIMENTOS	AREA COBERTA	VALOR		LOTE		N.º DO PRÉDIO	SOLEIRA	ALINHAMENTO	
		PROPRIETÁRIO	CONSTRUTOR				DO M2	TOTAL	N.º	GUA-DRA			TESTADA	DATA
1	10.578/69	Margarida Martins Esteves	Legalização	Resid.		61,50	20,00	1.240,00	29	H	27			
2	"	"	"	"		6,50	20,00	140,00	"	"	29	quarto II		
3	"	"	"	"		6,50	20,00	140,00	"	"	29	"	IV	
4	"	"	"	"		6,50	20,00	140,00	"	"	29	"	VI	
5	"	"	"	"		6,50	20,00	140,00	"	"	29	"	VIII	
6	"	"	"	"		6,50	20,00	140,00	"	"	29	"	I	
7	"	"	"	"		6,50	20,00	140,00	"	"	29	"	III	
8	"	"	"	"		6,50	20,00	140,00	"	"	29	"	V	
9	"	"	"	"		6,50	20,00	140,00	"	"	29	"	VII	
10	"	"	"	"		6,50	20,00	140,00	"	"	29	"	IX	
11	"	(Antonio N. de Almeida)		"							27 Apto		101	
12	"	"		"		89,43	30,00	2.740,00			29 Apto		101	
						210,43	30,00	5.400,00						

OK



REGISTRO DE IMOVEIS

N.º DE ORDEM	APROVAÇÃO	GUIA		LICENÇA		PRORROGADA		PLANTA ARQUIVADA		VISTORIA				OBSERVAÇÕES
		N.º	DATA	PRAZO	VÁLIDA ATÉ	REQ.to		DATA	N.º	PROVISÓRIA		DEFINITIVA		
						REQ.to	VÁLIDA ATE			REQ.to	DESPACHO	REQ.to	DESPACHO	
1	4.7.69	10.914	25.2.70		leg. a precária			1969	393					Multa no 4275
2	"	"	"		"			"	"					" "
3	"	"	"		"			"	"					" "
4	"	"	"		"			"	"					" "
5	"	"	"		"			"	"					" "
6	"	"	"		"			"	"					" "
7	"	"	"		"			"	"					" "
8	"	"	"		"			"	"					" "
9	"	"	"		"			"	"					" "
10	"	"	"		"			"	"					" "
11	"	10.915	25.2.70	6 meses	4.1.70			"	"					" "
12	"	"	"		"			"	"					" "



ARQUIVO DIGITALIZADO

CEDIM

CENTRO DE DOCUMENTAÇÃO E IMAGEM  
INSTITUTO MULTIDISCIPLINAR - UFRRJ

REGISTRO DE IMÓVEIS

Rua: Dr. Osvaldo Gonçalves

Rua: Cambucos

1623

DISTRITO 19

PREFEITURA MUNICIPAL DE NOVA IGUAÇU

FICHA N.º

1623A

LOCALIDADE N. Iguaçu e Comendado Soares

SEMURB - DEPARTAMENTO DE URBANISMO

LOGRADOURO

Rua: Arua

N.º DE ORDEM	REQUERIMENTO	NOME		ESPECIF. DA CONSTRUÇÃO	N.º DE PAVIMENTOS	AREA COBERTA	VALOR		LOTE		N.º DO PRÉDIO	SOLEIRA	ALINHAMENTO	
		PROPRIETÁRIO	CONSTRUTOR				DO M2	TOTAL	N.º	GUA-DRA			TESTADA	DATA
13	8740/69	Alice Santo da Silva Couto	Legalização	Loja e Resid		39.00	20.00	780.00	15	C	86	R: Alarico de Mello		
14	6210/69	Inelmi Nirece de Souza Amorim		B		30.00		180.00	12	15	85	0.50	10.00	
15	13.547/69	Dilson Belicarmo de Carvalho (Pedro Santos Oliveira)		Loja		37.60	30.00	1.128.00	5	F	90	0.50	40.00	
16	19.005/69	José Luiz Bezerra (Ver obs)		B autº		30.00		180.00	3	A	27	0.50	10.00	
17	18.693/69	Alice Santo da Silva Couto		Resid.		39.58	20.00	791.60	15	C	25	I R: Alarico de Mello		
18	"	" " " " " "	Calculado com licença	Loja		11.00	30.00	330.00	15	C	25			"
19	10.090/70	Alice Santo da Silva Couto (Ver obs)	Correlação	Resid.		44.10	20.00	882.00	4	A	84 e 86			"
20	13.432/70	Djita Ferreria de Almeida		Resid. "C"		55.47		448.00	15	B	230	0.50	10.00	
21	8744/72	Alice Santo da Silva Couto	Legalização (Ver obs)	Resid.		42.80	40.00	1712.00	1	C	6	R: Alarico de Mello		
22	4735/73	Eth dos Santos Vieira		C		55.47		448.00	12	3	76	0.50	10.00	
23	8073/73	José Luiz Bezerra	Legalização	Resid.		52.20	40.00	2.028.00	3	B	27	Rua Arua		
24	570316/83	Jorge Alexandre		4		75.46			11	3	79	Dr. Osvaldo Gonçalves		

N.º DE ORDEM	APROVAÇÃO	GUIA		LICENÇA		PRORROGADA		PLANTA ARQUIVADA		VISTORIA				OBSERVAÇÕES
		N.º	DATA	PRAZO	VÁLIDA ATÉ	REQ.to	VÁLIDA ATÉ	DATA	N.º	PROVISÓRIA		DEFINITIVA		
										REQ.to	DESPACHO	REQ.to	DESPACHO	
13	10.7.69	2809	10.7.69		10.7.69			1969	197					Multa Nº 4351
14	14.7.69	3612	31.7.69	3 anos	14.7.72									R. Dr. Osvaldo Gouveia
15	25.8.69	4473	27.8.69	Dir. de Const.				1969	183					Ext. Ribeirão
16	2.12.69	10.071	3.2.70	3 anos	2.12.71									Pelo proc. 8073/73 cancelada proletrária. Ver ord. 23
17	31.8.70				Deslegalização									
18	"				Calculado como licença									
19	31.8.70	1833			Deslegalização									(cancelada pelo mesmo processo)
20	23.10.70			3 anos	23.10.73									Decreto nº 41 de 20.11.69.
21	16.5.73	26.619	15.5.75		Deslegalização			1973	679					R. Osvaldo Gouveia Transf. pelo proc. 05/5107/79. p/ Walter Ferreira guia nº 44771/79
22	28.6.73			3 anos	28/6/76									R. Osvaldo Gouveia C. Soares
23	7.8.73	658	28.8.73		Deslegalização			1973	195					Área anulada pelo processo requisitado
24	16.3.84	17.784	23/8/84		Lei 638			1984	117					

LOCALIDADE *N. Iguaçu*

PREFEITURA MUNICIPAL DE NOVA IGUAÇU  
DIVISÃO DE VIACÃO E OBRAS — SEÇÃO DE OBRAS PARTICULARES

LOGRADOURO *R. J. Joleja* FICHA N.º *162*

N.º DE ORDEM	REQUERIMENTO	NOME		ESPECIF. DA CONSTRUÇÃO	N.º DE PAVIMENTOS	ÁREA COBERTA	VALOR		LOTE		N.º DO PRÉDIO	ANDAIM	MARQUISE	SOLEIRA	ALINHAMENTO	
		PROPRIETÁRIO	CONSTRUTOR				DO M.²	TOTAL	N.º	QUADRA					TESTADA	DATA
24	34946/75	Amizão Teixeira de Almeida	Seg	Residência	-	39,50	7500	2.962,50	14	A	37					Alarico de Mello
25	163450/75	Nadir Rodrigues da Costa	Seg - Legalizado	"	-	62,00	"	4.650,00	20	C	17				"	"
26	05/3566/76	Almeida Santos da Silva Couto		Resid.	-	43,80	300,00	13.140,00	4	A	67					Rua Alarico de Mello
27	05/12508/78	Baencio Alves da Silva	obsc. Solitária	"	-	66,00	-	9.000,00	18	8	215					R. Osvaldo Gouveia
28	05/12432/79	Benar Bantidio de Barros		C	-	66,00	-	9.000,00	9	11	179					R. Osvaldo Gouveia
29	05/11660/79	José Graciliano de Oliveira		C	-	66,00	-	9.000,00	18	4	132					R. Osvaldo Gouveia
30	05/12859/79	Sebastião de Paulo Barreto	Dist. dec. 1983	Resid.	-	76,25	1.462,	111.477,50	17	07	132					R. Dr. Osvaldo Gouveia
31	5/913/81	Linezio da Souza	condôvnia	-	-	28,11	-	-	3	B	56 d/1					Beva
32	"	"	"	"	"	28,11	-	-			56 d/2					OK
33	"	"	"	"	"	27,66	-	-			56 d/3					
34	"	"	"	"	"	27,66	-	-			56 d/4					
35	5/11973/80	generosa Maria da Silva	"	-	-	63,66	-	-	1	B	33					
36	"	"	"	"	"	33,00	-	-	1	B	33 d/1					
37	5/7330/83	Roberto Ernesto Ferreira		Resid.	-	81,78	-	-	6	A	12					
38	5/10.401/84	José Graciliano de Oliveira		"	-	84,43	-	-	18	4	133					R. Osvaldo Gouveia
39	5/4568/85	Sidinei Praes		Resid.	-	48,00	-	-	14	B	25					Rua Alarico de Mello
<del>40</del>	<del>05/12432/79</del>	<del>Benar Bantidio de Barros</del>		<del>C</del>	-	<del>66,00</del>	-	<del>9.000,00</del>	<del>9</del>	<del>11</del>	<del>179</del>					<del>R. Osvaldo Gouveia</del>

REGISTRO DE IMÓVEIS

APROVAÇÃO	GUIA		LICENÇA		PRORROGAÇÃO		PLANTA ARQUIVADA		VISTORIA				OBSERVAÇÕES
	N.º	DATA	PRASO	VÁLIDA ATÉ	REQ to	VÁLIDA ATÉ	DATA	N.º	PROVISÓRIA		DEFINITIVA		
									REQ.to	DESPACHO	REQ.to	DESPACHO	
	27-8-75	33.119	6-10-75	leg			1975	318					
25	15-10-75	34.462	10-11-75	leg			1975	351					
26	4/03/77	3.098	14-7-77	leg			1977	245					
27	22/01/79			3 anos		22/01/82							A. Divaldo Gouveia
28	4/12/79	54.265	21/12/79	3 anos		4/12/82							" /
29	15/1/79			3 anos		15/1/83							
30	01/02/80												vist. dec. 1972
31	8/6/81	isento		lei		352							
32							1982	137					
33													
34													
35	14/10/81	isento		lei		352	1982	155					
36	n	n		n		n							
37	4. 11. 83	8405	9.01.84	lei		698	1984	89					
38	01. 9. 84	8. 496	31.10.84	lei		698	1984	129					
39	12/06/85	10.189	08/18/85	Lei		638/82 - leg.							
<del>40</del>	<del>15/1/79</del>	<del>3.098</del>	<del>14-7-77</del>	<del>leg</del>		<del>1977</del>	<del>245</del>						

CENTRO DE DOCUMENTAÇÃO E IMAGEM  
 INSTITUTO MULTIDISCIPLINAR DE PESQUISA



DISTRITO 12

LOCALIDADE Nova Iguacu

PREFEITURA MUNICIPAL DE NOVA IGUAÇU

SEMURB - DEPARTAMENTO DE URBANISMO

FICHA N.º 1623

LOCALIDADE Partido de Feio

N.º DE ORDEM	REQUERIMENTO	NOME		ESPECIF. DA CONSTRUÇÃO	N.º DE PAVI-MENTOS	ÁREA COBER-TA	VALOR		NOTE		N.º DO PRÉDIO	SOLEI-RA	ALINHAMENTO	
		PROPRIETÁRIO	CONSTRUTOR				DO M2	TOTAL	N.º	QUA-DRA			TESTADA	DATA
24	14246/75	ANIZIO	FEIXEIRA DE ALTEIRO	Residência	-	39.507 <sup>2</sup>	-	-	14	A	31	Rua Alarico de Feio		
25	16450/75	NADIA	RODRIGUES DA CONCEIÇÃO	"	-	62.007 <sup>2</sup>	-	-	20	C	17	Rua Alarico de Feio		
26	05/3566/76	ALICE	SOUTO DA SILVA LOUTO	Residência	-	43.804 <sup>2</sup>	-	-	4	A	67	Rua Alarico de Feio		
27	05/12508/78	SACERIO	ALVES DA SILVA	"C"	-	66.007 <sup>2</sup>	-	-	18	B	215	Rua OSVALDO GOUVEIA		
28	05/12432/79	LESAR	CANTIDIO DE BARROS	"C"	-	66.007 <sup>2</sup>	-	-	9	II	179	Rua OSVALDO GOUVEIA		
29	05/11660/79	JOSE	GRACIANO DE OLIVEIRA	"C"	-	66.007 <sup>2</sup>	-	-	18	4	133	Rua OSVALDO GOUVEIA		
30	05/12859/79	SEBASTIÃO	DE PAULO BARRETO	Residência	-	76.257 <sup>2</sup>	-	-	17	07	132	Rua OSVALDO GOUVEIA		
31	05/919/81	SINGIZIO	DE SOUZA CORDEIRA	"C"	-	28.117 <sup>2</sup>	-	-	3	B	56 CASA I -	Rua DEUA		
32				"C"	-	28.117 <sup>2</sup>	-	-	3	B	56 CASA II -	Rua DEUA		
33				"C"	-	27.667 <sup>2</sup>	-	-	3	B	56 CASA III -	Rua DEUA		
34	05/919/81	SINGIZIO	DE SOUZA CORDEIRA	"C"	-	27.667 <sup>2</sup>	-	-	3	B	56 CASA IV -	Rua DEUA		
35	05/11975/80	GENEROSA	JANDA DA SILVA	"C"	-	63.667 <sup>2</sup>	-	-	1	B	33	-	II	
36	05/11975/80	GENEROSA	JANDA DA SILVA	"C"	-	33.007 <sup>2</sup>	-	-	1	B	33 CASA I -	Rua DEUA		
37	05/7330/83	ROBERTO	FREGATO FERREIRA	Residência	-	81.787 <sup>2</sup>	-	-	5	A	12	-	Rua DEUA	
38	05/10401/84	JOSE	GRACIANO DE OLIVEIRA	Residência	-	84.437 <sup>2</sup>	-	-	18	4	133	-	Rua OSVALDO GOUVEIA	
39	05/4568/85	SIDNEI	PIRES	Residência	-	48.007 <sup>2</sup>	-	-	14	B	25	-	Rua Alarico de Feio	
40	05/11.915/98	CARREFOUR	COM E. IMO. / Tcha	Comércio	-	13.19901	-	-					464 em ALAM KANDAC.	

1833

REGISTRO DE IMOVEIS

CENTRO DE DOCUMENTAÇÃO E IMAGEM

Jur. ord. 21 e 42

Ver. ord. 1238 00 48

- FICHA Nº 1623 -

N.º DE ORDEM	APROVAÇÃO	GUIA		LICENÇA		PRORROGADA		PLANTA ARQUIVADA		VISTORIA				OBSERVAÇÕES
		N.º	DATA	PRAZO	VÁLIDA ATÉ	REQ.to	VÁLIDA ATÉ	DATA	N.º	PROVISORIA		DEFINITIVA		
										REQ.to	DESPACHO	REQ.to	DESPACHO	
24	27.08.75	33419	06.10.75	-	legat. 2408			1975	318					OK
25	15.10.75	34762	11.11.75	-	legat. 2408			1975	351					
26	04.03.77	3098	14.07.77	-	legat. 2408			1977	245					
27	22.01.79	-	-	3 ANOS	22.01.82									Rua OSWALDO GOUVEIA
28	04.12.79	54265	21.12.79	3 ANOS	04.12.82									Rua OSWALDO GOUVEIA.
29	15.01.79	-	-	3 ANOS	15.01.83									
30	01.02.80	-	-	-	-						VISTORIA	DEC. 1972		
31	08.06.81	ISENTO		Lei nº	352			1982	137					
32	08.06.81	ISENTO		Lei nº	352			1982	137					
33	08.06.81	ISENTO		Lei nº	352			1982	137					
34	08.06.81	ISENTO		Lei nº	352			1982	137					
35	14.10.81	ISENTO		Lei nº	352			1982	155					
36	14.10.81	ISENTO		Lei nº	352			1982	155					
37	04.11.83	8405	09.01.84	Lei nº	638/82			1984	89					
38	01.09.84	21496	31.10.84	Lei nº	638/82			1984	129					
39	12.06.85	10189	02.08.85	Lei nº	638/82 -	legat. 2408								
40	25/11/98	9800 6145 400	29/12/98	12 meses	29/12/99						03/11/98	18/11/99		

CENTRO DE DOCUMENTAÇÃO E IMAGEM  
INSTITUTO MULTIDISCIPLINAR - UFRRJ


REGISTRO DE IMÓVEIS

DISTRITO 1º Distrito  
 LOCALIDADE Nova Iguaçu

PREFEITURA MUNICIPAL DE NOVA IGUAÇU  
 SEMURB — DEPARTAMENTO DE URBANISMO

FICHA N.º 1623  
 LOGRADOURO Alan Kardec



N.º DE ORDEM	REQUERIMENTO	NOME		ESPECIF. DA CONSTRUÇÃO	N.º DE PAVIMENTOS	ÁREA COOPER. TA DO M2	VALOR TOTAL	LOTE		N.º DO PRÉDIO	SOLEIRA	ALINHAMENTO	
		PROPRIETÁRIO	CONSTRUTOR					N.º	QUADRA			TESTADA	DATA
41	05/33915/98	Cavefauz Comercio e Ind.	Obs. ord 40 e 42	acrésc.		589,69m <sup>2</sup>	VER ORDEM 43 FICHA 1258	-	-	464			Alan Kardec
42	02/06130.706	Cavefauz Comercio e Ind. Ltda		Deposito Acrésc.		636,29m <sup>2</sup>		-	-	464			Alan Kardec
43	08/019015	Cavefauz Comercio e Ind. LTDA		LOJA		5.913,92m <sup>2</sup>	VER ORDEM 41 e 42 FICHA 1258 ORDEN 49			464			R. ALAN KARDEC
44	11/016565	PLC 21 REFRIGERAÇÃO E SERVIÇOS LTDA ME		COMERCIAL		169,40m <sup>2</sup>		31	A	33			R. ACALIFA
45	12/015966	Residência a nome do proprietário para habitar através de contrato de arrendamento com a RGI, matrícula 250 de matrícula 12/015966		Resid.		87,00m <sup>2</sup>		13	B	21			Rua Alexandre de Góes
46													



REGISTRO DE IMÓVEIS

CENTRO DE DOCUMENTAÇÃO E IMAGEM  
 INSTITUTO MULTIDISCIPLINAR UFRRJ

N.º DE ORDEM	APROVAÇÃO	GUIA		LICENÇA		PRORROGADA		PLANTA ARQUIVADA		VISTORIA				OBSERVAÇÕES
		N.º	DATA	PRAZO	VÁLIDA ATÉ	1.º	VÁLIDA ATÉ	DATA	N.º	PROVISORIA		DEFINITIVA		
										REQ.to	DESPACHO	REQ.to	DESPACHO	
41	24/09/99	99678 053000	16/11/99											DEMOLIDO ATC DE 444,28 M <sup>2</sup> CONFORME PROC. 081019015 GUIA: 11100813547 PERMANECENDO APENAS AS LOÇAS 01 E 02 COM ATC DE 175,13 M <sup>2</sup> TOTAL. n.º 464 loja 1 - 26,37m <sup>2</sup> loja 5 - 26,18m <sup>2</sup> loja 10 - 35,26m <sup>2</sup> loja 2 - 38,78m <sup>2</sup> " 6 - 21,37m <sup>2</sup> " 11 - 34,00m <sup>2</sup> " 3 - 31,60m <sup>2</sup> " 7 - 21,26m <sup>2</sup> " 12 - 33,08m <sup>2</sup> " 4 - 38,78m <sup>2</sup> " 9 - 35,25m <sup>2</sup> " 13 - 35,72m <sup>2</sup> " 14 - 35,50m <sup>2</sup> loja n.º 15 - 24,14m <sup>2</sup> Piso de Abastecimento - 413,80m <sup>2</sup> Hipótese de 12.895,33 m <sup>2</sup> atualizado conf. Proc. 98/05/11.915
42	25-07-2001	0138834 1000	23-7-01											Proprio de Modificação e Acresc. 3 meses 02/07/01 à 02/09/01 Piso de Acesso [Inf. atualizada ordem 48,49 (250)]
43	24/03/17	20M/00 858162 20M/00	17/03/17											LEGALIZAÇÃO DE ACRESC.
44	05/05/17	8A0371	02/05/17											Proprietário retificado para maria eulalia Santos Correa, conf. solicitação no proc. 20M/016565 em 12/09/12
45	17/09/12	121008154 15	06/09/12											Legalização



CENTRO DE DOCUMENTAÇÃO E IMAGEM  
INSTITUTO MULTIDISCIPLINAR - UFRRJ

REGISTRO DE IMÓVEIS

DISTRITO NOVA IGUAÇU

PREFEITURA DA CIDADE DE NOVA IGUAÇU

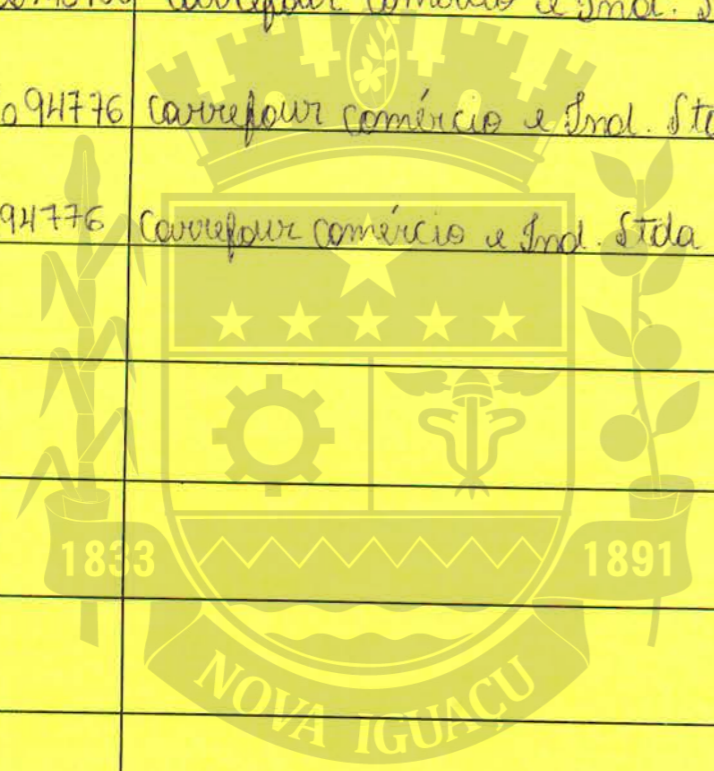
FICHA Nº 1623

LOCALIDADE .....

SEMUHAM

LOGRADOURO Rua Alam Kardec


Nº da Ordem	REQUERIMENTO	NOME PROPRIETÁRIO	Especif. da Construção	Nº de Pavimentos	ÁREA COBERTA	LOTE		Nº do Prédio	RUA
						Nº	Quadra		
46	15/094776	Carrefour Comércio e Indústria Ltda	Posto de abast. de veículos	ver ficha ver dos	1253 00dem 98,69m <sup>2</sup>	1221 2 00dem -	49 ver ficha -	1623 00dem 40a43.	464 Rua Alam Kardec
47	13/357967	Alexander de Moraes Bonifácio	Rebid.	-	127,58m <sup>2</sup>	14	03	51	Rua Dr. Oribaldo Gouveia
48	01/06110706	Carrefour Comércio e Ind. Ltda	Posto de abastecimento		413,80m <sup>2</sup>			464	Rua Alam Kardec
49	15/094776	Carrefour Comércio e Ind. Ltda	Posto de abastecimento		413,80m <sup>2</sup>			464	Rua Alam Kardec
50	15/094776	Carrefour Comércio e Ind. Ltda	Posto de abastecimento	ver dos	206,12m <sup>2</sup>			464	Rua Alam Kardec



REGISTRO DE IMÓVEIS

CENTRO DE DOCUMENTAÇÃO E IMAGEM  
INSTITUTO MULTIDISCIPLINAR UFRJ

Nº da Ordem	Aprovação	GUIA		LICENÇA		PRORROGADA		VISTORIA				OBSERVAÇÕES
		Nº	Data	Prazo	Valida até	Reqtº.	Valida até	PROVISÓRIA		DEFINITIVA		
								Reqtº.	Despacho	Reqtº.	Despacho	
46	05/10/15	151008350 45	05/10/15	12 meses Op. de Proj. e Lic. de Const; Reforma e Acess.	05/10/16							Senla área da cobertura das bombas 66,26 m <sup>2</sup> área do apoio do posto de abastecimento 32,43 m <sup>2</sup> . Área Total 98,69 m <sup>2</sup>
47	09/11/15	151008576 91	09/11/15	Legalização								
48	25-07-2001	0138811 1000	23-7-01	2 meses Lic. de Acess.	021071072	02109101						(ret. def. anotação fl. 319 face inf. fisco) (com validade proc. 151094776) (sem ordem 50 acess.)
49	04/12/15	15100892 533	04/12/15	12 meses Lic. de Reforma sem acess.	04/12/16							(com. unif. fiscoal fl. 319, a Lic. de Reforma sem acess. de área.) (com. unif. fiscoal fl. 319, a Lic. de Reforma sem acess. de área.) (com. unif. fiscoal fl. 319, a Lic. de Reforma sem acess. de área.) (com. unif. fiscoal fl. 319, a Lic. de Reforma sem acess. de área.)
50	15/08/18	171005125 86	15/08/18	Legalização de acessos								Tábua 102,67 m <sup>2</sup> Tábua 103,45 m <sup>2</sup> Área Total: 206,12 m <sup>2</sup> (limitada. ver ordem) 48



REGISTRO DE IMÓVEIS

CENTRO DE DOCUMENTAÇÃO E IMAGEM  
INSTITUTO MULTIDISCIPLINAR - UFRRJ

ACERVO DIGITALIZADO



**CEDIM**  
CENTRO DE DOCUMENTAÇÃO E IMAGEM  
INSTITUTO MULTIDISCIPLINAR - UFRRJ



REGISTRO DE IMÓVEIS