

<b>FICHA DE META DADOS – CEDIM 2018/1</b>	
<b>Nome da Pasta</b>	Ficha nº 1918 - Registro de Imóveis de Nova Iguaçu
<b>Autor/Instituição</b>	Subsecretaria de Urbanismo/ Secretaria Municipal de Infraestrutura da Prefeitura da Cidade de Nova Iguaçu- SEMIF/PCNI
<b>Número de Documentos</b>	16
<b>Quantidade e tipo de documentação</b>	16 Fichas
<b>Dia/ Mês/Ano</b>	Da década de 1970 a 2010
<b>Formato</b>	A3
<b>Resumo</b>	<p>A coleção reúne registros de imóveis situados no município de Nova Iguaçu a partir do ano de 1946. O acervo encontra-se depositado junto a Subsecretaria de Urbanismo/ Secretaria Municipal de Infraestrutura da Prefeitura da Cidade de Nova Iguaçu-SEMIF/PCNI. Disposta em fichas, a documentação compreende dados imobiliários como nome do proprietário, especificações técnicas, valor do imóvel e endereço. Dentre os lançamentos digitalizados alguns citam dados de construções como Shoppings, Hospitais, Escolas, Centros Comerciais e etc. As fontes são manuscritas e encontram-se em boas condições, contudo algumas destas fichas, devido ao constante manuseio, estão com as bordas deterioradas, o que dificulta a leitura de que a consultar. Esta documentação, enfim, representa mais um capítulo na história da expansão imobiliária deste município.</p>



MINISTÉRIO DA EDUCAÇÃO  
UNIVERSIDADE FEDERAL RURAL DO RIO DE JANEIRO  
INSTITUTO MULTIDISCIPLINAR – CAMPUS NOVA IGUAÇU  
CENTRO DE DOCUMENTAÇÃO E IMAGEM



<b>Palavras-Chave</b>	Proprietário; Construtor; Logradouro; Nova Iguaçu
<b>Notas explicativas</b>	***

DISTRITO 1ª - Rose

PREFEITURA MUNICIPAL DE NOVA IGUAÇU

FICHA N.º 1918

LOCALIDADE Nova Iguaçu

SEMURB - DEPARTAMENTO DE URBANISMO

LOGRADOURO ESTRADA F

N.º DE ORDEM	REQUERIMENTO	NOME		ESPECIF. DA CONSTRUÇÃO	N.º DE PAVIMENTOS	AREA COBERTA	VALOR		LOTE		N.º DO PRÉDIO	SOLEIRA	ALINHAMENTO	
		PROPRIETÁRIO	CONSTRUTOR				DO M2	TOTAL	N.º	QUADRA			TESTADA	DATA
88	5/7605/85	<u>Caravano Edificações Ltda</u>		42 unidades Tipo prot. resid		45,66 por unidade	57.023 p/unidade	20			OS N.ºS SERÃO DADOS NA VISTORIA.			Est. F
89	5/3251/86	<u>Silas Paulo Ribeiro Dimiz</u>		resid		58,47	530,11	5	B	111				Est. F
90	4/1110.1134/91	<u>Tasty Fastes Produtos naturais</u>		loja		126,61	(Acréscimo de 08,50 m² 95.)	25 26		150				R. Otacilio Roxo
<del>91</del>	<del>05/2486/85</del>	<del>Regina Mariana de Oliveira</del>												
91	05/2486/85	<u>Regina Dantas da Silva</u>		Resid		66,00		37		09				Rua "F"
92	u	u	u	u		61,00		37		17				u
93	u	u	u	u		68,25		37		21				u
94	u	u	u	u		66,00		37		27				u
95	14/1101134/91	<u>Tasty FASTEX PRODUTOS NATURAIS L.DA - M.E.</u>		Acréscimo de depósito		490,24	(Acréscimo de 790)	25 26		150				R. Otacilio Roxo ESQ: E/R. ANA RIBEIRO
96	98/05/00934	<u>Jose Fernandes da Silva</u>		resid.		33,27 m <sup>2</sup>		41	A	30 III				Est. "F"
97	98/05/00934	<u>Jose Fernandes da Silva</u>		resid.		123,40 m <sup>2</sup>		41	A	30 III				Est. "F"
98	05/12/23.848	<u>Gloria da Gloria Das Roxo e outros</u>		resid.		288,00 m <sup>2</sup>		27						R. Otacilio Roxo
99	02/06/13.858	<u>Caixa Economica Federal</u>	<u>CEF</u>	resid.		28,53 m <sup>2</sup>		27	K	60				Est. "F"

N.º DE ORDEN	APROVAÇÃO	GUIA		LICENÇA		PRORROGADA		PLANTA ARQUIVADA		VISTORIA				OBSERVAÇÕES
		N.º	DATA	PRAZO	VÁLIDA ATÉ	REQto	VÁLIDA ATÉ	DATA	N.	PROVISORIA		DEFINITIVA		
										REQto	DESPACHO	REQto	DESPACHO	
88	16/10/85	13804	18/10/85	69 meses	16/7/91			1986	197					
89	6-11-86	29888	16-12-86	3 anos	6-11-89			1986	335					
90	10/3/91	92403	18/3/91	102g	Lei 1507/89									
91	18/03/85	4580	28/3/85		Lei 638/82			1985	213					
92	u	u	u	u	u			u	u					
93	u	u	u	u	u			u	u					
94	u	u	u	u	u			u	u					
95	08/02/94	DANF BANCA 112087A109 HRDR 09/02/94 034061			Lei: Lei 1507/89.									
96	9-10-2001	17000 034061	31/08/01		Regularização de Acúrcimo									
97	9-10-2001	17000 021752	31/08/01		Regularização licença 03.01.02 12 meses até 03.01.03.									
98	18.01.02	70000 023239	04.01.02											
99	23.09.02	04000	14.09.02		Regularização									

CENTRO DE DOCUMENTAÇÃO E IMAGEM  
INSTITUTO MULTIDISCIPLINAR - UFRJ

REGISTRO DE IMÓVEIS

DISTRITO .....  
 LOCALIDADE Nova Iguaçu - Ficha = 1918

PREFEITURA DA CIDADE DE NOVA IGUAÇU  
 SEMURB — DEPARTAMENTO DE URBANISMO

LOGRADOURO Estrada F FICHA N.º 1918

N.º da ordem	REQUERIMENTO	NOME		Especif. da Construção	N.º de Pavimentos	Área coberta	VALOR		LOTE		N.º do Prédio	Soleira	ALINHAMENTO	
		PROPRIETÁRIO	CONSTRUTOR				do M2	TOTAL	N.º	Quadro			TESTADA	DATA
100	06/06/16153	Oswaldo de Santana		Resid		202,09 m <sup>2</sup>			01		24			
101	"	"	"	"		7306 m <sup>2</sup>			01		24			
102	2010/31387	NANCY DE ANDRADE PEREIRA		RESID		30,66 m <sup>2</sup>	TOTAL 233,99 m <sup>2</sup>	42	"A"	28	24	28	LOJA	ESTRADA "F"
103		"	"	LOJA		21,75 m <sup>2</sup>								
104		"	"	APTº		164,15 m <sup>2</sup>								
105		"	"	APTº		32,14 m <sup>2</sup>								
106		NANCY DE ANDRADE PEREIRA		APTº		39,16 m <sup>2</sup>								
107		14/012348	Sergio dos Santos Romualdo		Resid.									
108	14/1405211	Lucivaldo Baur Teixeira		Resid.		206,74 m <sup>2</sup>	29							
109	15/151766	Renato Luiz Polinati da Silva e sua mulher; Raquel madureira Polinati da Silva proc. 15/151766		Resid.		76,71 m <sup>2</sup>	09	"B"	311					
110	15/151766	Renato Luiz Polinati da Silva e sua mulher; Raquel madureira Polinati da Silva		Resid.		38,22 m <sup>2</sup>	09	"B"	311					
111	17/042464	Kátia Cilene Ribeiros Ayres		Resid.		129,75 m <sup>2</sup>	21	"K"	380					

REGISTRO DE IMÓVEIS

N.º de ordem	Aprovação	GUIA		LICENÇA		PRORROGADA		PLANTA ARQUIVADA		VISTORIA				Observações		
		N.º	Data	Prazo	Válida até	REQ.º	Válida até	Data	N.º	PROVISÓRIA		DEFINITIVA				
										REQ.º	Despacho	REQ.º	Despacho			
100	30/5/2006	2006/00883303 11109/06	21/09/06													
101	"	"	"	"	"											
102	26/06/12	201101295513003 181012012	181012012	LEGATIZAÇÃO DE ACRÉSCIMO E MODIFICAÇÃO (VER ORDENS 21 E 09)												
103	26/06/12															
104	26/06/12															
105	26/06/12															
106	26/06/12															
107	25/11/14	14101108 033	25/11/14	Demolição de imóvel não legalizado										Registro de IPTU 768227-1		
108	24/03/15	15/0071 0340	24/03/15	Legalização										Arquitado Conf. RGI; mat. 16.001 pelo proc. 151151766 tm 22/12/15		
109	22/12/15	1610060 ver docs	22/12/15	Legalização (ver ordem 110)												
110	24/03/16	1810076 1551	24/03/16	Legalização de Acréc. (ver ordem 109)												
111	21/11/17	9631	21/11/17	Legalização de acréscimo										ver primitiva ordem 53		




DISTRITO 1º — Passo  
 LOCALIDADE Nova Iguaçu

PREFEITURA MUNICIPAL DE NOVA IGUAÇU  
 SEMURB — DEPARTAMENTO DE URBANISMO

FICHA N.º 1918  
 LOGRADOURO Estrada F


N.º DE ORDEM	REQUERIMENTO	NOME		ESPECIF. DA CONSTRUÇÃO	N.º DE PAVIMENTOS	AREA COBERTA	VALOR		LOTE		N.º DO PRÉDIO	SOLEIRA	ALINHAMENTO		
		PROPRIETÁRIO	CONSTRUTOR				DO M2	TOTAL	N.º	QUADRA			TESTADA	DATA	
															Entrada 403
75	5/5521/85	const.	Urbanização e Pav. Sema. Ltda.	resid.		62,30			23		14				
76						62,30			11		15				
77						62,30			11		16				
78						62,30			11		17				
79						62,30			11		18				
80						62,30			11		19				
81						62,30			11		20				
82						62,30			11		21				
83						62,30			11		22				
84						62,30			11		23				
85						62,30			11		24				
86						62,30			11		25				
87	5/5521/85	const.	Urbanização e Pav. Sema. Ltda.	resid.		62,30			11		26				



CENTRO DE DOCUMENTAÇÃO E IMAGEM  
 INSTITUTO MULTIDISCIPLINAR - IFRJ

REGISTRO DE IMÓVEIS

N.º DE ORDEM	APROVAÇÃO	GUIA		LICENÇA		PRORROGADA		PLANTA ARQUIVADA		VISTORIA				OBSERVAÇÕES
		N.º	DATA	PRAZO	VÁLIDA ATÉ	REQto	VÁLIDA ATÉ	DATA	N.º	PROVISORIA		DEFINITIVA		
										REQto	DESPACHO	REQto	DESPACHO	
75	08/11/85	15.932	29/11/85	60 meses	08/11/90			1986	56					
76														
77														
78														
79														
80														
81														
82														
83														
84														
85														
86														
87	08/11/85	15.932	29/11/85	60 meses	08/11/90			1986	56					



ARQUIVO DIGITAL  
REGISTRO DE IMOVEIS

CENTRO DE DOCUMENTAÇÃO E IMAGEM  
INSTITUTO MULTIDISCIPLINAR - UERJ

05/3539/87  
23/11/87



DISTRITO 1º — Passo

REFEITURA MUNICIPAL DE NOVA IGUAÇU

FICHA N.º 1958

LOCALIDADE Floresta Iguaçu

SEMURB — DEPARTAMENTO DE URBANISMO


LOGRADOURO Estrada F

N.º DE ORDEM	REQUERIMENTO	NOME		ESPECIF. DA CONSTRUÇÃO	N.º DE PAVIMENTOS	AREA COBERTA	VALOR		LOTE		N.º DO PRÉDIO	SOLEIRA	ALINHAMENTO		
		PROPRIETÁRIO	CONSTRUTOR				DO M2	TOTAL	N.º	QUADRA			TESTADA	DATA	
62	5/5521/85	const. Urbanização e Pav.	Sema Ltda	resid.	—	62,30			23		1				
63		Transf. Mauo Moreira Henrique	Conf. Proc. 99/04/09923			62,30			"		2				
64						62,30			"		3				
65						62,30			"		4				
66						62,30			"		5				
67						62,30			"		6				
68						62,30			"		7				
69						62,30			"		8				
70						62,30			"		9				
71						62,30			"		10				
72						62,30			"		11				
73						62,30			"		12				
74	5/5521/85	const. Urbanização e Pav.	Sema Ltda	resid.		62,30			"		13				

subtrair f03


área total de const. 619,80 m<sup>2</sup>

cobertura



REGISTRO DE IMÓVEIS

N.º DE ORDEM	APROVAÇÃO	GUIA		LICENÇA		PRORRÓGADA		PLANTA ARQUIVADA		VISTORIA				OBSERVAÇÕES
		N.º	DATA	PRAZO	VÁLIDA ATÉ	REQto	VÁLIDA ATÉ	DATA	N.º	PROVISORIA		DEFINITIVA		
										REQto	DESPACHO	REQto	DESPACHO	
62	08/11/85	15.932	29/11/85	60 meses	08/11/90			1986	56					
63														
64														
65														
66														
67														
68														
69														
70														
71														
72														
73														
74	08/11/85	15.932	29/11/85	60 meses	08/11/90			1986	56					



CEDIM  
CENTRO DE DOCUMENTAÇÃO E IMAGEM  
INSTITUTO MULTIMIDIÁTICO - UFRRJ

REGISTRO DE IMÓVEIS

05/3539/87

23/11/87

1918

N. Iguaçu

PREFEITURA MUNICIPAL DE NOVA IGUAÇU  
DIVISÃO DE VIAÇÃO E OBRAS - SEÇÃO DE OBRAS PARTICULARES

LOGRADOURO Estrada F FICHA N.º 1918

N.º DE DEM.	REQUERIMENTO	NOME		ESPECIF. DA CONSTRUÇÃO	N.º DE PAVIMENTOS	ÁREA COBERTA	VALOR		LOTE		N.º DO PRÉDIO	ANDAIM.	MARQUISE	SOLEIRA	ALINHAMENTO	
		PROPRIETÁRIO	CONSTRUTOR				DO M.º	TOTAL	N.º	QUADRA					TESTADA	DATA
1	16.801/72	Nancy Gomes de Andrade		@		55.47	448.00	42	A	38						
2	18.382/72	Paulo Soares de Aguiar		Resid.		25.95	2.00	1038.00	29	JJ						6.13.9
3	15.412/73	Joaquim dos Santos Picho		"		76.42	"	3.457.00	39	H	80					Rua Italicis Roxo
4	416/74	Admiral Felipe de Souza-Amaral	Blas da C. Vall	Resid.		64.30	1500	9.645.00	21	-	58					
5	7.315/74	Delastino Alves Guimarães Filho		Resid.		32.32	40.00	1292.80	11	D	136					Rua "F"
6	4387/75	Eutropio Beirão de Moraes		@		55.47		4500.00	6	D	520					
7	3922/75	Selostino de Oliveira Lima	Seg.	Resid.		92.80	125.00	11.600.00	J	88	78					0,50 10.00
8	05.848/76	Anna Inguira Junior	Digo	Seg. ABS		48.72	300.00	14.616.00	25	A	190					
9	05/382/76	Nancy Gomes de Andrade	Seg. Izacac	Resid. DIRE		98.40	500.00	49.200.00	42	A	38					
10	05/255/77	Regina de Jorge Gomes		C		55.47		9.000.00	20		72					
11	05/426/77	Laerte Olegario Macleto		C		55.47		8.000.00	9		135					
12	051 914591/78	Eugenia Maria de Silva e outros		Resid.		82.37	500	41.385.00	38		60					
13	05/623/78	João Onidio da Silva		Resid.		48.19	902.00	43.462.38	464	20	148					
14	05-621-76	Alcides Gomes de Souza		Resid		99.45		222.238.00	32	A	133					
15	"	"		Resid		52.56			32	A	133					
16	05/3145/79	Darci de Oliveira	distancia dec 1972	Resid		69.15	902.00	62.373.30	19	-	871					
17	05/5518/79	Antonio Marciano de Oliveira	distancia dec 1972 sem efeito	Resid.		25.00	902.00	62.650.00	14	D	350					
18	"	"	"	"		63.70	902.00	57.457.40	"	"	350					
19	05/5517/79	João Marciano de Oliveira	distancia dec 1972	Resid.		25.00	902.00	62.650.00	14	D	350					
20	"	"	"	"		63.70	902.00	57.457.40	"	"	350					
21	5/1797/80	Nancy Gomes de Andrade		-		40.81			42	A	320/1					
22	5/444/82	João Fernandes da Mata	sem efeito	-		38.96			41	A	45					
23	5/5004/83	Ariel dos Santos e outros		colégio		182.73	4.12	555.00	20	-	763					

N.º DE ORDEM	APROVAÇÃO	GUIA		LICENÇA		PRORROGAÇÃO		PLAN. TA ARQUIVADA		VISTORIA				OBSERVAÇÕES
		N.º	DATA	PRASO	VÁLIDA ATÉ	REQ to	VÁLIDA ATÉ	DATA	N.º	PROVISÓRIA		DEFINITIVA		
										REQ.to	DESPACHO	REQ.to	DESPACHO	
1	30.1.73	8199	14.2.74	Juros	30.1.76									
2	8.2.73	15309	4.5.73	Juros				1972	468					
3	2.10.73	5558	27.12.73	Juros				1973	383					
4	10.05.74	11.516	27/5/74	Juros	30.05.75			1974	81					P. Otacilio Reres
5	20.5.74	11.992	3/6/74	Juros				1974	92					
6	3.2.75			Juros	3.2.76									
7	34.10.75	28.872	05/09/78	Juros				1978	416					
8	4.08.76	58.864	16/5/77	Juros				1977	183					Retif. Cartas das Santas -
9	8.10.76	53.410	17/1/77	Juros				1976	412					calçada a flodáin de focasso 05-1895/76
10	04.08.77			Juros	04.08.80									
11	20.10.77	10.102	31.10.77	Juros	30/10/80			1977	436					
12	15.12.78	47.495	16/08/79	legislação				1979	374					5/9616/80 29/11/80. Estada F. necessito de 49.887,20 compr. transf. pº norma Santana auto de Freitas, inscricao no 05/114598/78 no 132574. Proc. nº 06/5144/89, cuja f6.082 em 26/11/90 (Sousa)
13	20.12.79			Juros										
14	01.07.79	53.495	07/12/79	Juros				1980	7					
15	01.07.79			Juros										
16	8/8-79	52.134	12.11.79	Juros				1980	59					Vistoria dec 1972
17	06.12.79			Juros										Vistoria dec 1972
18	"	90.765	15/1/83	Juros				1983	265					" " "
19	19.12.79	90.765	15/1/83	Juros				"	"					Vistoria dec 1972
20	"	"	"	Juros				"	"					" " "
21	21/12/81			Juros				1982	394					
22	31/02/82	97.503	1/6/82	Juros				1982	431					
23	20/1/83	109.977	25/1/83	Juros	60 meses	20/1/88		1983	85					

DISTRITO

LOCALIDADE

*N. Iguaçu*

PREFEITURA MUNICIPAL DE NOVA IGUAÇU

SEMURB - DEPARTAMENTO DE URBANISMO

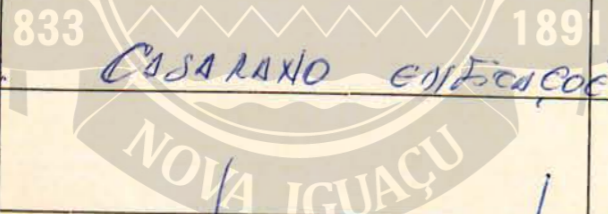
LOGRADOURO

FICHA N.º *578*

*Est. F.*

*-1918-*

N.º DE ORDEM	REQUERIMENTO	NOME		ESPECIF. DA CONSTRUÇÃO	N.º DE PAVIMENTOS	AREA COBERTA	VALOR		LOTE		N.º DO PRÉDIO	SOLEIRA	ALINHAMENTO	
		PROPRIETÁRIO	CONSTRUTOR				DO M2	TOTAL	N.º	QUADRA			TESTADA	DATA
<i>24</i>	<i>5/4316/82</i>	<i>ELIAS de Nello</i>	<i>Pinto</i>	<i>Resid.</i>		<i>74,00 m²</i>		<i>Relo proc. 15/03/831</i>	<i>11</i>	<i>B</i>	<i>322</i>			
<i>25</i>				<i>n</i>		<i>35,72 m²</i>		<i>áreas individuais das unidades</i>	<i>4</i>	<i>4</i>	<i>322</i>	<i>FUNDOS</i>		
<i>26</i>				<i>LOJA</i>		<i>36,65 m²</i>		<i>24/04/85</i>	<i>4</i>	<i>1</i>	<i>322</i>			
<i>27</i>	<i>4/6870/81</i>	<i>JOSE BORG DE SILVA</i>	<i>Sobrinho</i>	<i>c</i>		<i>56,00</i>			<i>16</i>	<i>B</i>	<i>187</i>		<i>F.</i>	
<i>28</i>	<i>5/12.498/84</i>	<i>MARIA HELENE</i>	<i>Warksdto.</i>	<i>c</i>		<i>49,14</i>			<i>40</i>	<i>A</i>	<i>40 9/1</i>			
<i>29</i>				<i>c</i>		<i>2824</i>			<i>4</i>	<i>A</i>	<i>4/2</i>			
<i>30</i>				<i>c</i>		<i>23,18</i>			<i>4</i>	<i>A</i>	<i>4/2</i>			
<i>31</i>	<i>5/13774/84</i>	<i>CASARANO ENFERMAGEM</i>	<i>HOA</i>	<i>Resid</i>		<i>42,51</i>		<i>30 unidades</i>			<i>Final 880 unidades</i>			
<i>33</i>											<i>30 9/3</i>			
<i>34</i>											<i>30 9/5</i>			
<i>35</i>											<i>30 9/7</i>			
<i>36</i>											<i>30 9/9</i>			
<i>37</i>											<i>30 C/M</i>			



REGISTRO DE IMOVEIS

CENTRO DE DOCUMENTAÇÃO E IMAGEM INSTITUTO MULTIDISCIPLINAR - UFRRJ

N.º DE ORDEM	APROVAÇÃO	GUIA		LICENÇA		PRORRÓGADA		PLANTA ARQUIVADA		VISTORIA				OBSERVAÇÕES
		N.º	DATA	PRAZO	VÁLIDA ATÉ	REQto	VÁLIDA ATÉ	DATA	N.º	PROVISÓRIA		DEFINITIVA		
										REQto	DESPACHO	REQto	DESPACHO	
24	23/06/83	117.329	7/7/83		Lei 638			1983	293					
25														
26														
27	10.07.82.	0544	3.08.83		Lei 572									
28	8.9.84	24.409	13.11.84		Lei 638			1984	675					
29	4													
30	4													
31	6.12.84	24.094	11.12.84	48.000RS	6.12.88			1984	719					
32														
33														
34														
35														
36														
37														

CENTRO DE DOCUMENTAÇÃO E IMAGEM  
INSTITUTO MUSEOLÓGICO DE DISCIPLINAR - UFRRJ

05/2900/85

REGISTRO DE IMÓVEIS

Village dos Sabiás

DISTRITO

PREFEITURA MUNICIPAL DE NOVA IGUAÇU

FICHA N.º 1718

LOCALIDADE


Al. Iguazu

SEMURB - DEPARTAMENTO DE URBANISMO

LOG

Est. F.

N.º DE ORDEM	REQUERIMENTO	NOME		ESPECIF. DA CONSTRUÇÃO	N.º DE PAVIMENTOS	AREA COBERTA	VALOR		LOTE		N.º DO PRÉDIO	SOLEIRA	ALINHAMENTO	
		PROPRIETÁRIO	CONSTRUTOR				DO M2	TOTAL	N.º	GUA-DRA			TESTADA	DATA
38	5713774/184	COSARANO	EDIFICAÇÕES	Resid.	-	1251			41	A	30/13			
39											30/15			
40											30/17			
41									21	K	30/19			
42											30/21			
43							52.780.911,00		21	K	30/23			
44											30/25			
45											30/27			
46											30/29			
47											30/30			
48											30/32			
49											30/34			



ACEPVO DIGITALIZADO


CEPIM

CENTRO DE DOCUMENTAÇÃO E IMAGEM INSTITUTO MULTIDISCIPLINAR - UNIFRJ

REGISTRO DE IMÓVEIS

50 02/06/2022 Alairio Celso Ferreira Resid 164,85 703 c/24 Est. F

N.º DE ORDEM	APROVAÇÃO	GUIA		LICENÇA		PRORROGADA		PLANTA ARQUIVADA		VISTORIA				OBSERVAÇÕES
		N.º	DATA	PRAZO	VÁLIDA ATÉ	REQ.to	VÁLIDA ATÉ	DATA	N.º	PROVISÓRIA		DEFINITIVA		
										REQ.to	DESPACHO	REQ.to	DESPACHO	
38	6-12-84	24.059	14-12-84	48 meses	6-12-88			1984	715					
39														
40														
41														
42														
43														
44														
45														
46														
47														
48														
49														



REGISTRO DE IMÓVEIS

CENTRO DE DOCUMENTAÇÃO E IMAGEM  
INSTITUTO MULTIDISCIPLINAR - UFRRJ

05/2900/85

50 20/10/2002 20:530 04/10/2002 Legalização de vassima



Village dos Salinas

DISTRITO

PREFEITURA MUNICIPAL DE NOVA IGUAÇU

FICHA N.º

1919

LOCALIDADE


XI. I.

SEMURB - DEPARTAMENTO DE URBANISMO

LOGRADOURO

Est. F.


N.º DE ORDEM	REQUERIMENTO	NOME		ESPECIF. DA CONSTRUÇÃO	N.º DE PAVIMENTOS	AREA COBERTA	VALOR		LOTE		N.º DO PRÉDIO	SOLEIRA	ALINHAMENTO	
		PROPRIETÁRIO	CONSTRUTOR				DO M2	TOTAL	N.º	GUA-DRA			TESTADA	DATA
50	5713.724/84	COSARANO	EDIFICAÇÃO LTD.	Resid.	-	4251			21	A	30/6			atual 880 entrada
51											30/8			atual 880
52											30/10			
53									21	K	30/12			atual 880 01/12 Proc. 17/042464 Am. 21/11/17
54							52.780.841,00				30/14			
55											30/16			
56											30/18			
57											atual 880			
58											30/20			ver obs
59											30/22			
60											30/24			
61									21	K	30/26			atual n.º 880 01/16
											30/28			ATUAL 880 ES. 28 CONF. PROC. 11/0098 GUA: 110098262 EM 10/10/21 Jul Mod. 28



REGISTRO DE IMÓVEIS

1.245,30

N.º DE ORDEM	APROVAÇÃO	GUIA		LICENÇA		PRORROGADA		PLANTA ARQUIVADA		VISTORIA				OBSERVAÇÕES
		N.º	DATA	PRAZO	VÁLIDA ATÉ	REQ.to	VÁLIDA ATÉ	DATA	N.º	PROVISÓRIA		DEFINITIVA		
										REQ.to	DESPACHO	REQ.to	DESPACHO	
50	6.12.84.	24.094	16.12.84	18 meses	6-12-88			1984	2/3					
51														
52														
53														transf. para táua Alvine Ribeiro após proc. 1764/2462 em: 21/11/87 rev. ordem 111
54														
55														
56														
57														Anotada a mudança de numeração para n.º 830 casa 20. Informo ainda que o nome do Bairro passou a denominar-se bairro Kennedy pelo proc. 13/55266 em 14/04/87
58														
59														
60														
61														atualizado o número do parcelamento R.61 em anexo ao Processo nº 05/05/10.562 em 30.05.05



ARQUIVO DIGITAL

CEDIM

CENTRO DE DOCUMENTAÇÃO  
INSTITUTO MULTIDISCIPLINAR - UFRRJ

REGISTRO DE IMÓVEIS

05/2900/85

ACERVO DIGITALIZADO



**CEDIM**  
CENTRO DE DOCUMENTAÇÃO E IMAGEM  
INSTITUTO MULTIDISCIPLINAR - UFRRJ



REGISTRO DE IMÓVEIS