

FICHA DE META DADOS – CEDIM 2018/1	
Nome da Pasta	Ficha nº 2004 - Registro de Imóveis de Nova Iguaçu
Autor/Instituição	Subsecretaria de Urbanismo/ Secretaria Municipal de Infraestrutura da Prefeitura da Cidade de Nova Iguaçu- SEMIF/PCNI
Número de Documentos	02
Quantidade e tipo de documentação	02 Fichas
Dia/ Mês/Ano	Da década de 1960 a 1980
Formato	A3
Resumo	<p>A coleção reúne registros de imóveis situados no município de Nova Iguaçu a partir do ano de 1946. O acervo encontra-se depositado junto a Subsecretaria de Urbanismo/ Secretaria Municipal de Infraestrutura da Prefeitura da Cidade de Nova Iguaçu-SEMIF/PCNI. Disposta em fichas, a documentação compreende dados imobiliários como nome do proprietário, especificações técnicas, valor do imóvel e endereço. Dentre os lançamentos digitalizados alguns citam dados de construções como Shoppings, Hospitais, Escolas, Centros Comerciais e etc. As fontes são manuscritas e encontram-se em boas condições, contudo algumas destas fichas, devido ao constante manuseio, estão com as bordas deterioradas, o que dificulta a leitura de que a consultar. Esta documentação, enfim, representa mais um capítulo na história da expansão imobiliária deste município.</p>



MINISTÉRIO DA EDUCAÇÃO
UNIVERSIDADE FEDERAL RURAL DO RIO DE JANEIRO
INSTITUTO MULTIDISCIPLINAR – CAMPUS NOVA IGUAÇU
CENTRO DE DOCUMENTAÇÃO E IMAGEM



Palavras-Chave	Proprietário; Construtor; Logradouro; Nova Iguaçu
Notas explicativas	***

DISTRITO 2004¹
 LOCALIDADE *B. Soares*

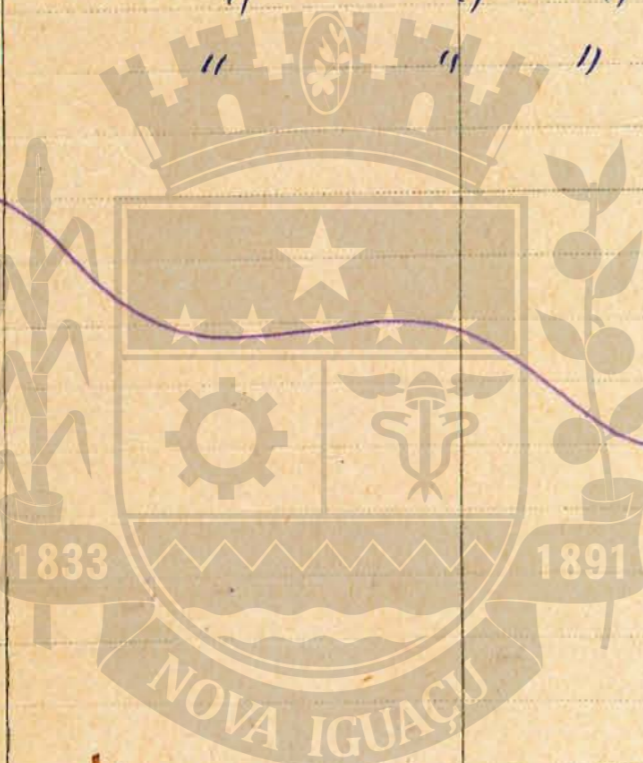
PREFEITURA MUNICIPAL DE NOVA IGUAÇU
 DIVISÃO DE VIAÇÃO E OBRAS — SEÇÃO DE OBRAS PARTICULARES

LOGRADOURO *R. Ministro*

FICHA N.º 2004¹

N.º DE ORDEM	REQUERIMENTO	NOME		ESPECIF. DA CONSTRUÇÃO	N.º DE PAVIMENTOS	ÁREA COBERTA	VALOR		LOTE		N.º DO PRÉDIO	ANDAI-ME	MAR-QUISE	SOLEI-RA	ALINHAMENTO	
		PROPRIETÁRIO	CONSTRUTOR				DO M.²	TOTAL	N.º	QUA-DRA					TESTADA	DATA
1	18214/69	<i>Maria José Barbosa de Sousa</i>		<i>C</i>		<i>55,17</i>	<i>118,00</i>		<i>36</i>	<i>13</i>	<i>85</i>			<i>050</i>	<i>10m</i>	<i>8.18.9</i>
2	23253/73	<i>José Luiz Almeida Moraes</i>		<i>Resid.</i>		<i>68,50</i>	<i>1400</i>	<i>2.740,00</i>			<i>30</i>	<i>Rua Rita dos Santos</i>				
3	05/1677/80	<i>Waldemar de Jesus M. Pisco</i>		<i>Resid.</i>		<i>36,08</i>	<i>124+</i>	<i>180.316.200</i>	<i>8</i>	<i>-</i>	<i>40</i>	<i>^</i>				<i>obs</i>
4	"	"	"	"	"	<i>52,19</i>	<i>124+</i>		<i>8</i>	<i>-</i>	<i>50</i>	<i>^</i>				
5	"	"	"	"	"	<i>56,33</i>	<i>1247</i>		<i>8</i>	<i>-</i>	<i>100</i>	<i>^</i>	<i>rua gustava pires.</i>			
						<i>144,60</i>										

FICHA LANÇADA NO GEO REGISTRO.



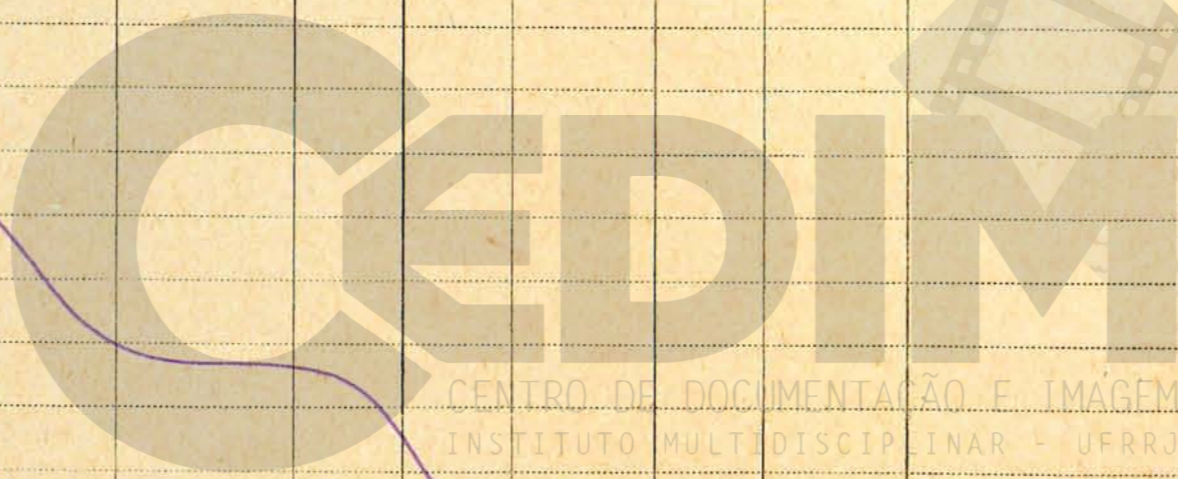
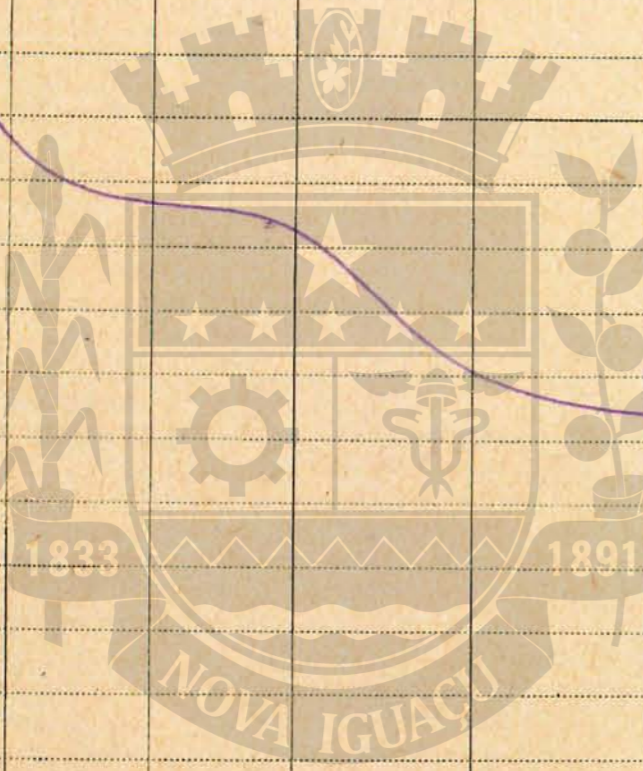
CEDIM

CENTRO DE DOCUMENTAÇÃO E IMAGEM
 INSTITUTO MULTIDISCIPLINAR - UFRRJ

REGISTRO DE IMÓVEIS

N.º DE ORDEM	APROVAÇÃO	GUIA		LICENÇA		PRORROGAÇÃO		PLANTA ARQUIVADA		VISTORIA				OBSERVAÇÕES	
		N.º	DATA	PRASO	VÁLIDA ATÉ	REQ.to	VÁLIDA ATÉ	DATA	N.º	PROVISÓRIA		DEFINITIVA			
										REQ.to	DESPACHO	REQ.to	DESPACHO		
1	14.09.73				3 anos 14.09.76									Para Ministério	
2	11.1.74	10955	27.9.74					1974	11					} desmembrada da Fazenda H. Agudo. com a área de 900 m ²	
3		66.876	11/9/80					1980	189						
4	19/8/80	"	"												
5	19/8/80	"	"												

3 anos
14.09.76
1974
11
1980
189
Vistoria dec. 1972



REGISTRO DE IMÓVEIS

ACERVO DIGITALIZADO



CEDIM
CENTRO DE DOCUMENTAÇÃO E IMAGEM
INSTITUTO MULTIDISCIPLINAR - UFRRJ



REGISTRO DE IMÓVEIS