

FICHA DE META DADOS – CEDIM 2020.1	
Nome da Pasta	Arquivo de Plantas da Prefeitura da Cidade de Nova Iguaçu
Autor/Instituição	Secretaria Municipal de Desenvolvimento Urbano - SMDU
Número de Documentos	1
Quantidade e tipo de documentação	Uma planta
Dia/ Mês/Ano	19/10/1979
Série	***
Formato	***
Resumo	O acervo contempla tanto plantas residenciais e comerciais, quanto plantas de loteamento na cidade de Nova Iguaçu na primeira metade do século XX. Depositadas junto a Secretaria Municipal de Infraestrutura-SEMIF/Subsecretaria de Urbanismo de Nova Iguaçu, a documentação possui dados como nome do proprietário, logradouro, dimensões do terreno e profissional responsável pela obra. Dentre as plantas já digitalizadas, está o prédio da câmara Municipal, edificada em 1907 sendo posteriormente ocupado pela Prefeitura Municipal até sua demolição em 1964. Loteamento de bairros inteiros como Austin, Vila Anita e Caiçara. A maior parte da documentação

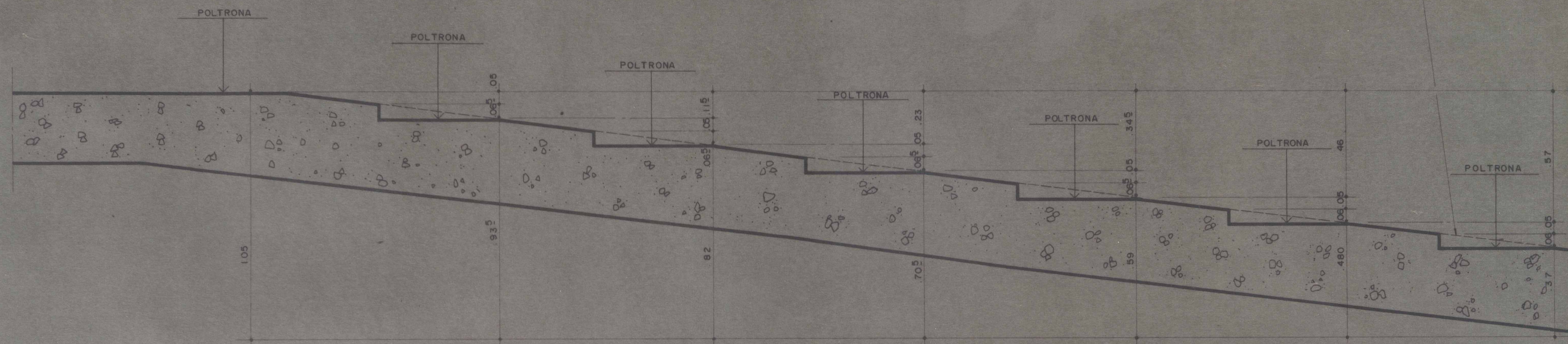


MINISTÉRIO DA EDUCAÇÃO
UNIVERSIDADE FEDERAL RURAL DO RIO DE JANEIRO
INSTITUTO MULTIDISCIPLINAR – CAMPUS NOVA IGUAÇU
CENTRO DE DOCUMENTAÇÃO E IMAGEM

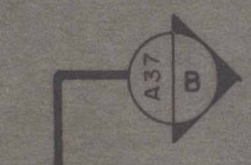


	encontra-se em bom estado, mas também pode conter marcas de dobraduras e desgaste pelo manuseio contínuo.
Palavras-Chave	Planta; Nova Iguaçu; Paço Municipal;
Notas explicativas	***

PROJEÇÃO DA CIRCULAÇÃO




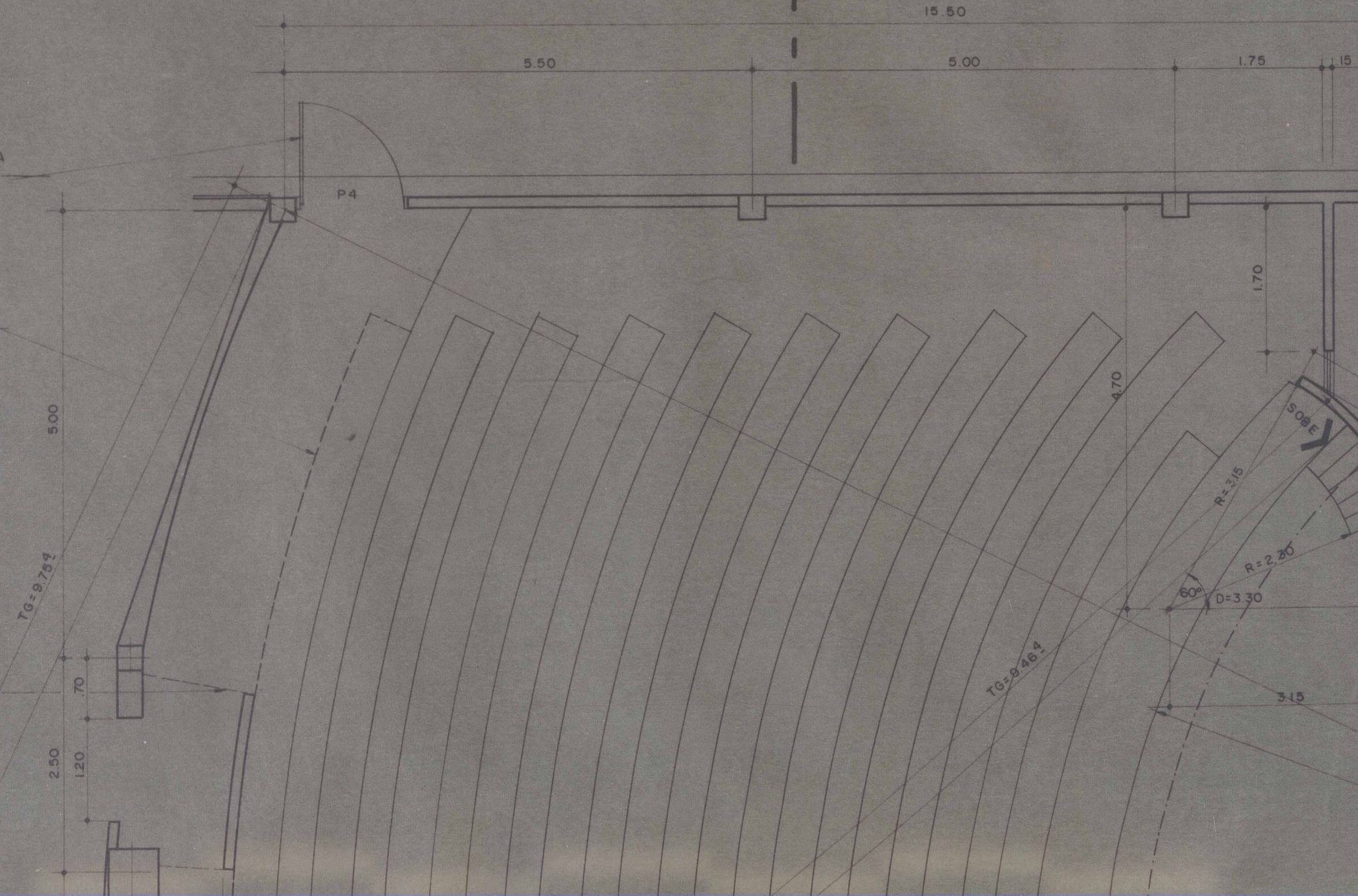
AUDITÓRIO
CURVA DE VISIBILIDADE
ESC. 1:12⁵


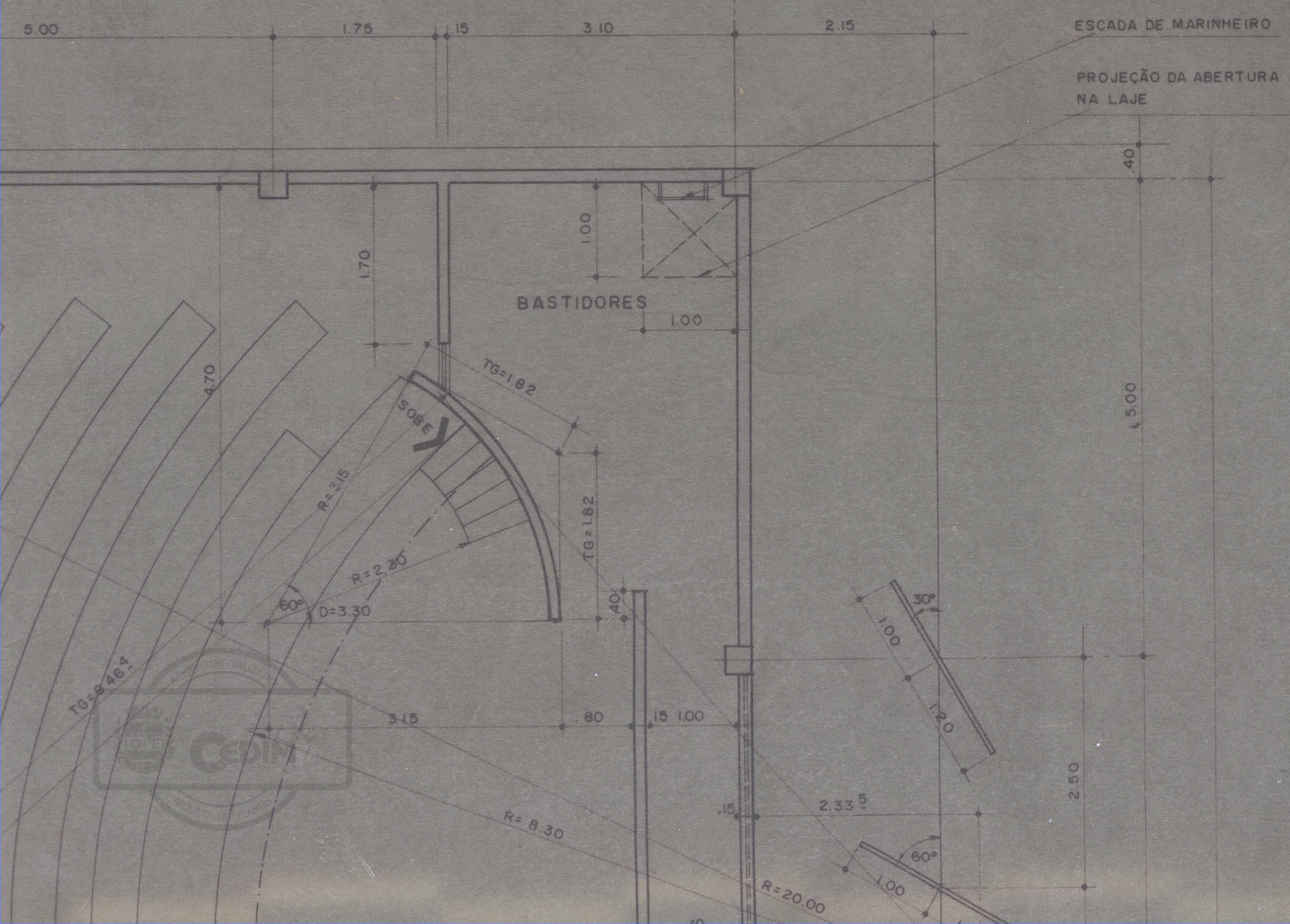
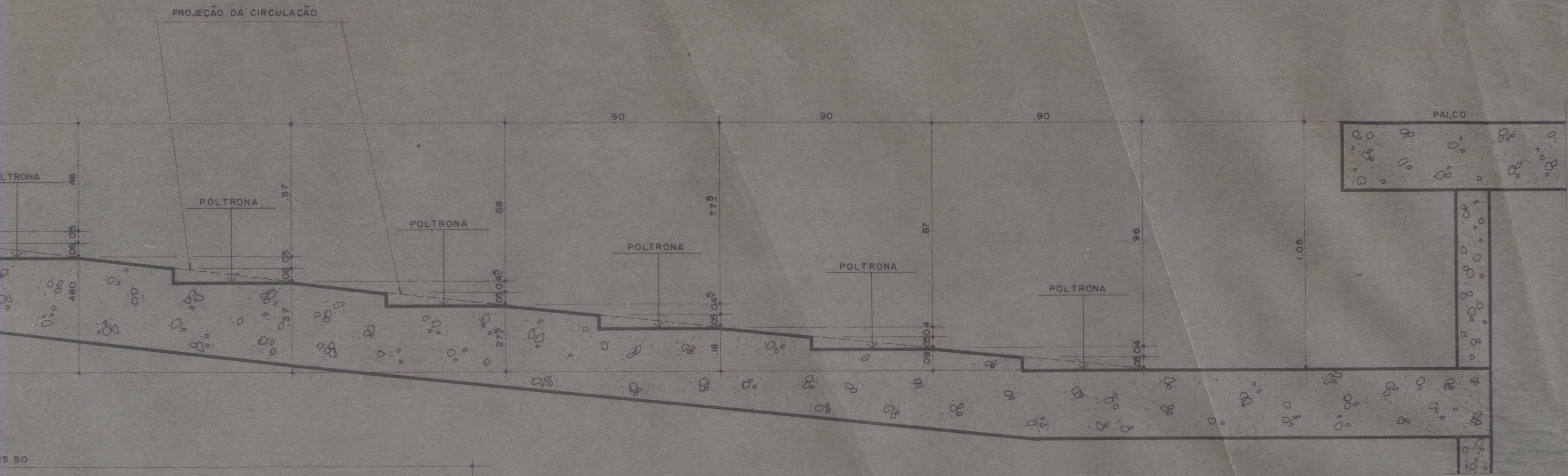


PORTA DE EMERGENCIA

PROJEÇÃO DA ÚLTIMA
FILA DE POLTRONAS

PROJEÇÃO DA LAJE





A
A37

PALCO
29,59 M²

AUDITÓRIO
217,67 M²

PROJEÇÃO DA LAJE

PORTA DE EMERGENCIA

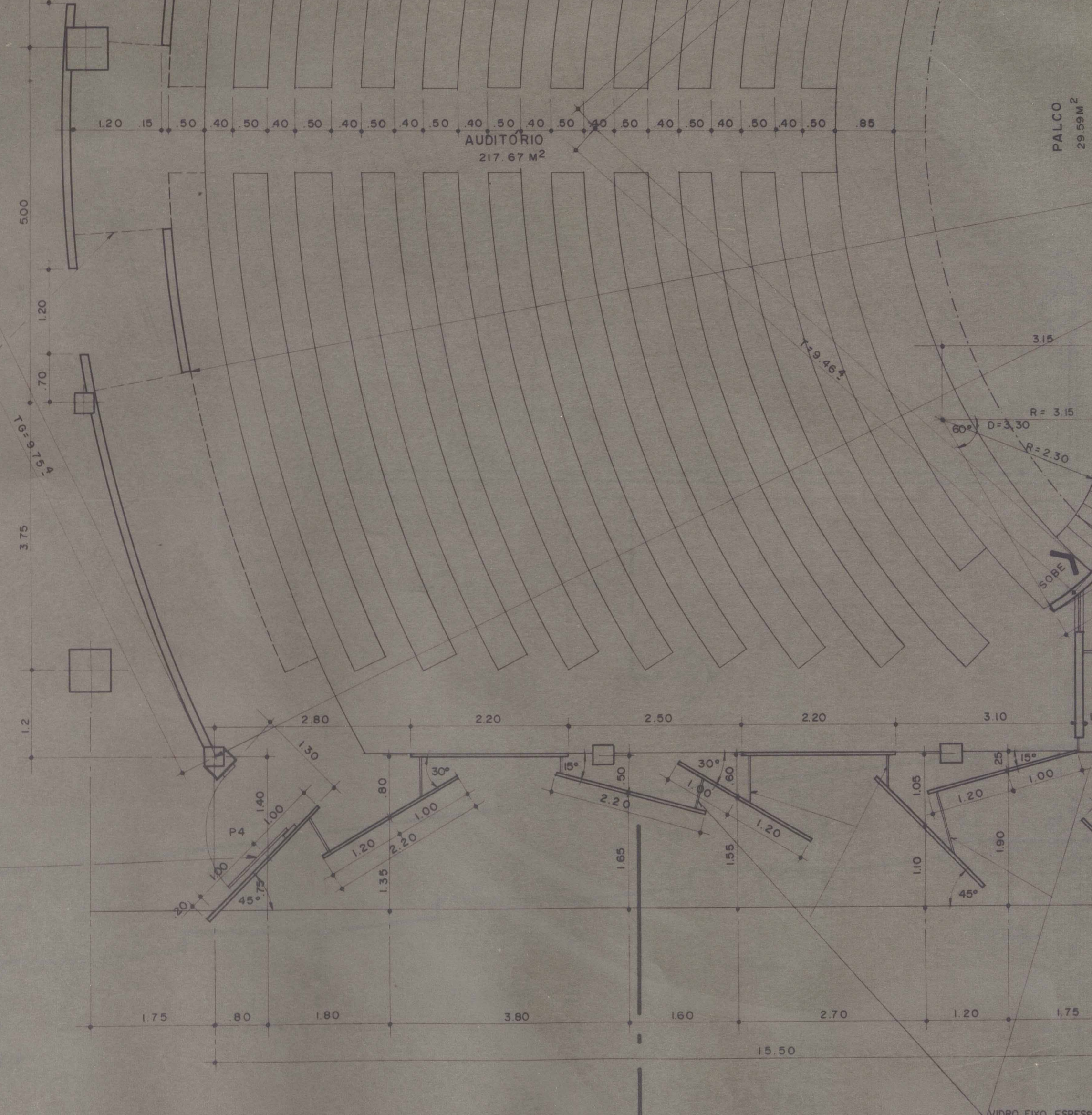
VIDRO FIXO ESPESSUR


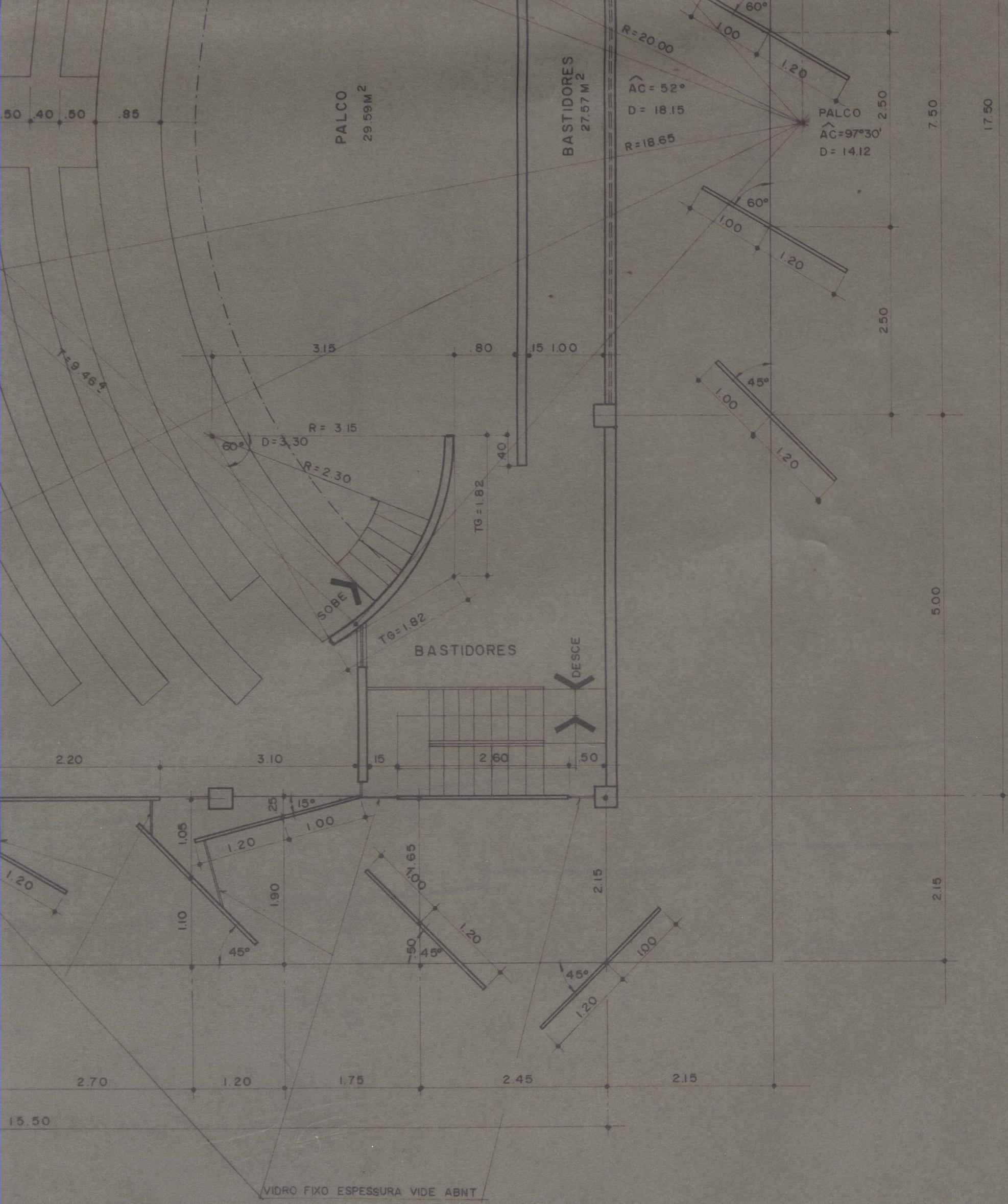
AUDITÓRIO
PLANTA BAIXA

ESC 1:50

OBS DISTRIBUIR AS POLTRONAS DE MANEIRA ALTERNADA. VER PRANCHA A03

A37
B





PROJETO PRÓDIAN consultores técnicos				
CLIENTE PREFEITURA MUNICIPAL DE NOVA IGUAÇU				
ASSUNTO BLOCO B		ARQUITETURA		
AUDITÓRIO - PLANTA BAIXA e CURVA DE VISIBILIDADE				
RESPONSÁVEL <i>José Carlos de Almeida Campaio</i>		<small>JOSÉ CARLOS DE ALMEIDA CAMPAIO ARQUITETO - CREA RJ 12.818/81 - RUA ALVARO DE ALMEIDA, 111 - JARDIM SÃO CARLOS - RIO DE JANEIRO - RJ</small>		
DESENHO	DATA	ESCALA	CONFERIDO	APROVADO
P.C. FREITAS	19 / 10 / 79	INDICADAS	<i>ESCAR JASSOY</i>	
OBSERVAÇÕES:				
<hr/> <hr/> <hr/> <hr/>				



A36

ACERVO DIGITALIZADO



CEDIM
CENTRO DE DOCUMENTAÇÃO E IMAGEM
INSTITUTO MULTIDISCIPLINAR - UFRJ



ARQUIVO DE PLANTAS