

FICHA DE META DADOS – CEDIM 2018/1	
Nome da Pasta	Ficha nº 032- Registro de Imóveis de Nova Iguaçu
Autor/Instituição	Subsecretaria de Urbanismo/ Secretaria Municipal de Infraestrutura da Prefeitura da Cidade de Nova Iguaçu- SEMIF/PCNI
Número de Documentos	46
Quantidade e tipo de documentação	46 Fichas
Dia/ Mês/Ano	Da década de 1940 a 2010
Formato	A3
Resumo	<p>A coleção reúne registros de imóveis situados no município de Nova Iguaçu a partir do ano de 1946. O acervo encontra-se depositado junto a Subsecretaria de Urbanismo/ Secretaria Municipal de Infraestrutura da Prefeitura da Cidade de Nova Iguaçu-SEMIF/PCNI. Disposta em fichas, a documentação compreende dados imobiliários como nome do proprietário, especificações técnicas, valor do imóvel e endereço. Dentre os lançamentos digitalizados alguns citam dados de construções como Shoppings, Hospitais, Escolas, Centros Comerciais e etc. As fontes são manuscritas e encontram-se em boas condições, contudo algumas destas fichas, devido ao constante manuseio, estão com as bordas deterioradas, o que dificulta a leitura de que a consultar. Esta documentação, enfim, representa mais um capítulo na história da expansão imobiliária deste município.</p>



MINISTÉRIO DA EDUCAÇÃO
UNIVERSIDADE FEDERAL RURAL DO RIO DE JANEIRO
INSTITUTO MULTIDISCIPLINAR – CAMPUS NOVA IGUAÇU
CENTRO DE DOCUMENTAÇÃO E IMAGEM



Palavras-Chave	Proprietário; Construtor; Logradouro; Nova Iguaçu
Notas explicativas	***

DISTRITO

PREFEITURA MUNICIPAL DE NOVA IGUAÇU

FICHA N.º 32.

LOCALIDADE

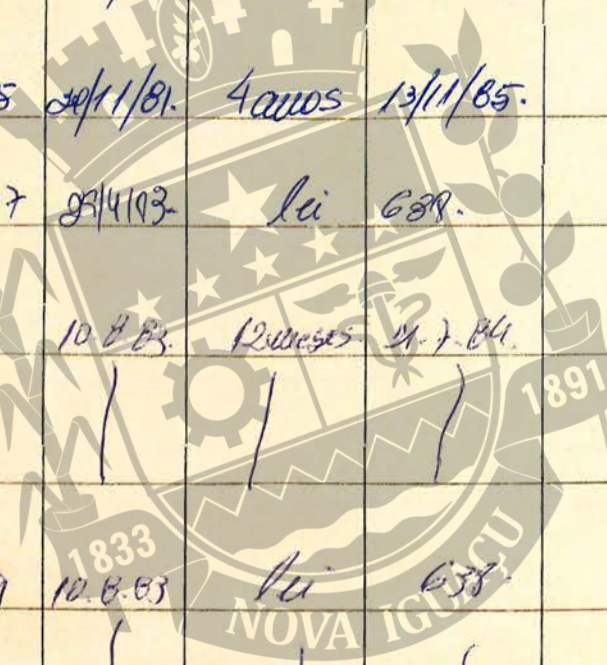
N.º Squara

SEMURB - DEPARTAMENTO DE URBANISMO

LOGRADOURO est. de Belford e Adelia Chaves

N.º DE ORDEM	REQUERIMENTO	NOME		ESPECIF. DA CONSTRUÇÃO	N.º DE PAVIMENTOS	AREA COBERTA	VALOR		LOTE		N.º DO PRÉDIO	SOLEIRA	ALINHAMENTO	
		PROPRIETÁRIO	CONSTRUTOR				DO M2	TOTAL	N.	GUADRA			TESTADA	DATA
182	5/9609/80	José de Oliveira Lopes		Resid.	-	64.42	LANÇADO		32	-	205			Adelia Chaves
183	05-8157-80	Wilson Ferreira dos Santos		Resid.	29.28m ²		LANÇADO				101			
184	05-8157-80	Wilson Ferreira dos Santos		Resid.	29.28m ²		LANÇADO				101			
185	5/2008/81	Julio Augusto de Lopes		n	-	32.00	LANÇADO		28	4	201			dos Senhores
186	5/5431/81	CRISTOVAN ALVES FILHO		modif. Access.	-	250.73	LANÇADO	1.301.208,70	16	-	142			Adelia Chaves
187						80.73	LANÇADO	418.988,70	16	-	142			
188	4/1869/82	José Coelho		Resid.	-	61.76	LANÇADO		51	8	200			Senhores
189	5/5463/83	Alcides Correa Lucas		Access.		43,03	LANÇADO	406,40	7	-	54			Adelia Chaves
190	5/5463/83	Alcides Correa Lucas		"		32,89	LANÇADO				54			sub.
191	5/5463/83	Alcides Correa Lucas		Resid.		47,08 m ²	LANÇADO				54			Para Adelia Chaves
192	5/5463/83	Alcides Correa Lucas		"		90,15 - total	LANÇADO				54			sub.
193	5/4473/83	Jose Cavalcanti Pessoa de Melo		Access.	-	44,03	LANÇADO		50	8	194			dos Senhores

N.º DE ORDEM	APROVAÇÃO	GUIA		LICENÇA		PRORROGADA		PLANTA ARQUIVADA		VISTORIA				OBSERVAÇÕES
		N.º	DATA	PRAZO	VÁLIDA ATÉ	REQ.to	VÁLIDA ATÉ	DATA	N.º	PROVISÓRIA		DEFINITIVA		
										REQ.to	DESPACHO	REQ.to	DESPACHO	
182	22/1/81	22.582	9/1/81		Ust. acresc.			1981	50.					
183	12-11-80	22369	25-01-81		Autenticação			81	116					
184	12-11-80	isento			Lei 352/79			81	116					
185	19/3/81	isento			Lei 352			1981	428.					
186	13/11/81	88.886	20/11/81		lic. acresc. e Modif.			1982	200.					
187	13/11/81	88.885	20/11/81		4 anos	13/11/85.								
188	2/02/83.	113.967	28/4/83.		Lei 688.			1983.	194.					amotada a área de 10,14m ² conf. planta apresentada nº 1041/1984 em 18/09/117
189	9.2.83.	0849	10.8.83.		Revisões	24.7.84.		1984.	104.					amotada a área de 32,89m ² conf. planta apresentada nº 1041/1984 em 18/09/117
190														amotada a área de 47,08m ² conf. planta apresentada nº 1041/1984 em 18/09/117
191		0849	10.8.83.		Lei 638.									amotada a área de 43,07m ² conf. planta apresentada nº 1041/1984 em 18/09/117
192														
193	09.12.83.	15.286	4.7.84.		Lei 638.			1984.	105.					



CENTRO DE DOCUMENTAÇÃO E IMAGEM
INSTITUTO MULTIDISCIPLINAR DE REGISTRO DE IMÓVEIS

Shanof. 45/maria jord melhus conf. O. proc. 5/4388/83
guida 67426/89

REGISTRO DE IMÓVEIS

DISTRITO 1ª 32
 LOCALIDADE Nova Iguaçu

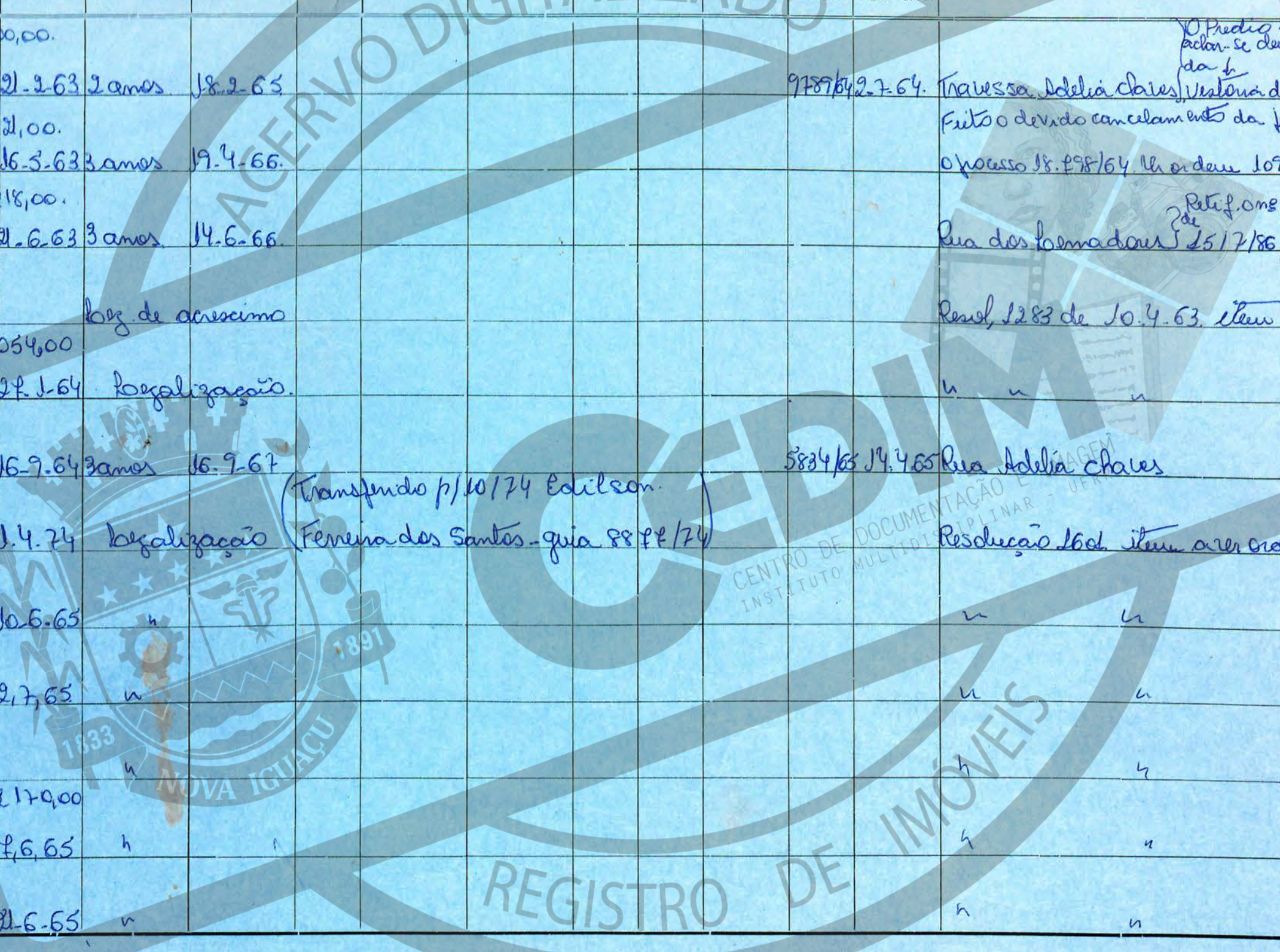
PREFEITURA MUNICIPAL DE NOVA IGUAÇU
 SEMURB - DEPARTAMENTO DE URBANISMO

FICHA N.º 32/52
 LOGRADOURO Rua Adelia Chaves

N.º DE ORDEM	REQUERIMENTO	NOME		ESPECIF. DA CONSTRUÇÃO	N.º DE PAVIMENTOS	AREA COBERTA	VALOR		LOTE		N.º DO PRÉDIO	SOLEIRA	ALINHAMENTO	
		PROPRIETÁRIO	CONSTRUTOR				DO M²	TOTAL	N.º	QUADRA			TESTADA	DATA
97.	303/63.	Manly Soares Ribeiro		B. antigo		3000.	20,000.		24	A.	97.	0,50.	13,00.	18-9-63. 12,512.
98.	5.801/63.	Nilson Gomes Mogueira	Cancelada * VIDE ORDEM Vide obs. 109 e 215 *	CT.		47,86	35,000.				48.	0,50	4,00.	38,40.
99.	12021/63.	Abelto Pereira dos Santos	"	Gr.		47,86	25,000.		40	8	175.	atual	16,050	7,003840
100.	92.413/63.	Aurildo Pimenta de Moraes	Regularização de Acusação	CT.		12,00			25.		85 ant.	36	Travessa Adelia Chaves	38,42 1,5
101.	91.625/63.	Aso piadas Alves Dias	Regularização	Resid.		3000.			10.		84.	Rua Adelia Chaves	19,165	
102.	14.720/64.	Orlando Guida	"	CT.		47,86	300,000.		30.		186.	0,50.	10,00.	59,30
103.	4566/64.	Oswaldo Pinheiro	Regularização	Resid.		3000.	ver obs.		42.		101.	CT.	Rua Adelia Chaves	151,35
104.	3743/65.	Franco Salvo	"	"		4500.			33	4	321.	Rua dos Lomadores		
105.	1376/65.	Edgar Monteiro	"	"		55,47			9		54.	Rua Adelia Chaves	15,20	
106.	"	"	"	"		24,00 99,47			7		54.	fundos	"	
107.	9286/65.	Arnaldo Soares festino	"	"		3600			38.	4	175.	Rua dos Lomadores	16,59	
108.	431/64.	Juan Franco de Oliveira	"	"		5000			4.	85			0,90.169	

Fecha de m^o 32/59 Rua Adelia Chaves N. Iguaçu 1^a Distrito

N.º DE ORDEM	APROVAÇÃO	GUIA		LICENÇA		PRORROGADA		PLANTA ARQUIVADA		VISTORIA				OBSERVAÇÕES
		N.º	DATA	PRAZO	VÁLIDA ATÉ	REQ to	VÁLIDA ATÉ	DATA	N.º	PROVISÓRIA		DEFINITIVA		
										REQ to	DESPACHO	REQ to	DESPACHO	
		cr# 200,00.												
97	18.2.63	3298	21.2.63	2 anos	18.2.65									O Pedido em causa deverá aclarar-se demandado por ocasião da h
98	19.4.63	4023	16.3.63	3 anos	19.4.66									Travessa Adelia Chaves, Vistoria da proletrina foi feito devido cancelamento da proletrina conforme o processo 18.998/64 li ordem 109.
99	14.6.63	3288	21.6.63	3 anos	14.6.66									Retif. ons p/ atual 106 confim ^{to} de 25/7/86 proc. 04/9/06/85
100	29.11.63			beg. de acrescimo										Resol. 1283 de 10.4.63 item d
101	20.12.63	678	27.1.64	legalizacão										" " " "
102	16.9.64	10128	16.9.64	3 anos	16.9.67									5834/65 14.4.65 Rua Adelia Chaves
103	15.3.65	8878	1.4.74	legalizacão										Resolucao 166h item a ver ordem 183 e 84.
104	18.5.65	8400	10.6.65	"										" " "
105	2.6.65	9321	2.7.65	"										" " "
106	"	"	"	"										" " "
107	4.6.65	8208	4.6.65	"										" " "
108	14.6.65	8947	21.6.65	"										" " "



DISTRITO 12LOCALIDADE 32
NOVA IGUAÇU

PREFEITURA MUNICIPAL DE NOVA IGUAÇU

SEMURB - DEPARTAMENTO DE URBANISMO

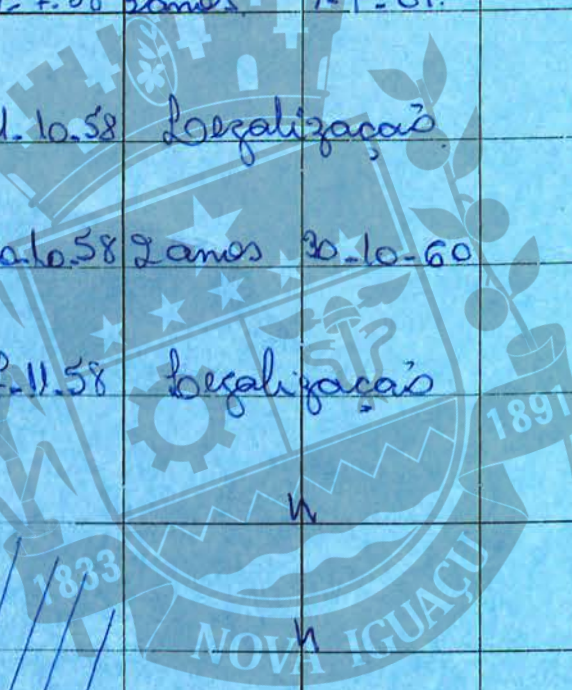
FOLHA N.º 32/4ª
LOGRADOURO Rua Adelia Chaves

N.º DE ORDEM	REQUERIMENTO	NOME		ESPECIF. DA CONSTRUÇÃO	N.º DE PAVIMENTOS	AREA COBERTA	VALOR		LOTE		N.º DO PRÉDIO	SOLEIRA	ALINHAMENTO		
		PROPRIETÁRIO	CONSTRUTOR				DO M²	TOTAL	N.º	QUADRA			TESTADA	DATA	
73.	19/58.	Polomen Brazzuss de Amorem	vide obs. =	Cf		49,86	35,00	0	26	81 ant.	40	0,50	12,00	4-2-58	
74.	4036/57	Eulirajana Bichara		C		55,47	42,000		37	141		0,50	10,00	3,38	
75.	4097/58.	Ruiz Afonso Labello	construção civil exc.	Cf		55,47	1500	83.305.	39	8	96. ant.	85	da orden.	41/44	
76.	5781/58.	Antonio da Cruz		Cf		55,47		42,000.	44	19		0,50	10,00	6.13	
77.	8881/58.	Fajme de Souza Marcel	vide obsen =	Cf		55,47		42,000.	47	8	166		0,50	9,00	79
78.	13.086/58.	Carlos Rodrigues Lannes	legalização	resid.		17,04		26,460	24	A	97				
79.	12.115/58.	Jose Barbosa dos Santos		BE		37,97		30,000.	50	8	196. ant.	ant.	1/5 atual	194	
80.	12.926/58.	gabriel Augusto	legalização	loja.		42,24	1,300.		29	B	14				
81.	n	Rosario Langua Altaraly	n	loja.		42,24	n	270,430.	n	n	18. atual	14c/3.			
82.	n	n	n	resid.		47,00	n		n		16c/2 atual	14c/1.			
83.	n	n	n	resid.		47,00	n		n		16c/4	n	14c/2.		
84.	15.366/58.	Paulo Antonio de Souza	n	n		64,80	n	91,200	5		52.		Rua Imelia Chaves	1/95	

Adelia Chaves Nova Iguaçu Pa Distrito

N.º DE ORDEM	APROVAÇÃO	G.º		VÁLIDA ATÉ	PRORROGADA		PLANTA ARQUIVADA		VISTORIA		OBSERVAÇÕES	
		N.º	DATA		REQ. to	VÁLIDA ATÉ	DATA	N.º	REQ. to	DESPACHO		REQ. to
73	6-2-58	p. selo	01.15.00	3 meses	6-2-	931/62	9-3-62				121,00.	931/62 12-2-62
74	22-3-58	n	n	22-3-58	3 meses	22-3-61						
75	17-4-58	4442	2-6-58	const: civil de re-polit. de alugado	pror 800,00							
76	19-6-58	pg. selo	19-6-58	3 meses	19-6-61	15-3/61						19-3/61 10-10-61
77	9-7-58	n	9-7-58	3 meses	9-7-61							422/63 26-3-63 Rua dos Bemolous me retif: conf: proc: 4225/63
78	21-10-58	9265	21-10-58	Legalização								Resol 630 de 20/4/58 Traversa Adelia Chaves Demolido no 99 proc: 9789/61
79	30-10-58	pg. selo	30-10-58	2 meses	30-10-60							04/6444/78 28/09/78 Rua dos Bemolous me retif: conf: o/proc: 1.170/65
80	6-11-58	9-102	6-11-58	Legalização								Retificada a numeração com forme /proc: 636/61
81	n			n								
82	n			n								
83	n			n								
84	20-2-58			n								Resol 630 de 20-4-58

2.950,00



REGISTRO DE IMÓVEIS

CENTRO DE DOCUMENTAÇÃO E INSCRIÇÃO DE IMÓVEIS

DISTRITO 1º
LOCALIDADE Nova Iguaçu

PREFEITURA MUNICIPAL DE NOVA IGUAÇU
DIVISÃO DE VIAÇÃO E OBRAS — SEÇÃO DE OBRAS PARTICULARES

LOGRADOURO Rua Adélia Chaves

N.º DE ORDEM	REQUERIMENTO	NOME		ESPECIF. DA CONSTRUÇÃO	N.º DE PAVIMENTOS	ÁREA COBERTA	VALOR		LOTE		N. DO PRÉDIO	ANDARME	MARQUISE	SOLEIRA	ALINHAMENTO	
		PROPRIETÁRIO	CONSTRUTOR				DO M.²	TOTAL	N.º	QUADRA					TESTADA	DATA
23	19/58	Leonor Brazzuss de Almeida	= vide obs. =	Ct.		4,86	35.000		26		81	ant. 40		0,50	12,00	4.2.58
24	4036/58	Eubeufaca Eichara		C.		55,42	42.000		37		141			0,50	10,00	3.3.58
25	4097/58	Luiz Afonso Pabello	Const. de Civil, etc.	C.		55,42	1.500	83.205	39	8	96	ant. 185	da ordem		41	4.4
26	5781/58	Emílio da Cruz		C.		55,42		42.000	44		29			0,50	10,00	6.1.3
27	8881/58	Leone de Souza Maciel	= vide obs. =	C.		55,42		42.000	47	8	166			0,50	9,00	7.9
28	13.086/58	Carlos Frederico Ramos	Legalização	Resid.		17,64		20.160	47	8	92					
29	12.115/58	Lori Barbosa dos Santos		Ct.		37,92		30.000	50	8	196	ant. 115	atual	0,50	9,00	10.1.8
80	12926/58	Roberto Augusto Sobral	Legalização	Loja		42,24	1.500		29	3	74					
81	"	Posaio Langier Alkabay	"	Loja		42,24	"	270.720	"	"	78	atual	74 c/3			
82	"	"	"	Resid.		47,00	"		"	"	76	atual	74 c/1			
83	"	"	"	Resid.		47,00	"		"	"	76	"	74 c/2			
84	15.366/58	Luiz Antonio de Souza	"	"		64,80	"	97.200	5	52	52					9.95
85	"	"	"	"		27,00	"	40.500	"	"	52					"
86	15.276/58	Marcina Pereira	"	"		37,20	"	58.800	35	115	115					9.5
87	5384/59	Proença Rocha de Vasconcelos	"	C.		55,42		42.000	6	44	44			0,50	10,00	5.1.10
88	6242/59	Guilherme Oliveira Pereira	= vide obs. =	C.		55,42		42.000	30	110	110			0,50	27,00	5.9
89	4724/59	Florencio Martin Maete	Legalização	Resid.		83,56	1.500	125.940	12	102	102					?
90	"	"	"	"					12	104	104					"
91	5700/59	Auzio Muniz de Oliveira	= vide obs. =	"		26,96	1.800	138.538	12	108	108					9.1
92	15.250/59	Mamoel de Souza	= vide obs. =	C.		55,42		42.000	31	4	43			0,50	10,00	9.4
93	11.24/60	Arquim Caedoso	Legalização	Resid.		26,10	3.000	228.300	45	102	102					4.9
94	"	"	"	"					45	104	104					"
95	14.459/60	Luís Proença de Abreu	"	Loja		36,55	3.000	109.650	29		361	(vid. obs.)				5.111
96	4279/61	Caralho de Oliveira Pedraz	"	Ct.		4,86	225	35.000	62		225			0,50	19,00	28.3.61 2.48

REGISTRO DE IMÓVEIS

2.º: 32 43: Rua
 2.º: 32 43: Rua
 2.º: 32 43: Rua

M	GUIA		LICENÇA		PRORROGAÇÃO		PLANTA ARQUIVADA		VISTORIA				OBSERVAÇÕES
	APROVAÇÃO		PRASO	VÁLIDA ATÉ	REQ.to	VÁLIDA ATÉ	DATA	N.º	PROVISÓRIA		DEFINITIVA		
	N.º	DATA							REQ.to	DESPACHO	REQ.to	DESPACHO	
73	6.2.58	Pagou selo	3 anos	6.2.61	931/62	9.3.62				931/62	12.2.62		
74	27.3.58	" "	3 anos	27.3.61									
75	17.4.58	4442	Comste. civil; Doc. pedel. P.										
76	19.6.58	Pagou selo	3 anos	19.6.61	19.316/61					19.316/61	10.10.61		
77	9.7.58	" "	3 anos	9.7.61						4225/63	26.3.63	Pena dos Semudores: Puniqueo civil. comp. proc. 4225/63	
78	21.10.58	9265	Legalização							Proc. 630 de 20.4.58		Sra. Adelia Chaves: Demolida, ord. 99, Proc. 9789/64.	
79	30.10.58	Pagou selo	2 anos	30.10.60						04/6444/78	28/09/78	Pena dos Semudores: Puniqueo civil. comp. proc. 1170/65	
80	6.11.58	9202	Legalização										
81	"	"	"	"									Retificada a numeração conforme
82	"	"	"	"									Proc. 52636/81.
83	"	"	"	"									
84	20.2.59	"	"	"						Proc. 630 de 20.4.58			
85	"	"	"	"						"	"	"	"
86	31.3.59	1593	"	"						"	"	"	"
87	4.5.59	2.234	3 anos	4.5.62						1547/62	6.2.62		
88	25.5.59	3.053	3 anos	25.5.62									
89	8.7.59	3942	Legalização		1.959	89							Sra. Adelia Chaves: Proc. 16.138/70: Cance. adm. (ord. 136)
90	"	"	"	"									Carta nº 240
91	20.8.59	6742	"	"	1.959	74							desoluto proc. 710905/83.
92	3.3.60	2172	3 anos	3.3.63									Proc. 8229/11.9.84.
93	13.9.60	6646	Legalização		1.960	296							Proc. 8670/70, transferido para
94	"	"	"	"									Manoel Sacramento: Proc.
95	3.1.61	2055	"	"									Proc. 8386/60, transferido para
96	28.3.61	2018	3 anos	28.3.64									Pena dos Semudores: Pedeo Semudores da Silva.

CENTRO DE DOCUMENTAÇÃO E IMAGEM
 INSTITUTO DE DISCIPLINAR UFRRJ

REGISTRO DE...

DISTRITO 1ª
LOCALIDADE Nova Iguaçu

32

PREFEITURA MUNICIPAL DE NOVA IGUAÇU
SEMURB - DEPARTAMENTO DE URBANISMO

FICHA N.º 32/52

LOGRADOURO

N.º DE ORDEM	REQUERIMENTO	NOME		ESPECIF. DA CONSTRUÇÃO	N.º DE PAVIMENTOS	AREA COBERTA	VALOR		LOTE		N.º DO PRÉDIO	SOLEIRA	ALINHAMENTO		
		PROPRIETÁRIO	CONSTRUTOR				DO M²	TOTAL	N.º	QUADRA			TESTADA	DATA	
109	18.798/64	Nilson Gomes Nogueira	"	"	"	60,00									Trav: Amélia Chales processo 15357/89.
110	30.387/65	Delando Antonio Ferreira	"	"	"	34,00	" de observ.			5					48. Travessa Adelia Chales nº 68, 73
111	14.569/64	Pedro Fernandes da Silva	"	"	"	123,00	20,000	2.460,000		31	4				341 Rua dos Formadores nº 11, 4.
112	330/66	Bellita Azeredo Soares	"	"	"	96,50				38					145 Rua Adelia Chales nº 7, 9
113	6184/66	Paulo Malaquias da Silva	"	"	"	55,47		448,000		44	4	70	0,50	9,00	
114	12.171/66	Leopoldo Benvenuto	"	"	"	55,47		448,000		47	4	180	0,50	10,00	1924
115	17.570/66	Marcos de Souza Alves	Legalização	Residência	"	30,00				11					96/1 Rua Adelia Chales 67, 54.
116	"	"	"	"	"	30,00				11					96/3 " " "
117	1012/67	Delando Nicolau	"	"	"	55,47		448,000		44	8	141	0,50	9,00	19342.
118	17.039/67	Manoel da Silva Ferreira e	Legalização	Residência	"	45,00	20,000	900,000		26					81/2 Rua Adelia Chales nº 135
119	"	Maria da Conceição Ferreira Reis	"	"	"	58,00		1.180,000		25					81/1 " " "
120	3136/68	Manoel Alves	Silvio Rodrigues de Jesus	"	"	103,00		2.080,000		25					12,00.
						92,60	30,000	2.290,000		43					62,13.

REGISTRO DE IMÓVEIS

Ficha nº 32/52

Adelia Chaves (Mora Guagi) da Distrito

N.º DE ORDEM	APROVAÇÃO	GUIA		LIT.	PRAZO	VÁLIDA ATÉ	PRORROGAÇÃO		PLANTA ARQUIVADA		VISTORIA				OBSERVAÇÕES		
		N.º	DATA				REQ to	VÁLIDA ATÉ	DATA	N.º	PROVISÓRIA		DEFINITIVA				
											REQ to	DESPACHO	REQ to	DESPACHO			
109	20.9.65	525	14.1.66		legalização											Resolução 1208 item a.	
110	9.12.65	16.2.71	20.12.65		"												"
111	6.1.66	377	11.1.66		"					1968	88						multa nº 2188. Ref: 0 mº pua 341 conf: pua 3524/69
112	2.3.66	5662	4.5.66		"												Resol: 1208 item d.
113	9.5.66	10365	22.6.66	3 meses	9.5.69	1343/70	9.5.71										78 48 pº/21.8.73 Rua das Loemadores
114	13.7.66	12571	2.8.66	3 meses	13.7.69	2708/72	13/7/73										Conf: 0 pua 05/10.5.70/78 guia debole do mº pua 34
115	14.11.66	22.808	22.11.66		legalização												Resolução 1208 item d.
116	"	"	"	"	"	"	"	"	"	"	"	"	"	"	"	"	"
117	31.5.67	31.426	7.6.67	3 meses	31.5.70												Rua das Loemadores.
118	13.11.67	2670	14.11.67		legalização					1968	232						Resol. 1970, item d: multa nº 4417.
119	"	"	"	"	"	"	"	"	"	"	"	"	"	"	"	"	"
120	2.4.68	1816	4.4.68	6 meses	2.6.68					1968	95						21.72/68 5.3.67 Rua Adelia Chaves obras de construção

ACERVO DIGITALIZADO

CEDIP
CENTRO DE DOCUMENTAÇÃO E INVESTIGACAO
INSTITUTO MULTIDISCIPLINAR

REGISTRO DE IMÓVEIS

LOCALIDADE *Novo Iguaçu*

DIVISÃO DE VIAÇÃO E OBRAS — SEÇÃO DE OBRAS PARTICULARES

LOGRADOURO *Rua Adélia Chaves*

N.º DE ORDEM	REQUERIMENTO	NOME PROPRIETÁRIO	CONSTRUTOR	ESPECIF. DA CONSTRUÇÃO	N.º DE PAVIMENTOS	ÁREA COBERTA	VALOR		LOTE		N. DO PRÉDIO	ANDAIM. ME	MAR. QUISE	SOLEIRA	ALINHAMENTO		
							DO M.²	TOTAL	N.º	QUADRA					TESTADA	DATA	
97	303/63	Maely Soares Ribeiro		B. antigo		30,00	20.000.		27	4	96				0,50	13,00	18.9.63
98	5.801/63	Milton Gomes Paqueira	vide observ.	Ct.		47,86	35.000.				48				0,50	4,00	13.2.64
99	12.021/63	Gasolito Pereira dos Santos		Ct.		47,86	35.000.		40	8	175	Atual 106			0,50	9,00	13.38.40
100	22.213/63	Acácio Fimment de Moraes	Legaliz. de acessimo	C.		12,00			25		85	ant. 36	Seavusa Adelia Chaves				13.38.41
101	21.625/63	Aspirantes Aires Dias	Legalizacão	Resid.		30,00			10		84		Rua Adelia Chaves				13.38.42
102	14.710/64	Orlando Guida		Ct.		47,86	300.000.		20		186				0,50	10,00	13.2.165
103	7566/64	Osvaldo Finkbein	Legalizacão	Resid.		30,00	Ver obs.		42		101	2	Rua Adelia Chaves				13.59.20
104	3745/63	Francisco Babico	"	"		45,00			33	4	321		Rua dos Senadores				13.15.35
105	1376/65	Edgard Monteiro	"	"		55,42			2		54		Rua Adelia Chaves				13.15.20
106	"	"	"	"		24,00			2		54	Pontos	"	"	"	"	"
107	9286/65	Arnaldo Gomes Lustosa	"	"		75,47			38	4	125		Rua dos Senadores				13.16.59
108	431/64	Juan Franca de Oliveira	"	"		30,00			51	4	85		Trav. Família Carneiro				13.20.159
109	18.748/64	Wilson Gomes Paqueira	"	"		60,00			48		148		Seavusa Adelia Chaves				13.153.52
110	20.387/65	Orlando Antonio Pereira	"	"		24,00	= vide observ.		5		14		Rua Adelia Chaves				13.68.23
111	14.569/64	Edoardo Fernandes da Silva	" (vide observ.)	"		123,00	20.000	2.460.000	31	4	341		Rua dos Senadores				13.11.4
112	330/66	Bella Aguedo Saravos	"	"		96,50			38		145		Rua Adelia Chaves				13.1.7
113	6184/66	Paulo Marquias da Silva	"	C.		55,42	448.000		44	4	20			0,50	9,00		13.19.24
114	12.171/66	Felipe Benvenuto	(Ver obs)	C.		55,42	448.000.		42	4	130		Rua Adelia Chaves				13.62.54
115	11.330/66	Manoel de Souza Aires	Legalizacão	Residencia		30,00			11		96		Rua Adelia Chaves				13.62.54
116	"	"	"	"		30,00			11		96		"	"	"	"	"
117	7012/67	Orlando Nicolson	"	C.		55,42	448.000.		44	8	141		"	"	"	"	"
118	17.099/66	Mauro da Silva Ferreira e	Legalizacão	Residencia		45,00	20.000.	900.000.	26		310	2	Rua Adelia Chaves		0,50	9,00	13.93.42
119	"	Mauro da Conceição Ferreira Reis.	"	"		58,00	"	1.180.000	26		310	1	"	"	"	"	13.11.35
120	3136/68	Manoel Aires	Di. vio Rodrigues de Jesus	"		42,60	30.000	2.080.000	43		91		"	"	"	12,00	"
						92,60	30.000	3.270.000					"	"	"		13.62.15

LANÇADO

LANÇADO

LANÇADO

LANÇADO

LANÇADO

LANÇADO

LANÇADO

LANÇADO

LANÇADO

LANÇADO

LANÇADO

LANÇADO

LANÇADO

LANÇADO

REGISTRO

CENTRO DE MULTIMÉDIAS

NOVA IGUAÇU

1891

Pa. nº 32/58 : *Puro* *Chaves*

ORDEM	APROVAÇÃO	GUIA		LICENÇA		PRORROGAÇÃO		PLANTA ARQUIVADA		VISTORIA				OBSERVAÇÕES
		N.º	DATA	PRASO	VÁLIDA ATÉ	REQ.to	VÁLIDA ATÉ	DATA	N.º	PROVISÓRIA		DEFINITIVA		
										REQ.to	DESPACHO	REQ.to	DESPACHO	
97	18.2.63	ca# 200.00 1.298	21.2.63	2 anos	18.2.65					9.89/64	2.7.64			Prop. Ad. P. Chaves. <i>o pedido em causa devora actualisar o montante da obra da casa da família e do cancelamento da portada com o processo 18.798/64. vide ordem 109.</i>
98	19.4.63	ca# 321.00 4025	16.5.63	3 anos	19.4.66									<i>o pedido em causa devora actualisar o montante da obra da casa da família e do cancelamento da portada com o processo 18.798/64. vide ordem 109.</i>
99	14.6.63	ca# 418.00 5288	21.6.63	3 anos	14.6.66									<i>o pedido em causa devora actualisar o montante da obra da casa da família e do cancelamento da portada com o processo 18.798/64. vide ordem 109.</i>
100	29.11.63			Leg. de arrendamento										Prop. 1283 de 10.4.63, ferm. d.
101	20.12.63	ca# 2054.00 698	27.1.64	Legalização										" " " " " "
102	16.9.64	10.128	16.9.64	3 anos	16.9.67					5834/65	14.4.65			Prop. Ad. P. Chaves.
103	15.3.65	8878	1.4.74	Legalização										Prop. 1601 ferm. d. <i>M. Silva 18/12/84</i>
104	18.5.65	8.400	10.6.65	"										" " " " " "
105	2.6.65	9.521	2.2.65	"										" " " " " "
106	"	"	"	"										" " " " " "
107	4.6.65	ca# 2.170.00 8208	7.6.65	"										" " " " " "
108	14.6.65	8942	21.6.65	"										" " " " " "
109	20.9.65	525	14.1.66	"										Prop. 1208 ferm. d.
110	9.12.65	ca# 2.170.00 16.271	20.12.65	"										Prop. 1663/71: Transfer. Lic. Edna Accaba, Paró. quin. 26.357/71
111	6.1.66	ca# 38.770. 372	11.1.66	"						1.968	88			Multa nº 2188, Sanção nº 341, comp. proc. 3524/68
112	2.5.66	5662	4.5.66	"										Prop. 1708 ferm. d.
113	9.5.66	10.365	22.6.66	3 anos	9.5.69	1343/70	9.5.71			4876/73	21.8.73			Prop. dos Senadores.
114	13.7.66	12.571	2.8.66	3 anos	13.7.69	2708/73	7/73							Prop. P. 2708/73 transf. Vicente Felicidade dos Reis, guia nº 3474/72, 34.353/78 no valor de 107,00 devolvido em parte.
115	14.11.66	22.808	22.11.66	Legalização										Prop. 1708 ferm. d.
116	"	"	"	"										" " " " " "
117	31.5.67	31.426	7.6.67	3 anos	31.5.70									Prop. dos Senadores
118	19.11.67	2670	14.11.67	Legalização				1.967	232					Prop. 1970, ferm. d.: Multa nº 4412
119	"	"	"	"				"	"					" " " " " "
120	2.4.68	7616	4.4.68	6 meses	2.10.68			1.968	95			21.772/68	5.3.69	Prop. Ad. P. Chaves: Licença de Construção.

32
 LOCALIDADE Nova Iguaçu

PREFEITURA MUNICIPAL DE NOVA IGUAÇU
 SEMURB - DEPARTAMENTO DE URBANISMO

FICHA N.º
 LOGRADOURO Est de Belford Roxo

N.º DE ORDEM	REQUERIMENTO	NOME		ESPECIF. DA CONSTRUÇÃO	N.º DE PAVIMENTOS	ÁREA COBERTA DO M2	VALOR TOTAL	LOTE		N.º DO PRÉDIO	SOLEIRA	ALINHAMENTO	
		PROPRIETÁRIO	CONSTRUTOR					N.º	QUADRA			TESTADA	DATA
145	14873/11	Rosemilda Vieira dos Santos	LANÇADO	C.		55,47	448,00	20	F.	1902	0,50	1,00	
146	17959/11	Bento Rodrigues de Oliveira	Pat. de S. Horais	Resid.		19,05	50,00	37	4.	185	0,50	9,00	
147	2064/12	Arlando Manoel da Silva	LANÇADO	"	"	66,00	400,00	34	8	52		Rua dos Senadores	
148	8238/12	Olinto Guida	Legalização	Resid.		14,00	40,00	20		186		Rua Adelia Chaves	
149	4594/12	Claudionor Loucis dos Santos	Jeronimo B. Araujo	"		85,67	50,00	24		24		"	Natal
150	13115/12	Ulma dos Santos Martinho		"		56,00	24,000,00	288		44		Rua Adelia Chaves	
151	1539/13	Yuriel Alfonso Lalleo		Log: de acrescimo	"	23,91	40,00	35	8	96		Rua Senadores	
152	99486/13	Nivel Barreiro		Legalização		5,55	40,00	29	8	186		"	"
153	"	"	"	"	"	48,78	"	"	"	186		casas I	"
154	90194/13	Guilher Figueil Filho	Hermano Gonzales Uiana	Popac/		85,05	150,00	43	8	145	0,50	7,00	
155	90194/13	"	"	Resid.	22	89,55	150,00	43	8	147	apt 101	0,50	7,00
156	90194/13	"	"	Resid.	"	64,82	150,00	43	8	149	apt 101	0,50	7,00
157	90194/13	"	"	"	22	66,33	150,00	43	8	149	apt 201	0,50	7,00
158	91008/13	Antonio Ferreira da Silva		Log: de acrescimo		6,80	15,00	19		176			
159	"	"	"	Legalização		53,64	40,00	"	"	176		casas II	
160	"	"	"	"		45,50	"	"	"	176		casas IV	
161	"	"	"	"		40,00	"	"	"	176		casas VI	
162	"	"	"	"		45,00	"	"	"	176		casas VII	
163	05/1815/16	Luiza Maria de Souza		Legalização		46,54	300,00	307		112		Rua Trs Adelia Chaves	
164	04/1932/16	Perecher de Souza		Log: de acrescimo		15,26	300,00	14	26	R.		Adelia Chaves	
165	04/1788/16	Antonio Ferreira da Silva	Roberto Baroni Soares	Resid.		42,34	300,00	12		176		R. Adelia Chaves	
166	05/1144/16	Manoel Ferraera Perez		Resid.		313,50	500,00	120		R.		Adelia Chaves	
167	05/1722/17	Maria Martins de Bau	poskiana	Log: de acrescimo	100	134,64	"	27	4	303		R. dos Senadores	
168	2463/17	Dominos Elias Alves Pecha		"	100	27,73	"	41		113		Adelia Chaves	

continua na folha 33

N.º DE ORDEM	APROVAÇÃO	GUIA		LICENÇA		PRORROGADA		PLANTA ARQUIVADA		VISTORIA				OBSERVAÇÕES
		N.º	DATA	PRAZO	VÁLIDA ATÉ	REQ.to	VÁLIDA ATÉ	DATA	N.º	PROVISORIA		DEFINITIVA		
										REQ.to	DESPACHO	REQ.to	DESPACHO	
145	16-9-71	35.173	27/9/71	3 meses	16-9-74									Est. de Belford. Rocio
146	13-4-72	35.27	26/1/72	1 ano	13/4/73		VER ORDEM 223 e 224	1972	194					cancelada a br. cmea Rua dos Senadores Conf. inf. 22-9-56 1-5/5063/50
147	19-4-72	32.233	19-2-73	Legalização				1972	525					
148	14-6-72	1904	16/6/72	Legalização				1972	134					
149	26-9-72	10.169	27/12/72	1 ano	26-09-73			1972	358		8/9/73	12/6/73		
150	30-1-58	172	30-1-58	6 meses	3-7-58			1958	14		8/9/58	6-7-58		pagos pela guia n.º 13.735 de 30-3-73
151	27-6-73	18.889	21-7-73	Reg. de acrescimo				1973	45					
152	13-12-73	5681	28-12-73	Legalização				1973	4					Transf. P.º 16.173/P4 infancel da Silva
153	"	"	"	"	"	"	"	"	87					guia 14.936/74
154	18-12-73			6 meses	18-9-75									Rua dos Senadores
155	18-12-73			"	"	"	"							"
156	18-12-73			"	"	"	"							"
157	18-12-73			"	"	"	"							"
158	5-4-74	15810	10-7-74	Legalização				1974	247					
159	"	"	"	"	"	"	"	"	"					
160	"	"	"	"	"	"	"	"	"					
161	"	"	"	"	"	"	"	"	"					
162	"	"	"	"	"	"	"	"	"					
163	29-7-76			Legalização, dig. autenticação de planta da ordem										134
164	19-8-76	48.143	15/9/76	Reg. de acrescimo				1976	245					
165	9/09/76	59.277	22/12/76	Reg. de acresc.				1976	367					
166	10-09-77	54.436	14-2-77	Legalização				1976	425					
167	28-07-77	38.720	8-2-79	" acrescimo				1979	222					
168	20-08-77	1487	20-9-77	"				1977	347					Obs: Sujeito a Vistoria

Continua na 32.ª p.º 8.

DISTRITO 32
LOCALIDADE Nova Iguaçu

32
Nova Iguaçu

ATUAL - RAIMUNDO MARQUES BELFORD.

PREFEITURA MUNICIPAL DE NOVA IGUAÇU

DIVISÃO DE VIAS E OBRAS - SEÇÃO DE OBRAS PARTICULARES

LOGRADOURO Est. de Belford Raso

FICHA

N.º DE ORDEM	REQUERIMENTO	NOME		ESPECIF. DA CONSTRUÇÃO	N.º DE PAVIMENTOS	ÁREA COBERTA DO M.º	VALOR TOTAL	LOTE		N.º DO PRÉDIO	ANDAI-ME	MAR-QUISE	SOLEI-RA	ALINHAMEN-	
		PROPRIETÁRIO	CONSTRUTOR					N.º	QUA-DRA					TESTADA	DATA
145	14.878/71	Leomilha Vieira dos Santos		C		55,47	448,00	20	F	1207			0,50	10,00	
146	18.999/71	Bento Rodrigues de Oliveira (officinas da Silva Ottonais)		Resid		70,05	50,00	37	4	785			0,50	9,00	
147	2.064/72	Orlando Manoel da Silva		"		66,00	40,00	34	8	52	Rua dos Senadores				
148	8.228/72	Ilinto Guida - Despliqueo		Resid		46,90	40,00	20		186	Rua Adelia Chaves				
149	45.94/72	Claudio Amor Lúcio dos Santos - Jeronimo B. Traigo		"		85,67	50,00	24		24	" Natal				
150	13115/72	Vilma dos Santos Martinho		"		56,00		288		44	Rua Adelia Chaves				
151	1539/73	Murilo Affonso Rabello - Seg: do azeiteiro		"		83,91	40,00	39	8	96	" Dos Senadores				
152	22.486/73	Noel Carmiro = legalizado		Resid		53,55	40,00	44	8	786			4	"	
153	"	"	"	"		48,78	"	"	"	786 cont			1	"	
154	20.794/73	Guilherme Miguel Filho - Marinho Gonçalves Vieira		Loga/servic.		85,25	150,00	43	8	145			0,50	9,00	
155	20.794/73	"	"	Resid 2º		89,55	150,00	43	8	147 apt. 101			0,50	9,00	
156	20.794/73	"	"	Resid:		64,82	150,00	43	8	149 apt. 101			0,50	9,00	
157	20.794/73	"	"	"	2º	66,53	150,00	43	8	149 apt. 201			0,50	9,00	
158	21.007/73	Antonio Ferreira da Silva = legalizado		(Resid)		6,180	75,00	19		176					
159	"	"	"	"		53,60	40,00			176 cont II					
160	"	"	"	"		45,50				176 casa IV					
161	"	"	"	"		40,00				176 casa VI					
162	"	"	"	"		45,00				176 casa VIII					
163	05/1.815/76	Isilda Maria de Souza - Despliqueo		Resid.		46,54	300,00	30-A		112	Rua Fran. Adelia Chaves				
164	04.932/76	Suzeltes de Souza - Seg de Nascimento		Resid.		15,96	300,00	14		26-	R. Adelia Chaves				
165	04/1.788/76	Antonio Ferreira da Silva - Polaris B. B. Soares		Resid		42,34	300,00	12		176	Rua Adelia Chaves				
166	05/2.144/76	Manoel Farrapera Perez		Resid		31,390	500,00	156,950,00		120	Rua Adelia Chaves				
167	05/22/77	Mario Martins de Campos Vieira - e proximo Santos		Seg de Nascimento		134,64		67.320,00	24	4	303	Rua dos Senadores			
168	2463/77	Domingos Elias Alves Rocha		"		39,73		15.494,70	41		113	Adelia Chaves			
				continua		mlha		22 82							

APROVAÇÃO	GUIA		LICENÇA		PRORROGAÇÃO		PLANTA ARQUIVADA		VISTORIA				OBSERVAÇÕES	
	N.º	DATA	PRASO	VÁLIDA ATÉ	REQ to	VÁLIDA ATÉ	DATA	N.º	ROVISÓRIA		DEFINITIVA			
									REQ to	DESPACHO	REQ to	DESPACHO		
145	16.9.71	35.143	27/9/71	3 anos		16.9.74								Dist. de Belford Roco
146	13.4.72	35.22	26/4/72	1 ano		13/4/73	1972	194						Rua dos Amadores <small>(cancelada a licença conf. inf. de 22-9-86 pnc. 5/5063/80)</small>
147	19.4.72	22.233	19/2/75	3 anos			1972	525						
148	14.6.72	1904	16.6.72	Desp. gen.			1972	134						
149	26.09.72	10.169	27.12.72	1 ano		16.09.73	1972	358			296/3	12/6/73		
150	30.1.58	742	30.1.58	6 meses		3.7.58	1958	14			8191/58	6.7.58	pag. pela guia nº 13435 de 30.3.73	
151	27.6.73	18.889	31/7/73	Legido a creche			1973	145						
152	13.12.73	5681	28/12/73	Leg. de autorização LEGALIZAÇÃO			1973	334						Transf. P. 16.173/74 Manuel da Silva
153	"	"	"	"		"	"	"						guia 14.936/74
154	18.12.73			2 meses		18.3.75								R. das Senadores
155	18.12.73			"		"								" " "
156	18.12.73			"		"								" " "
157	18.12.73			"		"								" " "
158	5.4.74	15810	10.9.74	Legido a creche			1974	247						
159	"	"	"	"		"	"	"						
160	"	"	"	"		"	"	"						
161	"	"	"	"		"	"	"						
162	"	"	"	"		"	"	"						
163	29/7/76			Legido a creche, dig. autenticação de plantas de obra										134
164	29.05.76	48.143	15/9/76	Legido a creche			1976	245						
165	9/09/76	52.277	22/12/76	Legido a creche			1976	367						
166	10/02/77	54.476	14.2.77	Legido a creche			1976	425						Dist. Sugeb a creche
167	28.07/77	38.720	8/2/79	"			1979	122						
168	20.08/77	74.87	30.9.77	"			1977	347						

Continua na p. 32 n.º 8

DISTRITO 1º

32

PREFEITURA MUNICIPAL DE NOVA IGUAÇU

Amélia Chaves
Adélia Chaves

FICHA N.º 32

LOCALIDADE N. Iguaçu

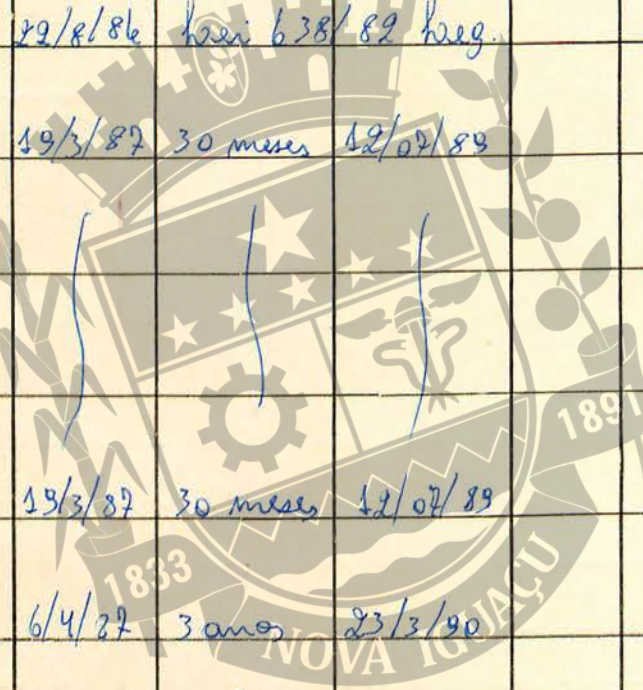
SEMURB - DEPARTAMENTO DE URBANISMO

LOGRADOURO

Est. de B. Roco

N.º DE ORDEM	REQUERIMENTO	NOME		ESPECIF. DA CONSTRUÇÃO	N.º DE PAVIMENTOS	AREA COBERTA	VALOR		LOTE		N.º DO PRÉDIO	SOLEIRA	ALINHAMENTO		
		PROPRIETÁRIO	CONSTRUTOR				DO M2	TOTAL	N.º	QUADRA			TESTADA	DATA	
182 ^A	5/40905/83	Luiz Amindo		Resid	-	326,42	9.590.926,00		ver end 47					LANÇADO	Adélia Chaves de Moraes
183 ^A	5/5264/83	Sylvio Ferraz Assis		Resid	-	131,18			6		49			LANÇADO	Adélia Chaves
184 ^A	5/11618/84	Domingos Ribeiro de Souza		Resid	-	65,41					34			LANÇADO	Adélia Chaves
185 ^A	5/12648/84	Domingos Ribeiro de Souza		Resid	-	33,00					34			LANÇADO	Adélia Chaves
186 ^A	5/7499/85	Aroldo José Alberto		Resid		4.391,48	179.535.960		46		54			LANÇADO	Rua Adélia Chaves
187 ^A	5/472/86	Maria de Lourdes Barbosa de Menezes		Resid e dependência		194,60			50	4	95			LANÇADO	Rua dos Senadores
188 ^A	5/4385/86	Helio Soares Assis	licença de Construção								78			LANÇADO	78 Apt. 202 atual 84 Apt. 201
189 ^A											78			LANÇADO	78 Apt. 202 atual 84 Apt. 202
190 ^A											78			LANÇADO	78 Apt. 202 atual 84 Apt. 201
191 ^A	5/4385/86	Helio Soares Assis	licença de Construção								78			LANÇADO	78 Apt. 202 atual 84 Apt. 202
192 ^A	5/488/87	Joaquim Lopes Cardoso		Resid	-	66,00			94	F	32			LANÇADO	Rua Estelina Rodrigues
193 ^A	5/2653/88	Helio Soares Assis	leg. Acréscimo	Resid		199,28					84			LANÇADO	Rua Adélia Chaves
194 ^A	05/197/199	OLINDO GUIDA	(VER OBS)	Sobrado		39,69			20		188			LANÇADO	Sobrado c/of. (Anexo 188 c/03)

N.º DE ORDEM	APROVAÇÃO	GUIA		LICENÇA		PRORROGADA		PLANTA ARQUIVADA		VISTORIA				OBSERVAÇÕES
		N.º	DATA	PRAZO	VÁLIDA ATÉ	REQto	VÁLIDA ATÉ	DATA	N.º	PROVISORIA		DEFINITIVA		
										REQto	DESPACHO	REQto	DESPACHO	
182	9/02/84	8229	12/03/84	21 meses	9/10/85			1984	99			5/2403/85	21/5/85	
183	15/12/83	4016	31/1/83	licen 638				1984	137					
184	13/12/84	2015	30/1/85	licen 638				1985	130					
185	13/12/84	2015	30/1/85	licen 638				1985	130					
186	29/11/85	46585	5/12/85	48 meses	27/11/89			1986	66					ver ord.
187	12/03/86	25913	22/4/86	licen 638/82 leg.				1986	293					
188	12/01/87	32977	19/3/87	30 meses	12/02/89			1987	69					
189														
190														
191	12/02/87	32977	19/3/87	30 meses	12/02/89			1987	69					
192	23/03/87	33524	6/4/87	3 meses	23/3/90									
193	27/07/88	63616	15/9/88	legalização										
194	05/09/89	48882	12/09/89	Jisobria Decreto 1972/89.										R/PROE:06/31202/96, foi TRANSFERIDO R/SHEOFILO LUIZ DE BARROS BIEHARA.



CENTRO DE DOCUMENTAÇÃO E IMAGEM
INSTITUTO MULTIDISCIPLINAR - UFRJ
Rua Adélia Chaves

REGISTRO DE IMÓVEIS

DISTRITO 1º

PREFEITURA MUNICIPAL DE NOVA IGUAÇU

FICHA N.º 39/4ºLOCALIDADE Nova Iguaçu

SEMURB - DEPARTAMENTO DE URBANISMO

LOGRADOURO Rua Adelia Chaves

N.º DE ORDEM	REQUERIMENTO	NOME		ESPECIF. DA CONSTRUÇÃO	N.º DE PAVIMENTOS	AREA COBERTA	VALOR		LOTE		N.º DO PRÉDIO	SOLEIRA	ALINHAMENTO	
		PROPRIETÁRIO	CONSTRUTOR				DO M²	TOTAL	N.º	QUADRA			TESTADA	DATA
85		Rozz Antonio de Souza	Rozz	"	"	2900	40500	520/2	"	"	"	"	"	"
86	15216/58	Marina Pereira	"	Jur ord. 127	"	9180	137,700	35	295	Rua Adelia Chaves	4/5			
87	5384/59	Theriza Rocha de Vasconcelos				5547	42,000	6	44	0,50	10,00	57,10		
88	6242/59	Guilherme Oliveira Pereira	(Ver obs) regularização			5547	42,000	30	110	0,50	27,00	45,9		
89	4714/59	Florencio Martins Mate	Rozz	"	resid.	8256	1500	125240	12	102	Rua Adelia Chaves	e/f		
90	"	"	"	"	"	"	"	"	12	104	"	"	"	"
91	2700/59	Aluizio Muniz de Oliveira	(Ver observação)			1676	1800	138,528	13	108	"	"	"	e 31
92	15250/59	Manoel de Souza	Ver obs =			3547	42,000	31	4	43	"	0,50	e. 2,4	
93	11.124/60	Joaquim Cardoso	regularização		resid.	1610	3,000	228,300	45	73	1/2	Rua Adelia Chaves	4/49	
94					"				45					
95	14459/60	João Theodoro de Almeida			Rozz	3655	3,000	109,650	29	361	(ver obs) Rua dos Beneditinos	5/110		
96	4219/61	Geraldo de Oliveira Lechaz			e/f	4786	35,000	62	225	0,50	19,00	e/f	2,48	

Ficha nº 32/4ª Rua Adélia Chaves Nova Iguaçu 12 Distrito

N.º DE ORDEM	APROVAÇÃO	GUIA		LICENÇA		PRORROGADA		PLANTA ARQUIVADA		VISTORIA				OBSERVAÇÕES
		N.º	DATA	PRAZO	VÁLIDA ATÉ	REQ to	VÁLIDA ATÉ	DATA	N.º	PROVISÓRIA		DEFINITIVA		
										REQ to	DESPACHO	REQ to	DESPACHO	
85.	"													Road. 630 de 20. 4. 58
			01# 886,00.											
86.	21.3.59	1593	8.4.59							"	"	"		
			01# 313,00.											
87.	4.5.59	2.2.34	8.5.59	3anos	4.5.62.									1547/62 6.2.62
			01# 315,00.											
88.	25.5.59	3.083	12.6.59	3anos.	25.5.62.									(ord. 136) Travessa Adelia chaves; proc: 16.138/70. cancelada.
89.	8.7.59	3942	17.2.59	longalizacao				1959.	89.	Transf: p/ Luiz Armando				Multa nº 240 (devidas proc: 5/10908/83 guia 8228/83
										guia 8228/83				
90.	"		01# 2.893,00							proc: 5/10.905/83.	21.9.82			Guia - 8229) 11. 1.84 pelo processo 8670/70. transf pra
			01# 2.103,00											
91.	20.8.59.	6742	3.11.59					1959	94					180. Immanuel Peruz pelo proc: 8386/70 transf para!
			01# 535,00.											
92.	3.3.60.	21-f2	21.3.60	3anos	3.3.63.					cancelada pelo proc: 3524/69				vide ordem 113 Rua. dos Beneditos Pedro Fernandes da Silva
93.	13.2.60.	6646.	14.9.60	longalizacao				1960	996.	(Transf 8.04.422/76. Mantido multa nº 3944.				
94.	"		01# 3.626,00							"	"			Pinheiros de Souza - guia 41.676/76. " "
			01# 1694,00.											
95.	3.11.61.	2055	5.4.61					1961.	14					" 3271 Retificado o nº do lote de
			01# 281,00.							5/2096/88				
96.	28.3.61.	2018.	4.4.61	3anos	28.3.64									Acordo com o proc: 6673/60

CENTRO DE DOCUMENTAÇÃO E IMAGEM
INSTITUTO MULTIDISCIPLINAR - UNIRIO

REGISTRO DE IMÓVEIS

DISTRITO 12
 LOCALIDADE Mora Iguaçu

Ficha 32

PREFEITURA MUNICIPAL DE NOVA IGUAÇU
 SEMURB - DEPARTAMENTO DE URBANISMO

FICHA N.º 22/30
 LOGRADOURO Rua Adelia Chaves

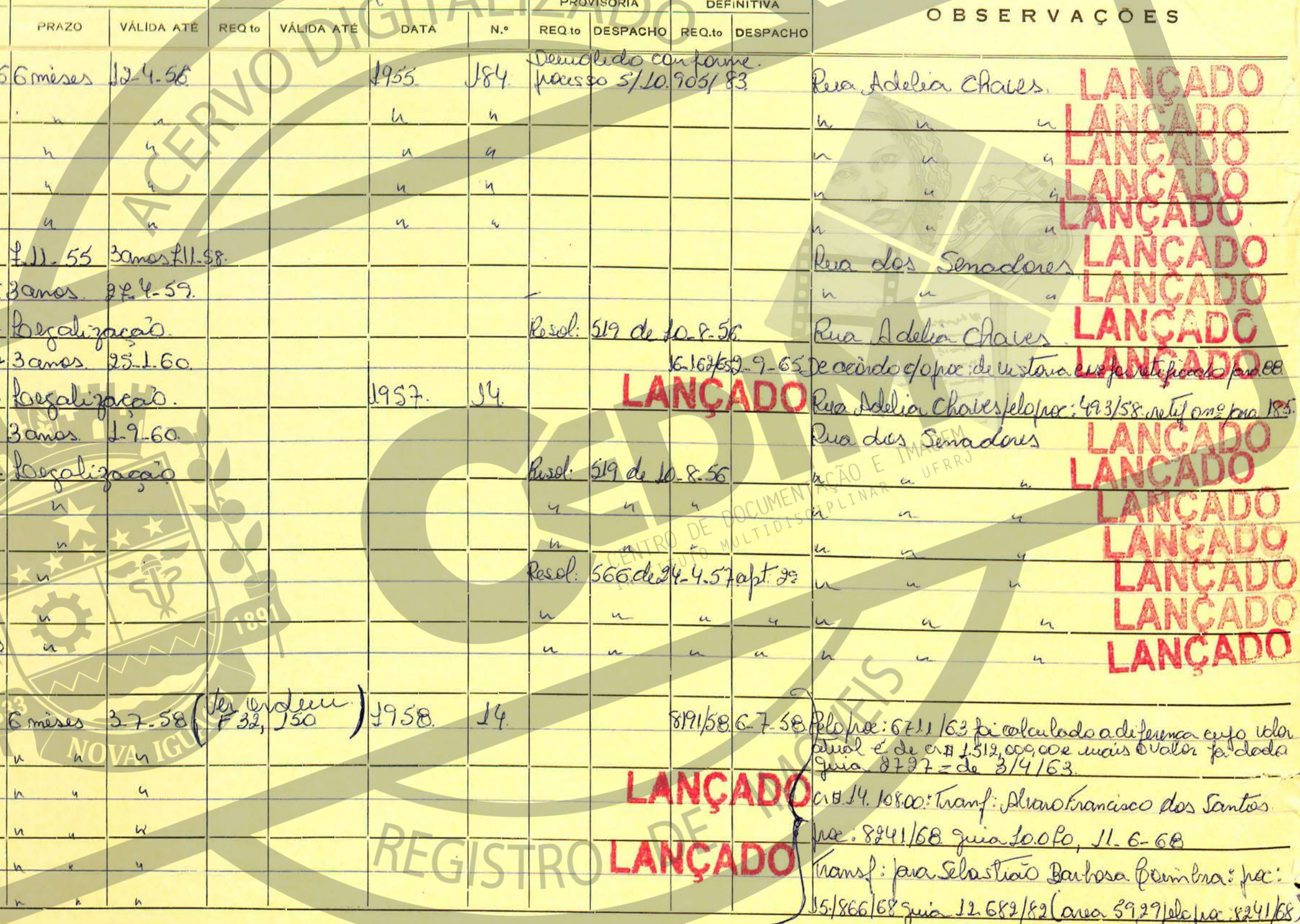
N.º DE ORDEM	REQUERIMENTO	NOME		ESPECIF. DA CONSTRUÇÃO	N.º DE PAVI-MENTOS	ÁREA COBER-TA	VALOR		LOTE		N.º DO PRÉDIO	SOLEI-RA	ALINHAMENTO	
		PROPRIETÁRIO	CONSTRUTOR				DO M2	TOTAL	N.º	QUA-DRA			TESTADA	DATA
49	11.223/55	Florencio Martins	Jerônimo B. Araujo	Unobs. Residência		39,94	1.000	39,940	12	NC	112	Rua Adelia Chaves		LANÇADO
50	"	"	"	"	"	37,62	"	37,620	I	NC	104/1	"		LANÇADO
51	"	"	"	"	"	37,62	IV	37,620	E	NC	104/2	"		LANÇADO
52	"	"	"	"	"	37,62	"	37,620	I	NC	104/3	"		LANÇADO
53	"	"	"	"	"	37,62	"	37,620	13	NC	104/4	"		LANÇADO
54	4784/55	Jose' Pereira Pinto		"C"		318,24 55,47		318,240 42,000	34	8	257	NC		LANÇADO
55	4784/56	Jorge Pereira de Melo		"C"		55,47		42,000	42	4	144	NC		LANÇADO
56	17.033/56	Leandro Lamasen Guacilata	Regularização	Galpão		13600	1.000	136.000	18		164			LANÇADO
57	12.34/57	Ediney Ferreira		"C"		55,47		42,000	38	8	88 ant. 175			LANÇADO
58	1893/54	Juciano Araujo Ramos	Regularização	Resid.		4413		66.195	34		185 ant. 5/M	Rua Adelia Chaves		LANÇADO
59	2234/57	Adalton Azeias		"C"		55,47		42,000	52	8	35	NC		LANÇADO
60	17.929/56	Crasto Pereira dos Santos	Regularização	Resid.		3000		45.000	42	8	120	Rua dos Sinaes		LANÇADO
61	"	"	"	"	"	3000		45.000	"	"	126	"		LANÇADO
62	"	"	"	"	"	18,00		27.000	"	"	126/1	NC		LANÇADO
63	13.949/57	Ignacia Batista Nova Betel		"		18,00 18,00		27.000	45	8	131	"		LANÇADO
64	"	"	"	"	"	42,00 60,00		63.000 99.000	"	"	135	"		LANÇADO
65	16.643/57	Jose' Duarte Alves Damado	Marias Francisco											LANÇADO
66	"	Maria de Albuquerque e Norival	Fernandes de Barros	Reg. galpão		18000	2.000	180.000	27	4	138	"		LANÇADO
67	15.169/57	Ignacio Vicente Serra Junior	Jerônimo B. Araujo	Resid.							16	"		LANÇADO
68	"	transf. p/ Domingos Ribeiro de Souza	Jerônimo B. Araujo			56,00	2.500	84.000	29A		24	"		LANÇADO
69	"	"	"	"	"	"	"	"	28B		44	"		LANÇADO
70	"	"	"	"	"	"	"	"	e		54	"		LANÇADO
71	"	"	"	"	"	"	"	"	28C		64	"		LANÇADO
72	"	"	"	"	"	"	"	"				"		LANÇADO

Vide Observ.

REGISTRO DE IMÓVEIS

Feixa nº 32/3ª Rua Adelia Chaves Nova Iguaçu 1ª Distrito

N.º DE ORDEM	APROVAÇÃO	GUIA		LICENÇA		PRORROGADA		PLANTA ARQUIVADA		VISTORIA				OBSERVAÇÕES
		N.º	DATA	PRAZO	VÁLIDA ATÉ	REQ.to	VÁLIDA ATÉ	DATA	N.º	PROVISORIA		DEFINITIVA		
										REQ.to	DESPACHO	REQ.to	DESPACHO	
49	11-10-55	15-557	12-10-56	6 meses	12-4-56			1955	184	Demolido conforme processo 5/10.905/83				Rua Adelia Chaves. LANÇADO
50	"	"	"	"	"			"	"					" " " LANÇADO
51	"	"	"	"	"			"	"					" " " LANÇADO
52	"	"	"	"	"			"	"					" " " LANÇADO
53	"	"	"	"	"			"	"					" " " LANÇADO
54	7-11-55	Bouselo	7-11-55	3 anos	7-11-58									Rua dos Senadores LANÇADO
55	27-4-56		27-4-56	3 anos	27-4-59									" " " LANÇADO
56	4-1-57	1033	31-1-57	Legalização						Resol: 519 de 10-8-56				Rua Adelia Chaves LANÇADO
57	25-1-57	P. selo	25-1-57	3 anos	25-1-60						16.167/57-9-65			De acordo o por: de vistoria e sua fei. ratificacao por 08 LANÇADO
58	11-2-57	1455	12-2-57	Legalização			1957	14			LANÇADO			Rua Adelia Chaves pelo por: 493/58. net. om. por 185 LANÇADO
59	1-3-57	Bouselo	1-3-57	3 anos	1-9-60									Rua dos Senadores LANÇADO
60	29-4-57	7122	29-7-57	Legalização						Resol: 519 de 10-8-56				" " " LANÇADO
61	"	"	"	"	"					"	"	"	"	" " " LANÇADO
62	"	"	"	"	"					"	"	"	"	" " " LANÇADO
63	17-1-58	444	21-1-58	"	"					Resol: 566 de 24-4-57 apt. 2º				" " " LANÇADO
64	"	"	"	"	"					"	"	"	"	" " " LANÇADO
65	27-1-58	674	28-1-58	"	"					"	"	"	"	" " " LANÇADO
66	"	"	"	"	"									" " " LANÇADO
67	30-1-58	772	30-1-58	6 meses	3-7-58			1958	14			8191/58-6-7-58		Pelo por: 671/63 foi calculado a diferença cujo valor atual é de cr\$ 1.512.000,00 e mais o valor fei. dada guia 8727 - de 3/4/63. LANÇADO
68	"	cr\$ 6850,00	"	"	"									" " " LANÇADO
69	"	"	"	"	"									" " " LANÇADO
70	"	"	"	"	"									" " " LANÇADO
71	"	"	"	"	"									" " " LANÇADO
72	"	"	"	"	"									Transf: para Sebastião Barbosa Coimbra: pec: 15/866/68 guia 12.682/82 (ava 5929) pelo por: 824/68 LANÇADO



DISTRITO

PREFEITURA DA CIDADE DE NOVA IGUAÇU

FICHA N.º 32

LOCALIDADE


SEMURB — DEPARTAMENTO DE URBANISMO

LOGRADOURO

Adélia Chaves

N.º da ordem	REQUERIMENTO	NOME		Especif. da Construção	N.º de Pavimentos	Área coberta	VALOR		LOTE		N.º do Prédio	Soleira	ALINHAMENTO	
		PROPRIETÁRIO	CONSTRUTOR				do M2	TOTAL	N.º	Quadro			TESTADA	DATA
219	02/04/08132	Faria Aparecida Barbosa Braga	Albuquerque	resid.		96,70m ²	sem ord. 168		41	C	333	R: Adélia Chaves		
220	05/191396	Schrey Ferreira de Albuquerque e Faria Rodrigues		resid.					3	NC	17	Travessa Adélia Chaves		
221	05/191530	M-P Bastos Construtora Ltda		fundamental		4.722,01m ²			17	C	5/n	R: Adélia Chaves		
222	06/023156	n n n n n		resid.		1.033,20m ²			17	C	n	n	n	n
223	10/303496	RITA DE CASSIA MALCHER MARQUES		RESID.		155,86m ²			37	C	ANT. 2131	R. DIMUNDO MARQUES BELFORD		
224	11	11	11	11		1.500m ²			11	11	21302	11	11	11
225	2008/030248	Odair Leite		resid		198,84m ²	sem ordem 96		22	C	225	R: Ledelio Chaves		
226	13/357804	marcos macedo de souza		Resid.		66,19m ²			24	-	97	atual trav. Floricema Alves		
227	11	11	11	11		17,48m ²			24	-	97apt° 101	11	11	11
228	11	11	11	11		58,61m ²			24	-	97apt° 102	11	11	11
229	11	11	11	11		64,00m ²			24	-	97apt° 201	11	11	11
230	11	11	11	11		66,00m ²			24	-	97apt° 202	11	11	11
231	13/357804	marcos macedo de souza		Resid.		64,00m ²			24	-	97apt° 301	atual trav. Floricema Alves		


LANÇADO



REGISTRO DE IMÓVEIS

CENTRO DE DOCUMENTAÇÃO E IMAGEM INSTITUTO MULTIDISCIPLINAR DE FERRJ

N.º de ordem	Aprovação	GUIA		LICENÇA		PRORROGADA		PLANTA ARQUIVADA		VISTORIA				Observações	
		N.º	Data	Prazo	Válida até	REQ.º	Válida até	Data	N.º	PROVISÓRIA		DEFINITIVA			
										REQ.º	Despacho	REQ.º	Despacho		
219	15.7.04		Isento												
220	13.02.2006	-	-											05/197396 13.02.2006	As anotações desta ordem foram dados atados a cópia de RGI em anexo ao Proc n.º 05/197396 em 03.02.2006. Carmem Cristina Brito Ass.ª de Reg.º e Arq.º C.O. de Reg.º e Arq.º
221	10/04/06	-	-												
222	30/08/06	1074118 3068106													
223	01/04/11	201160 870966	28/03/11											VER ORDEM 156	
224	01/04/11	201100 871051	29/03/11											VER ORDEM 156	
225	13/07/11	2004/0068 4599	08/05/11												
226	27/08/15	1510075 4819	27/08/15											Legalização de acréscimo (ver ordem 169)	
227	11	1510075 4859	11											Legalização de acréscimo (ver ordem 170)	
228	11	1510075 4853	11												
229	11	1510075 4848	11												
230	11	1510075 4843	11												
231	27/08/15	1510075 4836	27/08/15												



DISTRITO 1ª

PREFEITURA MUNICIPAL DE NOVA IGUAÇU

FICHA N.º 39/13

LOCALIDADE Novo Iguaçu

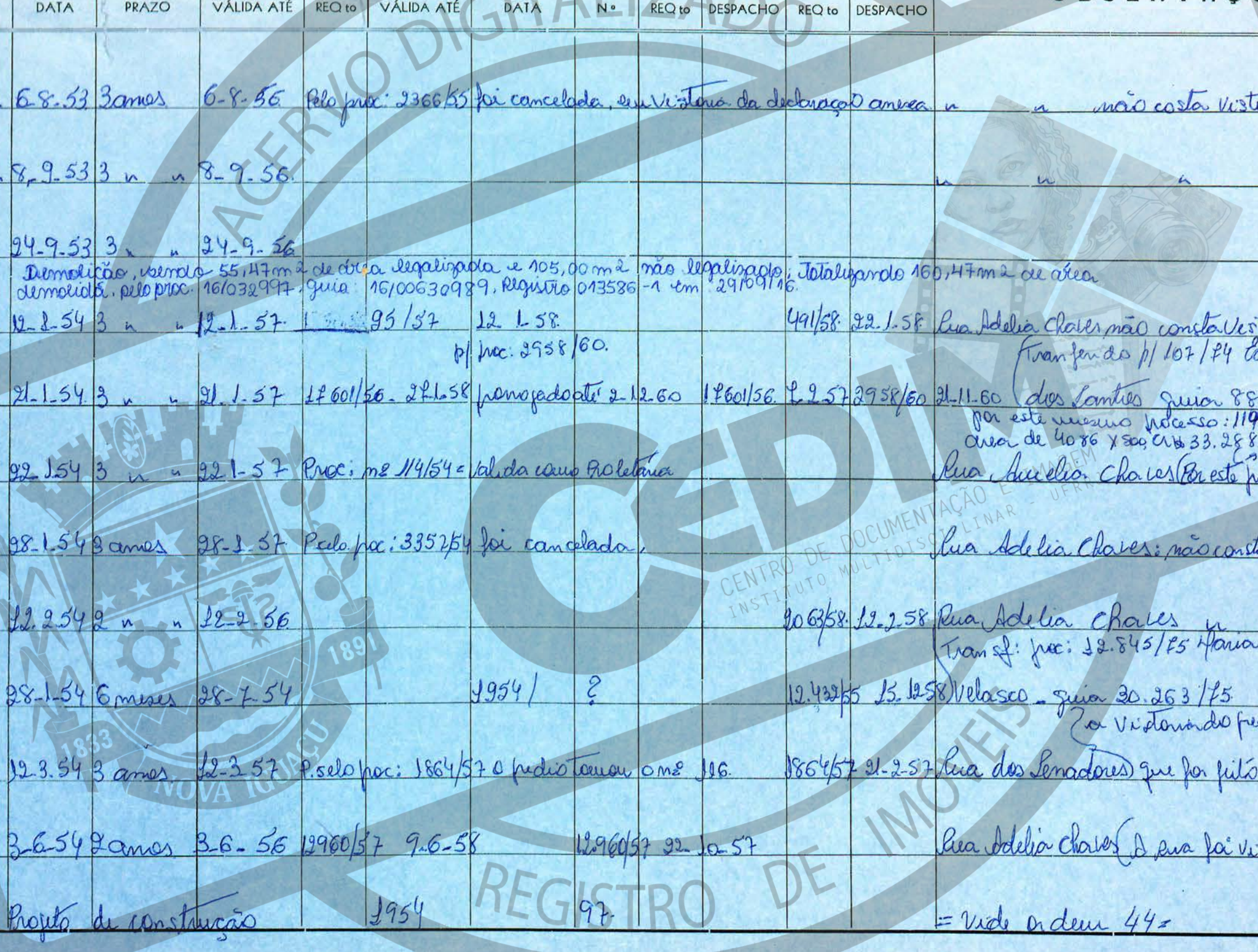
SEMURB - DEPARTAMENTO DE URBANISMO

LOGRADOURO Rua Adelia Chaves

N.º DE ORDEM	REQUERIMENTO	NOME		ESPECIF. DA CONSTRUÇÃO	N.º DE PAVIMENTOS	AREA COBERTA	VALOR		LOTE		N.º DO PRÉDIO	SOLEIRA	ALINHAMENTO		
		PROPRIETÁRIO	CONSTRUTOR				DO M²	TOTAL	N.º	QVA-DFA			TESTADA	DATA	
13.	5942/53	Paula Ferreira de Carvalho	= vide observações	cf.		47,86		35,000.	49	4	206	0,40	9,00	23/7/53	
14.	6761/53	Antônio Saturnino Traggio	h h	cf.		55,47		42,000.	45	8	131	0,42	9,00.	20/8/53	
15.	8896/53	Stam Franca de	h h	cf.		47,86		35,000.	51	4	224	0,40	9,00	24/9/53	
16.	9408/53	Alsebiades Alex Dias	h h	es.		55,47		42,000.	9		14 (Rua Adelia Chaves)	0,40	10,00	12/1/53	
17.	9393/53	Oswaldo Pinheiro		es.		47,86	vide obs.	25,000	42		101	u	0,40	10,00	29/11/53
18.	114/54	Luiz Antonio de Souza	= vide observações =	es.		47,86		35,000.	5		18	u	0,40	13,00	14/1/54
19.	582/54	Andina Pereira Caldas		es.		55,47		42,000.	36		82	u	0,50	10,00	27/11/54
20.	933/54	Valdomiro Bezerra de Albuquerque		B. ant.		30,00		20,000	31		32	u	0,50	10,00	8/2/54
21.	391/54	João Lourenço Medeiros Bezerra		Resid:		98,75		98,750.	40		123	u	0,40	1,00	20/1/54
22.	2090/54	Darcy Loufácio de Azevedo	= vide observações =	cf.		55,47		42,000.	41		8	116 ant. 167	0,50	9,00	12/3/54
23.	3573/54	Nijlsan Aires		B. ant.		30,00		20,000	33		185	Rua Adelia Chaves	0,50	10,00	3/6/54
24.	3305/54	Andina Pereira Baldas	Projeto de construção												Rua Adelia Chaves

Rua Adelia Chaves: 1ª e 2ª distritos

N.º DE ORDEM	APROVAÇÃO	GUIA		LICENÇA		PRORROGADA		PLANTA ARQUIVADA		VISTORIA				OBSERVAÇÕES
		N.º	DATA	PRAZO	VÁLIDA ATÉ	REQ to	VÁLIDA ATÉ	DATA	N.º	PROVISÓRIA		DEFINITIVA		
										REQ to	DESPACHO	REQ to	DESPACHO	
13	6-8-53	n	n	6-8-53	3 meses	6-8-56								não consta Vistoria da Rua
14	8-9-53	n	n	8-9-53	3 n	8-9-56								n
15	24-9-53	n	n	24-9-53	3 n	24-9-56								
16	12-11-54	n	n	12-1-54	3 n	12-1-57								Rua Adelia Chaves não consta Vistoria da Rua Transferido p/ 107/24 Edilson Ferreira
17	21-1-54	n	n	21-1-54	3 n	21-1-57								dos Senhores guisa 8877/24 por este mesmo processo: 119/54 construção civil área de 4086 x 500 cm 33.288 no despacho
18	22-1-54	n	n	22-1-54	3 n	22-1-57								Rua Adelia Chaves (Por este processo foi informado)
19	28-1-54	n	n	28-1-54	3 meses	28-1-57								Rua Adelia Chaves: não consta Vistoria da Rua
20	12-2-54	n	n	12-2-54	2 n	12-2-56								Rua Adelia Chaves Transf: proc: 28.845/25 Maria Peneltonca
21	20-1-54	287		28-1-54	6 meses	28-7-54								Velasco - guisa 30.263/25 na Vistoria do pedio sua dad, assim
22	12-3-54	p.celo.		12-3-54	3 meses	12-3-57								Rua dos Senadores que foi p/ a Vistoria da Rua
23	3-6-54	n	n	3-6-54	2 meses	3-6-56								Rua Adelia Chaves (A sua foi vistoriada p/ proc: 1045)
24	9-6-54													= vide ordem 44 =




Rua Adelia Chaves e Herbes

DISTRITO 12 32
 LOCALIDADE N. Squay

PREFEITURA MUNICIPAL DE NOVA IGUAÇU
 SEMURB - DEPARTAMENTO DE URBANISMO

FICHA N. 302
 LOGRADOURO Est. de B. Rocco

N.º DE ORDEM	REQUERIMENTO	NOME		ESPECIF. DA CONSTRUÇÃO	N.º DE PAVIMENTOS	AREA COBERTA	VALOR		LOTE		N.º DO PRÉDIO	SOLEIRA	ALINHAMENTO	
		PROPRIETÁRIO	CONSTRUTOR				DO M2	TOTAL	N.	GUA-DRA			TESTADA	DATA
200	5/1659/87	Erilda de Almeida Pessoa		acúsc.		53,99				50	8	194 antigo	196 R. dos Senhores	
201	5/1659/87	Erilda de Almeida Pessoa		sobrado		166,51				50	8	194 sob.	"	
202	5/7499/85	Analdo José Alberto		resid.		41,77 (41,77)				46		51 apto 101	para Adelia Chaves	
203						41,24						51 apto 102		
204						76,65						51 apto 201		
205						60,52						51 apto 202		
206						60,52						51 apto 203		
207						76,65						51 apto 204		
208						73,77						51 apto 301		
209						57,64						51 apto 302		
210						57,64						51 apto 303		
211	5/7499/85	Analdo José Alberto				73,77						51 apto 304		



REGISTRO DE IMÓVEIS

CENTRO DE DOCUMENTAÇÃO E IMAGEM UFRPE INSTITUTO MULTIDISCIPLINAR

LANÇADO
 LANÇADO
 LANÇADO
 LANÇADO
 LANÇADO
 LANÇADO
 LANÇADO
 LANÇADO
 LANÇADO
 LANÇADO

N.º DE ORDEM	APROVAÇÃO	GUIA		LICENÇA		PRORROGADA		PLANTA ARQUIVADA		VISTORIA				OBSERVAÇÕES
		N.º	DATA	PRAZO	VÁLIDA ATÉ	REQ.to	VÁLIDA ATÉ	DATA	N.º	PROVISORIA		DEFINITIVA		
										REQ.to	DESPACHO	REQ.to	DESPACHO	
200	02/06/87	62008	08/08/88					1988	200					
201	02/06/87	62008	08/08/88					1988	200					
202	27/11/85	16185	5/12/85	48 meses	27/11/89			1986	66					
203														
204														
205														
206														
207														
208														
209														
210														
211	27/11/85	16185	5/12/85	48 meses	27/11/89			1986	66					

02/06/87
62008
08/08/88

Lei 638/82 - leg. acisc.

Lei 638/82 - leg.



REGISTRO DE

CEDIM
CENTRO DE DOCUMENTAÇÃO
INSTITUTO MULTIDISCIPLINAR
IMAGEM
UFRRJ

x - 05/22/13/88
x - 29/06/88

Obs: Transparencia da euleon m: 1886

DISTRITO 1º

PREFEITURA MUNICIPAL D. N.

FICHA N.º 32

LOCALIDADE Nova Iguaçu

32

SEMURB - DEPARTAMENTO DE REGISTRO E IMÓVEIS

LOGRADOURO para Adélia Lohaves e outras

N.º DE ORDEM	REQUERIMENTO	NOME		ESPECIF. DA CONSTRUÇÃO	N.º DE PAVIMENTOS	ÁREA COBERTA	VALOR		LOTE		N.º DO PRÉDIO	SOLEIRA	ALINHAMENTO	
		PROPRIETÁRIO	CONSTRUTOR				DO M2	TOTAL	N.	GUA-DRA			TESTADA	DATA
212	5/7499/85	Analdo José Alberto		resid.		268,96			46		51	ap.º 401		para Adélia Lohaves
213				resid.		268,94					51	ap.º 402		
214	5/7499/85	Analdo José Alberto		resid.		233,43	área de uso comum		46		51			
215	6/2290/89	Pícia monteiro mequeira		resid.		91,37	[Primitiva] end. 109				48			R. Inari Charles
216	09/25.334/99	Amizio Ferreira Magalhães		resid.		324,86 m ²			52	4	75			R. Raimundo Marques Belfort (ant. R. Dos Senadores)
217	00106135.362	Pedro Fernandes da Silva		resid.		325,48 m ²			33	4	263			R. Raimundo Marques Belfort
218	02/02/04277	Elizeth Rodrigues Vieira		resid.		324,64 m ²			1	8				R. Amador Nunes de Almeida

LANÇADO


LANÇADO

LANÇADO

LANÇADO

LANÇADO

LANÇADO

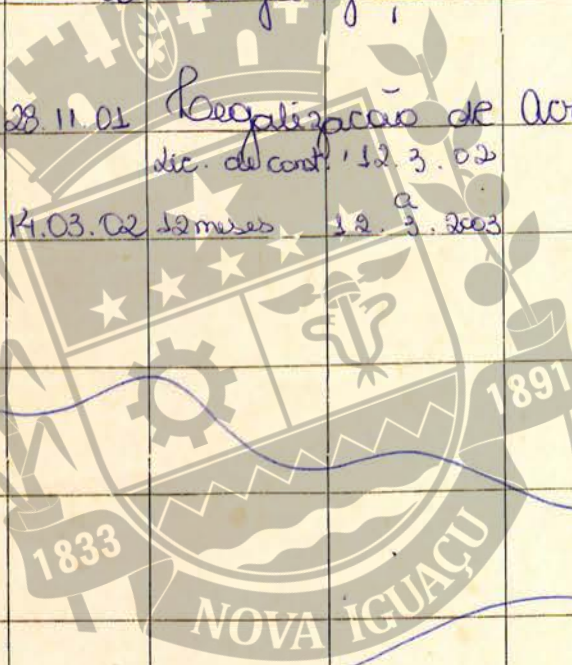


REGISTRO DE IMÓVEIS

CENTRO DE DOCUMENTAÇÃO E IMAGEM INSTITUTO MULTIDISCIPLINAR

2

N.º DE ORDEM	APROVAÇÃO	GUIA		L I	PRAZO	ORROGADA		PLANTA ARQUIVADA		VISTORIA				OBSERVAÇÕES
		N.º	DATA			VÁLIDA ATE	REQ.º	VÁLIDA ATE	DATA	N.º	REQ.º	DESPACHO	REQ.º	
212	27/11/85	16.185	5/12/85	48 meses	27/11/89			1986	66					
213														
214	27/11/85							1986	66			05/22/13/88	29/06/88	Obs: Transposto de ordem 186
215	23/8/89	73566 996803 99003	19/10/89	leg. Lei 1507/89	Acúrcimo									
216	08/30/99	001461	03/02/00	Legalização										
217	06.12.01	395001 029135	28.11.01	Legalização de Acúrcimo										
218	15.03.2002	08000	14.03.02	12 meses	12.3.2003									Par. Terças - 55.72 m ² Par. Superior - 68.92 m ²



ACERVO DIGITALIZADO

CEDIM

CENTRO DE DOCUMENTAÇÃO E IMAGEM
INSTITUTO MULTIDISCIPLINAR DE REGISTRO DE IMÓVEIS

REGISTRO DE IMÓVEIS

N.º	PROPRIETÁRIO	NOME CONSTRUTOR	ESPECIF. DA CONSTRUÇÃO	N.º DE PAVIMENTOS	ÁREA COBERTA	VALOR		LOTE		N. DO PRÉDIO	ANDAI-ME	MAR-QUISE	SOLEI-RA	ALINHAMENTO TESTADA
						DO M.²	TOTAL	N.º	QUA-DRA					
62	Manoel de Souza	Legalização	Loja		28.00	20.000	560.000	58	1	9				Rua Paysonundo Marques, De. Med. 9.
"	"	"	"		54.00	"	1.080.000	"	"	23				"
"	"	"	"		39.00	"	780.000	"	"	9				"
64	373/68 Leome Ribeiro de Souza	"	"		121.00	"	2.420.000	"	"	9				"
13.687/68	Cecília de Souza Ferreira	"	"		48.68	"	970.00	2	39					Rua Adelia Chaves 91.13
"	"	"	"		45.00	"	900.00	43	8	128				Rua Paysonundo Marques De. Med. 8.
"	"	"	"		23.00	"	460.00	"	"	128				"
56/69	Marina Ferreira	" de acessório	"		68.00	"	1.360.00	"	"	128				"
25/70	Cláudio Ferreira da Silva	Wilson Vieira de Souza	"		40.82	"	816.40	35		125				" vide observ. "
273/69	Marcos Soares Ribeiro	Legalização de acessório	"		112.51	30.00	3.375.00	31		96				0.50 10.00
130	4395/69 Doralice e Almir da Silva Pigo	Legalização de acessório	"		26.80	20.00	536.00	24		92				Travessa Adelia Chaves
131	"	"	"		18.00	"	360.00	39	4	193				Rua Paysonundo Marques De. Med. Ver end 7
132	"	"	"		40.36	"	807.20	"	"	193				"
133	16 1/70 Renato Nascimento dos Santos	"	"		58.36	"	1.167.20	40		193				"
134	11/70 Guilherme Oliveira Ferreira	"	"		34.09	"	681.80	40		193				"
135	11.546/70 Manoel José de Souza	San. D. B. S.	"		29.36	"	1.587.20	30		110				Travessa Adelia Chaves
136	11.546/70 Celando Manoel da Silva	"	"		45.50	"	910.00	30		112				"
137	11.546/70 Delfino de Souza Marcel	"	"		124.86	"	2.497.20	30		112				"
138	"	"	"		67.10	"	1.342.00	34	3	52				Rua dos Pescadores
"	"	"	"		31.50	"	630.00	42	8	126				Rua Paysonundo Marques De. Med.
"	"	"	"		31.50	"	630.00	"	"	126				"
"	"	"	"		35.70	"	714.00	"	"	126				"
"	"	"	"		35.70	"	714.00	"	"	126				"
171	Francisco Roldão Pacheco	"	"		35.70	"	714.00	"	"	126				"
"	"	"	"		134.20	"	2.688.00	36	4	323				Rua dos Pescadores
"	"	"	"		35.14	"	702.80	36	4	323				"
"	"	"	"		35.14	"	702.80	36	4	323				"
"	"	"	"		44.95	"	899.00	36	4	301				"
571	Guilherme Mendonça Delasco	Legaliz. Fogo Calado el. Part	"		115.14	"	2.304.60	"	"	123				Rua Adelia Chaves
"	"	"	"		50.95	"	1.019.00	"	"	123				"
"	"	"	"		72.60	"	1.452.00	"	"	123				"

REGISTRO DE OBRAS PARTICULARES

LOCALIDADE Novo Iguaçu 32

PREFEITURA MUNICIPAL DE NOVA IGUAÇU
DIVISÃO DE VIAÇÃO E OBRAS — SEÇÃO DE OBRAS PARTICULARES

FICHA N.
Chaves

N.º DE ORDEM	REQUERIMENTO	NOME		ESPECIF. DA CONSTRUÇÃO	N.º DE PAVIMENTOS	ÁREA COBERTA	VALOR		LOTE		N. DO PRÉDIO	ANDAI-ME	MAR-QUISE	SOLEI-RA	ALINHAMENTO	
		PROPRIETÁRIO	CONSTRUTOR				DO M.º	TOTAL	N.º	QUA-DRA					TESTADA	DATA
25	5013/54	João de Moura Lopes		C.		47,86	35.000.	C	32	206			0,30	10,00	1	
26	" "	Antônio Ferreira da Silva		C.		47,86	35.000.	C	19	176			0,30	10,00	1	
27	5871/54	Francisco Siqueira de Matos		C.		37,92	30.000.	C	24	216			0,50	39,85	1	4.54
28	5714/54	Luca de Soares Ferreira		C.		47,86	35.000.	C	23	216	atual 206		0,50	10,00	1	4.54
29	5811/54	Mauro Soares Ferreira Junior		C.		47,86	35.000.	C	22	206			0,50	10,00	1	4.54
30	6137/54	Acácio Pimenta de Moraes	= vide obses. =	C.		55,42	42.000.	C	25	85	ant. 76		0,40	10,00	12	4.54
31	3523/54	Isaac Domingues dos Santos		B. ant.		30,00	20.000.	NO	43	4	150		0,50	9,00	12	4.54
32	6509/54	Edoardo Soares	= vide obses. =	C.		55,42	42.000.	C	39	135			0,50	10,00	29	4.54
33	6510/54	Edgar Monteiro		C.		55,42	42.000.	C	2	54			0,50	10,00	5	8.54
34	7104/54	Luz Ferreira Dias	Legalização unid.	Perid.		40,95	40.950.	C	4	26						
35	8563/54	Mauro Eduardo de Souza	= vide obses. =	C.		55,42	42.000.	NO	32	8	249		0,40	9,00	12	10.54
36	8678/54	Alfredo Aguiar da Silva	Legalização	Perid.		38,69	38.690.	C	33	8	239	atual 44				12.10.54
37	" "	" "	" "	Perid.		31,98	31.980.	C	33	8	241	11 44 fols				
38	9155/54	Antônio Fagundes Gomes		C.		47,86	35.000.	C	41	4	134		0,50	9,00	4	11.54
39	9004/54	João Manoel Gomes	Legalização	Perid.		41,60	41.600.	NO	15		136					
40	5418/54	João Lopes Teixeira Bastos	= vide obses. =	C.		55,42	42.000.	NO	42	8	152		0,50	9,00	23	11.54
41	225/55	Luz Agostinho Fabello	= vide obses. =	C.		55,42	42.000.	C	39	8	185	Cancelada	0,50	9,00	2	2.55
42	2366/55	Alcides Adolpho de Medeiros		C.		55,42	42.000.	C	49	4	206	1000.73	0,40	9,00	29	4.55
43	5640/55	Mauro Lopes		C.		55,42	42.000.	C	41		115	ant. 111	0,40	10,00	26	5.55
44	6232/55	Ordina Ferreira Caldas	João Manhães	Perid.		105,30	105.300.	C	36		165		0,40	10,00	27	6.55
45	7852/55	Manoel da Silva		C.		55,42	42.000.	NO	46	4	146		0,50	9,00	1	8.55
46	11.223/55	Florencio Maurício Maete	Severiano B. Araújo	Perid.		39,94	39.940.	NO	12		98	Paralela Chaves	0,40	20,00	19	10.55
47	" "	" "	" "	Perid.		39,94	39.940.	C	2		100	" "	0,40	20,00	11	10.55
48	" "	" "	" "	Perid.		39,94	39.940.	C	13		108	" "	0,40	20,00	11	10.55

vide continuação destas construções, na ficha 32/32


N.º	DATA	PRASO	VÁLIDA ATÉ	PERMISSÃO		PLANTA ARQUIVADA		VISTORIA				OBSERVAÇÕES	
				REQ.to	VÁLIDA ATÉ	DATA	N.º	PROVISÓRIA		DEFINITIVA			
								REQ.to	DESPACHO	REQ.to	DESPACHO		
14.6.54	Pagou sêto	14.6.54	3 annos	14.6.57						2777/57	12.3.57	Pua Adélia Chares	
14.6.54	" "	14.6.54	3 "	14.6.57	6151/57	14.6.58				6151/57	29.7.57	" " "	
1.7.54	" "	1.7.54	2 "	1.7.56	3742/58	1.7.58				3742/58	26.4.58	" " "	
28	1.7.54	" "	3 "	1.7.57						8107/57	28.6.57	" " "	
29	1.7.54	" "	3 "	1.7.57						8110/57	5.7.57	" " "	
30	13.7.54	" "	3 "	13.7.57	3750/57	12.7.58				4216/58	28.3.58	Leandressa Adélia Chares: Alameda Tamou e m: 85, 200.4486/55 pagou sêto	
31	13.7.54	" "	2 "	13.7.56								Pua dos Senadores	
32	6.8.54	" "	3 "	6.8.57	8153/58	6.8.58				6486/55	4.7.55	Pua Adélia Chares de 29 via de 2.º.º.º.	
33	6.8.54	" "	3 "	6.8.57	13137/57	6.8.58				3272/58	10.4.58	" " "	
34	20.9.54	3940	5.4.54	Legalização			1.954	175	transf. para			ruelles de Sampa proc. 04/932/76 p. 481 u 2/76	
35	12.10.54	Pagou sêto	12.10.54	3 annos	12.10.57							Demolido; Proc. 298/70. Pua dos Senadores	
36	19.10.54	3.800	26.10.54	Legalização			1.954	193				" " "	
37	19.10.54	3.800	26.10.54	Legalização			1.954	193				" " "	
38	4.11.54	Pagou sêto	4.11.54	3 annos	4.11.57							Pua dos Senadores	
39	8.11.54	4083	17.11.54	Legalização			1.954	204				Pua Adélia Chares; sêto de multa; Proc. 384.	
40	29.11.54	Pagou sêto	29.11.54	3 annos	29.11.57							Pua dos Senadores	
41	4.2.55	" "	4.2.55	3 "	4.2.58							Proc. 4097/58, foi cancelada esta planta: vide sêto m: 25 (alugado) " " "	
42	29.4.55	" "	29.4.55	3 "	29.4.58							" " "	
43	26.5.55	" "	26.5.55	3 "	26.5.58							transf. p/ Domingos Elias Alves Padra, cf. proc. 05/2463/77, quia 4486/77	
44	27.6.55	10.146	29.6.55	6 menses	27.12.55	6232/55	6.8.58	1.954	92		6330/55	3.9.57	Pua Adélia Chares
45	2.8.55	Pagou sêto	2.8.55	3 annos	2.8.58	11.15/62	2.8.63						Transf. p/ Domingos Elias Alves Padra proc. 05/10939/77 " vide sêto m: 24" proc. 50313/77
46	11.10.55	15.557	12.10.55	6 menses	12.4.56			1.955	184				Pua dos Senadores
47	" " "	" "	" "	" "	" "			" "	" "				Pua Adélia Chares
48	" " "	" "	" "	" "	" "			" "	" "				" " "

= vide continuação de sêto constacado, na ficha 32/34

Nº da Ordem	Aprovação	GUIA		LICENÇA		PRORROGADA		VISTORIA				OBSERVAÇÕES	
		N.º	Data	Prazo	Valida até	Reqtº	Valida até	PROVISÓRIA		DEFINITIVA			
								Reqtº	Despacho	Reqtº	Despacho		
219	08/05/13	13/010376 35	08/05/13	desplacamento de localização									
		aproximação de Proj. de Const.											
220	27/03/13	13/010284 71	27/03/13	12/01/13	27/03/14								
221	26/12/13	13/013805	26/12/13	vistoria definitiva									
		pelo proc. 13/224903											
222	26/12/13	13/013805 3	26/12/13	vistoria definitiva									
		pelo proc. 13/224903											

Lote 1 (Pous. Tómeo) área - 64,77m²
 Lote 2 (Pous. Tómeo) área - 78,43m²
 Lote 3 (Pous. Tómeo) área - 78,43m²
 ATC = 248,63m²

Folders 293 e
 294
 3



CENTRO DE DOCUMENTAÇÃO E IMAGEM
 INSTITUTO MULTIDISCIPLINAR DE PESQUISA

REGISTRO DE IMÓVEIS

LOCALIDADE Nova Iguaçu

DIVISÃO DE VIAÇÃO E OBRAS — SEÇÃO DE OBRAS PARTICULARES

LOGRADOURO Rua Adélia Chaves

N.º DE ORDEM	REQUERIMENTO	NOME PROPRIETÁRIO	CONSTRUTOR	ESPECIF. DA CONSTRUÇÃO	N.º DE PAVIMENTOS	ÁREA COBERTA	VALOR		LOTE		N. DO PRÉDIO	ANDAI-ME	MAR-QUISE	SOLEIRA	ALINHAMENTO	
							DO M.²	TOTAL	N.º	QUADRA					TESTADA	D.
1	5331/48	João José Cardoso		Pt.		47.86	500.	23.930.	5	18			0.50	12.00	15.6.48	
2	5569/48	Adalberto Caetano de Moraes	= vide observ. =	Pt.		47.86	"	23.930.	7	42			0.50	11.00	8.7.48	
3	4027/48	Francisco Ferreira	= vide observ. =	B. ant.		30.00	450.	13.500.	8	11			0.40	13.00	22.7.48	
4	6958/50	Maria da Glória Feliciano da Silva	PRANSF. PROJ. 21.794/19.35711	Pt.		47.86		35.000.	12	3	62	Rua Julia	0.40	12.00	7.8.52	
5	5211/52	Arnanias Coladade		Pt.		55.42		42.000.	15	4	130	Rua dos Fenadoes	0.40	9.00	4.10.52	
6	7651/52	Geórgio Luiz Veasiani		Pt.		47.86		35.000.	26	258	"	"	0.30	9.00	16.10.52	
7	7315/52	Aberto Passimato dos Santos		Pt.		47.86		35.000.	39	4	173	ant. 181	0.40	9.00	4.10.52	
8	8518/52	Cláudio Rodrigues	(Unab)	Pt.		47.86		35.000.	11	96		Rua Adélia Chaves	0.50	10.00	11.11.52	
9	6557/52	Leopoldo Caetano de Freitas		Pt.		55.42		42.000.	19	8	186	Rua dos Fenadoes	0.40	9.00	4.10.52	
10	9423/52	Wilson Candido Barbosa		Pt.		55.42		42.000.	52	4	266	atual 33	0.30	9.00	15.12.52	
11	9775/52	Teonildo Bispo de Freitas	= vide observ. =	Pt.		55.42		42.000.	48	8	196	"	0.40	9.00	2.1.53	
12	9100/52	Osvaldo Aberto de Oliveira		Pt.		55.42		42.000.	56	4	258	"	0.50	9.00	8.1.53	
13	5942/53	Reyza Ferreira de Carvalho	= vide observ. =	Pt.		47.86		35.000.	49	4	206	"	0.40	9.00	23.7.53	
14	6762/53	Antonio Saturnino Naggio		Pt.		55.42		42.000.	45	8	131	"	0.42	9.00	20.8.53	
15	7876/53	Sam França de Oliveira		Pt.		47.86		35.000.	51	4	224	"	0.40	9.00	24.9.53	
16	9408/53	Assesniades Alves Dias		Pt.		55.42		42.000.	9	24		Rua Adélia Chaves	0.40	10.00	12.1.54	
17	9393/53	Osvaldo Simões		Pt.		47.86	Verob.	35.000.	42	101		"	0.40	10.00	29.12.53	
18	114/54	Luiz Antonio de Souza	= vide observ. =	Pt.		47.86		35.000.	5	18		"	0.40	13.00	14.1.54	
19	582/54	Condina Ferreira Caldas		Pt.		55.42		42.000.	36	82		"	0.50	10.00	27.1.54	
20	923/54	Waldonice Borges de Albuquerque		B. ant.		30.00		20.000.	31	32		"	0.50	10.00	8.2.54	
21	321/54	João Lourenço Melchior Fogas		Perid.		98.75		98.750.	40	123		"	0.40	10.00	20.1.54	
22	2090/54	Darcy Cambaio de Agrecco	= vide observ. =	Pt.		55.42		42.000.	41	8	116	ant. 162	0.50	9.00	12.3.54	
23	3573/54	Wilson Alves		B. ant.		30.00		20.000.	33	185		Rua Adélia Chaves	0.50	10.00	3.6.54	
24	3305/54	Condina Ferreira Caldas	Projeto de Cons. local									Rua Adélia Chaves				

REGISTRO DE IMÓVEIS DE LAÇADO

DISTRITO 1ª

32

LOCALIDADE NOVA IGUAÇU


SEMURB - DEPARTAMENTO DE URBANISMO

LOGRADOURO

FICHA N.º 32/12

N.º DE ORDEM	REQUERIMENTO	NOME		ESPECIF. DA CONSTRUÇÃO	N.º DE PAVILMENTOS	AREA COBERTA	VALOR		LOTE		N.º DO PRÉDIO	SOLEIRA	ALINHAMENTO	
		PROPRIETÁRIO	CONSTRUTOR				DO M²	TOTAL	N.º	QUADRA			TESTADA	DATA
1.	5331/48.	João José Cardoso		CF.		47,86	500.	23.930	5		18.	0,50	12,00.	25.6-48
2.	5369/48.	Alcides Carneiro de Moraes	< vide observ =	CF.		47,86	n	23.930.	7		42.	anti-52950	14,00	8-7-48
3.	4022/48.	Francisco Pereira	< vide observ =	B. ant.		30,00	450.	13.5000.	8.		n	0,70	13,00	22.7-48
4.	6358/50.	Maria da Glória Feliciano da Silva	P/Severino Gonçalves da Silva	CF.		47,86		35,000	12	3	67	Para Julia atual 341	0,40	12,00. 7.8.52
5.	5211/52.	Ananias Soledade	Transf. proc. 21.194/52.9-35241	CF.		55,47.		42,000.	45	4	130.	Rua dos Senadores	0,40	9,00.
6.	1651/52.	Geodão Luiz Fersiani		CF		47,86		35,000.	26.		258	n n	0,30	9,00. 16/10/52
7.	1315/52.	Alberto Nascimento dos Santos		CF		47,86		35,000.	39	4	193	anti-181	0,40	9,00. 4/10/52
8.	8518/52.	Otávio Rodrigues	Cancelada	CF.		47,86		35,000.	11.	96	Para Adelia e Prates	osp	11/11/52	9,00.
9.	6357/52.	Joaquim Bastano de Freitas	(ver obs)	CF		55,47		42,000.	49	8.	186	Rua dos Senadores	0,40	9,00.
10.	9423/52.	Milton Bandido Barbosa		CF.		55,47		42,000	57	4	266	atual 33	0,30.	9,00. 25/12/52
11.	9115/52.	Petramillo Bispo de Freitas	= vide obs)	CF.		55,47		42,000	48	8	195	n	0,40.	9,00 2/2/53
12.	9100/52.	Oswaldo Alberto de Oliveira		CF.		55,47		42,000	56.	4	258	n n	0,50	9,00. 8-1-59

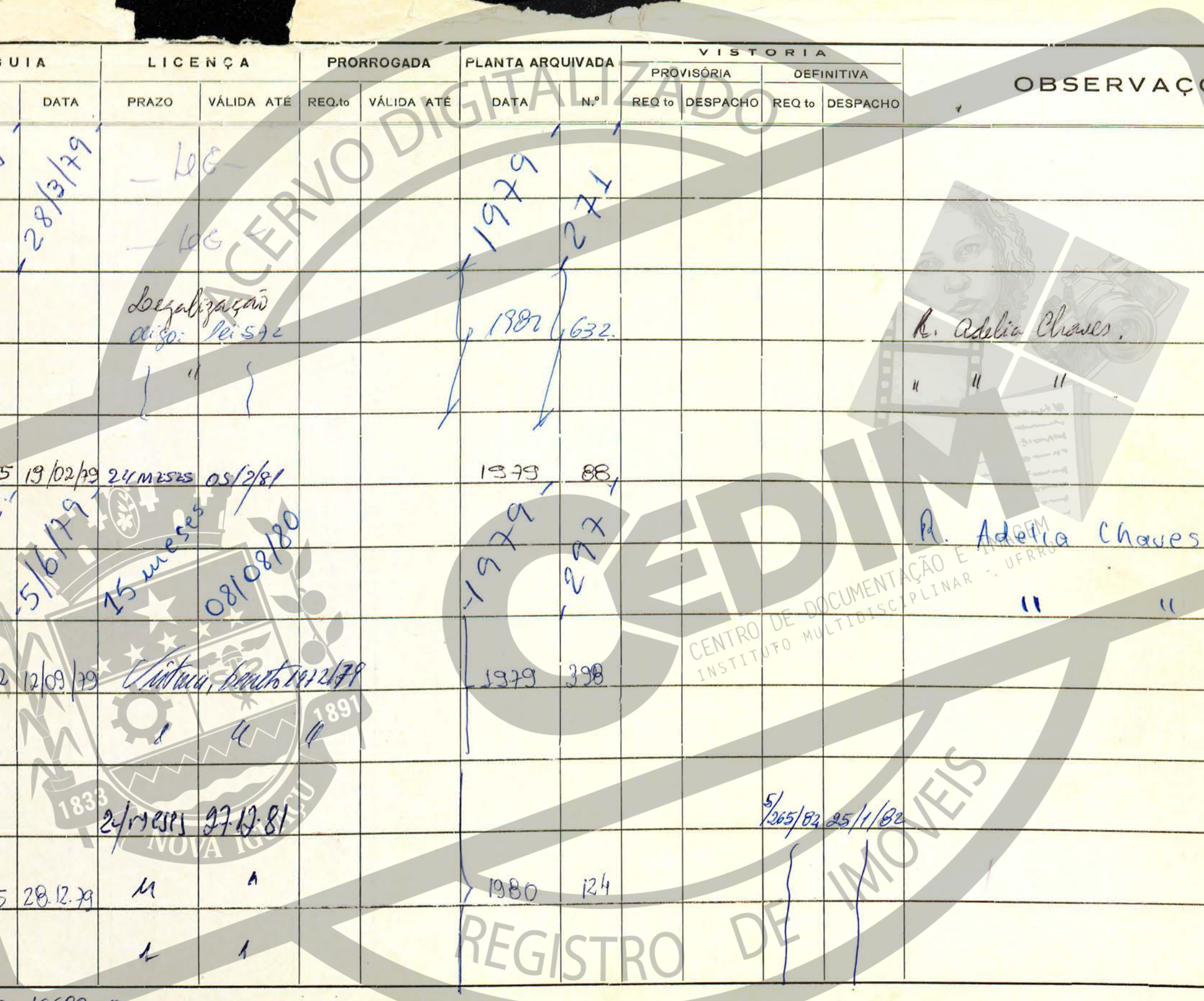
N.º DE ORDEM	APROVAÇÃO	GUIA				LICENÇA				MUNICIPAL DE NOVA IGUAÇUAS				OBSERVAÇÕES	
		ARQUIVADA		PROVISÓRIA		DEFINITIVA		PROVISÓRIA		DEFINITIVA					
		N.º	DATA	PRAZO	VÁLIDA ATÉ	REQ to	VÁLIDA ATÉ	DATA	N.º	REQ to	DESPACHO	REQ to	DESPACHO		
1	91.6.48	Fg selo	26.6.48	3 anos	25.6.51										
2	8-f.48	"	23.7.48	3 anos	23.7.51								4011/49 16-8-49	Substituída pelo tipo B antigo com área de 20 m ² Valor de cr 13.500 pagou selo.	
3	22.7.48	"	22.7.48	3 "	22.7.51	8.300/53	22.7.56						8390/55 11-8-55	Substituída pelo tipo E1 com área de 55,47 Valor de cr 27.798,000 pagou selo.	
4	1.8.50	"	1.8.50	3 "	1.8.53	8517/53	1.8.54	Promog: até 1.8.55					4036/55 22-4-55	Rua Dona Julia = Possu. {oto 130 m ² atual 141. pelo prec 07/24 11E/99 } a Vistoria do Predio, sua fita, assim que o	
5	4-10-52	"	15-10-52	3 anos	15-10-55			Pelo prec: 6249/53, foi Transf: para Eliete Gomes de Andrade					6749/53 24-11-55	Rua dos Senadores Jan ci da Rua.	
6	16-10-52	"	16-10-52	3 anos	16-10-55										
7	14.10.52	"	14.10.52	3 anos	14.10.55	10439/53	10439/53	14.10.56					10.439/56 10-10-55	28-8-56	
8	13-11-52	"	13-11-52	3 "	13-11-55			Pelo prec: 17.570/60 foi Transf: para Maria de Souza Alves					17.381/62 28-9-62	Rua Adilia Chaves não consta vistoria da Rua Pelo prec: 22.486/64 3 com elado, Ver ordem (152115)	
9	18-12-52	"	18-12-52	3 "	18-12-55	18.720/62	20-11-62						18.720/62 17-11-62	Rua dos Senadores; A vistoria do predio sua feita a pesa	
10	22.12.52	"	22.12.52	3 anos	22.12.55			Transf 3323/72 Maria Aparecida de Souza Barbosa - guia 3280/73							
11	9-1-53	"	9-1-53	3 "	9-1-56			Pelo prec: 13.657/68 foi cancelado esta politarina (vide obs) 127 e 128							
12	9-1-53	"	19-1-53	2 anos	9-1-56	5054/58	21-5-58						5054/50 21-3-58		



CENTRO DE DOCUMENTAÇÃO E IMAGEM
MÚLTIPLAS DISCIPLINAS - UFRRJ

N.º DE ORDEM	APROVAÇÃO	GUIA		LICENÇA		PRORROGADA		PLANTA ARQUIVADA		VISTORIA				OBSERVAÇÕES
		N.º	DATA	PRAZO	VÁLIDA ATÉ	REQ.to	VÁLIDA ATÉ	DATA	N.º	PROVISÓRIA		DEFINITIVA		
										REQ to	DESPACHO	REQ to	DESPACHO	
169	6-11-78				leg									
170	6-11-78	41309	28/3/79		leg			1979	127					
171	7/10/82				Legalização dispo: Lei 572			1980	632					R. Adelia Chaves.
172	}				"									" " "
173	05/02/78	39.855	19/02/79	24 meses	05/2/81			1979	88					
174	08/05/79	44171	5/6/79	15 meses	08/08/80			1979	67					R. Adelia Chaves
175	08/05/79	44171	5/6/79	15 meses	08/08/80			1979	67					" "
176	5/9/79	48882	12/09/79		Carteira, livro 2912/79			1979	398					
177	"				"									
178	27.12.79			24 meses	27.12.81							5/265/82	25/1/82	
179	"	54755	28.12.79	M	"			1980	124					
180	"				"									

181. 29.04/80. 62493. 16680 30av. 290/83



ACERVO DIGITALIZADO



CEDIM
CENTRO DE DOCUMENTAÇÃO E IMAGEM
INSTITUTO MULTIDISCIPLINAR - UFRRJ



REGISTRO DE IMÓVEIS