

FICHA DE META DADOS – CEDIM 2018/1	
Nome da Pasta	Ficha nº 072- Registro de Imóveis de Nova Iguaçu
Autor/Instituição	Subsecretaria de Urbanismo/ Secretaria Municipal de Infraestrutura da Prefeitura da Cidade de Nova Iguaçu- SEMIF/PCNI
Número de Documentos	14
Quantidade e tipo de documentação	14 Fichas
Dia/ Mês/Ano	Da década de 1940 a 2010
Formato	A3
Resumo	<p>A coleção reúne registros de imóveis situados no município de Nova Iguaçu a partir do ano de 1946. O acervo encontra-se depositado junto a Subsecretaria de Urbanismo/ Secretaria Municipal de Infraestrutura da Prefeitura da Cidade de Nova Iguaçu-SEMIF/PCNI. Disposta em fichas, a documentação compreende dados imobiliários como nome do proprietário, especificações técnicas, valor do imóvel e endereço. Dentre os lançamentos digitalizados alguns citam dados de construções como Shoppings, Hospitais, Escolas, Centros Comerciais e etc. As fontes são manuscritas e encontram-se em boas condições, contudo algumas destas fichas, devido ao constante manuseio, estão com as bordas deterioradas, o que dificulta a leitura de que a consultar. Esta documentação, enfim, representa mais um capítulo na história da expansão imobiliária deste município.</p>



MINISTÉRIO DA EDUCAÇÃO
UNIVERSIDADE FEDERAL RURAL DO RIO DE JANEIRO
INSTITUTO MULTIDISCIPLINAR – CAMPUS NOVA IGUAÇU
CENTRO DE DOCUMENTAÇÃO E IMAGEM



Palavras-Chave	Proprietário; Construtor; Logradouro; Nova Iguaçu
Notas explicativas	***

PREFEITURA MUNICIPAL DE NOVA IGUAÇU

72

DISTRITO _____
LOCALIDADE N. IGUAÇU

SEMURB - DEPARTAMENTO DE URBANISMO

LOGRADOURO TAXU. MARIANA DE MOURA

N.º DE ORDEM	REQUERIMENTO	NOME PROPRIETÁRIO	CONSTRUTOR	ESPECIF. DA CONSTRUÇÃO	N.º DE PAVIMENTOS	ÁREA COBERTA DO M2	VALOR		LOTE		N.º DO PRÉDIO	SOLEIRA	ALINHAMENTO	
							TOTAL		N.º	QUADRA			TESTADA	DATA
49	10312/59	AMBERTO MODESTO DA SILVA		RESID		314.61	CONST A		5/7		43			
50	13648/61	GETULIO BARBOSA DE MOURA		RESID	3º	176.07	N CONST				7			TAXU. MARIANA DE MOURA
51	15560/61	" " "		RESID		176.07	N CONST				7			XPTº 301/302
52	12443/62	ANTONIO ALVARO		RESID		75.95	N CONST		18		74			" 401/402 "
53	12694/65	CHIMARRITA L+OX		CHARRASCAIX							29			
54						269.41					53			
55											71			
56	3655/68	ADALDO SANTOS DUARTE		RESID		250.00	CONST A		22/13		75			
57	11.166/72	LUIS CARLOS ALVES		RESID		218.90	CONST A		10	X	42			DONX MARIANA
58	05/1967/77	JOSE CARLOS DAMIÃO		RESID		428.59	N CONST		14/16		58			TAXU. D. MARIANA
59	"	"		RESID							"			"
60	3539/77	A. MIDDÉS		CHARRA		879.89			20/26	H	10			
61	15376/58	MICHEL RODRIGUES DE SA	PANELA E MANOEL	RESID							42			XPTº 101 (XNTº 42 XPTº 202)
62	"	DA PRINHO SILVA									50			(XNTº 42 XPTº 101)
63	10443/59					505.66	CONST A				42			XPTº 201
64	"						CONST A				48			
65	7930/60						CONST A				54			XPTº 304 (XNTº 42 XPTº 303)
66	"						CONST A				54			XPTº 302 (XNTº 42 XPTº 301)
67	05/2980/80	JOSE CARLOS DAMIÃO		RESID X CRESC		22.40	N CONST A				58			TAXU. DONX MARIANA
68	5/7519/81	CARLOS FERREIRA COSTA		C		57.57	N CONST A		5	C	70			
69	5/69/83	JAIS BELBINO DOS SANTOS		C		66.00	N CONST A		7	C	63			
70	5/1452/80	GREGORIO BENJAMIN DOS SANTOS		RESID		59.34	N CONST A		3	C	31			
71	"	MARCO FÁBIO		"		39.64	N CONST A		3	C	33			
72														

N.º DE ORDEM	APROVAÇÃO	G. I. A.		LICENÇA		PRORROGAÇÃO		PLANTA ARQUIVADA		VISTORIA				OBSERVAÇÕES
		N.º	DATA	PRAZO	VÁLIDA ATÉ	REQ. to	VÁLIDA ATÉ	DATA	N.º	PROVISÓRIA		DEFINITIVA		
										REQ. to	DESPACHO	REQ. to	DESPACHO	
49	14/9/59	5314	24/9/59	6 MESES	14/3/60			1959	85			11567/63	5/7/63	
50	21/9/61	6595	23/10/61		21/3/62			1961	197					O REQUERENTE APRESENTOU A MODIFICAÇÃO DE PAV. COME. PLANTA ANEXA A ESTE PAOC. DAS LOJAS 2.º PAV.
51	11/12/61	8199	28/12/61		1/6/62									
52	16/8/62	5210	16/8/62		16/2/63			1962	121			10835/63	19/6/63	
53	14/7/65	10816	27/7/65		14/1/66			1965	47			3226/66	22/3/66	Esta Licença foi concedida a título de concessão para o ZIAB, P.G. Guix de
54														Loja anexa ao ZIAB, P.G. Guix de
55														8829 de Lic. de Paredes e Pinturas
56	17/9/68	13.136	18/9/68		17/3/69			1968	295			665/71	9/3/71.	
57	21/12/72	10196	28/12/72	18 MESES	21/6/74			1972	361					
58	3/6/77	5771	23/8/77	24 MESES	3/6/79			1977	307			04/2780/80	12/6/80	
59	"	"	"	"	"			"	"			"	"	
60	9/3/78	20691	11/4/78	LEG SUJEITO	VISTORIA			1978	172					CONF. PLANTA A ANEXA 879.89 M ²
61	10/3/59	4196	28/7/59									7930	12/8/60	DA FICHA 72 ORD. 17 X 21 TAX. D. MARRAQU
62	"	"	"											
63	26/10/59	6656	30/10/59											
64	"	"	"											
65	10/8/60	6157	18/8/60											
66	"	"	"											
67	08/8/80	07610	3/10/80	VISTORIA										
68	9/12/81	ISENTO		Lei 352				1982	146					
69	10/11/83	109753	19/1/83	3 ANOS	10/1/86									
70	13/2/85	14229	25/10/85	Lei 638/82	LEG			1986	321					
71	"	"	"	"	"			"	321					

REGISTRO DE IMÓVEIS

CENTRO DE DOCUMENTAÇÃO E IMAGEM
INSTITUTO DE REGISTRO DE IMÓVEIS

LOCALIDADE

Novo Iguaçu

DIVISÃO DE VIAÇÃO E

N.º DE ORDEM	REQUERIMENTO	NOME PROPRIETÁRIO	NOME CONSTRUTOR	ESPECIF. DA CONSTRUÇÃO	ÁREA DO M.²	VALOR TOTAL	LOTE		N. DO PRÉDIO	ANDAR	MARQUISE	SOLEIRA	ALINHAMENTO TESTADA
							N.	QUADRA					
49	10.319/59	Jaubert Moisés da Silva	(Antônio de Almeida)	Resid.	314,61	1.500,00	47	15,00	43			0,10	20,00
50	13.648/61	Getúlio Barbosa de Moura	Paulo Barbosa da Silva	Resid. 3º	176,07	4.000,00	7		42				
51	15.560/61	"	"	"	176,07	"	7		42				
52	12.443/62	Antônio Afonso	(Antônio de Almeida)	Resid.	75,95	"	18		74			0,50	16,00
53	12.694/65	Chimanta (Ruy Afonso Reis)	Chimanta		269,42	20.000			29			0,20	37,00
54	"	"	"	"	"	"			53			"	"
55	"	"	"	"	"	"			41			"	"
56	3655/68	Adalmar Santos Duarte	(Paulo Barbosa da Silva)	Resid.	250,00	30,00	7	500,00	22	13		0,50	30,00
57	11/66/72	Luiz Carlos Alves	Rudinei Marçalo Barbosa	Resid.	218,90	50,00	10	945,00	42				
58	05/1967/77	Jose Carlos Damiani = (Expedir Antonio)	"	1º	428,59	500,00		214.295,00	14				
59	"	"	"	2º	849,89	"		"	16				
60	3539/77	MIDÕES	(SUSBITO A VISTORIA)	Galpão	879,27	"		646.727,40	20	26	H		
61	15.376/58	Manoel Rodrigues de Sa Pamela e Manoel	"	Resid.	"	"		"	42				
62	"	da Paixão Silva	"	"	"	"		"	50				
63	10.443/59	"	"	"	"	"		"	42				
64	"	"	"	"	"	"		"	48				
65	7930/60	"	"	"	"	"		"	54				
66	"	"	"	"	"	"		"	54				
67	05-2980-80	Jose CARLOS DAMIANI	"	Resid. Acresc.	22,40	"		27.932,80	14				
68	5/7519/81	Carlos Rejardo Costa	"	"	57,57	"		"	5	C			
69	5/67/83	Tris Delbino dos Santos	"	"	66,00	35.640,00		"	7	C			
70	5-4752-80	Gregorio Benjamim dos Santos	"	Resid.	59,34	"		"	3	C			
71	5-4752-80	Manoel Francisco	"	"	39,64	"		"	3	C			
72	05/1694/87	SAMUEL CARLOS ANTUNES PEREIRA	SAMUEL ANTUNES PEREIRA	Resid.	33,82	nen. ord. 75		"	6	B			

REGISTRO DE IMÓVEIS

CENTRO DE DOCUMENTAÇÃO E MULTIMÉDIAS

997.000,00

505,66

1891

N.º	DATA	PRASO	VÁLIDA ATÉ	REC. JULIARY	PROVISÓRIA		DEFINITIVA		OBSERVAÇÕES
					REQ.to	DESPACHO	REQ.to	DESPACHO	
51	15.5.190,00	24.9.59	6 meses	14.1.60	1958	197	11.567/63	5.7.63	Trans. Dona Mariana requer a adesão ou modificação de fronteiras conforme planta anexa a este processo das folhas 2.
52	16.8.62	52.10.62	6 meses	16.2.63	969	121	10835/63	19.6.63	Trans. Mariana
53	14.7.65	10.8.16	6 meses	14.1.66	965	174	3226/66	22.3.66	Esta licença foi concedida à título precário (Proc. 2148, paga a guia de R\$ 88,25 de taxa de reparos e pinturas.)
54	"	"	"	"	"	"	665/41	9.3.71	Qua. Dona Mariana
55	"	"	"	"	"	"	"	"	"
56	17.9.68	13.136	18.9.68	6 meses	17.3.69	1968	295	"	"
57	21-12-72	10.196	28.12.72	18 meses	08-05-digo	1977	361	"	"
58	3.6.77	5771	22.8.77	24 meses	3/6/79	1977	304	"	"
59	"	"	"	"	"	"	"	"	"
60	3/3/78	20.691	11-4-78	Legalização	Infraestrutura	1978	172	"	Conforme planta a área é 841,89 m ² . da folhas 22, 17 à 21. Trans. Dona Mariana
61	10.3.59	4196	28/7/59	"	"	"	"	"	"
62	"	"	"	"	"	"	"	"	"
63	26.10.59	6656	30/10/59	"	"	"	"	"	"
64	"	"	"	"	"	"	"	"	"
65	10.8.60	6157	18/8/60	"	"	"	"	"	"
66	"	"	"	"	"	"	"	"	"
67	08.8.80	07610	09.10.80	Visitação	"	"	"	"	"
68	9/12/81	auto.	lei	358.	"	"	"	"	"
69	10/11/83	109.753	15/11/83	3 anos	10/11/86	"	"	"	"
70	13-2-85	14229	25-10-85	lei 638/82	lg.	1986	321	"	"
71	13-2-85	14229	25-10-85	"	"	1986	321	"	"
72	12/04/87	13.235	25/8/87	cc. proletária	"	"	"	"	"

REGISTRO DE IMÓVEIS

DISTRITO fz
 LOCALIDADE NOVA IGUAÇU

Recuperado
 PREFEITURA MUNICIPAL DE NOVA IGUAÇU
 SEMURB - DEPARTAMENTO DE URBANISMO

Atual m/m. Mendonça Nino.
 LOGRADOURO bras. Mariano de Almeida
 FICHA N.º fz

N.º DE ORDEM	REQUERIMENTO	NOME		ESPECIF. DA CONSTRUÇÃO	N.º DE PAVIMENTOS	AREA COBERTA	VALOR		LOTE		N.º DO PRÉDIO	SOLEIRA	ALINHAMENTO	
		PROPRIETÁRIO	CONSTRUTOR				DO M2	TOTAL	N.º	GUA-DRA			TESTADA	DATA
37	13759/60	NÃO CONSTA		loca										
38	361159			loca		28,80 ✓					81			
39				loca		28,80 ✓					95			ok
40				loca		48,15 ✓					93			ok
41	361159			Resid.		88,03 176,07 ✓	8,04				99			ok
42	13759/60			Apt.º		86,00 ✓					21			ok
43											7 apt.º			201 e 202 ok
44											35	h		201 e 202 ok
45											45	h		201 e 202 ok
46											57	h		201 e 202 ok
47	13759/60										71	h		201 e 202 ok
48	361159	Cyrelino Barbosa de Almeida		Apt.º		98,12 ✓					85	h		201 e 202 ok
											543			ok




REGISTRO DE IMÓVEIS

N.º DE ORDEM	APROVAÇÃO	GUIA		LICENÇA		PRORROGADA		PLANTA ARQUIVADA		VISTORIA				OBSERVAÇÕES
		N.º	DATA	PRAZO	VÁLIDA ATÉ	REQ.to	VÁLIDA ATÉ	DATA	N.º	PROVISÓRIA		DEFINITIVA		
										REQ.to	DESPACHO	REQ.to	DESPACHO	
37	23/11/60	8195	30/11/60											
38	16/1/59	216	16/1/59											
39														
40														faltou a 202 não consta no sistema
41	16/1/59	216	16/1/59											
42	23/11/60	8195	30/11/60					1959 04						
43														
44														
45														
46														
47	23/11/60	8195	30/11/60											
48	16/1/59	216	16/1/59											

ACERVO DIGITALIZADO

CEDIM
CENTRO DE DOCUMENTAÇÃO E IMAGEM
INSTITUTO DE CIÊNCIAS EXATAS - UFRJ

REGISTRO DE IMÓVEIS



1049/61
15/8/61

72

DISTRITO 1º

LOCALIDADE Nova Iguaçu

Recuperada
PREFEITURA MUNICIPAL DE NOVA IGUAÇU

SEMURB - DEPARTAMENTO DE URBANISMO

Atual = Sebastião dos Reis

FICHA N.º 42

LOGRADOURO Trav. Manaua

N.º DE ORDEM	REQUERIMENTO	NOME		ESPECIF. DA CONSTRUÇÃO	N.º DE PAVIMENTOS	AREA COBERTA	VALOR		LOTE		N.º DO PRÉDIO	SOLEIRA	ALINHAMENTO	
		PROPRIETÁRIO	CONSTRUTOR				DO M2	TOTAL	N.º	QUADRA			TESTADA	DATA
14	10915/88	omel	Rodrigues de São Paulo - Delpino Pereira	Resid					12	7	87		101	
15	4	"	"	"							57		201	
16	"	"	"	"							57		202	
17	15376/89	omel	Rodrigues de São Paulo - D. Pereira	"	1º	164,30	-				49			
18	"	"	"	"	"	101 = 83,15m² 102 = 82,15m²					42		aptº 101-102	
19	10443/59	"	"	"	2º	164,23					50		atual 50 aptº 201-202	
20	"	"	da Paixão Silva	"	3º	164,23					42		atual 54 aptº 301-302	
21	7930/60	omel	Rodrigues de São Paulo	acrescimo		492,76					34		301-303	
			omel da Paixão Silva			12,90								

SEN EFEITO
SEN EFEITO
SEN EFEITO

LANÇADO

LANÇADO

LANÇADO

LANÇADO


FAZENDA

SEN EFEITO

sem primitiva OK

ver atual 61 a 66 atual

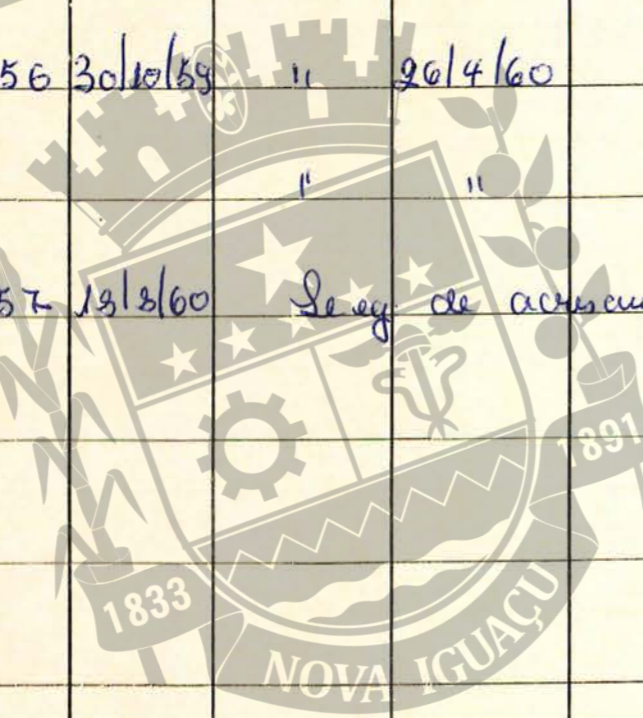
atual 50 aptº 201-202
atual 54 aptº 301-302
atual 54 aptº 301-303



REGISTRO DE IMÓVEIS

quebra 72

N.º DE ORDEM	APROVAÇÃO	GUIA		LICENÇA		PRORROGADA		PLANTA ARQUIVADA		VISTORIA				OBSERVAÇÕES
		N.º	DATA	PRAZO	VÁLIDA ATÉ	REQto	VÁLIDA ATÉ	DATA	N.	PROVISORIA		DEFINITIVA		
										REQto	DESPACHO	REQto	DESPACHO	
14	22/9/58	3691	20/10/54	6 meses	20/4/55			1953	105					SEM EFEITO Terav. Maruacu
15	"							"	"					SEM EFEITO
16	"							"	"					SEM EFEITO
17	10/3/59	4196	22/7/59	6 meses	10/9/59			15425/59	10/3/60					LANÇADO 12/3/60 Inicialmente vai construir a parte
18	"			"	"			6162/60	13/3/60	1958	139			LANÇADO " Terrec Retificado os nº dos aptº 72 - apt. 201 e 202
19	26/10/59	6656	30/10/59	"	26/4/60									LANÇADO " atual 54 aptº 201 e 202 e a 54
20	"			"	"									LANÇADO " aptº 301 e 302 - proc. 17412/63
21	10/3/60	6157	13/3/60	Leq. de arrend.				1960	311					FAZENDA



REGISTRO DE IMÓVEIS

DISTRITO 12 Recuperado 1515191
 LOCALIDADE NOVA IGUAÇU

PREFEITURA MUNICIPAL DE NOVA IGUAÇU
 SEMURB DEPARTAMENTO DE URBANISMO

Atual Ministro Mendonça de Lima
 FICHA N.º 12
 LOGRADOURO Trav. Manoel de Moura

N.º DE ORDEM	REQUERIMENTO	NOME		ESPECIF. DA CONSTRUÇÃO	N.º DE PAVIMENTOS	ÁREA GOBERNATA	VALOR		LOTE		N.º DO PRÉDIO	SOLEIRA	ALINHAMENTO		
		PROPRIETÁRIO	CONSTRUTOR				DO M2	TOTAL	N.º	GUA-DRA			TESTADA	DATA	
25	361/59	Cytilio Barbosa de Moura		loja	156,33	24,00	LANÇADO				3			ok	
26	4						LANÇADO					9 e 11			ok
27	13759/60						LANÇADO	para cada loja				15 e 17			ok
28	4				1.500,00		Nº Costa				31	CANCELADA			
29	4						Nº Costa					37	CANCELADA		
30	4						Nº Costa					43	CANCELADA		
31	4						Nº Costa					49	CANCELADA		
32	4						Nº Costa					55	CANCELADA		
33	4						Nº Costa					61	CANCELADA		
34	4						Nº Costa					67	CANCELADA		
35	4						LANÇADO				75	CANCELADA			
36	13759/60	Cytilio Barbosa de Moura		loja		24,00	LANÇADO	para cada loja			23 e 25			ok	


REGISTRO DE IMÓVEIS

N.º DE ORDEM	APROVAÇÃO	GUIA		LICENÇA		PRORROGADA		PLANTA ARQUIVADA		VISTORIA		OBSERVAÇÕES		
		N.º	DATA	PRAZO	VÁLIDA ATÉ	REQ.to	VÁLIDA ATÉ	DATA	N.º	PROVISÓRIA			DEFINITIVA	
										REQ to	DESPACHO		REQ to	DESPACHO
25	16/1/59	216	16/1/59										LANÇADO	
26	16/1/59	216	16/1/59											LANÇADO
27	23/11/60	8195	30/11/60											LANÇADO
28														
29								1959	04					
30														
31														
32														
33														
34														
35														LANÇADO
36	23/11/60	8195	30/11/60											LANÇADO

anotada a área conf. pua.
5/4339/86 inf. fiscal 7/14/87

Cancelado conf. pua.
05/2458/86, inf. fiscal
7/7/86

anotada a área inf. fiscal
7/14/87, pua. 5/4339/86.



CENTRO DE DOCUMENTAÇÃO
INSTITUTO MULTIDISCIPLINAR

REGISTRO DE IMÓVEIS

DISTRITO... Nova Iguaçu



PREFEITURA DA CIDADE DE NOVA IGUAÇU
SEMURB - DEPARTAMENTO DE URBANISMO

FICHA N.º 72

LOCALIDADE.....


LOGRADOURO... Rua Dona Mariana

Nº da Ordem	REQUERIMENTO	NOME PROPRIETÁRIO	Especif. da Construção	Nº de Pavimentos	Área Coberta	LOTE		N.º do Prédio	RUA
						N.º	Quadra		
75	141008810	duoy Carlos da Silva e sua esposa Ana Maria da Silva	Resid.	unid 72	97,92m ²	6	B"	52	Rua Dona Mariana
76	141016460	Germano Ribeiro da Silva	Resid.		210,34m ²	10	E"	170A	Rua Dona Mariana



REGISTRO DE IMOVEIS

Nº da Ordem	Aprovação	GUIA		LICENÇA		PRORROGADA		VISTORIA				OBSERVAÇÕES
		N.º	Data	Prazo	Valida até	Reqº	Valida até	PROVISÓRIA		DEFINITIVA		
								Reqº	Despacho	Reqº	Despacho	
75	08/05/11	151007891	08/05/11									
76	08/12/15	38	08/12/15									ver Ordem 73



CENTRO DE DOCUMENTAÇÃO E IMAGEM
INSTITUTO MULTIDISCIPLINAR - UFRRJ

REGISTRO DE IMÓVEIS

72

DISTRITO

LOCALIDADE

1.^o
Nova Iguaçu

Recuperada
PREFEITURA MUNICIPAL DE NOVA IGUAÇU
SEMURB - DEPARTAMENTO DE URBANISMO

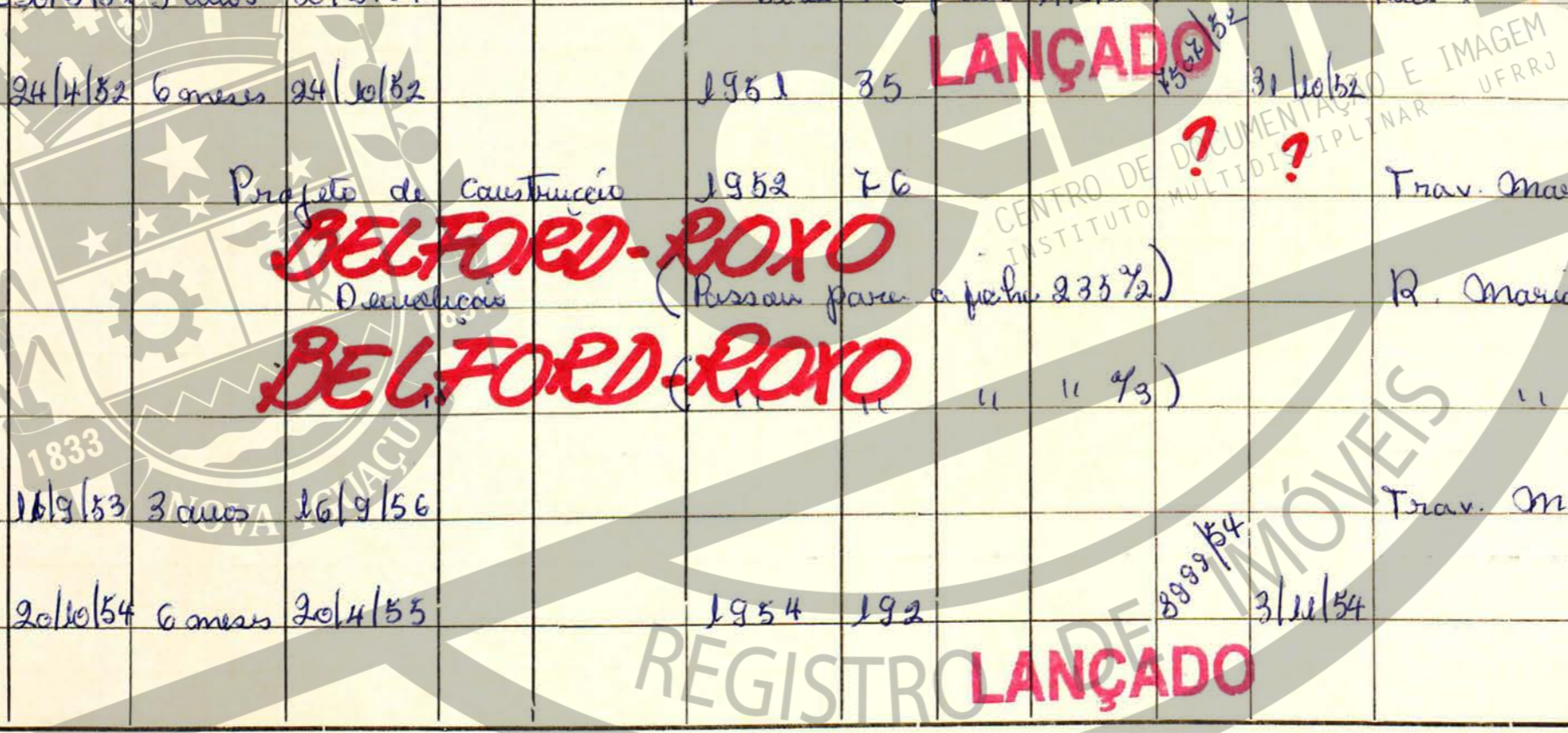
Atual Sebastião dos Reis

FICHA N.º 72

LOGRADOURO Trav. Maximaes

N.º DE ORDEM	REQUERIMENTO	NOME		ESPECIF. DA CONSTRUÇÃO	N.º DE PAVIMENTOS	AREA COBERTA	VALOR		LOTE		SOLEIRA	ALINHAMENTO		
		PROPRIETÁRIO	CONSTRUTOR				DO M2	TOTAL	N.º	QUADRA		N.º DO PRÉDIO	TESTADA	DATA
01	3496/44	Genaldo de Andrade	Delque Pereira	Resid	1	12,5	LANÇADO		8 ₂					
02	8530/44	Sebastião F.º de Moura	"	"	"	114,40	LANÇADO		12		48	"		OK
03	7014/45	Amancio de Oliveira (passou pl. q. b. 235 72)	Procl. B			30,50	FAZENDA		66		136	B. Roxo		
04	3237/46	Argemiro Soares de Melo	"	C		47,86	LANÇADO		33		103	m. Iguaçu		
05	2393/51	Alayde Bittercaut dos Reis	"	Projeto de construção			LANÇADO				55			OK
06	6900/51	Moacyr de Barros Paes (passou pl. q. b. 233/6)	"	C		47,86	FAZENDA		1	E	174	Rua Lauro Müller		
07	1777/52	Alayde Bittercaut dos Reis	F. R. Flores	Resid		103,47	LANÇADO		9		55			OK
08	2666/52	Jose Antonio Marques	"	Proj. de construção					???					
09	3001/53	Franisco Jose de Lencin - Demolicão (passou para q. b. 235 72)	"	"			BELFORD-ROXO		20		slm			
10	7261/53	Severino Borges - Demolicão	"	"			BELFORD-ROXO							
11	7505/53	Wlmes Aronde Cambra	"	C		47,86	FAZENDA		16		68			
12	3955/54	Jaime Guaberto Damugues - Argemiro C. Barbaço	Resid	2.ª p.º		127,54	FAZENDA		11		65	cl. 10	19/54	
13	10.915/58	Miguel Rodrigues de São Paulo	D. Pereira	Resid		313,60					55			OK

N.º DE ORDEM	APROVAÇÃO	GUIA		LICENÇA		PRORROGADA		PLANTA ARQUIVADA		VISTORIA				OBSERVAÇÕES
		N.º	DATA	PRAZO	VÁLIDA ATÉ	REQto	VÁLIDA ATÉ	DATA	N.	PROVISORIA		DEFINITIVA		
										REQto	DESPACHO	REQto	DESPACHO	
01	29/12/44	75	10/1/45	6 meses	10/7/45			2/12/44	70	LANÇADO		11/6/45	N. Tiquara	Proc. 5/3266/34 - reparos a pedras - Lic. 13355/34 { Proc. 2563/36 - muro 45m or 150,00 - guias 31-35/36
02	26/12/44							27/12/44	75	LANÇADO				
03	17/3/45	Pg.ulo	17/3/45	2 anos	17/3/47	30/3/47	15/9/49	(Passam para ficha 23571)	136/34	24/3/54	B Roxo - pg. pelo prorrogação		N. Tiquara	
04											LANÇADO			
05	3/4/51	Projeto						1951	35	LANÇADO				Trav. Mariana - N. Tiquara
06	30/3/51	Pg.ulo	30/3/51	3 anos	30/3/54			(mudanças de Rua por ordem de Direito em plant. 14/9/51)	23571		Passam para Rua de Seabra Miller, devendo ser ciente a D.G.R. para a alteração de Rua.			
07	3/4/52	1239	24/4/52	6 meses	24/10/52			1951	35	LANÇADO		31/10/52		
08	3/4/52							1952	76	LANÇADO				Trav. Mariana - N. Tiquara
09	24/4/53							(Passam para a ficha 23572)			B. Mariana de Souza - B. Roxo			
10	4/9/53							" " 93)			" " "			
11	16/9/53	Pg.ulo	16/9/53	3 anos	16/9/56						Trav. Mariana			
12	19/10/54	3691	20/10/54	6 meses	20/4/55			1954	192	LANÇADO		3/11/54		
13	29/9/53										LANÇADO			



ACERVO DIGITALIZADO



CEDIM
CENTRO DE DOCUMENTAÇÃO E IMAGEM
INSTITUTO MULTIDISCIPLINAR - UFRRJ



REGISTRO DE IMÓVEIS