

<b>FICHA DE META DADOS – CEDIM 2018/1</b>	
<b>Nome da Pasta</b>	Ficha nº 107- Registro de Imóveis de Nova Iguaçu
<b>Autor/Instituição</b>	Subsecretaria de Urbanismo/ Secretaria Municipal de Infraestrutura da Prefeitura da Cidade de Nova Iguaçu-SEMIF/PCNI
<b>Número de Documentos</b>	34
<b>Quantidade e tipo de documentação</b>	34 Fichas
<b>Dia/ Mês/Ano</b>	Da década de 1940 a 2010
<b>Formato</b>	A3
<b>Resumo</b>	<p>A coleção reúne registros de imóveis situados no município de Nova Iguaçu a partir do ano de 1946. O acervo encontra-se depositado junto a Subsecretaria de Urbanismo/ Secretaria Municipal de Infraestrutura da Prefeitura da Cidade de Nova Iguaçu-SEMIF/PCNI. Disposta em fichas, a documentação compreende dados imobiliários como nome do proprietário, especificações técnicas, valor do imóvel e endereço. Dentre os lançamentos digitalizados alguns citam dados de construções como Shoppings, Hospitais, Escolas, Centros Comerciais e etc. As fontes são manuscritas e encontram-se em boas condições, contudo algumas destas fichas, devido ao constante manuseio, estão com as bordas deterioradas, o que dificulta a leitura de que a consultar. Esta documentação, enfim, representa mais um capítulo na história da expansão imobiliária deste município.</p>



MINISTÉRIO DA EDUCAÇÃO  
UNIVERSIDADE FEDERAL RURAL DO RIO DE JANEIRO  
**INSTITUTO MULTIDISCIPLINAR – CAMPUS NOVA IGUAÇU**  
CENTRO DE DOCUMENTAÇÃO E IMAGEM



<b>Palavras-Chave</b>	Proprietário; Construtor; Logradouro; Nova Iguaçu
<b>Notas explicativas</b>	***

DISTRITO NOVA IGUAÇU


PREFEITURA DA CIDADE DE NOVA IGUAÇU  
SEMURAM

FICHA Nº 107

LOCALIDADE .....

LOGRADOURO Rua mãe Dias


Nº da Ordem	REQUEIRIMENTO	NOME PROPRIETÁRIO	Especif. da Construção	Nº de Pavimentos	ÁREA COBERTA	LOTE		Nº do Prédio	RUA
						Nº	Quadra		
212	151088889	Emill Alves Camargosa e outros	Resid.	-	69,73 m <sup>2</sup>	09	"H"	125	Rua mãe Dias
213	151029385	Jose Augusto Loureiro Pinto	Resid.	-	91,50 m <sup>2</sup>	07	"B"	380	Rua mãe Dias
214	4544166	transf. pl proc. 22.800/175 pl Silda Gomes Loureiro que ser ficha 1083 provim. 29 Mamuel Bezerra Aguiar - Seg.	Resid.	136 012 ;	03/12/75 30,00 m <sup>2</sup>	24		333 atual m <sup>2</sup> 74	Rua Paraguassu
215	171021733	Fernando Gomes cid e outros	Resid.		52,70 m <sup>2</sup>	24		333 atual m <sup>2</sup> 74	Rua Paraguassu
216	171021733	Fernando Gomes cid e outros	Resid.		149,40 m <sup>2</sup>	24		76	Rua Paraguassu



REGISTRO DE IMÓVEIS

CENTRO DE DOCUMENTAÇÃO E IMAGEM  
INSTITUTO MULTIDISCIPLINAR - UFRRJ

Nº da Ordem	Aprovação	GUIA		LICENÇA		PRORROGADA		VISTORIA				OBSERVAÇÕES
		Nº	Data	Prazo	Valida até	Reqtº	Valida até	Reqtº	Despacho	Reqtº	Despacho	
212	09/03/16	16/00600 195	09/03/16	Legalização								
213	24/11/15	15/008807 81	24/11/15	Legalização (ver ordem 139)								
214	14-4-66	3883 17/005067	14-4-66	Legalização								(ver acórdão ordem 215) Item A
215	19/06/17	26 17/005067	19/06/17	Legalização de Acórdãos								(ver promulga ordem 214)
216	19/06/17	26	19/06/17	Legalização								



CENTRO DE DOCUMENTAÇÃO E IMAGEM  
INSTITUTO MULTIDISCIPLINAR  
- UFRRJ

REGISTRO DE IMÓVEIS

DISTRITO

LOCALIDADE M. IGUAÇU e Andrade Azevedo

PREFEITURA MUNICIPAL DE NOVA IGUAÇU

SEMURB DEPARTAMENTO DE URBANISMO

LOGRADOURO

FICHA N.º 107

N.º DE ORDEM	REQUERIMENTO	NOME		ESPECIF. DA CONSTRUÇÃO	N.º DE PAVI-MENTOS	ÁREA COBER-TA	VALOR		LOTE		N.º DO PRÉDIO	SOLEI-RA	ALINHAMENTO	
		PROPRIETÁRIO	CONSTRUTOR				DO M2	TOTAL	N.º	QUA-DRA			TESTADA	DATA
119	05/8369/79	Maria Amelio		Resid.	3/11	34,40	31.037,82	14	2	416	R.	Nair Dias		
120	05/8308/79	Paulo Campos	adapt. Prolet.	"		63,00	56.826,00	0		638	"	"	"	"
121	05/9245/79	Luciano Martins	"	Resid.		51,00	46.002,00	10	5	352	"	"	"	"
122	"	"	"	"		36,00	32.472,00	"	"	354	apt.	101	"	17
123	"	"	"	"		36,00	32.472,00	"	"	354	"	102	"	"
124	"	"	"	"		55,25	49.835,50	"	"	354	"	201	"	"
125	05/9819/79	Serge Mundonca	adapt. Prolet.	Resid.		79,25	74.774,50	6	B	370	atual m² 390	Riversy	"	"
126	05/14003/79	João Eduardo de Silva	"	"		65,00	58.630,00	10	2	526	"	"	"	1/
127	05/12626/79	Jose Carlos Nunes	"	"		48,68	45.030,16	4		13	R.	Primavera	"	"
128	05/12626/79	Jose Carlos Nunes	"	Resid.		61,88	90.468,56	4		13	"	"	"	"
129	05/12626/79	Jose Carlos Nunes	"	"		140,56	205.498,42	4		13	"	"	"	"
129	05/6859/80	Edivaldo Feitosa de Santana	"	"		37,85		13	9	20	R.	Nair Dias	"	"
130	5/12.316/79	Edivaldo Zamucch	"	acresc.		98,77	89.090,54	-	-	44	"	"	"	"
131	5/5015/81	Clance Abilio	"	"		30,61		14	2	416	R.	Nair Dias	"	"
132	05/10.337/80	Leontina de Lourenço da Silva	Legal. Lu 352/79	Resid.		52,26		6	5	369	"	"	"	"
133	5/1212/82	Alice Santo da Silva cunto	"	"		30,03		10	5	352	"	"	"	"
134	05/163/79	Hita: Diocesana de M. Iguaçu	"	Igreja		425,68	401.04	-	-	108	"	"	"	"
135	5/381/83	FRANCISCO LEANDRO DA SILVA	"	Resid.		68,77		26	5	106	"	"	"	"
136	5/3114/80	Antonio Candido de Souza Felho	"	Resid.		244,40		44	5	215	apt.	101	"	"
137	"	"	"	"		"		41	"	apt.	102	"	"	"
138	5/469/84	Gabriel Faustino da Silva	"	C		36,00		-	-	541	"	"	"	"
139	5/5234/85	Otavilio Magalhães de Oliveira	ver ordem 213	"		62,13		7	B	111	"	"	"	"
140	5/4619/86	Paulo Roberto Alves do Castro	Legal. Lu 638/82	Loja		56,32		16		29	Loja	R. Paraguaçu	"	"
141	5/540/87	Jose Lopes Cardoso	"	Resid.		60,00		21	-	58	R.	Nair Dias	"	"

M. IGOAGU e ANDRADA ARAYO

107

N.º DE ORDEM	APROVAÇÃO	GUIA		LICENÇA		PRORROGADA		PLANTA ARQUIVADA		VISTORIA				OBSERVAÇÕES
		N.º	DATA	PRAZO	VÁLIDA ATÉ	REQ.to	VÁLIDA ATÉ	DATA	N.º	REQ.to	DESPACHO	REQ.to	DESPACHO	
119	01-10-79	54843	3/1/80	ad. Prolet.				1980	232				OK.	
120	12/10/79	53575	10/12/79	"										
121	18-10-79	"		Vist. aere.					278					Dec. 1972/79
122	"			Vistoria										
123	"			"										
124	"			"				1985						
125	13/12/79	41798	19/12/80	adapt. Prolet.										
126	11/3-80	6-494	27-5-80	"				1980	414					
127	07/04/80	60555	02-05-80	Vistoria Dec. 1972				1980	373					
128	07-4-80			Vist. Dec. 1972										
129	25-8-80	66895	12-98	leg. lei. 415				1981	298					
130	14-8-81	82-634	12-8-81	visto aere. 1972				1981	407					
131	11-8-81	isento	lei 352					1981	429					
132	30/4/81	"	"	352/77										
133	26-8-82			lei 572				1982	624					
134	29/12/80	89-765	28/12/81	3 anos - 22/12-83				1982	648					
135	18-1-83	4510	01-11-83	lei 638				1983	496					
136	12-1-84	8196	6-1-84	visto Dec. 1272				1984						
137	"	"	"	"				152						
138	16-2-84	14-427	18-6-84	lei 638										
139	02/7/85	14-905	13/11-85	lei 638/82	Leg.			1985	509					lote 7 a. B
140	13/01-84	32-435	06-03/84					1987	53					
141	09/3/84	33808	07-4-84	lei 638/82	Legal.									

CENTRO DE DOCUMENTAÇÃO E IMAGEM  
INSTITUTO MULTIDISCIPLINAR UFRJ

foi cancelado pelo proc. 151029385  
guia: 16100665466 em 26/04/106

REGISTRO DE IMÓVEIS

DISTRITO

LOCALIDADE

NOVA Iguay e Andrade Apajó

CIDADE MUNICIPAL DE NOVA IGUAÇU

ESCRITÓRIO - DIVISÃO DE URBANISMO

CHAMA Nº

PRIMAVERA NAIR DIAS, AUGUSTO SILVA, ETC

N.º DE ORDEM	REQUERIMENTO	NOME		ESPECIF. DA CONSTRUÇÃO	N.º PAVIMENTOS	ÁREA COBERTA	VALOR		LOTE		N.º DO PRÉDIO	ANDAIM	MARQUISE	SOLEIRA	ALINHAMENTO	
		PROPRIETÁRIO	CONSTRUTOR				DO M2	TOTAL	N.º	QUADRA					TESTADA	DATA
119	05/8369/79	Elaine Molis		Resid		34,40	902	31.037,82	J4	2	418	Rua	Naír	Dias		
120	05/8308/79	Paulo Campos	Adapt. Puleteira	11		63,00	902,00	56.826,00	D	-	638	"	"	"		
121	05.9245.79	LUCIANO MARTINS		Resid		51,00	902	46.002,00	10	5	352	"	"	"		
122	"	"	"	"		36,00		32.472,00	1	"	354	AV	101	"		
123	"	"	"	"		36,00		32.472,00			354	"	102	"		
124	"	"	"	"		53,25		49.835,50			354	"	201	"		
125	05/5819/79	Jorge Mendonça	Adapt. Palet	Resid		55,47	902,00	50.033,94	6	B	370	Rua	Naír	Dias		
126	05/14003/79	João Eduardo de Silva	"	"		65,00	902,00	58.630,00	10	2	526	"	"	"		
127	05/12626/79	Jose Carlos Nunes		Resid		88,68	146200	115030,16	4		13	Rua	Primavera			
128	05/12626/79	Jose Carlos Nunes		Resid		68,88	146200	90.468,56	4		13	Rua	"			
129	05/6859/80	Ercivaldo Feres de Souto		"		37,85		Ver ord. 109	13	9	30	Rua	Naír	Dias		
130	5/12.316/79	Colubedo	Parceira ch.	(acres.)		98,77		89.030,54	-	-	404	Rua	Gregorio			
131	5/5015/81	Clarice Abolio		"		30,61			14	2	416	Rua	Naír	Dias		
132	05/10.234/80	Leontina de Lourdes da Silva	Reg. Lei 359/79	Residência		52,26			6	5	369	Rua	Naír	Dias		
133	5/1212/82	Nice Leito da Silva Couto		"		30,03			10	5	352	"	"			
134	5/163/79	Miter Diocesana de Neguscu		geopf		25,68		1.308.401,04	-	-	108	"	"			
135	5/381/83	FRANCISCO LEANDRO DA SILVA		Resid		68,77			86	5	106	"	"			
136	5/3234/80	Antônio Camilo da Souza Filho		Resid		24,70			44	5	215	Rua	Naír	Dias		
137	"	"	"	"		"			11	"	ap. 302	"	"	"		
138	5/465/84	Carbide Faustino de Silva		"		36,00			-	-	571	"	"	"		
139	5/5234/85	Otacílio Magalhães de Oliveira		"		62,13		Ver ordem 213	7	B	111	Rua	Naír	Dias		
140	5/4639186	Paulo Roberto Alves de Castro	Reg. Lei 638/82	loja		56,32			36	-	29	Rua	Paraguazú			
141	5/540/84	Jose Lopes Cardoso		Resid		60,00			25	-	58	Rua	Naír	Dias		

APROVAÇÃO	GUI				PROPRIETÁRIA		PLANTA ARQUITETÔNICA		VITÓRIA		OBSERVAÇÕES	
	N.º	DATA	PRASO	VÁLIDA ATÉ	REQ.to	VÁLIDA ATÉ	DATA	N.º	REQ.to	DESPACHO		REQ.to
119	01-10-79	54.843	3/1/80	adapt. pro ble pin			1980	232				
120	12/10/79	53575	10/12/79	" "								
121	18-10-79	"	"	VIST. ACCES.				" 248				
122	"	"	"	VITÓRIA				" 248				Dec: 1978/79.
123	"	"	"	"				" 248				
124	"	"	"	"				" 248				
125	13/12/79	71798	19/12/80	Adapt. Prolet.								
126	11/3/80	61494	27-5-80	" "			1980	414				
127	07/04/80	60555	02-05-80	Vitória Dec 1972			1980	373				
128	07/04/80			Vitória Dec 1972								
129	25/8/80	66.895	12-9-80	LEG. Lei 415.			1981	298				
130	14/8/81	82.637	12/8/81	Vist. acces. 1972			1981	407				
131	11/8/81	isento		Lei 352			1981	429				
132	30/4/81	isento		Lei 352/79								
133	26/8/82			Lei 372			1982	624				
134	20/12/80	89.965	28/14/81	3 covas. 28/12/83.			1982	648				
135	18.1.83	4510	01.11.83	Lei 635.			1983	496				
136	15/3/80	8396	6/1/84	Vist Dec 1972			1984	152				
137	"	"	"	"								
138	16-2-84	14.427	18-6-84	Lei 638.								
139	02/21/85	14905	13/11/85	Lei 638/82 - Leg.			1985	509				
140	13/03/87	32.435	06/03/87				1987	53				
141	09/13/87	33808	01/4/87	Lei 638/82 - Leg.								

6 lotes  
# 37374  
# 11/6/85

1985

CENTRO DE DOCUMENTAÇÃO E IMAGEM  
INSTITUTO MULTIDISCIPLINAR - UFRRJ

3oi demandado pelo proc 15029385  
guia 16/00665466 em 26/04/16  
lote 7 quadra B.

REGISTRO DE IMOVEIS



DISTRITO

n. 16494

PREFEITURA MUNICIPAL DE NOVA IGUAÇU

FICHA N. 101

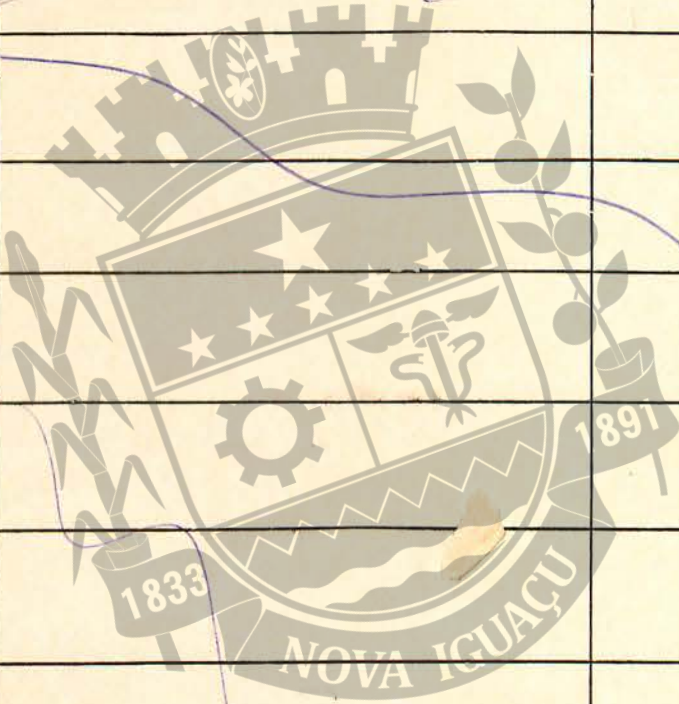
LOCALIDADE

SEMURB - DEPARTAMENTO DE URBANISMO

LOGRADOURO

PRIMAVERA


N. DE ORDEM	REQUERIMENTO	NOME		ESPECIF. DA CONSTRUÇÃO	N.º DE PAVIMENTOS	AREA COBERTA	VALOR		LOTE		N.º DO PRÉDIO	SOLEIRA	ALINHAMENTO	
		PROPRIETÁRIO	CONSTRUTOR				DO M2	TOTAL	N.	GUA-DRA			TESTADA	DATA
A 120	05-5373/80	ELZA HEERMES MARQUES		Resid.		53,31			23	"D"	208	R.	ANTONIO GABRIEL	
A 121	05-9904/78	Daniel de Oliveira				59,81			9		254	R.	VITALINA	
A 122	05-8150/80	Darci Luiz Marques				49,00			10	E	265		Safonice da Silva	
A 123	06/3640/89	JOAO FEIJÓ MATA		Resid.		86,44 m²			2		200		RAIN OTAS	



CEDIM  
CENTRO DE DOCUMENTAÇÃO E IMAGEM  
INSTITUTO MULTIDISCIPLINAR - UFRRJ

REGISTRO DE IMÓVEIS

N.º DE ORDEM	APROVAÇÃO	GUIA		LICENÇA		PRORROGADA		PLANTA ARQUIVADA		VISTO				OBSERVAÇÕES
		N.º	DATA	PRAZO	VÁLIDA ATÉ	REQ.to	VÁLIDA ATÉ	DATA	N.º	REQ.to	PROVISORIA DESPACHO	DEFINITIVA REQ.to	DESPACHO	
120	04/06/80	isento							1980	404				
121	04/06/80													
122	01/10/80	isento							1982	66				
123	09/01/91	isento DARI partena RMO9												



CENTRO DE DOCUMENTAÇÃO E IMAGEM
   
 INSTITUTO MULTIDISCIPLINAR - UFRJ
   
 REGISTRO DE IMÓVEIS



DISTRITO  
LOCALIDADE

*Nova Iguaçu*

PREFEITURA MUNICIPAL DE NOVA IGUAÇU

DIVISÃO DE ENGENHARIA

LOGRADOURO

FICHA N.º

N.º DE ORDEM	PROQUERIMENTO	NOME PROPRIETARIO	CONSTRUTOR	ESPECIE DA CONSTRUÇÃO	N.º DE PAVI- MENTOS	ÁREA COBER- TA	VALOR		LÓTE		N.º DO PREDIO	ANDAI- ME	MAR- QUISE	SOLEI- RA	ALINHAMEN	
							DO M. 2	TOTAL	N.º	QUA- DRA					TESTADA	DATA
1	1925/48	Honora da Silva		Baut.	-	3000	459,00	13.500,00	1	67	OK.	-	0,50	20ms	15.6.50	
2	4718/48	Maria Carmo Silva (Vudu)		C	-	4786	500,00	23.930,00	3	33		-	0,50	20ms	15.6.50	
3	5360/48	Jose Nunes		Bautigo	-	3000	450,00	13.500,00	4	13		-	0,50	23,50	15.6.50	
4	8020/48	João Chaves Lima		C	-	5347	500,00	27.735,00	8	48		-	0,50	13ms	15.10.50	
5	5766/49	Benedito Barbosa		C(t)	-	4786	-	35.000,00	12	-	Ruial	✓	-	0,50	12ms	15.8.49
6	2253/49	Antonio Fernandes dos Santos		C	-	5347	-	42.000,00	11	-		✓	-	0,40	12ms	17.10.49
7	8569/49	Leindaura Francisca de Moraes		C(t)	-	4786	152	35.000,00	6	20	cancela- da - 8941/62	✓	-	0,30	13ms	13.11.49
8	301/50	Cláudio Regasso	João Maurício	Resid.	1	8505	1.000,00	85.050,00	3	44		✓	-	0,40	12ms	6.9.50
9	8563/49	Arnonio Gomes de Moraes		C	-	5347	-	42.000,00	7	30		✓	-	0,50	13ms	15.12.49
10	647/50	Magdalena Avila	Julio dos Santos	Resid.	1	8276	1.000,00	82.760,00	4	56		✓	-	0,50	12ms	7.2.50
11	4744/50	Euclides Barbosa Flores		B aut.	-	3000	-	20.000,00	5	8		✓	-	0,40	14ms	12.6.50
12	203/50	Agripino Dória de Moraes		C	-	5547	-	42.000,00	9	169	atual 173 antigo 50	✓	-	0,50	12,00	17.3.50
13	5649/50	Françisco Geraldo da Silva		Bautigo	-	30,00	-	20.000,00	34	5	atual 561	✓	-	0,50	12,00	27.7.50
14	565/50	Antonio Soares de Barros		Bautigo	-	30,00	-	20.000,00	30	10		✓	-	0,50	12,00	27.7.50
15	5947/50	Alcino José d'Avila		C	-	4786	-	35.000,00	250	13.60		✓	-	0,40	24,00	10-10-50
16	7175/50	Flávio de Oliveira e Silva		C(t)	-	4786	-	35.000,00	250	13.60		✓	-	0,40	24,00	10-10-50
17	7275/50	Manoel Correia Lopes	Delcim Pereira	Res.	1	13554	1.000,00	135.540,00	1	45	Jerend ho	✓	-	0,50	12ms	17.10.50
18	7409/50	Manoel Ribeiro Froga	Ant. Nunes Almeida	Resid.	1	16783	1.000,00	167.830,00	1	57		✓	-	0,40	12ms	21.11.50
19	368/51	Wanderley José Avila	Julio dos Santos	Resid.	1	6677	-	66.770,00	5	70	(Ver do)	✓	-	0,50	12,50	2.2.51
20	1188/52	Niza Belém Rodrigues		C	-	5547	-	42.000,00	10	31		✓	-	0,40	13ms	15.2.50
21	2644/52	Quirina Almeida Jun		Resid.	-	-	-	-	-	-		✓	-	-	-	-
22	4994/53	Jose Albino Gomes		C	-	5547	-	42.000,00	10	78		✓	-	0,40	12ms	14.7.52
23	137/53	Leindaura Francisca de Moraes		C(t)	-	4786	-	35.000,00	6	20		✓	-	0,30	13ms	-
24	726/54	Augusto Cejn Madeira	Dalmeida	Resid.	1	17437	-	174.420,00	2	67		✓	-	0,80	12ms	-

continua 1072

*Paraguassu (ant.) - Rua Nair Dias*

N.º	APROVAÇÃO	GUIA		LICENÇA		PRORROGAÇÃO		PLANTA ARQUIVADA		VISTORIA				OBSERVAÇÕES
		N.º	DATA	PRASO	VALIDA ATÉ	REQ. Nº	VALIDA ATÉ	DATA	N.º	REQ. Nº	DESPACHO	REQ. Nº	DESPACHO	
1	27.2.48	Pagupelo	28.2.48	2 anos	28.2.50	3968	28.2.51							
2	10.6.48	Pagupelo	15.6.48	3 anos	15.6.51	7064/52	15.6.53							
3	16.6.48	Pagupelo	16.6.48	2 anos	16.6.50									
4	13.10.48	Pagupelo	13.10.48	3 anos	13.10.51									
5	17.8.49	"	17.8.49	3 anos	17.8.52									
6	18.10.49	"	18.10.49	3 "	18.10.52									
7	14.12.49	"	14.12.49	3 "	14.12.52									
8	7.2.50	362	8.2.50	6 meses	8.8.50									
9	14.12.49	Pagupelo	14.12.49	3 anos	14.12.52	10.007	14.12.53							
10	7.2.50	1291	17.5.50	6 meses	17.11.50									
11	21.6.50	Pagupelo	21.6.50	3 anos	21.6.53									
12	29.3.50	"	29.3.50	3 "	29-3-53									
13	27.7.50	"	27.7.50	2 "	27.7.52									
14	27.7.50	"	27.7.50	2 "	27.7.52									
15	19.8.50	(Ver ficha 50 de 244 a 246)												
16	20.10.50	"	20.10.50	3 anos	20.10.53									
17	17.10.50	3159	28.11.50	6 meses	28.5.51									
18	21.11.50	3256	7.12.50	6 "	7.6.51									
19	9.2.51	352	9.2.51	6 "	9.8.51									
20	15.2.52	Pagupelo	15.2.52	3 "	15.2.55									
21	2.4.52													
22	25.7.52	Pagupelo	25.7.52	3 anos	25.7.55									
23														
24	1/2/54	1704,00	3-2-54											

*Prorrogacao de lic. 1206/54 cancelada em 5149/53 de 15.6.52 a 15.6.53 (Ver ordem 25)*

*Prorrogacao de lic. 10007/53 de 14.12.52 a 14.12.53 (Ver ordem 12)*

*Prorrogacao de lic. 10007/53 de 14.12.52 a 14.12.53 (Ver ordem 12)*

*Rua Nair Dias*

*Prorrogacao de lic. 934/52 de 14.12.52 a 14.12.53 (Ver ordem 12)*

*Prorrogacao de lic. 10007/53 de 14.12.52 a 14.12.53 (Ver ordem 12)*

*Prorrogacao de lic. 10007/53 de 14.12.52 a 14.12.53 (Ver ordem 12)*

*Prorrogacao de lic. 10007/53 de 14.12.52 a 14.12.53 (Ver ordem 12)*

*Prorrogacao de lic. 10007/53 de 14.12.52 a 14.12.53 (Ver ordem 12)*

*Prorrogacao de lic. 10007/53 de 14.12.52 a 14.12.53 (Ver ordem 12)*

*Prorrogacao de lic. 10007/53 de 14.12.52 a 14.12.53 (Ver ordem 12)*

*Prorrogacao de lic. 10007/53 de 14.12.52 a 14.12.53 (Ver ordem 12)*

*Prorrogacao de lic. 10007/53 de 14.12.52 a 14.12.53 (Ver ordem 12)*

*Prorrogacao de lic. 10007/53 de 14.12.52 a 14.12.53 (Ver ordem 12)*

*Prorrogacao de lic. 10007/53 de 14.12.52 a 14.12.53 (Ver ordem 12)*

REGISTRO DE IMOVEIS

407

DISTRITO 1ª NOVA IGUAÇU

PREFEITURA MUNICIPAL DE NOVA IGUAÇU

FICHA N.º 207

LOCALIDADE

SEMURB - DEPARTAMENTO DE URBANISMO

LOGRADOURO RUA PRIMAVERA

N.º DE ORDEM	REQUERIMENTO	NOME		ESPECIF. DA CONSTRUÇÃO	N.º DE PAVIL- MENTOS	ÁREA GOBER- TA	VALOR		LOTE		N.º DO PRÉDIO	SOLEI- RA	ALINHAMENTOS	
		PROPRIETÁRIO	CONSTRUTOR				DO M2	TOTAL	N.º	QUA- DRA			TESTADA	DATA
1	1925 148	HONOURA DA SILVA		B(ANT.)	—	30,00	450,00	13.500,00	1		67	—	—	
2	4718 148	MARIA CARMO SILVA	(Ver obs)	C (C)	—	4886	500,00	23.930,00	3		33	—	—	
3	5360 148	José NUNES		B. ANTIGO	—	30,00	450,00	13.500,00	4		13	—	—	
4	8020 148	JOÃO CHALES POINA		C.	—	5547	500,00	27.735,00	8		48	—	—	
5	5766 149	BENEDITO BARBOSA		C (C)	—	4786	—	35.000,00	12		RURAL	—	—	
6	7253 149	ANTONIO FERNANDES DOS SANTOS		C.	—	5547	—	42.000,00	11		"	—	—	
7	8569 149	ROINDAURA FRANCISCO de MORAES (Ver obs)		C (C)	—	4886	Ver q	35.000,00	6		20	—	—	
8	301 150	ALBANO REGGASSO - JOÃO MANRÃES		Resid.	1	85,05	1.000,00	85.050,00	3		44	—	—	
9	8563 149	ANTONIO GOMES de MORAES		C.	—	5547	—	42.000,00	7		30	—	—	
10	647 150	MAGDALENA AVILA - FRUTUO B. FLORES		Resid.	1	8246	1.000,00	82.460,00	4		56	—	—	
11	4744 150	EUCHIDES BARBOSA		B. ANT.	—	30,00	—	90.000,00	5		—	—	—	
12	9031 150	AGRIPINO VIEIRA de MORAES		C.	—	5547	—	42.000,00	9		169	Atusl	143	
13	5649 150	FRANCISCO GERALDO DA SILVA		B: ANTIGO	—	30,00	—	90.000,00	34		5	—	—	
14	5651 150	ANTONIO LOPES de BARROS		B: ANTIGO	—	30,00	—	90.000,00	30		10	—	—	
15	5947 150	ALZIRO José d'AVILA (Ver Ficha 504. 244 a 246)		C (C)	—	4886	—	35.000,00	250		13	60	—	
17	7245 150	HANOEL BORREIA LOPES - DELFIM PERREIRA		Resid.	1	135,54	1.000,00	135.540,00			45	—	—	
18	7409 150	HANOEL RIBEIRO TROCA - ANTONIO NUNES ALMEIDA		Resid.	1	167,83	1.000,00	167.730,00			57	—	—	
19	368 151	WANDERLEY José AVILA - JULIO DOS SANTOS		Resid.	1	66,27	"	66.270,00	5		70	(Ver obs)	—	
20	1185 152	NILZA Belem RODRIGUES		C.	—	5547	—	42.000,00	10		31	—	—	
21	9644 152	BOVIZ de ALMEIDA		Residencia	—	—	—	Projeto de construção			—	—	—	
22	4994 152	José ALBINO GOMES		C	—	5547	—	42.000,00	251		78	—	—	
23	437 153	ROINDAURA FRANCISCO de MORAES		C (C)	—	4786	—	35.000,00	6		7	20	—	
24	726 154	AUGUSTO CELAR MADEIRA - DELFIM PERREIRA		Residencia (Ver obs)	—	174,42	—	174.420,00			—	—	—	

REGISTRO

(RUA PRIMAVERA)

N. JUVASSU

RUA PARAGUACU

(TRAV.)

RUA NAIR DIAS

N.º	APROVAÇÃO	GUIA		LICENÇA		PRORROGADA		PLANTA ARQUIVADA		VISTORIA				OBSERVAÇÕES
		N.º	DATA	PRAZO	VÁLIDA ATÉ	REQ.to	VÁLIDA ATÉ	DATA	N.º	PROVISORIA		DEFINITIVA		
										REQ.to	DESPACHO	REQ.to	DESPACHO	
1	27-2-48	P.selo	28-2-48	3 ANOS	28-2-50	3968/51	28-2-51					6022/53	7-8-53	PRIMAVERA.
2	15-6-48	P.selo	15-6-48	3 ANOS	15-6-51	4064/51	15-6-53	PROPRIOGÃO						PROCESSO 4218/48 LICENÇA Nº 4064/52. P. NOTIFICAÇÃO
3	16-6-48	P.selo	16-6-48	3 ANOS	16-6-50			(ver ordem)						PRIMAVERA. P. NOTIFICAÇÃO
4	13-10-48	P.selo	13-10-48	3 ANOS	13-10-51									PRIMAVERA. P. NOTIFICAÇÃO
5	17-8-49	"	"	3 ANOS	17-8-52									PRIMAVERA. P. NOTIFICAÇÃO
6	18-10-49	"	"	3 ANOS	18-10-52									PRIMAVERA. P. NOTIFICAÇÃO
7	14-12-49	"	"	3 ANOS	14-12-52	437/53	14-12-53					437/53	11-2-53	RUA NAIR DIAS
8	7-2-50	362	8-2-50	6 meses	8-8-50			1950	12			5145/50	3-7-50	PRIMAVERA (esta PROLEGARIA ven ordem 582/53)
9	14-12-49	P.selo	14-12-49	3 ANOS	14-12-52	1000/53	14-12-53	1950	31			13552/50	21-10-60	PRIMAVERA.
10	7-2-50	1291	17-5-50	6 meses	17-11-50		14-12-54	1950	31			4792/50	8-9-50	PRIMAVERA.
11	21-6-50	P.selo	21-6-50	3 ANOS	21-6-53							6024/53	5-8-53	PRIMAVERA.
12	29-3-50	"	"	3 "	29-3-53							4549/55	10-6-55	PRIMAVERA.
13	27-7-50	"	"	2 "	27-7-52									RUA NAIR DIAS 4636/60.
14	27-7-50	"	"	2 "	27-7-52									RUA NAIR DIAS
15	29-8-50													ESQUINA R. B. Helio.
16	20-10-50	"	"	3 ANOS	20-10-53									RUA NAIR DIAS
17	17-10-50	3159	28-11-50	6 meses	28-5-51			1950	136			4325/51	19-7-51	PARAGUASSU. 893-68 8930,00.
18	21-11-50	3256	7-12-50	6 "	7-6-51			1950	155			3940/51	24-7-51	"
19	2-2-51	352	9-2-51	6 "	9-8-51			1951	14			4213/51	6-6-51	"
20	15-2-52	P.selo	15-2-52	3 ANOS	15-2-53			1952	14					RUA NAIR DIAS
21	9-4-52													
22	25-7-52	P.selo	25-7-52	3 ANOS	25-7-55									(RUA NAIR)
23	Seu efeito													Pelo moc: 658/56 passou para o nome de
24	1-2-54	362	3-2-54					1954	8			658-5624-4-56		TERCELA DA BANCA HANDEI PA

REGISTRO DE IMOVEIS

CENTRO DE DOCUMENTAÇÃO E MULTIMÍDIAS INSTITUTO DE DOCUMENTAÇÃO E MULTIMÍDIAS UFPA

107  
DISTRITO  
LOCALIDADE

R. Maria Dias Primavera

PREFEITURA MUNICIPAL DE NOVA IGUAÇU  
SEMURB - DEPARTAMENTO DE URBANISMO

FICHA N.º 107

LOGRADOURO R. Maria E. Maria DIAS

N.º DE ORDEM	REQUERIMENTO	NOME		ESPECIF. DA CONSTRUÇÃO	N.º DE PAVIMENTOS	ÁREA COBERTA	VALOR		LOTE		N.º DO PRÉDIO	SOLEIRA	ALINHAMENTO	
		PROPRIETÁRIO	CONSTRUTOR				DO M2	TOTAL	N.º QUADRA	RA			TESTADA	DATA
25	1206/54	Maria Carmo Silva	Barração	Resid.		30,09	24.042,00	3		33				OK
26	225/54	Luiz de Almeida Gonçalves	Jerônimo Barbosa de Araujo	Resid.		88,26	88.260,00			47				
27	5947/50	Alzira José d'Arilay	Frutoso Rodriguez Flores	Resid.						14	Resid.			
28	"	"	"	"			Ver ficha			20	Resid.			
29	"	"	"	Entrada			50 of 244-286			16	Entrada - R. Paraguai			
30	"	"	"	apt. 201	diogo	276-277-281-282-283				16	apt. 201			
31	"	"	"	" 202						16	" 202			
32	3412/54	Waldemar Alves	Passou para a ficha 246/61	C		55,44	42.000,00	317	18	105				
33	9205/54	José Miguelotti Filho	Legal.	Resid.		44,93	44.930,00	2		36				
34	"	"	"	Barração		20,00	5.000,00			S/m	36 C.I			
35	1491/55	José Maria Faria Couto	(Ver obs)	Resid. de Estuque		64,93	49.300,00	248	13	S/m atual 18	P. 4753/41			
36	16.901/56	Augusto Alberto Roberto	Walter Appermainm	Legal. ex. of.	Ver ficha		5.000,00	5	5	255	Transf. para a ficha 1148/3			
37	17315/56	Djalma Lucas da Silva	Legal. ex. of. Resid.	Resid.	1148,3	519 de 10-8-56	ant. 12	9	1	145	R. Maria Dias			
38	17-091/56	Benedito Virgilio de Vasconcelos		Resid.	3	519		10	2	241	"	"	"	
39	14.083/56	Antonio José de Arilla		Resid.		64,85	97.245,00			47	atual 84			
40	7460/56	José Pereira	Legal. ex. of.	Resid.		70,00		9	5	198				
41	9695/58	José de Araujo	"	Resid.		121,30	1.810.950,00	40		13	R. Primavera			
42	"	"	"	"		"				15				
43	11.342/59	Enalides Campos Ribeiro		B" E"		37,94	30.000,00	34	1	45				
44	937/60	Luiza Roberto Ananias e Eloiza de Oliveira Lima		Resid.		27,20	95.200,00	8		44	C. I R. Primavera			
45	"	"	Legal.	"		29,88	184.580,00			44	C. III			
46	13427/60	José Florival dos Santos	Legal.	Resid.		55,00	165.000,00	10		36	Transf. Paraguai			
47	6392/61	Madalena Arilla	Legal.	Resid.	Ver obs			2		30	"	"	"	
48	3676/61	Jacinto de Melo Lima	Legal.	"		61,00	122.000,00	15		54	R. Paraguai			

continua 107 3

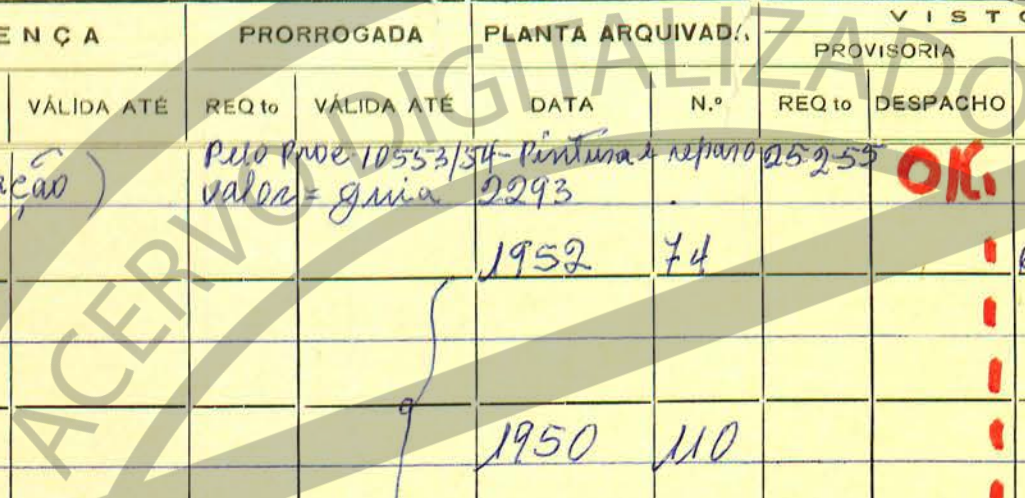
17

N. Gnaçu

S. Lav. Paraguaçu - Nair Dias - Primavera

107

N.º DE ORDEM	APROVAÇÃO	GUIA		LICENÇA		PRORROGADA		PLANTA ARQUIVADA		VISTORIA				OBSERVAÇÕES
		N.º	DATA	PRAZO	VÁLIDA ATÉ	REQ.to	VÁLIDA ATÉ	DATA	N.º	REQ.to	DESPACHO	REQ.to	DESPACHO	
25	10-3-54	785	12-3-54	(Barração)										por este mesmo Proc. foi cancelada a lic. Proef. Proe 1206/54
26	23-3-54	1.014	30-3-54					1952	74					Trav. Paraguaçu
27	29-8-50													" DA ficha 50
28														cf 276, 277, 281, 282 e 283
29								1950	110					
30														
31														
32	7-5-54		7-5-54											Rua Nair Andrade Araujo
33	24-11-54	01/11/55	3-1-55	Legal.				1954	233					(Rua Primavera
34	"	"	"	"										Multa Nº 2422
35	16-2-55			Legal. ex-ef.										atual Paulo Berguise R. Nair - Andrade Araujo
36	18-12-56	12-6-59	21/12/56	Legal. ex-ef.				Resol. 519 de 10-8-56						R. Nair Dias - Vila S. Luiz
37	11-1-54	629	22-1-54	"	"									"
38	"	633	22-1-54	"	"									"
39	4-4-54	5493	11-7-58	6 meses	11-1-59			1954	11					Trav. Paraguaçu
40	28-6-54	6325	3-7-54	Legal. ex-ef.				Resol. 566 de 24-4-54						R. Nair Dias
41	29-7-58	6984	31-7-58	Legal.				1958	82					Resol. 630 de 20-4-58
42	"	"	"	"										"
43	15-9-59	5724	22-9-59	2 anos	15-9-61									R. Nair Dias
44	20-4-60	3936	28-4-60	Legal.				23-5-60	112					Multa Nº 1994
45	"													
46	7-11-60	184	7-1-65	Legal.				1960	351					Multa 3847
47	29/6-61			Legal. ex-ef. antes de 44										
48	9-10-61	8047	22-12-61	Legal.				1964	304					Multa Nº 3104





DISTRITO 107

PREFEITURA MUNICIPAL DE NOVA IGUAÇU

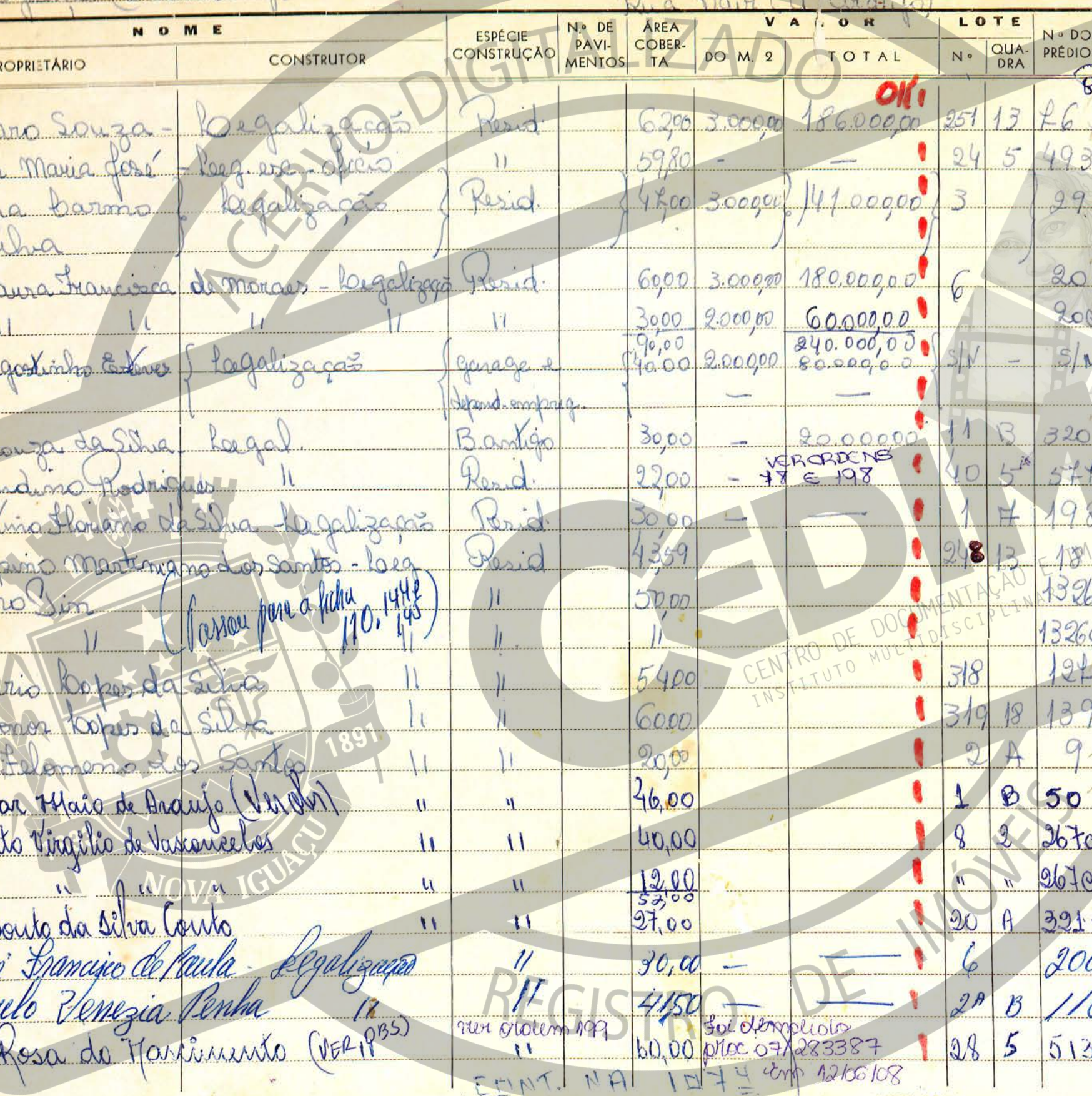
FICHA N.º 107

LOCALIDADE N. Iguaçu e A. Graup

- DIVISÃO DE ENGENHARIA -

LOGRADOURO

N.º DE ORDEM	REQUERIMENTO	NOME		ESPÉCIE CONSTRUÇÃO	N.º DE PAVIMENTOS	ÁREA COBERTA DO M. 2	VALOR		LOTE		N.º DO PRÉDIO	ANDALME	MARQUISE	SOLEIRA	ALINHAMENTO		
		PROPRIETÁRIO	CONSTRUTOR				TOTAL	N.º QUADRA	TESTADA	DATA							
49	15.638/61	Alvaro Souza	Legalização	Resid.		6,200	3.000,00	186.000,00	251	13	26						E.19
50	11.446/61	Dalila Maria José	Req. esp. offic.	"		59,80	-	-	24	5	493						E-137
51	18.456/61	Maria Barroso Silva	Legalização	Resid.		4,800	3.000,00	141.000,00	3		29					Pantão	13.2.62 Rb. 49,8
52	9349/62	Duridaura Françoise de Moraes	Legalização	Resid.		6,000	3.000,00	180.000,00	6		20					Rua Primavera	118,44
53		"	"	"		3,000	2.000,00	60.000,00			20					Locara I	
54	21.353/62	Dr. Agostinho & Alves	Legalização	garage e depend. empreg.		90,00 40,00	2.000,00	240.000,00 80.000,00	5/1		5/1					Trametes	4-2-63
55	3319/63	Agui Souza da Silva	Legal.	Banking		3,000	-	90.000,00	11	B	320					Rua Nair Dias	1330 E 44,3
56	16.863/63	Culandino Rodrigues	"	Resid.		22,00	-	176.198	40	5	574					"	E 22,42
57	9.584/64	Albertino Floriano da Silva	Legalização	Resid.		30,00	-	-	1	H	198					"	E 102,22
58	16.139/64	Agripino Martiniano dos Santos	Req.	Resid.		43,59	-	-	28	13	181					Rua Nair	Unid. 104 E 128,49
59	13332/64	Alzino Sim	(passou para a ficha 110.1442/65)	"		50,00	-	-			1326					R. Geny Sarainha	E 125,66
60	"	"	"	"		"	-	-			1326c/I					"	"
61	19428/64	Máthias Lopes da Silva	"	"		54,00	-	-	38		124					R. Nair	E 135,74
62	19428/64	Maldenor Lopes da Silva	"	"		60,00	-	-	319	18	139					"	E 140,217
63	5064/65	José Felomeno dos Santos	"	"		20,00	-	-	2	A	9					" Antônio Silva	E. 6383
64	5864/65	Manoel Mauro de Araújo (Ver. 110.1442/65)	"	"		46,00	-	-	1	B	50					R. Nair Dias	E. 364,94
65	3.503/65	Ruedito Virgílio de Vasconcelos	"	"		40,00	-	-	8	2	267c/I					"	E. 385,95
66	"	"	"	"		12,00	-	-	"	"	267c/II					"	"
67	5.867/65	Alice Souto da Silva Couto	"	"		27,00	-	-	20	A	321					"	E. 11,204
68	11.297/65	José Francisco de Paula	Legalização	"		30,00	-	-	6		2000a. II					"	E. 113,61
69	5.870/65	Paulo Venezia Penha	"	"		41,50	-	-	20	B	110					Rua Nair Dias	E. 120,61
70	9622/65	José Rosa do Nascimento	(VER. 110.1442/65)	"		60,00	-	-	28	5	513					"	E. 172,40



REGISTRO DE IMÓVEIS  
CENTRO DE DOCUMENTAÇÃO  
INSTITUTO MUNICIPAL DE ENGENHARIA  
E-ENT. NA 1074  
12/06/08

107

Rua Summatera

Rua Aquari

Rua Nova (A. Araujo)

107

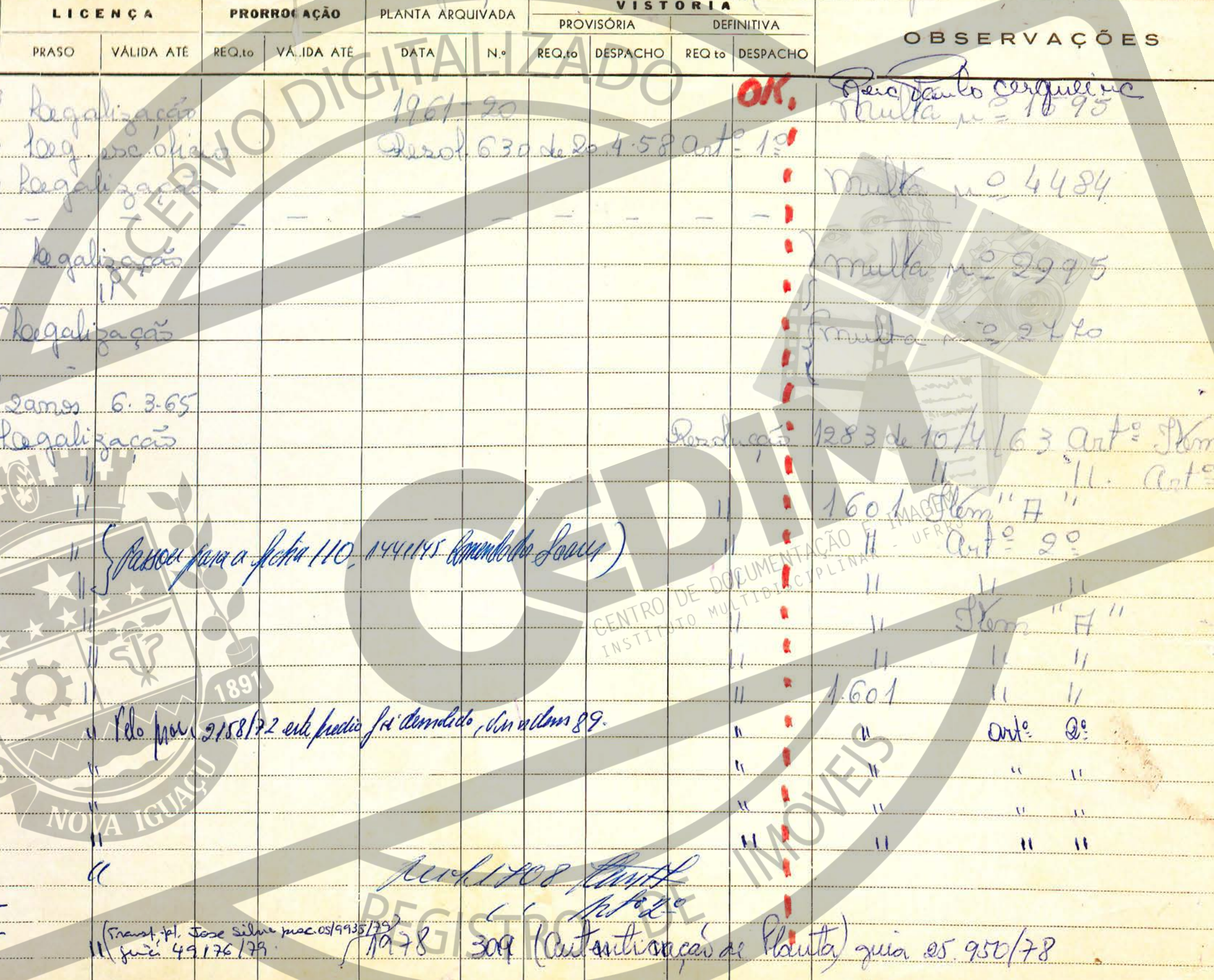
N.º DE ORDEM	APROVAÇÃO	GUIA		LICENÇA		PRORROGAÇÃO		PLANTA ARQUIVADA		VISTORIA				OBSERVAÇÕES
		N.º	DATA	PRASO	VÁLIDA ATÉ	REQ.to	VÁ. IDA ATÉ	DATA	N.º	PROVISÓRIA		DEFINITIVA		
										REQ.to	DESPACHO	REQ.to	DESPACHO	
49	28.11.61	2382	22.3.62		Regulização			1961-90					OK.	Pelo tanto certifique-se multa n.º 1695
50	29.12.61	580	25.1.62		Reg. de obra			Desol. 630 de 20.4.58 art.º 1.º						
51	14.2.62	3342	29.5.62		Regulização									Multa n.º 4484
52	27/8/62	5498	28.8.62		Regulização									Multa n.º 2995
53														
54	6.2.63	3.600	3.5.63		Regulização									Multa n.º 2440
55	6.3.63	1859	11.3.63		same 6.3.65									
56	6.4.64				Regulização									
57	24.4.64	4998	28.4.64											Resolução 1283 de 10/4/63 art.º 1.º item "A"
58	8.10.64	11.134	12.10.64											11. Art.º 2.º
59	10.11.64	12.291	12.11.64											1601 Item "H"
60														Art.º 2.º
61	11.11.64	12.498	12.11.64											Item "H"
62	24.11.64	13.424	11.12.64											
63	5.4.65	49.22	6.4.65											1.601
64	29.4.65													Art.º 2.º
65	30.4.65	7847	31.5.65											
66	"-"-"	"	"											
67	21.5.65													
68	19.10.65	17.396	8.9.66											
69	20.10.65	15.045	25.10.65											
71	26.11.65	16.055	15/12/65											

Passou para a folha 110, 1441195 (Arredado Louca)

Pelo proc. 2158/72 este pedido foi atendido, em virtude 89.

Proc. 1708 (Arredado Louca)

(Trans. pl. Jose Silva proc. 05/9935/78) 1978 309 (Autenticação de Planta) guia 25.950/78



LOCALIDADE *M. Squara e Estrada de Curitiba* DIVISÃO DE VIÁTOS E OBRAS - *Curitiba*

N.º DE ORDEM	REQUERIMENTO	PROPRIETÁRIO	NOME	CONSTRUTOR	ESPECIF. DA CONSTRUÇÃO	N.º DE PAVIMENTOS	ÁREA COBERTA	VALOR		LOTE		N. DO PRÉDIO	ANDAI-ME	MAR-QUISE	SOLEIRA	ALINHAMENTO	
								DO M.²	TOTAL	N.º	QUADRA					TESTADA	DATA
71	16.485/65	Maria de Louza	1071	Leq. Titulo Pucisrio	Resid		30,00	(Verobs)	249	13	28	Carlo Longuina					Verobs: E. 26.93
72	"	"	"	"	"	"	30,00		"	13	28	II					"
73	"	"	"	"	"	"	100,00		249A	13	40	"					"
74	"	"	"	"	"	"	48,00		249A	13	40	"					"
75	21.184/65	Jose Inguellotti Lillo		Antonio M. de Almeida	"												
76	11.259/66	Pedro Francisco Xavier		Legalizacão	Resid		2232			14	297	Mair Dias					E. 41.81
77	12.400/67	Virgilio de Oliveira		Legalizacão	"		5207	20.000	1.041.000	18	340	"					
78	11.365/69	Clice Lauto da Silva Lauto		Legalizacão	Resid		2336	20.000	467.20	40	5	125	"				VER. ORDENS 56 E 198 E 49.20
79	13.871/69	Clice Lauto da Silva Lauto		"	"		2977		595.40	2	8	550	"				
80	16.769/69	Luzia de Oliveira Lima, e Roberto de Oliveira Lima, e Amarias de Oliveira Lima, e Clizia de Oliveira Lima, Legalizacão			Resid.		5940	20,00	1.188,00	8	44	lote II					Rua Primavera
81	"	"			"												
82	"	"			"												
83	22.540/69	Mario Morais Martins			C		5547		448.00		137						050 10,00
84	14.797/70	Carlos Albuquerque Almeida			Mobil		3546	30,00	709.20		30	cada r					Rua Primavera
85	"	"			"		3546	20,00	709.20		30	"					"
86	22.261/71	Edon Jose Lima		Legalizacão	Resid		40,15	20,00	803,00	5	13	94	Mair Dias				"
87	22.261/71	Edon Jose Lima		"	"		40,15	20,00	803,00	5	13	98	Mair Dias				"
88	2158/72	João Bezerra de Rezende = Leg. de Acrescimo (rua) (rua)			"		690	40,00	240.00	1	13	50	Mair Dias				"
89	2158/72	João Bezerra de Rezende = Legalizacão			Resid.		52,08	40,00	2.083,20	1	13	50	"				"
90	75-852/72	Clice Lauto da Silva Lauto = "			"		5945	40,00	2.378,00	1	13	552	"				"
91	4.200/70	Benedito Vergilio de Vasconcelos		Leg. de Acrescimo	Resid.		80,15	40,00	3.210,00	8	2	267	"				"
92	4.200/70	"		Legalizacão	"		80,15	40,00	3.210,00	8	2	267	"				"
93	4.200/70	Benedito Vergilio de Vasconcelos			"												"
94	05-3984-80	MARIA DOLORES GOMES DIAS					6600		9.000,00	4	6	333					ANTONIO SILVA

continua 5 REGISTRO DE IMOVEIS

N.º	DATA	PRASO	VÁLIDA ATÉ	REQ to	VÁLIDA ATÉ	DATA	N.º	VISTORIA		OBSERVAÇÕES
								PROVISÓRIA	DEFINITIVA	
71	8-3-66				Leg. Titulo Precário					OK: Resol. 1708
72	"				"					Resol. 1708
73	"				"					Resol. 1708
74	"				"					Resol. 1708
75	"				"					Resol. 1708
76	13-9-66	20674	22-9-66		Leg.					Resol. 1708
77	3-8-67	33040	7-8-67		"	1967 = 114				" 1970
78	8-8-69	3881	8-8-69		Legalização	1969 = 154				Multa N.º 1820
79	1-12-69	9427	13-1-70		"	1969 327				Multa N.º 4103 (Decreto N.º 41 de 20-11-69)
80	9-12-69				"					Multa N.º 5193 (Decreto N.º 41 de 20-11-69)
81	"				"	1969				
82	"				"	1969				
83	30-1-70	10235	5-2-70	3 anos	30-1-73					Rua Paraguassu
84	17-12-70	23138	15-1-71	Legalizados		1987	12			Decreto de 4/1/69
85	"	23138	15-1-71	"		1987	12			
86	22-6-71	45152	18-6-76	"		1971	25			Licença de demolição pelo proc. 41/389395 guia 41/01052801 em 25/09/14 realia até 25/12/14. Requisito de IPTU n.º 641568-7
87	"	45152	18-6-76	"						Senala 40,15 m de área a demoler regularizada e 17,15 m de área a demoler não regularizada totalizando uma área de demolição de 57,30 m² def. licença de demolição pelo proc. 41/389395 guia 41/01052789 em 25/09/14 realia até 25/12/14. Requisito de IPTU n.º 641569-5
88	19-3-72				Leg. do Acervo Sem efeito (vandum 89)					
89	2-6-72	1339	15/6/72		Legalizado	1972	142			
90	30-11-72	26.620	15/5/75		"	1972	315			
91	09-02-73				Leg. de habitação					
92	09-02-73				Legalizado					
93										
94	23-04-80	60641	26-05-80	30 dias	23/04/89					

ARQUIVADA

VISTORIA

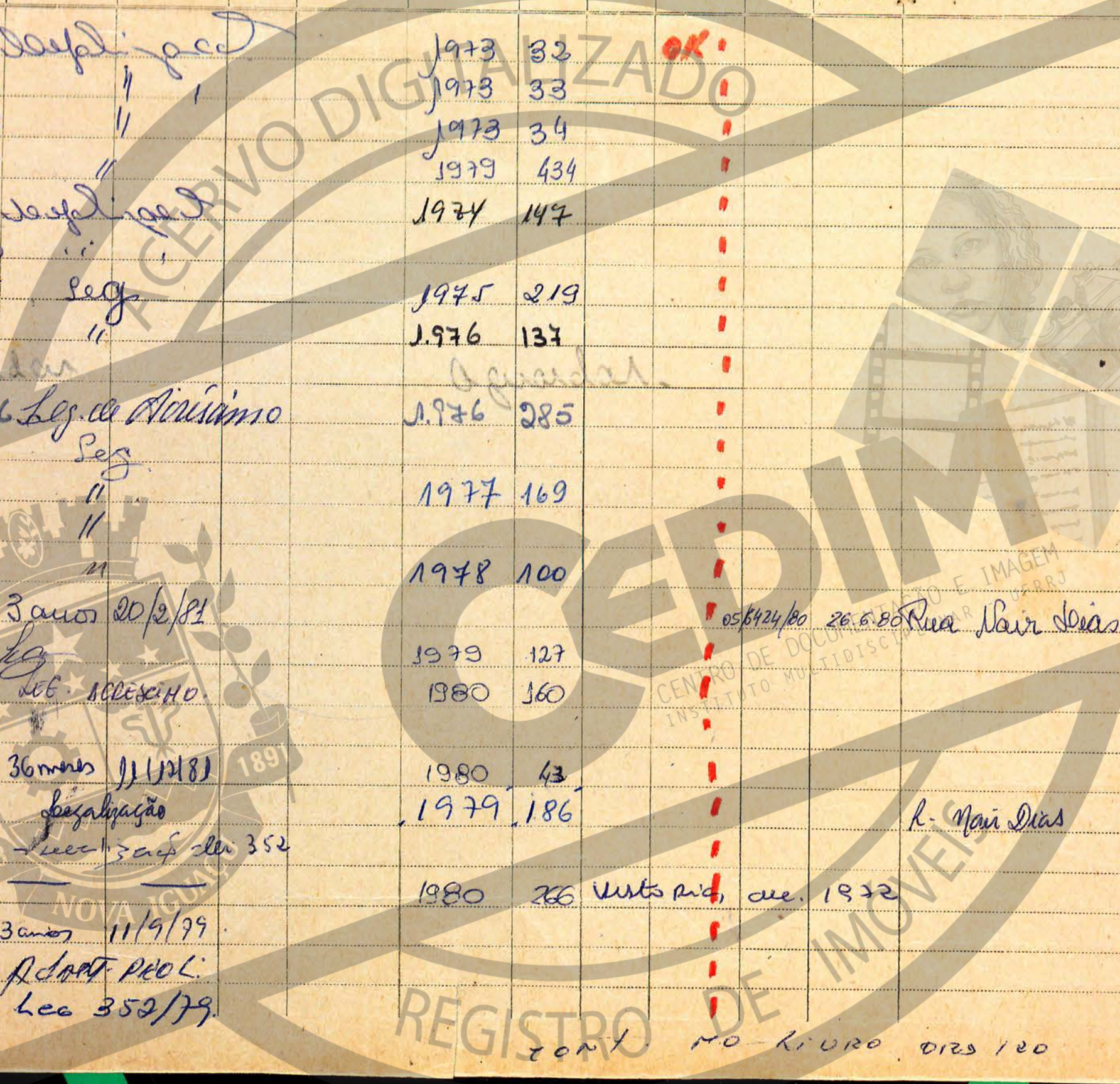
PROVISÓRIA DEFINITIVA

OBSERVAÇÕES

REGISTRO DE IMÓVEIS

N.º DE ORDEM	REQUERIMENTO	NOME PROPRIETÁRIO	CONSTRUTOR	ESPECIF. DA CONSTRUÇÃO	N.º DE PAVIMENTOS	ÁREA COBERTA	VALOR		LOTE		N.º DO PRÉDIO	ANDARME	MARQUISE	RA	TESTADA
							DO M.²	TOTAL	N.º	QUADRA					
95	4.293/73	Antonio Concias Silva	"	Resid.		23,68	80,00	1.890,40	26	18	Rua Antonio Silva				
96	4.294/73	"	"	"		25,68	"	2.054,40	27	26	"			"	
97	4.295/73	"	"	Resid.		11,56	"	924,80	30	72	"			"	
98	21.020/73	Armando Montan de Freitas - Legalizaçao	"	Resid.		29,40	40,00	1.176,00	5	8	COM I Rua Primavera				
99	13.139/74	Raimundo de Souza Braga	"	Resid.		48,73	75,00	5.904,75	4	B	530 Rua Nair Dias				
100	11.248/75	Paulo Bezerra Nunes	Leg.	Resid.		30,53	40,00	1.212,00	4		J3CI Rua Primavera (5/efeti)				
101	11.248/75	Paulo Bezerra Nunes	Leg.	Resid.		30,53	40,00	1.212,00	4		J3CI Rua Primavera				
102	11.82/76	Nice deuto da Silva deuto - Leg.	"	"		30,03		9.009,00	10	5	352 Rua Nair Dias				
103	31.208/75	Jeruz Calvo Soares - Leg.	"	"		69,26	75,00		20		17 Aparto 101 Rua Nair Dias				
104	05/2406/76	Antonio Ferreira Gonçalves - Leg. do Nascimento (Resid.)	"	Resid.		89,87	300,00	26.961,00	248	13	78 Rua Paulo Berguiera				
105	94/77	Narco Gabriel	Leg.	"		71,28		9.384,00	254	1	53 x Rua Nair Dias				
106	05/1732/77	Waldemar Alves	"	Resid.		54,81	300,00	16.443,00	34	18	125 Rua Nair Dias (A. Mauvo)				
107	05/3328/77	Nice deuto da Silva deuto - Legalizaçao	"	"		35,75	190,00	13.843,00	12	5	221 Rua Nair Dias				
108	05.5758	L. Antonio Gonsalves de Costa A.	"	Leg		81,21		39.481,00	8	L	68 " " "				
109	05/966/78	Arinaldo Furtosa de Sant Anna	"	C		55,47		9.000	13	9	20 " " OSO 9,50 AF Lm				
110	05/2152/78	Jdemar Sebastião dos Santos	"	Resid.		35,06		18.500,00	29	14	1639 Raulo de Almeida				
111	0775/78	Paulo Cesar Alves - Leg. dec 1882	"	"		28,07		92.035,00		J3	CF - store 13-A				
112	05/533/78	Paulo Bernardo de Silva	"	"		77,08		38.540,00	10		70				
113	05/109481/78	Freya Estrela de Carioaba	"	Proprieta		68,60	1.100,00	810.188,00	45	-	648 Rua Nair Dias				
	05/220/79	Antonio Cardoso da Silva - Leg. dec 1882	"	Resid.		65,93	902,00	59.468,86	8	B	488 R. Nair Dias				
	05/611/79	Jaquim Neres Pinheiro - Leg. dec 352	"	Resid.		27,00	902	24.354,00	14	2	299 Rua Nair Dias				
	05/9085/79	Francisco Emeirio de Lata	"	Resid.		85,40	902	77.030,80	6	B	74 Rua Nair Dias (A. Mauvo)				
	5/8325/79	Leontina de Lencas da Silva	"	C		66,00	-	9.000,00	6	5	369 " " 0,50 10100				
	79372-75	Pedro FRANCISCO Xavier	"	Resid.		34,00		30.668,00			797				
	413/80	PAULO BAY de Souza	"	"		66,00			10	F	92				

N.º	DATA	N.º	HISTÓRIA		OBSERVAÇÕES		
			PLANTA ARQUIVADA				
			PROVISÓRIA	DEFINITIVA			
REQ.to	VÁLIDA ATÉ	REQ.to	VÁLIDA ATÉ	REQ.to	DESPACHO	REQ.to	DESPACHO
5-373	13365 16-3-73	1973	32	OK			
"	13363 16-3-73	1973	33				
"	13362 16-3-73	1973	34				
8	2/2-74 49233 18/09/79	1979	434				
9	11/1-74 13.573 19-7-74	1974	147				
10	3-7-75						
11	8-7-75 30.143 6-8-75	1975	219				
12	3-6-76 46.173 16/7/76	1976	137				
104	14-9-76 39.191 14/10/76	1976	285				
105	29-9-77						
106	17-5-77 59.083 19-5-77	1977	169				
107	20-9-77						
108	30-01-78 9193 24-2-78	1978	100				
109	28/2/78 9547 02-3-78						
110	20/07/78 49272 20/09/79	1979	127				
111	06-09-78 57.861 07-03-80	1980	160				
112							
113	11/11/78 52654 21/11/79	1980	43				
114	01/02/79 40448 16/3/79	1979	186		R. Mãe Deus		
115	20/03/79						
	05/09/79 54847 03-01-80	1980	266		Vento pda, ave. 1972		
	11/9/79						
	9-79 50577 11/10/79						
80	11/10/79						



05/6/24/80 26.6.80 Rua Mãe Deus

REGISTRO DE IMOVEIS  
CONT. NO RIO DE JANEIRO 0125/20

DISTRITO 104  
 LOCALIDADE N. Iguaçu A. Araujo

PREFEITURA MUNICIPAL DE NOVA IGUAÇU  
 SEMURB - DEPARTAMENTO DE URBANISMO

FICHA N.º 104  
 LOGRADOURO R. NAIR DIAS

N.º DE ORDEM	REQUERIMENTO	NOME		ESPECIF. DA CONSTRUÇÃO	N.º DE PAVIMENTOS	ÁREA COBERTA	VALOR		LOTE		N.º DO PRÉDIO	SOLEIRA	ALINHAMENTO	
		PROPRIETÁRIO	CONSTRUTOR				DO M2	TOTAL	N.º	QUADRA			TESTADA	DATA
95	4.293/73	Antônio Conceição S. Silva		Resid.		23,68	OK.	1.890,40	26	18	Rua Antonio Silva			
96	4.294/73	"	"	"		25,68		2.054,40	27	26	"	"		
97	4.295/73	"	"	Quanto		11,56		924,90	31	42	"	"		
98	21-020/73	Armando Martins de Freitas	a. crese.	Resid.		29,40		1.176,00	5	8	C.I. R. Primavera			
99	13.139/74	Raimundo de Souza Braga		Resid.		78,73		5.904,75	4	B	530 R. Nair Dias			
100	11-348/75	Paulo César Nunes	Legal.	Resid.		30,53		1.212,00	4		1301 R. Primavera s/afito			
101	1-124/75	Paulo César Nunes	Legal.	Resid.		30,53		1.212,00	4		1301 " Primavera			
102	1182/76	Alice Souto da Silva Couto	Legal.			30,03		9.009,00	*10	5	352 R. Nair Dias			
103	21808/75	Jesus Calmo Soares	Legal.			69,26			20		17 apt. 101 R. Nair Dias			
104	05/2406/76	Antônio Teixeira Gonçalves	leg. de a. crese.	Resid.		89,87		26.961,00	248	13	18 R. Paula Bergueira			
105	971/77	Nasco Gad.	Leg.			11,98		21.384,00	214	1	53 R. Nair Dias			
106	05/1732/77	Waldemar Alves	"	Resid.		54,81		16.443,00	317	18	125 R. Nair Araujo			
107	05/3328/77	Alice Souto da Silva Couto	Legal.	"		35,75		13.843,00	10	5	221 R. Nair Dias			
108	05-5458-77	Antônio Gonçalves da Costa	Leg.			81,21		32.481,00	8	L	681 " " "			
109	05/966/78	Arinaldo Feitosa de Sant'Anna		C		55,47		9.000	13	9	20 " " "			
110	05/2452/78	Ademar Sebastião dos Santos		Resid.		35,00		11.500,00	29	14	1639 Bartolomeu Bueno			
111	6115/78	Paulo Cesar Alves	Legal. dec. 1882	"		184,04		92.035,00			13.e. F → atual 13 A			
112	05/5331/78	Paulo Bernardo da Silva	"	"		11,08		38.540,00	10	#	70			
113	05/109-48/78	Gracya Batista de Caipaba		Igreja		686,60		810.188,00	4/5	-	648 R. Nair Dias			
114	05/220/79	Antônio Bardoso da Silva	Legal. dec. 1882	Resid.		65,93		59.468,86	8	B	488 R. " "			
115	05/611/79	Joaquim Nunes Paiva	Leg. l. 352	Resid.		27,00			14	2	299 " " "			
116	05/9085/79	Francisco Medino da Costa		Resid.		85,40		77.030,80	6	B	74 " " "			
117	05-8335/79	Leontina de Lourdes da Silva		C.		66,00		9.000,00	6	5	369 " " "			
118	05/9372/79	Pedro Francisco Xavier		Resid.		34,00		30.668,00			797 " " "			
119	05-4134-80	Paulo Bry de Souza		"		66,00		"	10	F	92 R. Nair Dias			Antonio Silva Mod. 28

continua no Livro ora 120

1 sinôn

N.º DE ORDEM	APROVAÇÃO	GUIA		LICENÇA		PRORROGADA		PLANTA ARQUIVADA		VISTORIA				OBSERVAÇÕES
		N.º	DATA	PRAZO	VÁLIDA ATÉ	REQ.to	VÁLIDA ATÉ	DATA	N.º	REQ.to	DESPACHO	REQ.to	DESPACHO	
95	15-373	13365	16-3-73	Legal.				1973	32					
96	"	13363	16-3-73	"				1973	33					
97	"	13362	16-3-73	"				1973	34					
98	3/1/74	49233	18/09/79	"				1979	434					
99	17/174	13573	19-7-74	Legal.				1974	147					
100	9-7-75	Sem efeito		"										
101	9-7-75	30-143	6-8-75	Legal.				1975	219					
102	3-6-76	46173	16-7-76	"				1976	137					
103		aguardar						aguardar						
104	14-9-76	39191	14/10/76	Legal. de acréscimo				1976	285					
105	29-03-78			Legal										
106	17-5-77	59083	19-5-77	"				1977	169					
107	20-9-77			"										
108	20-01-78	9193	24-2-78	"				1978	100					
109	20/2/78	9547	02-3-78	3 anos	20/2/81									05/6424/80-26-6-80-Rua Charr Dias
110	10/10/78	49072	20-09-79	Legal.				1979	127					
111	06-09-78	57861	07-03-80	Legal. acresc.				1980	160					
112														
113	11-14-78	52654	21/11-79	36 meses	11-12-81			1980	43					
114	01/02-78	40448	16-3-79	Legal.				1979	186					Rua Charr Dias
115	20/03/79			Legal. lei 352										
116	05/09/79	54847	03-01-80	—	—			1980	266	Victoria de c.				1972
117	11-9-79		3 anos		11-9-79									
118	05-09-79	50579	11-10-79											
119	13-05-80	I sente		Legal. 352/79				e continua no livro de 100						

CENTRO DE DOCUMENTAÇÃO E IMAGEM  
INSTITUTO MULTIDISCIPLINAR - UFRRJ

REGISTRO DE IMÓVEIS



DISTRITO

PREFEITURA MUNICIPAL DE NOVA BRASILEIA

FICHA N. 107

LOCALIDADE

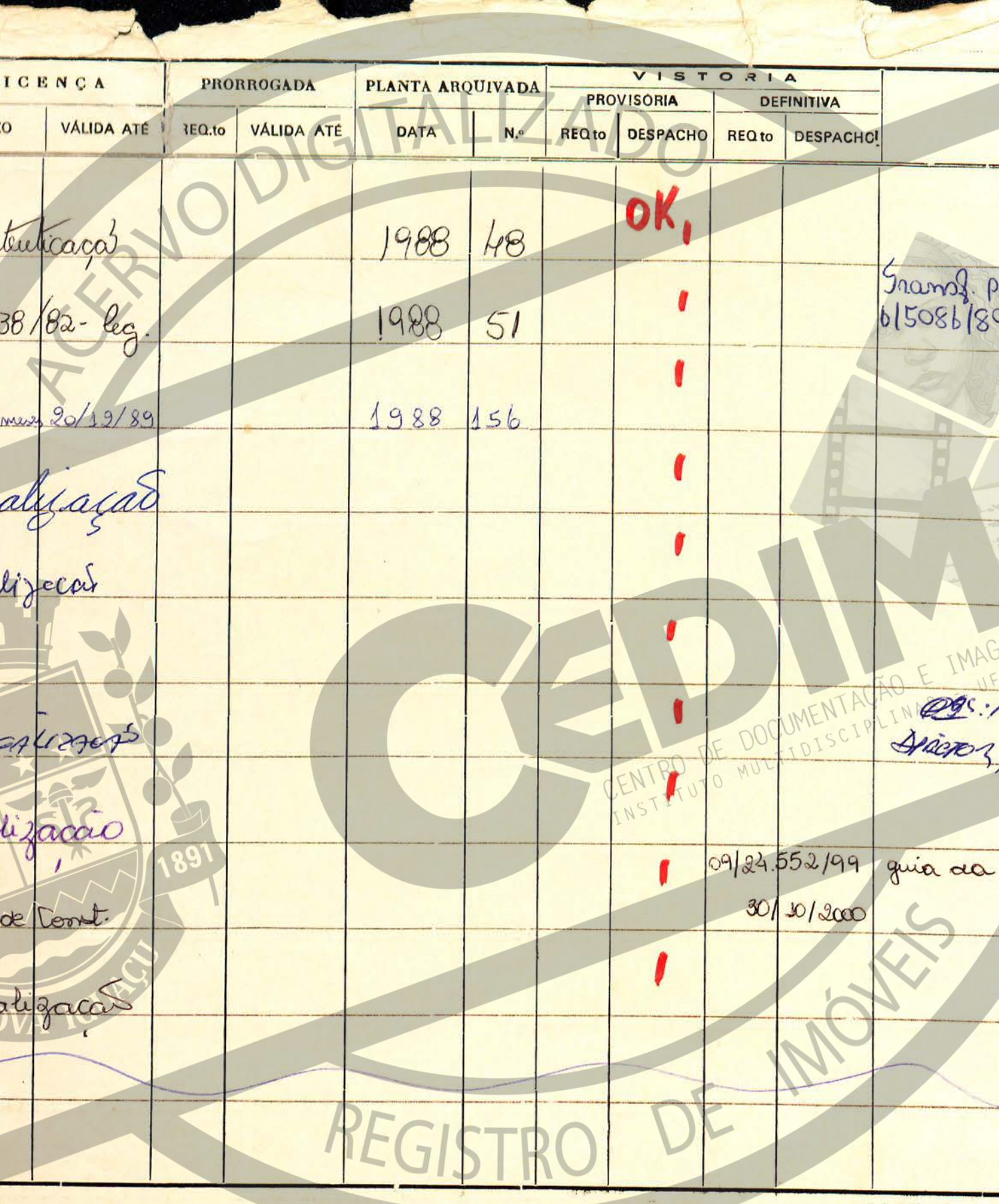
N. Guacu

SEMURB - DEPARTAMENTO DE URBANISMO

LOGRADOURO

N.º DE ORDEM	REQUERIMENTO	NOME		ESPECIF. DA CONSTRUÇÃO	N.º DE PAVIMENTOS	AREA COBERTA	VALOR		LOTE		N.º DO PRÉDIO	SOLEIRA	ALINHAMENTO	
		PROPRIETÁRIO	CONSTRUTOR				DO M2	TOTAL	N.	GUADRA			TESTADA	DATA
142	5/39/88	Maria de Souza				100,00		OK	249A	A	40		R. Paulo Bogueira	
143	5/4965/87	Vasco Gadole		resid		64,34			4	1	210		R. Nair Dias	
144	5/2461/88	Dircen Barbosa		Resid.		903,82			96	5	503		Rua Nair Dias	
145	05/2440/88	Agno Luis		lojas		10000					4 e 6		Rua Paraguaguá	
146	05/2455/78	José Miqueloni Fichto		Res.		47,20			2		36		Rua Primavera	
147	05/2455/78	José Miqueloni Fichto		RES.		34,30			2		36		C.1 RUA PRIMAVERA	
148	10-753/53	MARIA CARMO SILVA		Resid		= 149,77 m <sup>2</sup>			3		33		CASA 02	
149	05-8306/97	Maria Moraes Martins		Resid		55,47 m <sup>2</sup>					137		Paraguassu C. Soares	
150	09/24.552/99	A. T. L		TORRES ESTACAO DE TELECOMUNICACAO		4.425 m <sup>2</sup>			14	03			Paraguacu	N.I
151	05/440/99	Antonio Gonçalves da Costa		resid.		236,28 m <sup>2</sup>			8	1	230		Nair Dias	
152	" " " "	" " " "		loja		16,87 m <sup>2</sup>			8	1	230		" "	" "
153														

N.º DE ORDEM	APROVAÇÃO	GUIA		LICENÇA		PRORROGADA		PLANTA ARQUIVADA		VISTORIA				OBSERVAÇÕES
		N.º	DATA	PRAZO	VÁLIDA ATÉ	REQ.to	VÁLIDA ATÉ	DATA	N.º	PROVISORIA		DEFINITIVA		
										REQ.to	DESPACHO	REQ.to	DESPACHO	
142	18/2/88	50053	31/2/88		Autenticação			1988	48		OK,			
143	30/12/87	51701	26/2/88		lei 638/82 - leg.			1988	51		-			Transf. p/ José Tejo matos conf. o proc. 615086/89 guia 72.623/89.
144	20/6/88	59447	30/6/88	2 meses e 6 meses	20/3/89			1988	156		-			
145	05/06/88	60213/88			Legalização						-			
146	10/07/78	49274	20/07/78		Legalização						-			
147	10/07/78	49274	20/07/78		11						-			
148	20/10/97				Herói ex-offício Legalização						-			Ass: Armando com Auto 427190 do 82 Micro 3 do D.G.U. em 20/10/97. J.P.
149	12/12/97	980043/98 9968628 5000	26-10-98		Legalização (2 meses)						-	09/24.552/99		guia da Just. 00443268000 27/10/2000
150	16/09/99	06326 83	30/12/99		lic. de Const.						-	30/30/2000		
151	28/9/99		5/06/00		Legalização						-			
152														
153														




CENTRO DE DOCUMENTAÇÃO E IMAGEM  
INSTITUTO MULTIDISCIPLINAR DE REGISTRO

DISTRITO .....  
 LOCALIDADE Nova Iguaçu e Andrade do Alago

PREFEITURA DA CIDADE DE NOVA IGUAÇU  
 SEMURB — DEPARTAMENTO DE URBANISMO


LOGRADOURO R. Nair  
 FICHA Nº 307

N.º de Ordem	REQUERIMENTO	NOME		Especif. da Construção	N.º de Pavimentos	Área Coberta do M2	VALOR		LOTE		N.º do Prédio	Soleira	ALINHAMENTO	
		PROPRIETARIO	CONSTRUTOR				TOTAL	N.º	Quadrc	TESTADA			DATA	
153	02/12/28.490	Paulo Roberto Alves de Castro		resid.		52,28 m <sup>2</sup>	área total de	236	14	65				Nair
154	"	"	"	"	"	52,28 m <sup>2</sup>	const. 627,36 m <sup>2</sup>	"	"	75				"
155	"	"	"	"	"	52,28 m <sup>2</sup>	valores por metro quadrado	"	"	95				"
156	"	"	"	"	"	52,28 m <sup>2</sup>	unidade	"	"	105				"
157	"	"	"	"	"	52,28 m <sup>2</sup>	Érica Maria de Souza	"	"	85	1/2			"
158	"	"	"	"	"	52,28 m <sup>2</sup>	"	"	"	85	1/4			"
159	"	"	"	"	"	52,28 m <sup>2</sup>	"	"	"	85	1/6			"
160	"	"	"	"	"	52,28 m <sup>2</sup>	"	"	"	85	1/8			"
161	"	"	"	"	"	52,28 m <sup>2</sup>	"	"	"	85	1/2			"
162	"	"	"	"	"	52,28 m <sup>2</sup>	"	"	"	85	1/3			"
163	"	"	"	"	"	52,28 m <sup>2</sup>	"	"	"	85	1/5			"
164	"	"	"	"	"	52,28 m <sup>2</sup>	"	"	"	85	1/4			"
165	02/12/30.486	Jeda Cristina Silva de Almeida Lima		resid.		345,67 m <sup>2</sup>		-	-	68				R. Paraguassu e Soares
166	03/12/28.711	Paulo Roberto Alves de Castro e Anselmo Nazareth		v. a. unidades autônomas		627,36 m <sup>2</sup>		235	17					visão rua Nair



ACERVO DIGITALIZADO  
 CENTRO DE DOCUMENTAÇÃO E IMAGEM UFRRJ  
 INSTITUTO MULTIDISCIPLINAR DE REGISTRO DE IMÓVEIS

N.º de Ordem	Aprovação	GUIA		LICENÇA		PRORROGADA		PLANTA ARQUIVADA		VISTORIA				OBSERVAÇÕES
		N.º	Data	Prazo	Válida Até	REQ.º	Válida Até	Data	N.º	PROVISÓRIA		DEFINITIVA		
										REQ.º	Despacho	REQ.º	Despacho	
153	12.02.2003										02/12/28.490	28.04.2003	Reg. 00680095	
154	"										"	"	Reg. 00680050	
155	"										02/12/28.490	18/07/2003	Reg. nº 95 00683071	
156	"										02/12/28.490	24.09.03	Reg.	
157	"										"	"	" 00685107	
158	"										"	"	" 00686406	
159	"										"	"	" 00685110	
160	"										"	"	" 00685105	
161	"										02/12/28.490	38.11.03	Reg. 00686348	
162	"										"	"	Reg. 00686347	
163	"										"	"	Reg. 00686346	
164	"	03330									"	"	Reg. 00686346	
165	18.3.2003	400000	28.2.03										Par. Total. 153.99 m <sup>2</sup> 1º Par. 153.99 m <sup>2</sup> 2º Par. 37.69 m <sup>2</sup> Rua atual fauol Parqueira Reg. 00659449	
166	06/01/04	isento											12 unidades residenciais área total 627,36 m <sup>2</sup>	



ACERVO DIGITALIZADO

REGISTRO DE IMÓVEIS


CENTRO DE DOCUMENTAÇÃO  
INSTITUTO MULTIDISCIPLINAR DE IMAGEM E IMAGEM UFRRJ

TRITO .....  
 LOCALIDADE Nova Sequencia / Arraial de Axaufo

PREFEITURA DA CIDADE DE NOVA IGUAÇU  
 SEMURB — DEPARTAMENTO DE URBANISMO

FICHA N.º 109  
 LOGRADOURO R. Nair

N.º de ordem	REQUERIMENTO	NOME		Especif. da Construção	N.º de Pavimentos	Área coberta	VALOR		LOTE		N.º do Prédio	Soleira	ALINHAMENTO	
		PROPRIETÁRIO	CONSTRUTOR				do M2	TOTAL	N.º	Quadro			TESTADA	DATA
167	0312/28.41	Paulo Roberto Alves de Castro	Aracelis Nazareth	resid.		52,28 m <sup>2</sup>	166	235	17	45	R: Paulo Conceição (ant R)	R: Nair		
168	"	"	"	"		52,28 m <sup>2</sup>		"	"	55	"	"		
169	"	"	"	"		52,28 m <sup>2</sup>		"	"	35 9/2	"	"		
170	"	"	"	"		52,28 m <sup>2</sup>		"	"	35 9/4	"	"		
171	"	"	"	"		52,28 m <sup>2</sup>		"	"	35 9/6	"	"		
172	"	"	"	"		52,28 m <sup>2</sup>		"	"	35 9/8	"	"		
173	"	"	"	"		52,28 m <sup>2</sup>		"	"	35 9/3	"	"		
174	"	"	"	"		52,28 m <sup>2</sup>		"	"	35 9/3	"	"		
175	"	"	"	"		52,28 m <sup>2</sup>		"	"	35 9/5	"	"		
176	"	"	"	"		52,28 m <sup>2</sup>		"	"	35 9/7	"	"		
177	"	"	"	"		52,28 m <sup>2</sup>		"	"	15	"	"		
178	"	"	"	"		52,28 m <sup>2</sup>		"	"	25	"	"	R: Paraguaçu	
179	04/06/34.997	Isabel de Oliveira	Socora de Fátima			334,98 m <sup>2</sup>				45	1st 304			



PREGISTRO DE IMÓVEIS

CENTRO DE DOCUMENTAÇÃO E IMAGEM  
 INSTITUTO MULTIDISCIPLINAR UFRRJ




MUNICÍPIO ..... Nova Iguaçu .....  
 LOCALIDADE .....

PREFEITURA DA CIDADE DE NOVA IGUAÇU  
 SEMURB — DEPARTAMENTO DE URBANISMO

LOGRADOURO ..... R. Raio .....  
 FICHA N.º ..... 301 .....


N.º de ordem	REQUERIMENTO	NOME		Especif. da Construção	N.º de Pavimentos	Área coberta	VALOR		LOTE		N.º do Prédio	Soleira	ALINHAMENTO	
		PROPRIETÁRIO	CONSTRUTOR				do M2	TOTAL	N.º	Quadro			TESTADA	DATA
180	02/02/16.884	Paulo Roberto Alves de Castro		Resid.		62,36 m <sup>2</sup>	Valor 381	232	34	115/1		B. Raio / (Quil. de Sombrio)		
181	02/02/16.884	Paulo Roberto Alves de Castro e S/M e Outros		"		52,28 m <sup>2</sup>		234	34	115/2		Paulo Coqueiro		
182	"	"	"	"	"	52,28 m <sup>2</sup>		"	"	115/3		"	"	"
183	"	"	"	"	"	52,28 m <sup>2</sup>		"	"	115/3		"	"	"
184	"	"	"	"	"	52,28 m <sup>2</sup>		"	"	115/4		"	"	"
185	"	"	"	"	"	62,28 m <sup>2</sup>		"	"	115/5		"	"	"
186	"	"	"	"	"	52,28 m <sup>2</sup>		"	"	115/6		"	"	"
187	01/02/16.884	Paulo Roberto Alves de Castro e S/M e Outros		Resid.		52,28 m <sup>2</sup>		235	14	235		B. Samuel de Castro Rocha (Quil. de Sombrio) esquina B. Raio		
188	"	"	"	"	"	52,28 m <sup>2</sup>		"	"	245		"	"	"
189	"	"	"	"	"	52,28 m <sup>2</sup>		"	"	255		"	"	"
190	"	"	"	"	"	52,28 m <sup>2</sup>		"	"	265		"	"	"
191	"	"	"	"	"	52,28 m <sup>2</sup>		"	"	275		"	"	"
192	"	"	"	"	"	52,28 m <sup>2</sup>		"	"	285		"	"	"



REGISTRO DE IMÓVEIS

CENTRO DE DOCUMENTAÇÃO E IMAGEM UFRJ INSTITUTO MULTIDISCIPLINAR

N.º de ordem	Aprovação	GUIA		LICENÇA		PRORROGADA		PLANTA ARQUIVADA		VISTORIA				Observações
		N.º	Data	Prazo	Válida até	REQ.º	Válida até	Data	N.º	PROVISÓRIA		DEFINITIVA		
										REQ.º	Despacho	REQ.º	Despacho	
180	16.8.04	043743										04/07/06.884		
181	15.10.04	33000	8.10.04									15.10.2004		São 12 unid. a ser construídas
182	"	"	"	"	"	"	"	"	"	"	"	04/07/06.884		
183	"	"	"	"	"	"	"	"	"	"	"			
184	"	"	"	"	"	"	"	"	"	"	"			
185	"	"	"	"	"	"	"	"	"	"	"			
186	"	0489839	"	"	"	"	"	"	"	"	"			
187	21.10.04	3000	17.10.04											
188														
189														
190														
191														
192														



CENTRO DE DOCUMENTAÇÃO E IMAGEM  
INSTITUTO DE HISTÓRIA E GEOGRAFIA  
DISCIPLINA DE HISTÓRIA  
NAR - UFRRJ

REGISTRO DE IMÓVEIS




DISTRITO .....  
 LOCALIDADE ..... *Nova Squash* .....

PREFEITURA DA CIDADE DE NOVA IGUAÇU  
 SEMURB — DEPARTAMENTO DE URBANISMO

FICHA N.º ..... *307* .....  
 LOGRADOURO ..... *R. Nair* .....

N.º de ordem	REQUERIMENTO	NOME		Especif. da Construção	N.º de Pavimentos	Área coberta do L2	VALOR		LOTE		N.º do Prédio	Soleira	ALINHAMENTO	
		PROPRIETÁRIO	CONSTRUTOR				TOTAL	N.º	Quadro	TESTADA			DATA	
193	02103107703	<i>Carlos Henrique de Assis Netto e Anderson de Fátima</i>		<i>resid.</i>		<i>65,47 m<sup>2</sup></i>			<i>20</i>	<i>1</i>	<i>20</i>	<i>R. Nair</i>		
194	<i>m</i>	<i>n</i>	<i>n</i>	<i>resid.</i>		<i>65,47 m<sup>2</sup></i>			<i>20</i>	<i>1</i>	<i>2091</i>	<i>n</i>	<i>n</i>	
195	05107135992	<i>Família Dias de Nova</i>		<i>resid.</i>		<i>196,34 m<sup>2</sup></i>			<i>35</i>	<i>09</i>	<i>391</i>	<i>n</i>	<i>n</i>	
196	20081047116	<i>Generaldo da Silva</i>		<i>resid.</i>		<i>48,00 m<sup>2</sup></i>					<i>99</i>	<i>R. Nair Dias</i>		
197	<i>u</i>	<i>u</i>	<i>u</i>	<i>u</i>		<i>159,40 m<sup>2</sup></i>					<i>99</i>	<i>casas 2 fundos</i>	<i>L. Nair Dias</i>	
198	2008/004184	<i>Isailda Maria de Conceição</i>		<i>Prédio</i>		<i>69,64 m<sup>2</sup></i>			<i>40</i>	<i>05</i>	<i>581</i>	<i>Rua Nair Dias</i>		



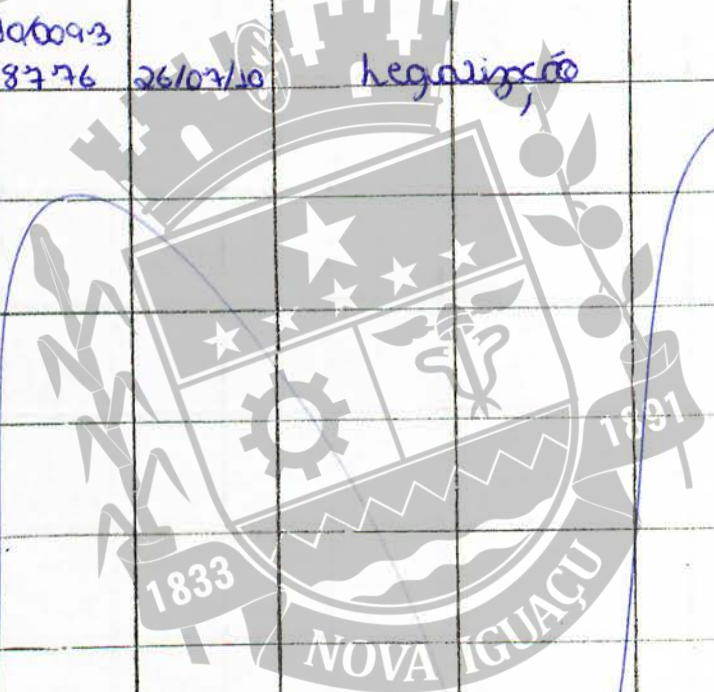
CENTRO DE DOCUMENTAÇÃO E IMAGEM  
 INSTITUTO MULTIDISCIPLINAR DE REGISTRO

REGISTRO DE IMÓVEIS

N.º do ordem	Aprovação	GUIA		LICENÇA		PRORROGADA		PLANTA ARQUIVADA		VISTORIA				Observações
		N.º	Data	Prazo	Válida até	REQ.º	Válida até	Data	N.º	REQ.º	Despacho	REQ.º	Despacho	
193	10.03.2005	043713	23.12.04											
194	n	043713	23.12.04											
195	11.10.2005	0070	05.10.05											
196	—	—	—											
197	02/04/08	—	—											Nota: conforme proc. 2006/047336 matrícula n.º 31.441 ficha 03 do Registro de Imóveis da 02/04/08.
198	02/06/12	106093 8776	26/07/10											

Legalização

Sita a mudança de numeração de 99 para 99 casa 1 e de 99 para 99 casa 2, com base na vistoria técnica no local pelo Eng.º Civil Marcos Castells Samois pelo proc. 2013/002420.



CENTRO DE DOCUMENTAÇÃO E IMAGEM  
INSTITUTO MULTIDISCIPLINAR  
UFRRJ

REGISTRO DE IMÓVEIS

DISTRITO NOVA IGUAÇU

PREFEITURA DA CIDADE DE NOVA IGUAÇU

FICHA Nº 107

LOCALIDADE .....

SEMUHAM

LOGRADOURO Rua Mãe Dias

Nº da Ordem	REQUERIMENTO	NOME PROPRIETÁRIO	Especif. da Construção	Nº de Pavimentos	ÁREA COBERTA	LOTE		Nº do Prédio	RUA
						Nº	Quadra		
199	061283387	Sócio Aluando de Paula Braga	Resid.	<sup>100</sup> 100m.70	60,00m <sup>2</sup>	28	05	513	Rua Mãe Dias
200	151081248	Daniel Alves Camargos e Outros	Resid.	-	41,84m <sup>2</sup>	09	"H"	51m <sup>2</sup>	Rua Mãe Dias
201	151080984	Maria Construções e Imp Imob Ltda-me	Resid.	-	75,44m <sup>2</sup>			142	Rua Paraguassú
202	"	" " " " " " " "	"	-	57,69m <sup>2</sup>			148c/1	" "
203	"	" " " " " " " "	"	-	56,83m <sup>2</sup>			148c/2	" "
204	"	" " " " " " " "	"	-	57,69m <sup>2</sup>			148c/3	" "
205	151080984	Maria Construções e Imp Imob Ltda-me	Resid.	-	78,68m <sup>2</sup>			154	Rua Paraguassú
206	131261545	Expólio de José Batista	Resid.	-	50,71m <sup>2</sup>	16	05	419c/1	Rua Mãe Dias
207	131261545	Expólio de José Batista	Resid.	-	113,76m <sup>2</sup>	16	05	419c/2	Rua Mãe Dias
208	151088889	Daniel Alves Camargos e Outros	Resid.	-	68,27m <sup>2</sup>	09	"H"	117	Rua Mãe Dias
209	"	" " " " " " " "	"	-	65,22m <sup>2</sup>	09	"H"	121c/1	" " "
210	"	" " " " " " " "	"	-	64,10m <sup>2</sup>	09	"H"	121c/2	" " "
211	151088889	Daniel Alves Camargos e Outros	Resid.	-	62,51m <sup>2</sup>	09	"H"	121c/3	Rua Mãe Dias

Nº da Ordem	Aprovação	GUIA		LICENÇA		PRORROGADA		VISTORIA				OBSERVAÇÕES		
		Nº	Data	Prazo	Valida até	Reqº.	Valida até	PROVISÓRIA		DEFINITIVA				
								Reqº.	Despacho	Reqº.	Despacho			
199	22/10/07	Isento	22/10/07	12 meses	22/10/08									
200	28/07/15	15/007945	28/07/15	6 meses	28/01/16									Foi demolido pelo proc 07/283387 em 12/06/08 Foi demolido; demolição de imóvel não legalizado pelo proc 15/081248 em 10/08/15 Registro 643987-0
201	25/11/15	15/00898	25/11/15											
202	"	"	"											
203	"	"	"											
204	"	"	"											
205	25/11/15	15/00898	25/11/15											
206	10/04/14	14/005511	10/04/14											
207	10/04/14	14/005511	10/04/14											
208	09/03/16	16/006001	09/03/16											
209	"	16/006001	"											
210	"	16/006002	"											
211	09/03/16	16/006002	09/03/16											

Legalização

Legalização

Demolição de imóvel não legalizado

CENTRO DE DOCUMENTAÇÃO E IMAGEM  
INSTITUTO MULTIDISCIPLINAR - UFRRJ

REGISTRO DE IMÓVEIS

NOVA IGUAY

1891

1833

Registro 716411-1

716412-2

ACERVO DIGITALIZADO



**CEDIM**  
CENTRO DE DOCUMENTAÇÃO E IMAGEM  
INSTITUTO MULTIDISCIPLINAR - UFRRJ



REGISTRO DE IMÓVEIS