

<b>FICHA DE META DADOS – CEDIM 2018/1</b>	
<b>Nome da Pasta</b>	Ficha nº 111- Registro de Imóveis de Nova Iguaçu
<b>Autor/Instituição</b>	Subsecretaria de Urbanismo/ Secretaria Municipal de Infraestrutura da Prefeitura da Cidade de Nova Iguaçu-SEMIF/PCNI
<b>Número de Documentos</b>	38
<b>Quantidade e tipo de documentação</b>	38 Fichas
<b>Dia/ Mês/Ano</b>	Da década de 1940 a 2010
<b>Formato</b>	A3
<b>Resumo</b>	<p>A coleção reúne registros de imóveis situados no município de Nova Iguaçu a partir do ano de 1946. O acervo encontra-se depositado junto a Subsecretaria de Urbanismo/ Secretaria Municipal de Infraestrutura da Prefeitura da Cidade de Nova Iguaçu-SEMIF/PCNI. Disposta em fichas, a documentação compreende dados imobiliários como nome do proprietário, especificações técnicas, valor do imóvel e endereço. Dentre os lançamentos digitalizados alguns citam dados de construções como Shoppings, Hospitais, Escolas, Centros Comerciais e etc. As fontes são manuscritas e encontram-se em boas condições, contudo algumas destas fichas, devido ao constante manuseio, estão com as bordas deterioradas, o que dificulta a leitura de que a consultar. Esta documentação, enfim, representa mais um capítulo na história da expansão imobiliária deste município.</p>



MINISTÉRIO DA EDUCAÇÃO  
UNIVERSIDADE FEDERAL RURAL DO RIO DE JANEIRO  
**INSTITUTO MULTIDISCIPLINAR – CAMPUS NOVA IGUAÇU**  
CENTRO DE DOCUMENTAÇÃO E IMAGEM



<b>Palavras-Chave</b>	Proprietário; Construtor; Logradouro; Nova Iguaçu
<b>Notas explicativas</b>	***





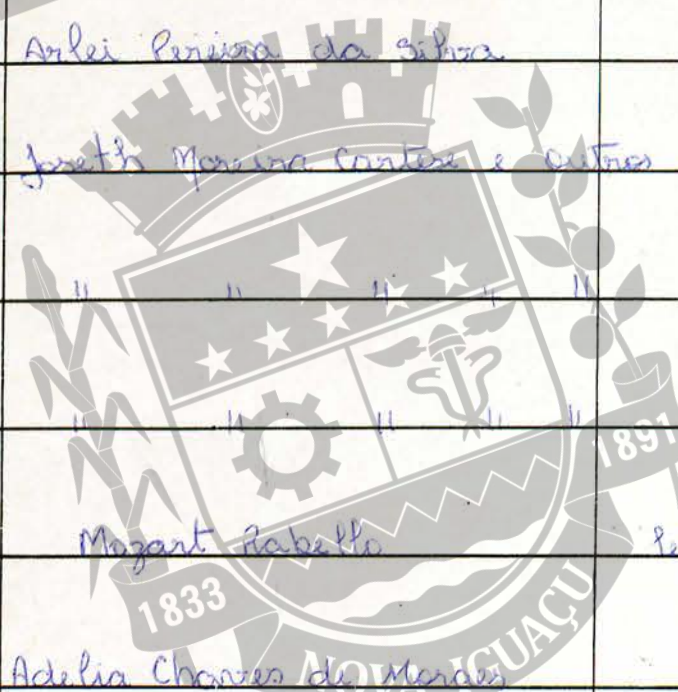
DISTRITO \_\_\_\_\_  
 LOCALIDADE N. Iguaçu

PREFEITURA MUNICIPAL DE NOVA IGUAÇU  
 SEMURB - DEPARTAMENTO DE URBANISMO

FICHA N.º 111

LOGRADOURO Dama Batista


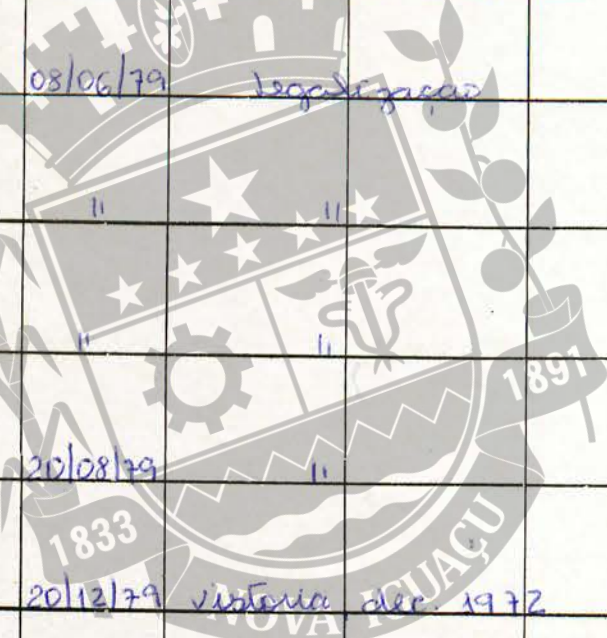
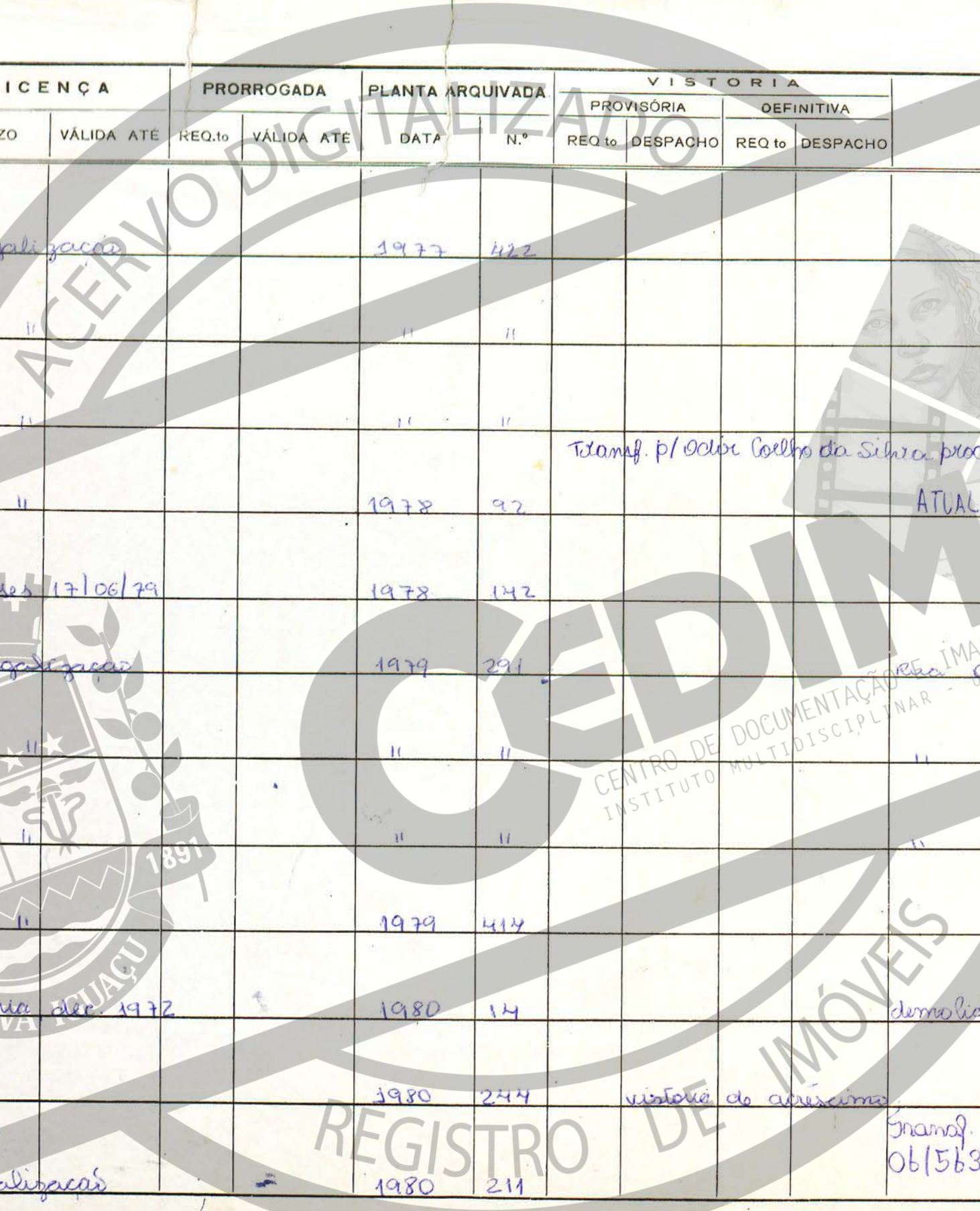
N.º DE ORDEM	REQUERIMENTO	NOME		ESPECIF. DA CONSTRUÇÃO	N.º DE PAVIMENTOS	ÁREA COBERTA	VALOR		LOTE		N.º DO PRÉDIO	SOLEIRA	ALINHAMENTO	
		PROPRIETÁRIO	CONSTRUTOR				DO M2	TOTAL	N.º	GUA-DRA			TESTADA	DATA
166	05/3074/77	João Baptista da Silva	legalização	resid		32,50					302 e VII		R. Dama Batista	
167	"	"	"	"	"	32,50					102 d IV		"	"
168	"	"	"	"	"	55,25					102 d VII		"	"
169	05/4096/77	Flora Ferreira Duarte	leg. de acção	"		106,71				17	80		Rua do Palácio	
		<p>resid 50 e 261          Foi demolido pelo proc. 14/394603, sendo 106,71 m<sup>2</sup> legalizados e 39,54 m<sup>2</sup> não legalizados. Totalizando 146,25 m<sup>2</sup> de área demolida.          Registo 548791-9          Guia: 14/01258379 em 10/2/15          VER OBS.</p>												
170	05/1373/78	Anlei Pereira da Silva		resid		140,00				21	131		"	"
171	05/14852/78	Joetta Moreira Santos e Outros	leg. dec. 1882	resid		45,00					74		Rua Dama Batista	
172	"	"	"	"	"	42,85				10	74		"	"
173	"	"	"	"	"	35,00				50	74		"	"
174	05/2562/78	Mozart Rabella	leg. dec. 1882	"		91,20				8	54 e II		"	"
175	05/11450/79	Adelia Chaves de Mendes		"		43,56				405	405		"	"
176	05/13455/79	Agostinho Carneiro de Figueiredo	leg. dec. 1882	"		20,00					149		"	"
		(Obs. Obs.)												
177	05/12725/78	Emmanuelina Lucinda dos Reis		resid		34,74				7	17	1507	"	"



DOCUMENTAÇÃO E IMAGEM  
 MULTIDISCIPLINAR - 05/2003  
 CENTRO INSTITUTO

(CANCELADO VER ORDENS 232 E 233)

N.º DE ORDEM	APROVAÇÃO	GUIA		LICENÇA		PRORROGADA		PLANTA ARQUIVADA		VISTORIA				OBSERVAÇÕES
		N.º	DATA	PRAZO	VÁLIDA ATÉ	REQ.to	VÁLIDA ATÉ	DATA	N.º	PROVISÓRIA		DEFINITIVA		
										REQ.to	DESPACHO	REQ.to	DESPACHO	
166	27/09/77	30246	31/10/77					1977	422					
167	"	"	"					"	"					
168	"	"	"					"	"					
169	03/10/77	15523	26/12/77					1978	92					Transf. p/ Octavio Coelho da Silva. proc. 14/1394603 em: 10/02/145 ATUAL - DR. JOÃO VICTOR BRUNO
170	17/03/78	19299	21/03/78	15 meses				1978	142					" "
171	09/02/79	44386	08/06/79					1979	291					IMAGEM Rafael Batista
172	"	"	"					"	"					" "
173	"	"	"					"	"					" "
174	20/02/79	47717	20/08/79					1979	414					
175	05/12/79	54359	20/12/79					1980	14					demolido pelo proc. 5/6620/80 - guia 70-077/80
176	13/02/80	58329	25/03/80					1980	244					vistoria de arrendamento
177	08/03/80	81098	10/10/80					1980	211					Transf. p/ Lúcia Barbosa Florença conf. o proc. 06/56381/90 - guia 95681/91



DISTRITO

PREFEITURA MUNICIPAL

NOVA IGUAÇU

FICHA N.º 114


LOCALIDADE NOVA IGUAÇU

SEMURB - DEPARTAMENTO DE URBANISMO

LOGRADOURO P. Pelotão

N.º DE ORDEM	REQUERIMENTO	NOME		ESPECIF. DA CONSTRUÇÃO	N.º DE PAVIMENTOS	ÁREA COBERTA	VALOR		LOTE		N.º DO PRÉDIO	SOLEIRA	ALINHAMENTO	
		PROPRIETÁRIO	CONSTRUTOR				DO M2	TOTAL	N.º	QUADRA			RA	TESTADA
48	2915/58	Alfredo do Carmo Pires		C+		49,80			11		121			
49	3358/58	Messias Teixeira de Barros		B+		39,98			14	2	161			
50	6510/58	Clay Ferreira Duarte	Geor.	Resid.		29,40			17		80/1	R. Pelotão		
51	7653/58	Heitor Julião Simões e Outros	Caralada a precatória	C		55,47			14	A	380			
52	8961/58	Darcy de Souza		C		55,47			25	H	973	R. Darras Batista		atual 838
53	7776/58	Bernardino Bontinho Correia	Geor.	Resid.		45,00			17		44	P. Pelotão		
54	13058/58	Manuel da Silva Vidal	"	"							91			
55	"	"	"	"							95			
56	"	"	"	"							99			
57	11711/58	Adalberto Gomes de Menezes		C		55,47			6	B	36			
58	16188/58	Antonieta Maria de Souza	Geor.	Resid.		548,00		Dez ficha 164 01.01.88	12 13		221 52	R. Darras Batista R. Cabralia		
59	7274/59	Francisca Ferreira de Lima	Adaptações Pudicaria	"					6	18	959			
60	8130/59	Nevaldo Cavalcante Moreira		B+							21	H	902	atual 808

N.º DE ORDEM	APROVAÇÃO	GUIA		LICENÇA		PRORROGAÇÃO		PLANTA ARQUIVADA		VISTORIA				OBSERVAÇÕES
		N.º	DATA	PRAZO	VÁLIDA ATÉ	REQ.to	VÁLIDA ATÉ	DATA	N.º	PROVISORIA		DEFINITIVA		
										REQ.to	DESPACHO	REQ.to	DESPACHO	
48	13-03-58	Pg. pelo	13-03-58	3 anos	13-03-61									P. Pereira
49	31-03-58	4	31-03-58	2 anos	31-03-60									R. Damas Batista
50	02-08-58			Regularização				Transf. p/ Odine Collier da Silva proc. 14/394503 em 10/02/15.						Resol. 630 de 20-04-58
51	04-07-58	Pg. pelo	04-07-58	3 anos	04-07-61									R. Damas Batista
52	10-07-58	"	10-07-58	"	10-07-61									Retificado o nº conforme a proc. nº 12374/65
53	21-07-58	6592	24-07-58	Regularização										Resol. 630 de 20-04-58
54	30-10-58	9792	13-11-58	"										"
55	"	"	"	"										"
56	"	"	"	"										"
57	03-12-58	Pg. pelo	03-12-58	3 anos	03-12-61									Trav. Damas Batista
58	07-01-59	"	09-01-59	Regularização				1959 11						Resol. 630 de 20-04-58
59	18-06-59	3721	07-07-59	Adaptação predetorica										
60	01-09-59	5203	03-09-59	2 anos	01-09-66									Retificado o nº 902, atual 808 cont. o D. Damas Batista proc. 17640161





DISTRITO

PREFEITURA MUNICIPAL DE NOVA IGUAÇU

FICHA N.º 111

LOCALIDADE

Nova Iguaçu

SEMURB - DEPARTAMENTO DE URBANISMO

LOGRADOURO Damas Batista


N.º DE ORDEM	REQUERIMENTO	NOME		ESPECIF. DA CONSTRUÇÃO	N.º DE PAVIMENTOS	AREA COBERTA	VALOR		LOTE		N.º DO PRÉDIO	SOLEIRA	ALINHAMENTO	
		PROPRIETÁRIO	CONSTRUTOR				DO M2	TOTAL	N.º	QUADRA			TESTADA	DATA
190	5/417/83	Omir Rosa de Andrade		resid.		61,26			22	-	138	Rua Pelotão		
191	5/6611/84	Geraldo Bruno Filho		"		233,30			5	-	69	"		
192	05/5579/85	Construção Urbanizadora e Pavimentação Sema Ltda		loja		28,62			4	B	10	Trav. Damas Batista		
193	"	"	"	aptº		49,00			4	B	12 aptº 101	"	"	"
194	"	"	"	"		55,00			4	B	12 aptº 102	"	"	"
195	"	"	"	"		49,00			4	B	12 aptº 103	"	"	"
196	"	"	"	"		55,00			4	B	12 aptº 104	"	"	"
197	"	"	"	"		49,00	cada		4	B	12 aptº 201 e 301	"	"	"
198	"	"	"	"		55,00	cada		4	B	12 aptº 202 e 302	"	"	"
199	"	"	"	"		49,00	cada		4	B	12 aptº 203 e 303	"	"	"
200	"	"	"	"		55,00	cada		4	B	12 aptº 204 e 304	"	"	"
201	"	"	"	garagem e portaria		78,91			4	B	12	"	"	"
202	06/31196/95	Antonio Loufpa		resid.		89,45 m²			5	B	495	22	P.	"

ver ficha 85 od. 648 e 649

Area Total 1.007,10 m²

(ver ordem n.º 48)

Atualm.º




NOVA IGUAÇU

REGISTRO

CENTRO DE DOCUMENTAÇÃO E IMAGEM DO INSTITUTO MULTIDISCIPLINAR - UFRRJ

N.º DE ORDEM	APROVAÇÃO	GUIA		LICENÇA		PRORRÓGADA		PLANTA ARQUIVADA		VISTORIA				OBSERVAÇÕES
		N.º	DATA	PRAZO	VÁLIDA ATÉ	REQto	VÁLIDA ATÉ	DATA	N.	PROVISORIA		DEFINITIVA		
										REQto	DESPACHO	REQto	DESPACHO	
190	24-07-84	19424	21-09-84	12 meses	24-07-85			1984	554					
191	06-08-84	19094	20-09-84	13 meses	06-02-86			1984	598					
192	16-07-85	8948	17-07-85	12 meses	16-01-89			1985	318					
193	n	li	u	u	n			u	u					
194	u	u	u	u	n			u	u					
195	u	u	u	u	n			u	u					
196	u	u	u	u	u			u	u					Obs.: vistoriado apto 104 em 13-02-89 através do proc. 06/343/89
197	u	u	u	u	u			u	u					
198	u	u	u	u	u			u	u					Obs.: vistoriado o apto 202 em 13-02-89 através do proc. 06/343/89
199	u	u	u	u	u			u	u					
200	u	u	u	u	u			u	u					
201	u	u	u	u	u			u	u					
202	12-09-95	51561	18-9-95	Regularização	Activo. Lei 1507/89									



CENTRO DE DOCUMENTAÇÃO E IMAGEM INSTITUTO MULTIDISCIPLINAR DE REGISTRO DE IMÓVEIS

ARQUIVO DIGITALIZADO

REGISTRO DE IMÓVEIS

DISTRITO

LOCALIDADE

N. Iguaçu

PREFEITURA MUNICIPAL DE NOVA IGUAÇU

SEMURB - DEPARTAMENTO DE URBANISMO

FICHA N.º 111


LOGRADOURO Damas Batista

N.º DE ORDEM	REQUERIMENTO	NOME		ESPECIF. DA CONSTRUÇÃO	N.º DE PAVIMENTOS	AREA COBERTA	VALOR		LOTE		N.º DO PRÉDIO	SOLEIRA	ALINHAMENTO	
		PROPRIETÁRIO	CONSTRUTOR				DO M2	TOTAL	N.º	QUADRA			TESTADA	DATA
227	06/5181/89	João Augusto Balthazar Vianna da Silva		galpão		52,29	Ver Ordem 250		04	01				
228	05/10749/84	José Benedito de Almeida		resid		158,55			20		140		Rua Pelotão	
229	05/8520/85	João Atamazio de Souza		acresc.		126,60			14		36		" "	
230	06/56105/90	Cyrol Fernando Pinto Pereira		resid		161,16			07	01	269			
231	06/31048/95	CONSS. URB. E PAVIMENTAÇÃO SEMA LIDA.		PRÉDIO 071550		472,39	(1920 RAJUA 472,39 m²)		08	6			(20) PROPOSTA para 12 m de ENCAMENSO DAMAS BATISTA	
232	06/30129/96	SERGIO DOS SANTOS NUNES		UNIFICAÇÃO		61,44			07	17	1007		VER OBS LOTA	
233	"	"	"	ACRESCIMO		39,25			07	17	04 06		LOTAS atual 777 Rua Damas Batista Esq. Est. Plinio Casado	
234	05/0414782	João Paulo Dutra Junior e outros		resid		94,00 m²					11		Est. Plinio Casado	
235	"	"	"	acresc.		42,00 m²					777			
236	06/31.825/95	José Salvador Di Santo		res. térreo superior		191,88 m²					905		Rua Damas Batista antiga Rua do Encanto - N.º 10	
237	"	"	"	loja A		68,85 m²	VER ORDEN 255 VER FICHA 85 CDEM 709				"		"	"
238	"	"	"	loja B		127,24 m²					"		"	"
239	"	"	"	Terceo loja B		42,00 m²					8 6		atual 1.180 R. Frederico de Castro Pereira	
240	06/121078	Const. Urb. e Pav. Sombe Ltda												

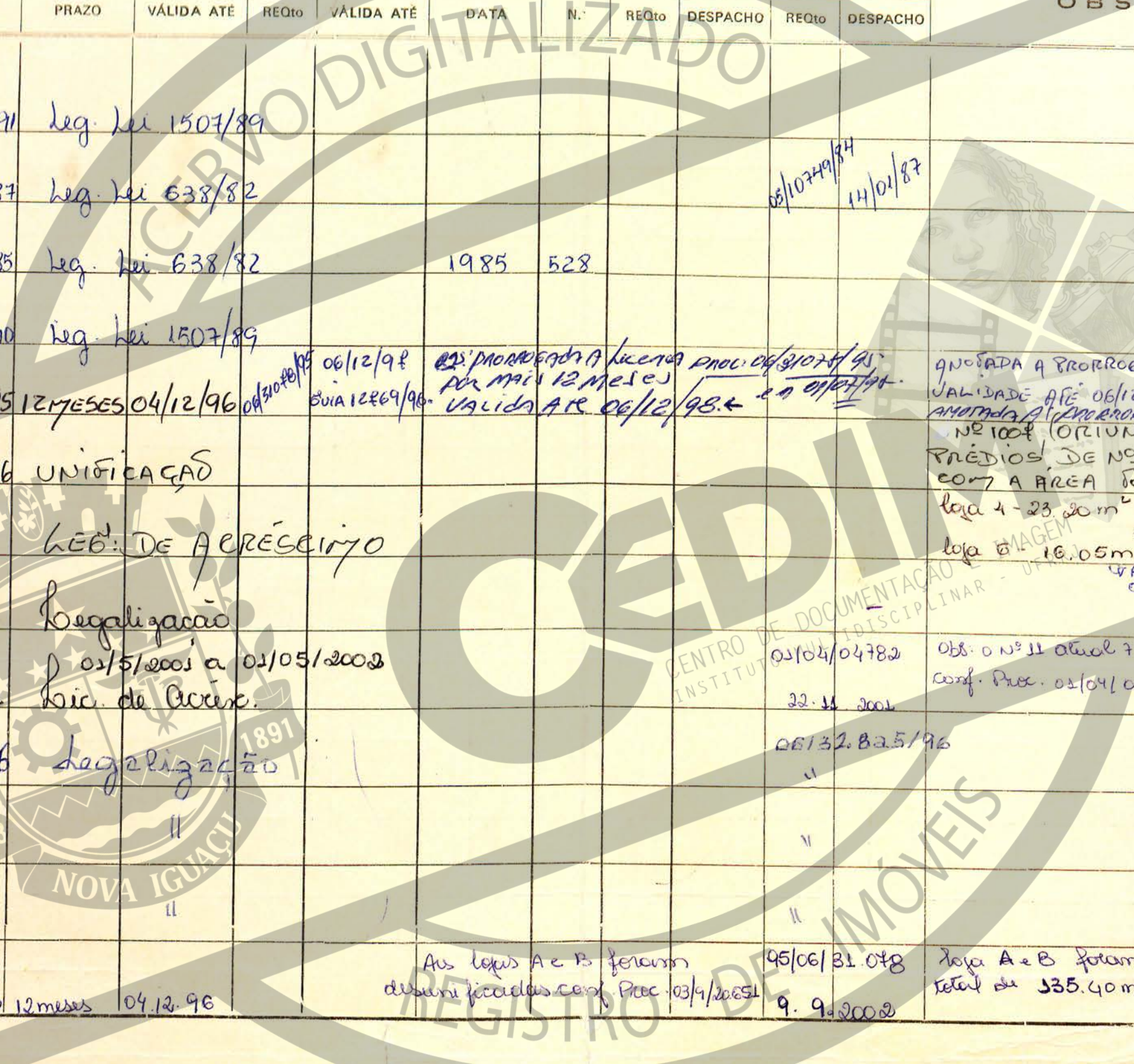
esta obra foi cancelada passando a ficha 85 ord 679

REGISTRO DE IMOVEIS

CENTRO DE DOCUMENTAÇÃO E IMAGEM INSTITUTO MULTIDISCIPLINAR - UFRGS



N.º DE OF. DEM.	APROVAÇÃO	GUIA		LICENÇA		PRORROGADA		PLANTA ARQUIVADA		VISTORIA				OBSERVAÇÕES
		N.º	DATA	PRAZO	VÁLIDA ATÉ	REQto	VÁLIDA ATÉ	DATA	N.º	PROVISORIA		DEFINITIVA		
										REQto	DESPACHO	REQto	DESPACHO	
227	01-04-91	93915	10-08-91		leg. Lei 1507/89									
228	29-11-87	1136	14-01-87		leg. Lei 638/82									
229	18-11-85	14908	27-12-85		leg. Lei 638/82			1985	528					
230	20-09-90	90928	21-09-90		leg. Lei 1507/89									
231	17/11/95	6149	04/12/95	12 MESES	04/12/96	04/12/96	06/12/98	06/12/98						PRORROGADA A PRORROGAÇÃO POR MAIS 12 MESES COM VALIDADE ATÉ 06/12/98 - Guia 12869/96. ANOTADA A PRORROGAÇÃO VALIDADE ATÉ 07/12/98. Nº 1008 (ORIGUNDO DA UNIFICAÇÃO DOS PRÉDIOS DE N.ºS: 1005 E 1008), FICANDO COM A ÁREA TOTAL DE 61.447,10 m². Loja 4-23, 20m² * Obs: o nº do proc. 05/30129/96 e sua aprovação de 09/02/96. Loja 6-18, 05m² em 03/05/03, tel. 033.48.48.48. Obs: nº do atual nº 103 Loja Conf. Proc. 05/1963/98. em 15.10.02
232	09/02/86	8108	12/3/86		UNIFICAÇÃO									
233	h	h	h		LEI DE ACRESCIMO									
234	4/6/2001	03354 989000	30/5/01		Legalização									
235	"	03350 03000	30/5/01		01/5/2001 a 01/05/2002 Lic. de Acesso.									
236	18/07/96	16298	20/07/96		Legalização									
237	"	"	"		"									
238	"	"	"		"									
239	"	"	"		"									
240	17.11.95	6149	04/12/95	12 meses	04.12.96									As lojas A e B foram desunif. ficando com Proc. 03/9/2002. Loja A e B foram unif. ficando com área total de 335.40m² conf. Proc. 95/06/31.078



DISTRITO .....  
 LOCALIDADE ..... Nova Iguaçu

PREFEITURA DA CIDADE DE NOVA IGUAÇU  
 SEMURB — DEPARTAMENTO DE URBANISMO

LOGRADOURO ..... Melchhiades  
 FICHA N.º ..... 111

N.º de ordem	REQUERIMENTO	NOME		Especif. da Construção	N.º de Pavimentos	Area coberta	VALOR		LOTE		N.º do Prédio	Soleira	ALINHAMENTO	
		PROPRIETARIO	CONSTRUTOR				do M2	TOTAL	N.º	Quadro			TESTADA	DATA
249	05/196728	Hilton Moreira Vianna		loja		29,98 m <sup>2</sup>					101	Melchhiades		
250	04/140542	José Reis Maria	(Reg. Arisciano)	Comercial		58,83	Ver Orçamento 007		08	01	305	Rua Damas Batista	Ver Obs.	
251	04/300815	Marcos Oliveira Souza Elias	Acres.	resid.	1º Pav.	101,31 m <sup>2</sup>	Ver ord 103		17	H	728			
252	11	11	11	11	2º Pav.	54,90 m <sup>2</sup>	122,61 m <sup>2</sup>		17	H	728			
253	11	11	11	11	Terraco	57,53 m <sup>2</sup>			17	H	728			
254	11	11	11	11	11	51,15 m <sup>2</sup>			17	H	728	Ver Obs.		
255	11	11	11	11	operação	12,50 m <sup>2</sup>			17	H	728			
256	04/147528	Hilton Moreira Vianna		loja		28,42 m <sup>2</sup>				17	103	fronte Rua Melchhiades.		
257	04/147528	11	11	11	loja	35,93 m <sup>2</sup>				17	105	coq. C1 Damas Batista.		
258	10/187825	JOSE SALVADOR O SAURO		LOJA		30,00 m <sup>2</sup>					905 1/2	R. DAMAS BATISTA		
259	n	n	n	RESID.		131,30 m <sup>2</sup>					905	"	"	"
260	11/027033	JOSÉ CARLOS DE BRITTO E SIM		RESID.		225,77 m <sup>2</sup>			01		127	R. DE JOÃO VICTOR BIL		

REGISTRO DE BENS MÓVEIS

N.º do ordem	Aprovação	GUIA		LICENÇA		PRORROGADA		PLANTA ARQUIVADA		VISTORIA				Observações
		N.º	Data	Prazo	Válida até	REQ.º	Válida até	Data	N.º	PROVISÓRIA		DEFINITIVA		
										REQ.º	Despacho	REQ.º	Despacho	
249	31/01/06	90608644	05/04/06											
250	31/07/04	07-00878653	16/08/04											A área total do prédio para a ser de 111,11 m².
251	25/08/08	20081 03048221	31.10.08											
252	4	4	31.10.08											
253	4	4	31.10.08											
254	4	2008 03048224	31.10.08											
255	4	4	4											
256	10.12.04	2008 00591608	28.4.08											
257	10.12.04	4	4											
258	29/08/11	20110123 1378	18/08/11											
259	4	20110123 1498	18/08/11											
260	02/09/11	20110123 0465	15/09/11											

A área total do prédio para a ser de 111,11 m².

20081  
200815  
31.10.08  
habite

CENTRO DE DOCUMENTAÇÃO E  
INSTITUTO MULTIDISCIPLINAR  
IMAGEM  
UFRRJ

REGISTRO DE IMOVEIS

DISTRITO

LOCALIDADE

NOVA IGUAÇU

Recuperada RUA Belotão  
PREFEITURA MUNICIPAL DE NOVA IGUAÇU  
SEMURB - DEPARTAMENTO DE URBANISMO

LOGRADOURO

FICHA N.º 111

Rua Belotão

N.º DE ORDEM	REQUERIMENTO	NOME		ESPECIF. DA CONSTRUÇÃO	N.º DE PAVIMENTOS	AREA COBERTA	VALOR		LOTE		N.º DO PRÉDIO	SOLEIRA	ALINHAMENTO	
		PROPRIETÁRIO	CONSTRUTOR				DO M2	TOTAL	N.º	GUA-DRA			TESTADA	DATA
84	5431/61	Arnaldo Rosa da Silva		Resid	3000				19	H	770			
85	14635/60	Manoel dos Anjos		Resid.	52,00				23	H	828			
86	12722/61	Anna dos Santos Correa		Resid.	36,00				52	E	980			
87	8053/61	Agacino Amelino Sereno		Resid	5						154			Rua Belotão
88	8053/61			h	7				22		156			
89	8053/61			h	48,80						158			
90	17905/61	Wilson dos Santos Mendes		Resid.	30,00				16	2	1081 atual			1081 c/III
91	17067/61	Antonio Pereira		Resid.	48,00				58		1174			
92	17.675/61	Darcy Esteves da Silva		Resid.	54,00				1		77			
93	1058/62	Jose Carlos Figueira		Resid.	57						56			Rua Belotão
94	1058/62			Resid.	10						56			
95	11841/61	Luiz Florentino de Deus	sem efeito em ordem 64	Resid	55,47				14		36			

N.º DE ORDEM	APROVAÇÃO	GUIA		LICENÇA		PRORROGADA		PLANTA ARQUIVADA		VISTORIA				OBSERVAÇÕES	
		N.º	DATA	PRAZO	VÁLIDA ATÉ	REQ.to	VÁLIDA ATÉ	DATA	N.º	PROVISÓRIA		DEFINITIVA			
										REQ.to	DESPACHO	REQ.to	DESPACHO		
84	25/8/61	5298	29/8/61										1237/66 9/8/66		
85	31/8/61	5854	21/9/61					1961	338						
86	22/9/61	6944	7/11/61												
87	22/11/61		22/11/61					1961	288						
88	22/11/61	7321	22/11/61												
89	denunciado	7321	22/11/61												transf. p.º Onir Rosa de Ancha de, por 13903/63, guia 11.401/63, relif. o nº conf. no. 16654/67 conf. p.º. 11125/70, o p.º 1081 atual 1081e/III.
90	22/11/61	7313	22/11/61												
91	15/11/62														
92	16/1/62	1787	22/3/62												
93	2/2/62	1248	23/12/62												
94	2/2/62	1248	23/12/62												
95	5/7/61	1531	20/11/61												(sem efeito ver ordem 64)



CENTRO DE DOCUMENTAÇÃO  
INSTITUTO MULTIDISCIPLINAR

REGISTRO DE IMÓVEIS



119

DISTRITO LOCALIDADE Nova Iguaçu

PREFEITURA MUNICIPAL DE NOV. DIVISÃO DE LICITAÇÃO E OBRAS DE OBRAS

GRADUADO

N.º DE ORDEM	REQUERIMENTO	NOME		ESPECIF. DA CONSTRUÇÃO	N.º DE PAVIMENTOS	ÁREA COBERTA	VALOR		LOTE		N.º DO PREDIO	ANDAR	MARQUISE	SOLEIRA	ALINHAMENTO	
		PROPRIETÁRIO	CONSTRUTOR				DO M.²	TOTAL	N.º	QUADRA					TESTADA	DA
118	10517/65	Antonieta Maria de Souza	leg. de acesso	Resid.	10	4873	-	-	12	I	221					8.41
119	"	"	"	"	90	185,59	20.000	3.711,80								(cancelada esta licença, mandado 138)
120	17852/65	José Nerezo de Barros	Legalização	"		35,00	-	-	16	H	732					8.316
121	20506/65	Jão Batista da Silva	leg. de benfeitoria	Resid.		20,00	-	-			102					8-101
122	"	"	Legalização	"		50,00	-	-			102	Passaj				"
123	* 8527/66	José Gonçalves da Silva	"	"		55,17	-	448,00	20	*	128		0,50	12,00		8.22
124	8521/66	Uvaldo Teixeira Miranda	"	B. ant.		30,00	-	180,00	9	14	110	atual 1027	0,50	12,00		8.42
125	12574/66	Marcinda Bezerra da Silva	leg.	Resid.		24,00	-	-			106	e/V			Rua Damas Batista	
126	"	"	"	"		24,00	-	-			112	VI			"	"
127	"	"	"	"		24,00	-	-			112	VII			"	"
128	9225/64	Anten Napoleão Furtado Pessoa	leg. Resid.	"		30,00	-	-			27	ant. 909/II				8.2058
129	"	"	"	"		30,00	-	-			33	ant. 909/II				"
130	"	Elpidio Lalles Meneses	"	"		20,00	-	-			37					"
131	"	Nilda Pessoa Trindade	"	"		30,00	-	-			55					"
132	18.038/66	Bernardino Catinha Correia	Resid.	"		42,00	-	-	44	Ant. 1107	416				Rua de Pelotão	8.11249
133	"	"	"	"		48,00	-	-	44	Ant. 1107	482				"	"
134	21430/65	Constantina de Silva	leg.	"		48,00	-	-	22	H	818				Damas Batista	8.0162
135	20.521/66	Manoel Rodrigues da Silva	"	"		48,42	-	-			145				"	8.2079
136	13725/67	Alexandre Rebelo Furtado	leg. acesso	Resid.		750	20.000	150.000	15	24	720				"	8.69128
137	1887/68	Sivaldo Baralente Moura	leg. de acesso	Resid.		13,13	20,00	480,00	11	H	708				"	E-99-92
138	17.105/68	Antonieta Maria de Souza (renovação)	leg.	Resid.		185,59	-	3.711,80	13	I	221					E-69-20
139	22.373/68	Antonio Bezerra de Melo	leg.	"		55,44	-	448,00	7		501	atual 28	0,50	10,00		E-6-95
140	10.452/69	Lucrecia da Silva Correia	Legalização	Boja		73,00	20,00	1.560,00			1127				Rua Damas Batista	8-50-1
141	13.385/69	Fulio Azeiteira da Silva	"	Resid.		65,00	"	1.300,00	24	I	670				"	"

can. tr. m. e

APROVAÇÃO	N.º	DATA	PRASO	VÁLIDA ATÉ	REQ.to	VÁLIDA ATÉ	DATA	N.º	VISTORIA		OBSERVAÇÕES	
									PROVISÓRIA	DEFINITIVA		
									REQ.to	DESPACHO	REQ.to	DESPACHO
118	1.7.65	9545	2.7.65	legalização de crescimento								Rua Damas Batista
119	"	9546	9.7.65	6 meses 1.1.66			9.6.5-60					"
120	11.11.65	17422	13.12.65	legalização			Reord.	1708	Item A			
121	19.4.66			de crescimento			"	1708	Item A			
122	"			legalização			"	"	"			
123	7.6.66	8261	7.6.66	3 anos 7.6.68			(cancelado CORR-PROC-08/1290/97)					Rua De Pelotas
124	1.7.66	11619	4.7.66	2 anos 1.7.68								Damas Batista
125	21.7.66	17.179	6.9.66	legalização a título precário				Reord.	1708	Item A		
126	"	"	"	"			"	"	"			
127	"	"	"	"			"	"	"			
128	30.8.66	20543	22-9-66	legalização				Reord.	1708	Item A		
129	"	"	"	"			"	"	"			
130	"	20544	22-9-66	"			"	"	"			
131	"	20545	22-9-66	"			"	"	"			
132	20.10.66	22011	21.10.66	"			(9166-89)					
133	"	"	"	"			"					
134	19.12.66	9316	30.5.68	"			(transf. 12.80.172 Wallace Vieira Cavaliere)					
135	12.4.67	29020	12.4.67	"			(quid. 5469/72)					
136	31.10.6	2244	31.10.67	legalização								Reord. 1970
137	17.7.68	11.411	18/68	legalização			1968	298				MULTA N.º 4321
138	76.10.68	14096	11.10.68	1 ano 16/10/69			1968	399				
139	98.11.68	18316	28.2.69	3 anos 28-11-69								para proc. nº 878/69 Ação de posse em terreno abandonado
140	12.2.69	6076	13/10/69	legalização			1969	249				R. Damas Batista
141	19-9-69			"								MULTA N.º 4765
												MULTA N.º 5152

REGISTRO DE IMOVEIS

DISTRITO

LOCALIDADE

N. Iguaçu

SEMURB - DEPARTAMENTO DE URBANISMO

LOGRADOURO


Damas Batista

A N.º 111

N.º DE ORDEM	REQUERIMENTO	NOME		ESPECIF. DA CONSTRUÇÃO	N.º DE PAVIMENTOS	ÁREA COBERTA	VALOR		LOTE		N.º DO PRÉDIO	SOLEIRA	ALINHAMENTO	
		PROPRIETÁRIO	CONSTRUTOR				DO M2	TOTAL	N.º	QUADRA			TESTADA	DATA
95	364/62	Benedito Mirellas Filho	Legalização	Resid.							1540/I		For. 9438	CB5
96	"	"	"	"		108,49	2.000,00	217.580,00	S/N		1540/II		Rua Damas Batista	
97	"	"	"	"							1540/III			
98	2092/62	Mozarte Rabelo	Leg.	Resid		32,00	3.000,00	96.000,00	8	B	54			Fls. 52, 68
99	91089/62	Jose dos Santos Mendes	"	C		58,47		40.000,00	9	2	1.981			29, 5, 62
100	90479/62	Wilmar de Castro da Costa	"	"		30,00		20.000,00	93	I	640			Fls. 152, 6
101		Antonio Pereira da Costa	"	"										15, 2, 63
102		Antonio Pereira da Costa	"	"										Fls. 75, 15
103	10708/63	Hilberlina do Nascimento	"	Resid		36,00			13	G	879		Rua Damas B.	27, 78
104	22985/63	Abel Alves da Silva	"	"		35,00			17	H	828			Fls. 1, 4, 86
105	91358/63	Alfredo do Carmo Pisco	Ver OBS	"		90,00			S/N		151		Particular atual	Fls. 66, 12
106	"	"	Leg.	"		252,58					1510/I		Atual 161	"
107	14408/64	Manoel Rodrigues da Silva	"	"		140,00					151		Atual 151 proc. 05/1999/17	"
108	"	"	"	"		60,00					14907		R. Damas Batista	Fls. 66, 28
109	10138/64	Esmeraldino Lacerda dos Reis	Roberto B. Soares	Loja		48,50		137.500,00	7	17	913	0,50	30,60	Fls. 16, 62
110	"	"	"	Leg. Depósito									"	"
111	7372/64	Alexandrina Cabre Gonçalves	Legalização	Resid		30,00			9		251		Damas Batista	Fls. 98, 100
112	9144/64	Amiceto Alves Ferreira	"	"		48,00			13	A	77			
113	"	"	"	"		26,00			"	"	83		Trav. Damas Batista	
114	15127/64	Ypao Evangelista de Oliveira	"	Loja		24,00			20	H	798		"	Fls. 123, 174
115	0339/65	Salvador Cardoso	"	Resid		46,00					447		Damas Batista	Fls. 7, 82
116	2828/65	Marenila Bezerra da Silva	Leg.	"		24,00			15A		1076C/I		"	
117	"	"	"	"		24,00			15A		1076C/II		"	
118	"	"	"	"		48,00			15A		10820/II		"	Fls. 93, 95, 2
119	"	"	"	"		24,00			15A		10820/IV		"	
120	"	"	"	"		48,00							"	

REGISTRO DE IMÓVEIS

N.º DE ORDEM	APROVAÇÃO	GUIA		LICENÇA		PRORROGADA		PLA	ARQUIVADA	VISTORIA				OBSERVAÇÕES
		N.º	DATA	PRAZO	VÁLIDA ATÉ	REQ.to	VÁLIDA ATÉ	DATA	N.º	PROVISÓRIA		DEFINITIVA		
										REQ.to	DESPACHO	REQ.to	DESPACHO	
95	20-3-62	1784	28.3.62	Leg.										
96	"	"	"	"				962-192						multa nº 4503
97	"	"	"	"										
98	29-5-62	4883	2.8.62	Leg.										multa nº 002
99	11-12-62	84.48	19.12.62	3 anos	11.12.65									Juanes Batista
100	19-2-63	2663	14.63	2 anos	19-2-65									" "
101	26.6.63	6683	30.6.63	Leg.										Resol: 1283 de 10.4.63. item 17
102	22-1-64	948	3-2-64	"				"	"	"				
103	13-2-64	9908	30.3.64					"	"	"	ec			Rua de Pelotão conf: proc: 05/260/88
104	"	8.5900						"	"	"	"			fei transp: p/ Agnaldo Soares Barbosa
105	22-5-64	17.959	9.9.66	transp. p/ manufatura Castimera c/ proc: 05/2589/44 que 3.12.44.										Juanes Batista
106	25-6-64	6282	25.6.64	6 meses	25-12-64									
107	"	17.995.00		"	"									
108	8-7-64	1694	20-7-64	Leg.										Resol: 1283 item A
109	8-7-64	8011	24.7.64	"										" "
110	"	"	"	"										" "
111	22-9-64	10384	23.9.64	"	hefa.									" 1601 "
112	8-8-65			"										" " "
113	23-6-65	10314	16.7.65	"										" " item A
114	"	"	"	"										" " " "
115	"	"	"	"										" " " "
116	"	"	"	"										" " " "
117	"	"	"	"										" " " "



CENTRO DE DOCUMENTAÇÃO E IMAGEM  
INSTITUTO MULTIDISCIPLINAR

PREFEITURA MUNICIPAL DE NOVA AQUA

FICHA N. 111

DISTRITO LOCALIDADE Nova Iguaçu

- DIVISÃO DE ENGENHARIA -

LOGRADOURO

N.º DE ORDEM	REQUERIMENTO	NOME PROPRIETÁRIO	CONSTRUTOR	ESPÉCIE CONSTRUÇÃO	N.º DE PAVIMENTOS	ÁREA COBERTA DO M. 2	VALOR		LOTE		N.º DO PREDIO	ANDALME	MARQUISE	SOLEIRA	ALINHAMENTO	
							TOTAL	DO M. 2	N.º	QUADRA					TESTADA	DATA
25	10.889/54	José Augusto Vargas	Rua Selotas	e (1)		4486	35.000,00		54	998			0,40	15,18	21-1-55	
26	4998/55	Mameel Luiz Gessica	legalização	Resid.		4454	44.540,00	1.000,00	10	6	946	902 (placa oficial)				
27	1806/55	Eduardo Cardoso	(Ver obs)	e		5544	42.000,00		14		36		0,40	15,00	5-8-55	
28	11.359/55	Francisco Gomes	leg. esc. officio	Estação			42.000,00		6	1	485	atual 279 proc. 11499/63	0,40	10,00	12-11-55	
29	12.149/55	Osório Gonçalves Leite Filho		"e"		5544					149	(Ver obs)				
30	10.648/55	Mameel Rodrigues da Silva	legalização	e		5544	42.000,00		15		50		0,40	15,00	21-11-55	
31	11.564/55	Noel Bezerra da Silva		e		5544					83					
32	13.466/55	Apollonias Estreves da Silva	leg. esc. officio	e		5544	42.000,00		11	17	1895	1039	0,40	10,15	14-19-56	
33	5448/55	Rafael de Oliveira Bastos		e		5544	44.340,00	1.000,00			304					
34	4836/54	Adelia Chaves de Moraes	legalização	Resid.		5544	42.000,00		5	1	495		0,40	10,00	17-2-56	
35	1939/56	Ernesto da Silva Machado		e		5544	42.000,00		9	"B"	1012		0,40	12,00	19-3-56	
36	3168/56	Mameel da Fonseca	(barnelada)	e		5544	20.000,00		5		1012		0,40	15,18	23-3-56	
37	3315/56	Pleni Freire de Macedo	Ver Obs.	B. antigo		3000	45.000,00	1.500,00	53		1012					
38	3854/56	"	"	B. antigo		3000	45.000,00	1.500,00	53		1012					
39	295/56	Calpídio Sales Nunes	Ver Obs.	Resid.		3822	51.000,00		3		321					
40	12290/56	Francisco Maranhão Filho	legalização	Resid.		3400	51.000,00		5	"B"	495					
41	12925/56	Benedito de Souza Gomes		Res		5100	85.300,00	1.500,00	60		470					
42	14855/56	Otacílio Oliveira	leg. esc. officio	e		6400					218					
43	8092/56	Francisco Soares de Moraes	legalização	Resid.		5809	84.135,00	1.500,00	12	1	435					
44	146/54	Juacy dos Santos	(Ver obs)	e		5544	42.000,00		10		84		0,50	10,00	23-1-54	
45	5682/54	Odete Emília de Souza	legalização	Resid.		4583	113.445,00		11	"A"	843					
46	"	"	"	"		"	"		"	"	849				Est. 1-25	
47	10.220/54	Antonio Florentino de Souza	"	"		5100	21.000,00		9	"G"	914				Est. 3-85	
48	21.259/75	Antonio Cuiaffa	"	"		3400			5	"B"	495					

REGISTRO DE IMÓVEIS



PREFEITURA MUNICIPAL DE NOVA IGUAÇU

FICHA N.º 111

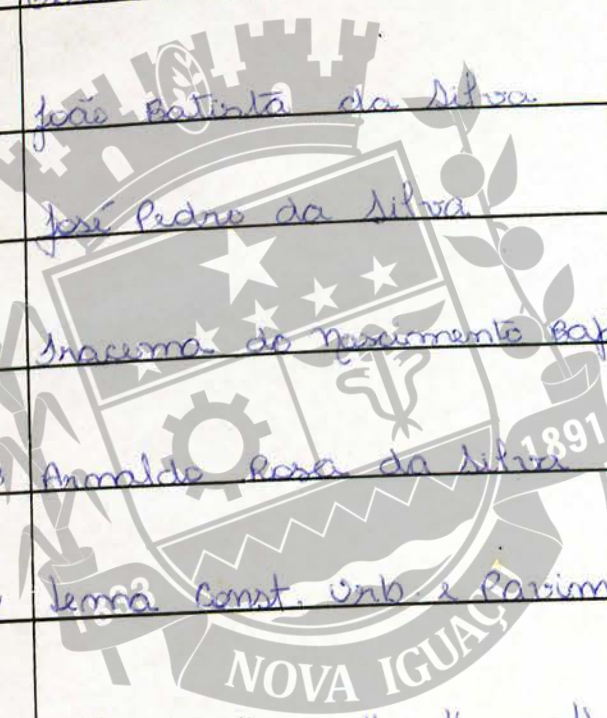
SEMURB - DEPARTAMENTO DE URBANISMO

LOGRADOURO Rua Damas Patista

DISTRITO \_\_\_\_\_

LOCALIDADE N. Iguaçu

N.º DE ORDEM	REQUERIMENTO	NOME		ESPECIF. DA CONSTRUÇÃO	N.º DE PAVIMENTOS	AREA COBERTA	VALOR		LOTE		N.º DO PRÉDIO	SOLEIRA	ALINHAMENTO	
		PROPRIETÁRIO	CONSTRUTOR				DO M2	TOTAL	N.º	GUA-DRA			TESTADA	DATA
178	05/12725/78	Emeraldino Lacerda dos Reis	(Ver Obs)	loja		26,70	232 e 233	7	17	1005			Rua Damas Patista	
179	05/12725/78	Rui Barbosa Filantropo		"		17,91		7	17	4			Rua Melchiorides	
180	"	"	"	"		48,30		7	17	6			"	"
181	5/3375/81	Gerardo Bruno Filho		resid		164,73		16		68			Rua Patista	
182	5/5683/81	João Batista da Silva		"		86,74		1		123			Rua Damas Patista	
183	5/6620/80	José Pedro da Silva		galpão		2400				405			"	"
184	5/2457/83	Inaciana do Nascimento Baptista		"		54,05				145			"	"
185	5/4245/83	Arnaldo Rosa da Silva		resid		60,30				770			"	"
186	5/3826/84	Leona Const. Urb e Parimentação Ltda.		público		903,32	Ver Obs.	16	A	353 mt			atual n.º 20	"
187	"	"	"	apartos		903,32		16	A	353 aptos 10/10/84			atual n.º 20	"
188	"	"	"	"		903,32		16	A	353 n.º 20/10/84			atual n.º 20	"
189	"	"	"	"		903,32		16	A	353 n.º 20/10/84			atual n.º 20	"



REGISTRO DE IMÓVEIS

CENTRO DE DOCUMENTAÇÃO E IMAGEM  
INSTITUTO DISCIPLINAR - UFRJ


N.º DE ORDEM	APROVAÇÃO	GUIA		LICENÇA		PRORROGADA		PLANTA ARQUIVADA		VISTORIA				OBSERVAÇÕES
		N.º	DATA	PRAZO	VÁLIDA ATÉ	REQ.to	VÁLIDA ATÉ	DATA	N.º	PROVISÓRIA		DEFINITIVA		
										REQ.to	DESPACHO	REQ.to	DESPACHO	
178	08/05/80	81098	13/10/80	legitimação				1980	211					
179	"	"	"	"				"	"					
180	"	"	"	"				"	"					
181	05/08/81	82706	12/08/81	2 meses	05/08/83			1981	435					at - L. RUA DE FORTO VICTOR BRUNO
182	22/10/81	86404	22/10/81	4 meses	08/11/83			1981	391					
183	11/10/80	70078	18/11/80	valido até 11/05/82				1982	88					
184	05/06/83	7635	27/12/83	21.638				1984	14					
185	05/07/83	11711	13/04/84	12 meses	13/07/84			1984	265					cancelado conf. inf. fiscal em 28/05/91 - proc. 08/30311/91
186	04/06/84	14037	12/06/84	39 meses	03/06/87			1984	352					pelos processos 15/009845 - em 03/02/16; foi estabelecida a numeração para 353 atual
187	"	"	"	"	"			"	"					me 20 - pilatin área 184
188	"	"	"	"	"			"	"					áreas apart <sup>as</sup> 101, 103, 201, 203, 301 e 303 - 47,93m <sup>2</sup> de área privativa e 24,30m <sup>2</sup> de área comum totalizando 72,23m <sup>2</sup> por unid.
189	"	"	"	"	"			"	"					áreas apart <sup>as</sup> 102, 204, 202, 204, 302 e 304 - 54,02 m <sup>2</sup> de área privativa e 24,30 m <sup>2</sup> de área comum totalizando 78,32 m <sup>2</sup> por unid.

ACERVO DIGITALIZADO

GEDIM

CENTRO DE DOCUMENTAÇÃO E IMAGEM  
MULTIDISCIPLINAR - UFRJ

REGISTRO DE IMÓVEIS





DISTRITO 1117

PREFEITURA MUNICIPAL DE NOVA IGUAÇU


FICHA N.º 503

LOCALIDADE N. TAVASSY

SEMURB - DEPARTAMENTO DE URBANISMO

LOGRADOURO R. DAMAS BATISTA

N.º DE ORDEM	REQUERIMENTO	NOME		ESPECIF. DA CONSTRUÇÃO	N.º DE PAVIL- MENTOS	AREA COBER- TA	VALOR		LOTE		N.º DO PRÉDIO	SOLEI- RA	ALINHAMENTO	
		PROPRIETÁRIO	CONSTRUTOR				DO M2	TOTAL	N.º	GUA- DRA			TESTADA	DATA
154	18626/72	JOÃO EVANGELISTA DE OLIVEIRA	LEG. DE ACRESC.	RESID.		4,70	75,00		20	14	802	R. DAMAS BATISTA		
155	18626/72	SEM EFEITO	SEM EFEITO	LOJAS	E	15,80	40,00		20	17	798	SEM EFEITO		
156	17.873/73	AURÉLIO MONTEIRO DE BARROS		RESID.		57,47	75,00		8		120	R. DAMAS BATISTA		
157	22052/74	DAGMAR CÔRTEZ	SEM M. LEG. DE ACRESC.	SEM EFEITO	II VER OBS.	21,73	40,00		12	A	807 ANT. 93	TRAV. DAMAS BATISTA		
158	2147/74	MARIA LOIZA CASTANHEIRA	LEG. DE ACRESC.	RESID.		45,97	75,00				150 ANT. 149	FUNDOS		
159	44593/75	CELSO BONATTO	LEG.	RESID.	(X)	65,00	11		17		1033	R. DAMAS BATISTA		
160	"	ZELIA PAIVA BONATTO		RESID.	(X)	56,80	11		11		1033	"		
161	05/787/76	ODIR COELHO DA SILVA (ROBERTO B. SOARES)		RESID.		238,90	300,00		7		55	R. PELOTÃO		
162	05/1252/76	ESPORES DE MADRY CARLOS BARROSO		RESID.		64,05	300,00		52		1258	R. DAMAS BATISTAS		
163	05/2254/77	FRANCISCO IZIDARIO ALEXANDRE	LEG.	"		83,20	300,00		8	A	885	"		
164	05/7502/80	WILSON DOS SANTOS MENDES		RESID.		15,88	1247		16	2	1083	R. DAMAS BATISTAS		
165	?	?	?	?		39,00	1247		16	2	1063			
166	180	ADEGISTO GOMES MENEZES	Dameleider	RESID.		32,70			6	B	30			
167	05/19535	?	?	?		99,38			6	B	32			



REGISTRO DE IMÓVEIS

DOCUMENTAÇÃO E IMAGEM  
CENTRO DE REGISTRO DE IMÓVEIS  
INSTITUTO MUNICIPAL DE REGISTRO DE IMÓVEIS - UFRJ

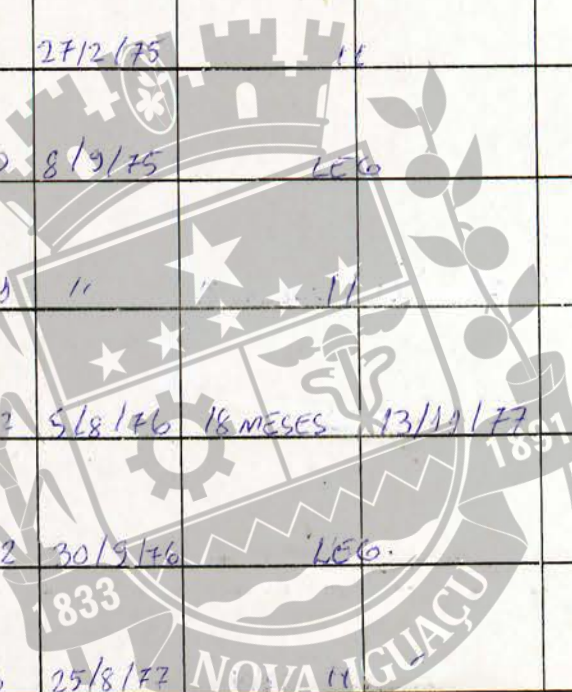
N.º DE ORDEM	APROVAÇÃO	GUIA		LICENÇA		PRORROGADA		PLANTA ARQUIVADA		VISTORIA				OBSERVAÇÕES
		N.º	DATA	PRAZO	VÁLIDA ATÉ	REQ.to	VÁLIDA ATÉ	DATA	N.º	PROVISÓRIA		DEFINITIVA		
										REQ.to	DESPACHO	REQ.to	DESPACHO	
154	23/02/73													
155	23/02/73	SEM												
156	6/33/73	4194	27/11/73					1973	284					
														VER FICHA 111/ORDEN 77
157	27/32/74	21304	20/1/75					1974	413					RETIFICADO P/ JOÃO OLIVEIRA DIAS COM PROC. 22.052/74 (SEM EFEITO)
158	17/1/75	23059	27/2/75					1975	22					
159	22/8/75	32.280	8/9/75					(X) 1975	256					
160	"	32.281	"					(X)						
161	13/5/76	47.082	5/8/76	18 MESES				1976	156					
162	11/8/76	49.192	30/9/76					1976	11					PRARUJO
163	9/8/77	5.806	25/8/77					1977	315					
164	26/8/80	65.933	29/8/80											
165	26	65.932	29/8/80											
166	19/6/80	35635	15/7/80											Demolida Comp. Processo N.º 04/08/19.252 em 29.10.04 qua da 3601.000.05.10.2004
167	?	?	?											

ACERVO DIGITALIZADO

CEDIMA

CENTRO DE DOCUMENTAÇÃO E IMAGEM  
INSTITUTO MULTIDISCIPLINAR - UFRPE

REGISTRO DE IMÓVEIS




PREFEITURA DA C  
SEMURB - DEPAI

FICHA Nº 111

N I

Damas Batista

N.º de Ordem	REQUERIMENTO	NOME		Especif. da Construção	N.º Pavimentos	Superf. do M <sup>2</sup>	TOTAL	LOTE		N.º do Prédio	Soleira	ALINHAMENTO	
		PROPRIETARIO	CONSTRUTOR					N.º	Quadrc			TESTADA	DATA
	95/00/31.078	Const. Urb. e Pav	Damas Batista	Resid. Tipo A		93,20m <sup>2</sup>	28% 28%	8	6	936	R. Damas Batista		
241	"	"	"	Apt		58,00m <sup>2</sup>		"	"	926			
242	"	"	"	"		58,00m <sup>2</sup>		"	"	926			
243	"	"	"	"		58,00m <sup>2</sup>		"	"	926			
244	"	"	"	"		58,00m <sup>2</sup>		"	"	926			
245	"	"	"	"		58,00m <sup>2</sup>		"	"	926			
246	"	"	"	"		58,00m <sup>2</sup>		"	"	926			
247	03/08/23.269	João José de Souza		Resid.		85,60m <sup>2</sup>		27	I	696	R. Damas Batista		
248	"	"	"	"		85,60m <sup>2</sup>		27	I	696			
249	14/11/03/04/12	Rene de Macedo		Resid.		44,07m <sup>2</sup>		53	-	1236	R. Damas Batista		
250	"	"	"	Resid.		83,27m <sup>2</sup>		53	-	1246			
251	"	"	"	Resid.		42,34m <sup>2</sup>		53	-	1246			



CENTRO DE DOCUMENTAÇÃO E IMAGEM  
INSTITUTO MULTIDISCIPLINAR UFRRJ

REGISTRO DE IMÓVEIS

N.º de Ordem	Aprovação	GUIA		LICENÇA		PRORROGADA	PLANTA ARQUIVADA		VISTORIA				OBSERVAÇÕES	
		N.º	Data	Prazo	Válida Até	REQ.º	Válida Até	Data	N.º	PROVISÓRIA		DEFINITIVA		
										REQ.º	Despacho	REQ.º		Despacho
240	17.11.95	6149	4.12.95	12 meses	04.12.96							95.061	31.078	As letras A e B foram desumadas e anexadas ao processo n.º 03/09/20.651. 106/31.03
241	"	"	"	"	"							"	"	
242	"	"	"	"	"							"	"	
243x	"	"	"	"	"							"	"	
244	"	"	"	"	"							"	"	
245	"	"	"	"	"							"	"	
246	"	023795	"	"	"							"	"	Tramitação p/ Eliane da Conceição conf. Proc. 03/10/003. Registro 00672256, Guia 03304975000 09.1.03
247	30.12.02	95000	19.12.02		Regularização									
248	30.12.02				Regularização									
249	13.10.92	124554	18.11.93		Regularização									
250	"	"	"		Regularização									
251	"	"	"		Regularização									

ACERVO DIGITALIZADO

CEDIMA

CENTRO DE DOCUMENTAÇÃO E IMAGEM  
INSTITUTO MULTIDISCIPLINAR

REGISTRO DE IMOVEIS

DISTRITO

PREFEITURA MUNICIPAL DE NOVA IGUAÇU

FICHA N. 111


LOCALIDADE Nova Iguaçu

SEMURB - DEPARTAMENTO DE URBANISMO

LOGRADOURO Damas Batista

N.º DE ORDEM	REQUERIMENTO	NOME		ESPECIF. DA CONSTRUÇÃO	N.º DE PAVIMENTOS	AREA COBERTA	VALOR		LOTE		N.º DO PREDIO	SOLEIRA	ALINHAMENTO	
		PROPRIETARIO	CONSTRUTOR				DO M2	TOTAL	N.	GUA-DRA			TESTADA	DATA
215	5/2010/86	Norival Soares da Silva		apt						21	-	150 apt 104	R. Dr. José Victor Bruno	
216										21	-	150 apt 201		
217										21	-	150 apt 202		
218										21	-	150 apt 203		
219										21	-	150 apt 204		
220										21	-	150 apt 301		
221										21	-	150 apt 302		
222										21	-	150 apt 303		
223	5/2010/86	Norival Soares da Silva								21	-	150 apt 304		
224	5/2150/87	Odete Emídio de Souza		resid.		21,29				11	A	841	Rua Damas Batista	
225				resid.		46,50				11	A	851		
226				loja		10,53				11	A	851		

área total dos apt.ºs de n.º 101 a 304 é de 1.178,06 m<sup>2</sup>



REGISTRO DE IMOVEIS


N.º DE ORDEM	APROVAÇÃO	GUIA		LICENÇA		PROBROGADA		PLANTA ARQUIVADA		VISTORIA				OBSERVAÇÕES
		N.º	DATA	PRAZO	VÁLIDA ATÉ	REQ.to	VÁLIDA ATÉ	DATA	N.º	PROVISORIA		DEFINITIVA		
										REQ.to	DESPACHO	REQ.to	DESPACHO	
215	26/11/86	30120	18/12/86					1987	83					
216									83					
217									83					
218									83					
219				45 meses					83					
220									83					
221									83					
222									83					
223	26/11/86	30120	18/12/86					1987	83					
224	14/12/87	59968	2/2/88	leg	leg	leg	leg	1988	123					
225														
226														

ACERVO DIGITALIZADO

CEDIM

CENTRO DE DOCUMENTAÇÃO E IMAGEM  
INSTITUTO MULTIDISCIPLINAR - UFRJ

REGISTRO DE IMÓVEIS



06/25/89

28/9/89

06/25/89

28/9/89

Rua Relotas atual Dr. José Victor Bruno

DISTRITO 1º

PREFEITURA MUNICIPAL DE NOVA IGUAÇU

FICHA N.º 111

LOCALIDADE Nova Iguaçu

SEMURB - DEPARTAMENTO DE URBANISMO

LOGRADOURO Damas Batista

N.º DE ORDEM	REQUERIMENTO	NOME		ESPECIF. DA CONSTRUÇÃO	N.º DE PAVIMENTOS	AREA COBERTA	VALOR		LOTE		N.º DO PRÉDIO	SOLEIRA	ALINHAMENTO	
		PROPRIETÁRIO	CONSTRUTOR				DO M2	TOTAL	N.º	QUADRA			TESTADA	DATA
202	05/5390/85	Anchiemedes Gonçalves		loja		24,90			8		228		loja 1	
203	"	"	"	loja		24,90			8		228		loja 2	
204	"	"	"	resid.		44,43			8		228		casa I	
205	"	"	"	resid.		31,68			8		228		casa II	
206	04/6376/82	Josias do Nascimento		resid.		66,00	125,91		13	G	872		casa I	Ver observações:
207	5/609/86	José Evangelista de Oliveira		acúsc.		9,35			20	H	802		Damas Batista	
208	"	"	"	"		12,68			20	H	802 e/I		"	atual 800 q/1
209	"	"	"	resid		33,71			20	H	802 e/II		"	
210	"	"	"	resid		78,00			20	H	802 e/III		"	
211	5/609/86	José Evangelista de Oliveira		sebrado		79,12			20	H	802		sebrado	"
212	5/2010/86	Marival Soares da Silva		apartamentos					21	-	150		apt 101	R. Dr. José Victor
213	5/2010/86	"	"	"					21	-	150		apt 102	Bruno
214	5/2010/86	"	"	"					21	-	150		apt 103	

RETIF. DA FICHA Nº 111  
 Nº 33.000 MC  
 PROC. Nº 95/1404/174

CENTRO DE DOCUMENTAÇÃO E IMAGEM  
 INSTITUTO MULTIMÉDIA LINAR - UFPA

Vered. 153 e 154

área total dos apt.ºs do m.º 101 à 304 é de 1.178,06 m.º

REGISTRO DE IMÓVEIS

N.º DE ORDEM	APROVAÇÃO	GUIA		LICENÇA		PRORROGADA		PLANTA ARQUIVADA		VISTORIA				OBSERVAÇÕES
		N.º	DATA	PRAZO	VÁLIDA ATÉ	REQto	VÁLIDA ATÉ	DATA	N.º	PROVISORIA		DEFINITIVA		
										REQto	DESPACHO	REQto	DESPACHO	
202	08/7/85	9598	23/7/85	Lei 638/82 - Leg.				1985	340					
203	"	"	"	"				"	"					
204	"	4	"	"				"	"					
205	"	9598	23/7/85	Lei 638/82 Leg.				1985	340					
206	06/3/85	10.109	30/7/85	Lei 638/82 Leg.										Relatório 2008/057323 foi modificado a sumária para 29 cavalos da Riba Alice Fleca Ribeiro.
207	2/4/86	24833	1-8-86	Lei 638/82 - Leg.				1986	195					
208	"	"	"	"				1986	195					Obs: $16,00 + 35,10m^2 + 12,68m^2 = 63,78m^2 - 24,17m^2 = 39,61m^2$ Demais uma área de $24,17m^2$ conforme Processo 01105108192 área da unidade 1 e de $39,61m^2$
209	"	"	"	"				1986	195					
210	"	"	"	"				1986	195					
211	2/4/86	24833	1-8-86	Lei 638/82 - Leg.				1986	195					
212	26/11/86	20120	18/12/86	45 meses				1987	83					
213	"	"	"	"				1987	83					
214	"	"	"	"				1987	83					

CENTRO DE DOCUMENTAÇÃO  
INSTITUTO MULTIDISCIPLINAR

REGISTRO DE IMÓVEIS

06/25/07/88  
28/9/84  
06/25/07/88  
28/9/84




DISTRITO AAA 7  
 LOCALIDADE N. TAVARO

PREFEITURA MUNICIPAL DE NOVA IGUAÇU  
 SEMURB - DEPARTAMENTO DE URBANISMO



FICHA N.º 333  
 LOGRADOURO R. DAMAS BATISTA

N.º DE ORDEM	REQUERIMENTO	NOME		ESPECIF. DA CONSTRUÇÃO	N.º DE PAVIMENTOS	AREA COBERTA	VALOR		LOTE		N.º DO PRÉDIO	SOLEIRA	ALINHAMENTO		
		PROPRIETÁRIO	CONSTRUTOR				DO M2	TOTAL	N.º	GUA-DRA			TESTADA	DATA	
142	18683/69	JOSEFA	ALEXANDRE DE ALMA	LEG.		35,38	20,00			14	A	63	C/T	R. DAMAS BATISTA	
143	"	"	"	"		56,67	20,00		63	14	A	63	"	"	"
144	"	"	"	"		33,24	20,00			14	A	65	"	"	"
145	"	"	"	"		22,40	20,00			14	A	63	CPSM II	"	"
146	14.745/65	ALBERTO ALVES FELIX	CALÇADO C/ LICENÇA	LOJA		147,69				14	H	718	"	"	"
147	11.925/70	WILSON DOS SANTOS MENDES	LEG. JARDIM 164	RESID.		42,58	20,00			16	2	1.081	C/T	"	"
148	"	"	"	"		23,48	20,00			16	2	1.081	C/T	"	"
149	"	"	"	"		73,90	"			16	2	1.081	"	"	"
150	9200/72	JORGE MAURICIO ALVES GOMES	LEG. QUARTOS	QUARTOS		34,10	40,00					259	q-IV-VI	"	"
151	18626/72	JOÃO EVANGELISTA DE OLIVEIRA	LEG. JARDIM 807	RESID.		83,50	75,00			20	H	802	C/T	R. DAMAS BATISTA	
152	18626/72	"	"	"		04,20	40,00			20	H	802	C/T	"	"
153	18626/72	"	"	"		35,10	40,00			20	H	802	C/T	"	"



ACERVO DIGITALIZADO  
 CENTRO DE DOCUMENTAÇÃO E IMAGEM  
 INSTITUTO DE REGISTRO DE IMÓVEIS

N.º DE ORDEM	APROVAÇÃO	GUIA		LICENÇA		PRORROGADA		PLANTA ARQUIVADA		VISTORIA				OBSERVAÇÕES
		N.º	DATA	PRAZO	VÁLIDA ATÉ	REQ.to	VÁLIDA ATÉ	DATA	N.º	PROVISÓRIA		DEFINITIVA		
										REQ.to	DESPACHO	REQ.to	DESPACHO	
142	2/9/70				LEG.									
143	"				"									
144	"	33.991	14/9/79		"			1970	463					Decreto N.º 43/69
145	"				"									
146	27/1/71	28.277	08/5/71		calculado - licença			1971	028					
147	9/4/71				LEG.									
148	"	18.587	25/7/71		"			1971	458					Decreto N.º 43/69
149	"				"									
150	6/7/72				"									
151	23/02/73				"									
152	23/02/73				"									
153	23/02/73				LEG. DE PERDSC.									Obs: informações da evl. 208 foi demolida a da unid.



REGISTRO DE IMÓVEIS

DISTRITO

LOCALIDADE

nova Iguaçu

Rua Telotas  
PREFEITURA MUNICIPAL DE NOVA IGUAÇU  
SEMURB - DEPARTAMENTO DE URBANISMO

Reemprada

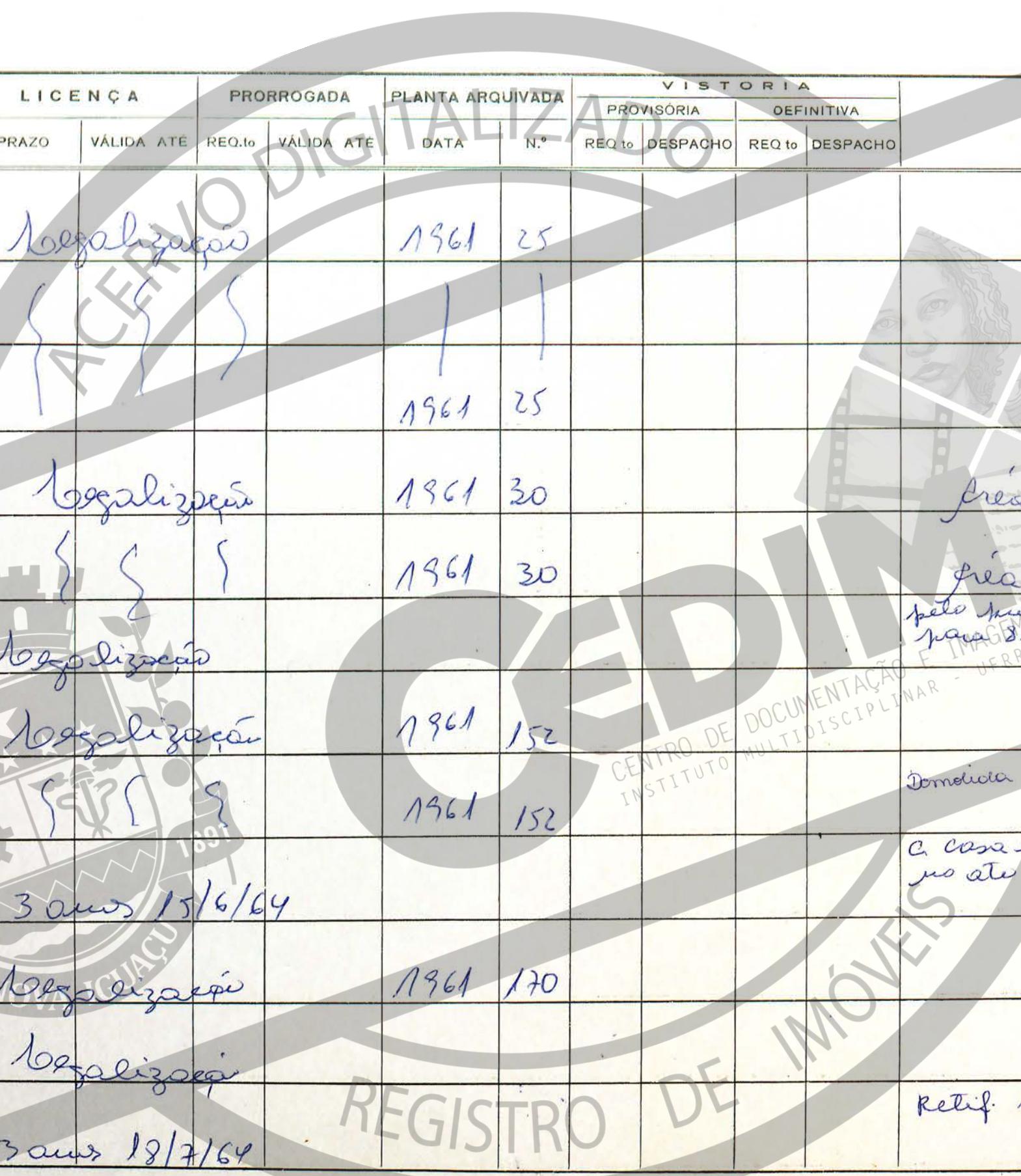
FICHA N.º 111

LOGRADOURO

Joana Batista

N.º DE ORDEM	REQUERIMENTO	NOME		ESPECIF. DA CONSTRUÇÃO	N.º DE PAVIMENTOS	AREA COBERTA	VALOR		LOTE		N.º DO PRÉDIO	SOLEIRA	ALINHAMENTO	
		PROPRIETÁRIO	CONSTRUTOR				DO M2	TOTAL	N.º	GUA-DRA			TESTADA	DATA
72	11658/60	Antalia Bimentia		Resid.		29,00			10		630/I			
73	11658/60	{	{	{	{	52,25			10		630/II			
74														
75	1713/61	Rosa de Macedo Reis Ferreira		Resid.		7,24			6		79 <sup>Atual 68</sup>		R. do Telotas	
76	1713/61	{	{	L1	{	7,24			6		790/II		1	2
77														
77	6425/61	Daqna Cortes		Resid.		39,00			12 A		93 atual 817			
78	4990/61	João Evangelista de Oliveira		Resid.		45,77			20	H	802			
79	4990/61	{	{	L1	{	16,00		See informações no excel 208	20	H	800/1		See obs. excel 208 e 153	
80														
80	8535/60	Antonio Florentino de Souza		Resid.		55,47			9	G	914			
81	9954/61	Clereza Ferreira de Lima		Resid.		60,48			8	I	1017			
82	8446/61	Cyranario Alves Rodrigues		Resid.		45,00			12	G	882			
83	10366/61	Gualdo Ferraz Borges		Resid.		47,86			12	A B	95		R. Francisco Alves	

N.º DE ORDEM	APROVAÇÃO	GUIA		LICENÇA		PRORROGADA		PLANTA ARQUIVADA		VISTORIA				OBSERVAÇÕES
		N.º	DATA	PRAZO	VÁLIDA ATE	REQ.to	VÁLIDA ATE	DATA	N.º	PROVISÓRIA		DEFINITIVA		
										REQ.to	DESPACHO	REQ.to	DESPACHO	
72	19/10/61	2099	6/4/61	legalização				1961	25					
73	03/10/61	2099	6/4/61	{ }										
74	03/10/61	2099	6/4/61	{ }				1961	25					
75	19/10/61	871	6/2/61	legalização				1961	30					área 36,37 m <sup>2</sup>
76	02/10/61	871	6/2/61	{ }				1961	30					área 36,37 m <sup>2</sup>
77	9/5/61	3280	29/5/61	legalização										pelo sup. 22052/74 foi relif. o sup. para 817, ver ficha 111 ord. 157
78	19/5/61	92	5/7/61	legalização				1961	152					
79	22/5/61	2092	5/7/61	{ }				1961	152					Demolida parte da unid.
80	15/6/61	-	-	3 anos 15/6/64										A casa existente nº 914, sem demolida no ato da vistoria.
81	27/6/61	4149	7/7/61	legalização				1961	170					
82	12/7/61	4348	17/7/61	legalização										
83	18/7/61	4370	18/7/61	3 anos 18/7/64										Relif. para Francisco Gomes



DISTRITO

LOCALIDADE

Nova Iguaçu

DIVISÃO DE ENGENHARIA

N.º DE DEM.	REQUERIMENTO	NOME	PROPRIETARIO	CONSTRUTOR	ESPECIE CONSTRUÇÃO	N.º DE PAVIMENTOS	ÁREA COBERTA	VALOR		L. 2		N.º DO PREDIO	ANDAI-ME	MAP. QUISE	SOLEIRA	ALINHAMENTO	
								TOTAL	1.	2.	TESTADA					DATA	
1	569/45	SEBASTIÃO DA ROCHA BASTOS			LEG. EX. OFIC. CERTIDÃO n.º 591												
2	8449/46	JORQUIM GONÇALVES DE MATOS			Proj. n.º 1 Cantigal 30		450,00	13.500,00	102	102	102	102	(Vnd)	0,50	12,00	12.12.45	
3	6852/46	JORQUIM TELES DE BRITTO			LEG. EX. OFIC. CERTIDÃO n.º 669												
4	8911/46	JOSÉ DE OLIVEIRA			" " " Demolição												
5	9199/46	NICOLA CITTADINI			" " " TRANSFERENCIA P. ANTE CRETANO ALVES												
6	5413/48	ATALIBA DE ALBUQUERQUE			Boutique		30,00	450,00	13.500,00	184	184	184	medio fiduciario	0,50	10,00	9.1.48	
7	5191/48	FRANCISCO DE ASSIS PAULINO JUNIOR			B <sup>t</sup>		31,91	"	17.086,50	59	59	59	proc. 10314/56	0,40	12,00	22.1.48	
8	1369/49	AUGUSTO GONÇALVES QUINTANI PHA			Ct (ver obs)		47,86	500,00	23.930,00	56	56	56	(obs.)	0,30	12,30	2.3.49	
9	2838/49	MARIO BENTO TEIXEIRA			Ct		47,86	-	35.000,00	10	10	10		0,40	12,00	16.8.49	
10	3170/49	MORAYR CARDOSO BARBOSA			Loja		34,69	200,00	24.283,00	52	52	52	1028 atual 607	0,40	12,00	16.8.49	
11	5073/49	T DALINA PEREIRA DA SILVA			C		55,47	-	42.000,00	58	58	58		0,40	12,21	17.4.49	
12	7345/49	ANTONIO CARTANO ALVES (ADAPTAÇÃO)			RESID		47,86	1.000,00	47.860,00	10	10	10	atual ver 2	0,40	12,00	16.5.49	
13	568/50	BENEDITO MEIRELLES FILHO			C		55,47	-	42.000,00	185	185	185	157 obs.	0,50	10,00	7.2.50	
14	6999/51	CERINA GONÇALVES			Ct		47,86	-	35.000,00	6	6	6		0,50	52,00	11.9.50	
15	1117/51	MELCHIRDES GONÇALVES - LEG. EX. OFIC. - TRANSF. DE IMOVEL					47,86	-	35.000,00	3	3	3	s/n atual	0,40	15,00	22.8.50	
16	5227/52	ELPIDIO SALLES MENZES PESSOA (VER OBS)			Ct		47,86	-	35.000,00	4	4	4	37 x c/cho 27.	0,40	15,00	16.9.52	
17	5341/52	MILDA PESSOA TRINDADE			Ct		47,86	-	35.000,00	4	4	4	51 x c/cho 55.	0,40	15,00	16.9.52	
18	8636/52	SEBASTIÃO ROCHA BASTOS - LEG. EX. OFIC. - FERR. D'AGUA					47,86	-	35.000,00	10	10	10		0,40	11,00	23.7.53	
19	3023/53	EUZEBIO ANTONIO DA SILVA					140,00 m <sup>2</sup>	-	42.000,00	8	8	8		0,50	10,00	23.6.53	
20	164/53	SEBASTIÃO ROCHA BASTOS - LEG. EX. OFIC. - NOMEAÇÃO DO PREDIO					35,15	-	35.150,00	8	8	8	1137	0,50	10,00	23.6.53	
21	9254/53	JOSÉ GREGORIO DA COSTA - LEG. (RES. VER OBS)					55,47	-	42.000,00	8	8	8	129	0,50	10,00	23.6.53	
22	5597/54	JOSÉ CASSIANO GOMES					96,01	1.000,00	96.010,00	16	16	16		0,50	15,00	15.7.54	
23	1508/54	INOCENCIO MAXIMO DE CARVALHO - SÓCIO MORTUO					55,47	-	42.000,00	13	13	13		0,40	36,20	22.8.54	
24	10.028/54	ANTONIETA MARIA DE SOUZA (VER OBS)					55,47	-	42.000,00	13	13	13		0,40	36,20	22.8.54	

FICHA

CENTRO DE DOCUMENTAÇÃO E IMAGEM INSTITUTO MULTIDISCIPLINAR

REGISTRO DE IMÓVEIS

Rua Pelotas

N.º DE OFICINA	APROVAÇÃO	N.º	DATA	PRASO	PRORROGAÇÃO		PLANTA ARQUIVADA	VISTORIA				OBSERVAÇÕES		
					VÁLIDA ATÉ	REQ.to		VÁLIDA ATÉ	DATA	N.º	REQ.to		DESPACHO	REQ.to
1	23.6.45													
2	13.12.45	Pagou selo	15.12.45	2 anos	15.12.47							999	25.1.46	Pelo pro. 3014/53 Transf. para J. de Castro da Silva Área n.º 2370/53
3	1.7.46													
4	25.9.46													
5	3.10.46													
6	13.7.48	Pagou selo	24.7.48	2 anos	24.7.50									
7	21.7.48	"	5.8.48	"	5.8.50		5.8.51	631F/51-5.8.52	649F/53	28.8.53	10342/56	13.9.56		Guia 9132 de 8-56 referente a prorrogação sobre o barracão ser demolido na Vistoria do prédio processo 631F/51 substituída pelo tipo B+C acrescido
8	3.3.49	"	3.3.49	"	3.3.51	344F/50	3.3.52							Pelo pro. 3848/56 foi autenticamente cancelada ver ficha 39/51 Valor em 31.600,00 pago 2 anos
9	16.5.49	"	16.5.49	3 anos	16.5.52									Ver ordem 9/11.11.49
10	6.7.49	1737	6.7.49	legalização			6.7.49	79						Multa 2015 TRANSF. P/ O REGISTRO DE OBRAS DA BARBOSA PROT. 0511683/80 Guia 58.245/80
11	19.7.49	Pagou selo	19.7.49	3 anos	19.7.52	624F/50	19.7.56							
12	16.5.49	2819	19.10.49	6 meses	19.4.50									tipo C adaptação
13	7.2.50	Pagou selo	7.2.50	3 anos	7.2.53	10.600/56	7.2.57							
14	12.9.51	"	12.9.51	3 anos	12.9.54									
15	17.9.51			legalização ex officio										
16	26.8.52	Pagou selo	26.8.52	3 anos	26.8.55									
17	16.9.52	"	16.9.52	3 anos	16.9.55									
18	25.11.52			legalização ex officio										
19	5.6.53	Pagou selo	5.6.53	3 anos	5.6.56	847F/56	5.6.57	15.480/53	5.660	847F/56	26.7.56			
20	11.6.53			legalização ex officio										
21	9.3.54	989	27.3.54	legalização										
22	23.6.54	Pagou selo	23.6.54	3 anos	23.6.57									
23	15.7.54													
24	10.1.55	Pagou selo	10.1.55	3 anos	10.1.58									

ARQUIVO DIGITALIZADO

CENTRO DE DOCUMENTAÇÃO  
INSTITUTO MULTIDISCIPLINAR

REGISTRO DE

Madamas Batista

Pelo pro. 10.041/55 cont. comum área 4.880 - valor em 35.000,00 - abrigado - Rua Pelotas antiga Particular - Transf. P/ ANTONIO JOSE DE ALMEIDA e M. e ARY DE CASTRO VICIJA o 3/10. Proc. 16721/50 juiz 59.752/50. 16.721/50. 23.4.79.

Pelo pro. 6843/56 foi retirado o nº do lote da 3ª para nº 15.480/59 o prédio tem atual. em 08.9.51. Retificado o nome da rua cf. proc. 05755/57 Cabedelo

Sento de multa resol. 349

Rua Pelotas - cont. de Victor Bruno

Transf. para a ficha 164.68  
Rua Cabralia

DISTRITO

PREFEITURA MUNICIPAL DE NOVA IGUAÇU

FICHA N.º 111

LOCALIDADE Nova Iguaçu

SEMURB - DEPARTAMENTO DE URBANISMO

LOGRADOURO Rua Pelotão

N.º DE ORDEM	REQUERIMENTO	NOME		ESPECIF. DA CONSTRUÇÃO	N.º DE PAVIMENTOS	AREA COBERTA	VALOR		LOTE		N.º DO PRÉDIO	SOLEIRA	ALINHAMENTO	
		PROPRIETÁRIO	CONSTRUTOR				DO M2	TOTAL	N.º	QUADRA			TESTADA	DATA
61	10806/59	Dejanira de Oliveira Machado	leg	resid		71,00			15	1	295	Rua	Damas Batista	
62	"	"	"	"		31,60			15	1	291	"	"	"
63	10145/59	Ulisses Francisco dos Anjos	"	"		40,56	"ver obs"		8	6	926	"	"	"
64	14087/59	Luiz Florentino de Deus		C		55,47			14		36			
65	7435/60	Anna dos Santos Correia		B autº		30,00	"ver obs"		32	C	980	Rua	Damas Batista	
66	4867/60	Zemy de Almeida Santos	Legalização	resid		56,70			7		61	Rua	Damas Batista	
67	12996/60	Mozart Rabelo		C		55,47	"ver obs"		8	B	54	"	"	"ver ordem 98"
68	12876/60	Heitor Juliano Simões		C		55,47			14	A	1070			
69	11658/60	Francisco Gomes	leg. ex. officio, antes de 44			59,00		VER ORDEM 143			63	Rua	Damas Batista	
70	13981/60	Alexandre Rebelo Ferreira Romão		B autº		30,00			15	H	720	"	"	"
71	05111687/82	Waldemar dos Reis		resid		40,00			8	6	926	"	"	"

REGISTRO DE IMÓVEIS

N.º DE ORDEM	APROVAÇÃO	GUIA		LICENÇA		PRORRÓGADA		PLANTA ARQUIVADA		VISTORIA				OBSERVAÇÕES
		N.º	DATA	PRAZO	VÁLIDA ATÉ	REQto	VÁLIDA ATÉ	DATA	N.	PROVISORIA		DEFINITIVA		
										REQto	DESPACHO	REQto	DESPACHO	
61	05-09-59	cn# 2.959,00 6069	06-10-59	legalização				14-10-59	124					transf. para shirley da silva machado conf. proc. nº 2881/64 - guia - 5915/64 em 30-06-64. Multa nº 895
62	"	"	"	"				"	"					
63	26-10-59	cn# 426,00 6734	08-11-59	"				19-11-59	166					Transf. p/ Waldomir Reis, proc. 11687/70 guia 16871/70.. multa nº 550 <i>(Transf. p/ Const. Urb. e regularização sem arrolar. Proc. 06/31071/95)</i>
64	30-12-59	cn# 315,00 7950	18-12-59	3 anos	10-12-62	2429/63	21-02-63	1985	528			2429/63	21-02-63	Transf. p/ João Afanazio de Souza proc. nº 05/8520/85. guia 14909 em 27-04-85
65	27-06-60	cn# 200,00 5116	01-07-60	2 anos	27-06-62									retificada a quadra conf. proc. nº 52722/61 Rua Damas Batista
66	01-08-60	cn# 2.308,00 6950	23-09-60	legalização										Multa nº 3983 (Pelo proc. 2092/62 cancelada a prole tania).
67	21-09-60	cn# 335,00 7167	07-10-60	3 anos	21-09-63									ver ficha 111 nº 98 o barracão existente no lote, será demolido por ocasião da vistoria
68	12-10-60	7433	19-10-60	"	12-10-63									
69	27-10-60	cn# 239,00		leg. ex-offício										
70	16-11-60	8004	16-11-60	2 anos	16-11-62									Rua Damas Batista
71	18/10/82	100038	23/11/82	legalização										

REGISTRO DE IMÓVEIS



ACERVO DIGITALIZADO



**CEDIM**  
CENTRO DE DOCUMENTAÇÃO E IMAGEM  
INSTITUTO MULTIDISCIPLINAR - UFRRJ



REGISTRO DE IMÓVEIS