

FICHA DE META DADOS – CEDIM 2018/1	
Nome da Pasta	Ficha nº 127- Registro de Imóveis de Nova Iguaçu
Autor/Instituição	Subsecretaria de Urbanismo/ Secretaria Municipal de Infraestrutura da Prefeitura da Cidade de Nova Iguaçu-SEMIF/PCNI
Número de Documentos	14
Quantidade e tipo de documentação	14 Fichas
Dia/ Mês/Ano	Da década de 1940 a 2000
Formato	A3
Resumo	<p>A coleção reúne registros de imóveis situados no município de Nova Iguaçu a partir do ano de 1946. O acervo encontra-se depositado junto a Subsecretaria de Urbanismo/ Secretaria Municipal de Infraestrutura da Prefeitura da Cidade de Nova Iguaçu-SEMIF/PCNI. Disposta em fichas, a documentação compreende dados imobiliários como nome do proprietário, especificações técnicas, valor do imóvel e endereço. Dentre os lançamentos digitalizados alguns citam dados de construções como Shoppings, Hospitais, Escolas, Centros Comerciais e etc. As fontes são manuscritas e encontram-se em boas condições, contudo algumas destas fichas, devido ao constante manuseio, estão com as bordas deterioradas, o que dificulta a leitura de que a consultar. Esta documentação, enfim, representa mais um capítulo na história da expansão imobiliária deste município.</p>



MINISTÉRIO DA EDUCAÇÃO
UNIVERSIDADE FEDERAL RURAL DO RIO DE JANEIRO
INSTITUTO MULTIDISCIPLINAR – CAMPUS NOVA IGUAÇU
CENTRO DE DOCUMENTAÇÃO E IMAGEM



Palavras-Chave	Proprietário; Construtor; Logradouro; Nova Iguaçu
Notas explicativas	***

DISTRITO 107¹
 LOCALIDADE Andrade Araujo

PREFEITURA MUNICIPAL DE NOVA IGUAÇU
 SEMURB DEPARTAMENTO DE URBANISMO

FICHA N.º 107
 LOGRADOURO Rua Pauou

N.º DE ORDEM	REQUERIMENTO	NOME		ESPECIF. DA CONSTRUÇÃO	N.º DE PAVIMENTOS	AREA COBERTA	VALOR		LOTE		N.º DO PRÉDIO	SOLEIRA	ALINHAMENTO	
		PROPRIETÁRIO	CONSTRUTOR				DO M2	TOTAL	N.º	GUA-DRA			TESTADA	DATA
1	8180/48	Luiz Maria Domingues		Baut.	-	30,00	450,00	13.500,00	21	1	230	0,40	17 ms	13.11.48
2	3153/50	Emidio Roque Esteves	Regularização	Roid.	1	78,69	800,00	62.952,00	13		310	0,40	39 ms	9.11.50
3	4133/49	Olivia Rosa Veiga Magalhães		A/510		19,36	500,00	9.680,00	8	2	50	0,50	12 ms	2.6.49
4	9241/52	Helcio Farias Troqueira	FICHA. 533-2	Baut.		30,00		20.000,00			7	0,40	10 ms	2.1.53
5	9126/52	Marcelina de Oliveira Campos	Regularização de nome - Rua Esplique					15.000,00			nº 5 antigo			(FICHA. 533-2)
6	"	"	"	"	"	"	"	52.800,00	"	"	"	"	"	(" 533-3)
7	1298/53	João Alexandre	(VER OBS)	C	"	"	"	35.000,00	11	B	35	0,40	12 ms	14.4.53
8	4855/53	Antonio Luiz Duarte	(VER OBS)	C	"	47,86		35.000,00	26	A	37	0,40	12 ms	18.6.53
9	3870/54	Joaquim Lopes da Silva		Org. ex. officio							75			(FICHA 533.4)
10	4196/54	Barbara Bontinho		Baut.		30,00		20.000,00	19	1	133	0,50	15 ms	17.5.54
11	5067/54	João Batista de Jesus Neto		C (T)		47,86		35.000,00	25		53	0,50	12 ms	8.6.54
12	6914/46	Mair Galdina de Melo		C		55,47	500,00	27.735,00	8	4	256	0,50	12 ms	21.6.46

REGISTRO DE IMÓVEIS

Ver na obs = ex Rua Juracy Viura atual Rua Alvaro Rocha.

127- RUA IPAUSSU - ANDRADE ARRAUTO

127

N.º DE ORDEM	APROVAÇÃO	GUIA		LICENÇA		PRORROGADA		PLANTA ARQUIVADA		VISTORIA				OBSERVAÇÕES
		N.º	DATA	PRAZO	VÁLIDA ATÉ	REQ.to	VÁLIDA ATÉ	DATA	N.º	PROVISÓRIA		DEFINITIVA		
										REQ to	DESPACHO	REQ to	DESPACHO	
1	13.11.48	POSELO	13.11.48	2 anos	13.11.50					40,51		30.1.51		Nome foi retificado p/ buzia cart. escritura
2	9.11.50				Legalização			1950	4					Multa uº 652
3	3.6.49	POSELO	3.6.49	1 ano	3.6.50					647,51		2.2.51		Rua Dois - atual Rua Spausu { O prédio tornou novo uº conforme proces-
4	2.1.53	"	2.1.53	2 anos	2.1.55	1135/53	2.1.56	prorrogada até 2.1.60 Pelo proc. 8125-57 GUIA = 5678		8125/59		14.7.59		Juracy Viura 20 uº 8125/59
5	8.1.53													" " " " ÁREA 16,00 - multa uº 810
6	9.1.53													" " " " 66,00
7	16.4.53	POSELO	16.4.53	3 anos	16.4.56			Pelo proc. 11553/57 prédio terreno uº 35 Pelo proc. 11.898/57 prédio em direitos da proprietária. Ver ordem 18	Pelo proc. 11.335/74 arrolada esta proprietária Ver ordem 40					R. Augusto - não consta Vist. desta Rua (Transf. p/ Armários de Souza Martins) P. 04/19871/78 Rua 21.741/78
8	18.6.53	"	18.6.53	3 anos	18.6.56					8893/53		18.11.53		Rua Spausu
9	30.4.54							Reg. Ex Ofício						Rua Juracy Viura
10	17.5.54	POSELO	17.5.54	3 anos	17.5.56									Rua Spausu { O uº do prédio foi retificado pelo proc. uº 10073/58
11	8.6.54	"	8.6.54	3 anos	8.6.57		8.6.58	8518/57		8518/57		26.7.57		
12	21.6.46	POSELO	16.7.46	3 anos	16.7.49									Rua Spausu (ex Rua Dois) FICHA 748

REGISTRO DE

DISTRITO 127

LOCALIDADE

Andradu Arayb

PREFEITURA MUNICIPAL DE NOVA IGUAÇU

SEMURB - DEPARTAMENTO DE URBANISMO

FICHA N.º 127

LOGRADOURO

Rua Spaurui

N.º DE ORDEM	REQUERIMENTO	NOME		ESPECIF. DA CONSTRUÇÃO	N.º DE PAVIMENTOS	AREA COBERTA	VALOR		LOTE		N.º DO PRÉDIO	SOLEIRA	ALINHAMENTO		
		PROPRIETÁRIO	CONSTRUTOR				DO M2	TOTAL	N.º	GUA-DRA			TESTADA	DATA	
13	6412/54	Manoel Rodrigues de Sa		Bauf		30,00	30.000,00		24		Rua Spaurui	71	0,50	12,00	30.7.54
14	3669/54	Alvaro de Castro Paha - Reg. ex. oficio		Rua d'agua							151			(FICHA 533,5)	
15	740/55	Rafael Rice		Reg. ex. oficio							105			(" 533,6)	
16	3821/56	Marta Helena Waelfer - Reg. ex. oficio		Rua d'agua							577			(LOTE 12) - Rua Spaurui	
17	7127/56	José Machado de Matos - VER OBS.		C		55,47	42.000,00		5 B		109	0,40	12,00	12.6.56	
18	11898/57	Antonio Luiz Duarte - Regularização		Resid.		38,00	57.000,00		26 A		47			Rua Spaurui Est 4123	
19	13480/58	José Martins Correia		Regularização		35,00	52.500,00		8 C		44			R. Manoel Augusto F. 38	
20	13481/58	Adelino Dias Ferreira		"		127,00	1.500,00		9 B		8-10			" "	
21	"	"		"		"	"		"		18,36	36	"	"	F 39
		Rua Juracy Vieira												passou para ficha 533	
		Rua Manoel Augusto												(barruua na 2ª Ficha)	


REGISTRO DE

IMOVEIS

VER na 46 = a Rua Juacy Vieira atual Rua Alvaro Rocha.

127 RUA IPAUSSU - ANDRADE ARAUJO 127

N.º DE ORDEM	APROVAÇÃO	GUIA		LICENÇA		PRORROGADA		PLANTA ARQUIVADA		VISTORIA				OBSERVAÇÕES
		N.º	DATA	PRAZO	VÁLIDA ATÉ	REQ.to	VÁLIDA ATÉ	DATA	N.º	PROVISÓRIA		DEFINITIVA		
										REQ to	DESPACHO	REQ to	DESPACHO	
13	2.8.54	PGSELO	2.8.54	2 anos	2.8.56						9304/56	31.7.56	Rua Spausu (ex Rua 2)	filo. proc. 632/58. - o prédio tornou uº 7-1
14	8.10.54												Rua Juacy Vieira	
15	7.2.55			"	"	"	"	"	"	"	"	"	"	"
16	9.4.56			"	"	"	"	"	"	"	"	"	Rua Spausu (ex Rua Dois)	
17	12.6.56	PGSELO	12.6.56	3 anos	12.6.59	baucalada a	proletária	filo. proc. 9.148/69					Rua Manoel Augusto	
18	30.9.57	406	20.1.58	Regulização				Res. 566 de 24.4.57 (passou a 47 área 3000)					Rua Spausu (Ver ordem 8)	
19	12.11.58	9861	13.12.58	"	"			Res. 630 de 20.4.58						
20	12.11.58	9862	13.11.58	"	"			"	"					Por força da Resolução nº 378 de 11.12.53 a Rua Juacy Vieira passou a denominar-se Rua Alvaro Rocha
21	"	UH 2.146	"	"	"			"	"					



REGISTRO DE IMÓVEIS

CENTRO DE DOCUMENTAÇÃO E IMAGEM INSTITUTO MULTIDISCIPLINAR

DISTRITO 127
 LOCALIDADE Andraze Arayzo

PREFEITURA MUNICIPAL DE NOVA IGUAÇU
 SEMURB — DEPARTAMENTO DE URBANISMO

FICHÀ N.º 127
 LOGRADOURO Rua Manoel Augusto

N.º DE ORDEM	REQUERIMENTO	NOME		ESPECIF. DA CONSTRUÇÃO	N.º DE PAVIMENTOS	AREA COBERTA	VALOR		LOTE		N.º DO PRÉDIO	SOLEIRA	ALINHAMENTO	
		PROPRIETÁRIO	CONSTRUTOR				DO M2	TOTAL	N.º	GUA-DRA			TESTADA	DATA
22	11.964/60	Epigonia Maria Faria		C		55,47	42.000,00		3	B	128	0,70	10,00	E. 9-22 E. 2-40
23	11.48/61	Jandira Boufim da Silva		C		55,47	42.000,00		8	"D"	122	0,50	12,00	19.1.61
24	2275/51	Inacima Rodrigues Salgado		C		55,47	42.000,00		1	2	32	antigo 560 da Rua Nuno Lourenço		(VER OBS)
25	14.937/61	"	"	Reaj.		36,00	2.000,00	72.000,00	1	2	20	(Fls. 74, 22)		E. 04-22
26	16.660/64	Antonio Luiz Duarte	"	"		40,00	—	—	26		47	Rua Francisco		E. 130-121
27	11.163/65	José Fernandes da Costa	"	"		43,40			11	E	236	Manoel Augusto		E. 155-32
28	14.369/65	Manoel Belizario da Silva	"	"		27,00			7	A	175	"		E. 107-42
29	"	"	"	"		27,00 54,00			"	"	175	(peds)		"
30	45/66	Matilde Rodrigues dos Santos	"	"		45,00			6	A	184	"		E. 16-91
31	91.766/65	Wilson Silva	"	"		36,00			5	D	148	"		E. 116-94
32	10.316/66	Proemia Pereira da Silva		B ⁵ (VER OBS)		37,97	240.000,00		2	B	139	0,50	10,00	E. 39.56
33	3257/69	Jandira Boufim da Silva - organização		Reaj.		74,70	20,00	1.434,00	8	D	110	R. Manoel Augusto		

CENTRO DE DOCUMENTAÇÃO E IMAGEM
 INSTITUTO MULTIDISCIPLINAR
 UFRRJ


REGISTRO DE IMOVEIS

N.º DE ORDEM	APROVAÇÃO	GUIA		LICENÇA		PRORROGADA		PLANTA ARQUIVADA		VISTORIA				OBSERVAÇÕES
		N.º	DATA	PRAZO	VÁLIDA ATÉ	REQ.to	VÁLIDA ATÉ	DATA	N.º	PROVISÓRIA		DEFINITIVA		
										REQ to	DESPACHO	REQ to	DESPACHO	
		CEB 335.00										4/307/83	8.12.83.	
22	15.9.60	6844	22.9.60	3 anos	15.9.63									Retificado o nº Prof. 18938/63 Rua Manoel Augusto
		CEB 335.00												
23	19.1.61	469	20.1.61	3 anos	19.1.64									
24	27.4.51	76 SELOS	27.4.51	3 anos										(da ficha 27,9 (Muroquinha) Rua Spaviani
		CEB 1548.00												
25	10.1.62	403	17.1.62	Legalização				1961 = 22						Multa 4973
26	19.10.64	11434	19.10.64	"										Prof. 1601 Item A
27	14.7.65			"										" " " "
28	11.8.65	15983	22.11.65	"										Prof. 1708 Item A
29	"	"	"	"										" " " "
30	2.3.66	4188	29.3.66	"										" " " "
31	11.3.66	3991	28.12.67	"										" " " "
32	6.7.66	18.529	15.9.66	2 anos	6.7.68									Prof. 8179/69 passou a CT área 48,50 ms 6.3.70 Rua Manoel Augusto
33	22.5.69	1431	27.5.69	Legalização				1969	3					Multa nº 3062

Pelo proc. 05/1891/77 foi informado que a Rua Spaviani que anteriormente tinha o nome de Paulo de Faria e a I a atual nome Spaviani

(Pelo proc. 11.182/67 retificado este nº 47 atual nº 47c/III área 50,00 ms)

CENTRO DE DOCUMENTAÇÃO E IMAGEM INSTITUTO MULTIDISCIPLINAR - UFRRJ



REGISTRO DE IMOVEIS

DISTRITO 127

PREFEITURA MUNICIPAL DE NOVA IGUAÇU

FICHA Nº 127

LOCALIDADE AV. 2075 ARAUJO

SEMURB - DEPARTAMENTO DE URBANISMO

LOGRADOURO R. MANOEL

Nº DE ORDEM	REQUERIMENTO	NOME		ESPECIF. DA CONSTRUÇÃO	Nº DE PAVIMENTOS	AREA COBERTA	VALOR		LOTE		Nº DO PRÉDIO	SOLEIRA	TESTADA	DATA
		PROPRIETÁRIO	CONSTRUTOR				DO M2	TOTAL	Nº	QUADRA				
34	3257/69	BANDIRA BONFIM DA SILVA	LEG.	RESID.		29,57	20,00	591,40	((110	C		
35	"	"	"	"		30,00	"	600,00))	110	C		
36	9148/69	JOSE MACIARDO DE MATTEO	"	"		91,90	"	1238,00	5	B	109			
37	17476/70	ELIPHAS LEVI MACIARDO DE MATTEO	"	"		55,47		448,00	4	B	117	atual	121	
38	12571/71	AUGUSTO DIAS PEREIRA		"		55,47		448,00	3	A	47			
39	11335/71	JOÃO ALEXANDRE (estaciona c/ve. Constr.)		"		70,85	20,00	1414,00	11	B	35	ant.	47	VER ORDEM 54
40	05/5344/78	ROSE PAULA CANDIANO		"		79,95			6	B	97			
41	05/307/80	ELIPHAS LEVI MACIARDO DE MATTEO - LEG. DE ACESSO		"		59,79			4	B	121	ant.	117	
42	"	"	LEG.	"		138,00			4	B	121	C/01		
43	"	"	"	"		43,47			4	B	121	C/02		
44	05/2784/83	ADHEMAR COSTA		ANT.		59,58		2.602.227,00	12	B	23	ant.	101 a 103	
45	"	"		"		390,58			4	H	"	"	201 A 203	
46														
47														
48														

Nº DE ORDEM	APROVAÇÃO	GUIA		LICENÇA		PRORROGADA		PLANTA ARQUIVADA		VISTORIA				OBSERVAÇÕES
		Nº	DATA	PRAZO	VÁLIDA ATÉ	REQTO.	VÁLIDA ATÉ	DATA	Nº	REQTO.	DESPACHO	REQTO.	DESPACHO	
34	22-5-69	1431	28-6-69		LEG			1969	3					Multa 3062
35	"	"	"	"	"			"	"					
36	21-7-69	3565	29-7-69		"			1969	180					
37	30-12-70	23002	11-1-71	30 dias	30-12-73								13035/73	19/10/73
38	13-9-71	25480	17/10/71	30 dias	13/9/74								13879/74	15/9/74
39	20/10/71	2347	3-7-72		Calculado e licença 1040 23/6/79			1971	20					
40	23-6-78	34498	05-12-78		Lic: de Constr			78	587					
41	20-10-80	33526	15-12-80		leg. de constr.									
42	"	"	"		leg.			"						
43	"	"	"		"			"						
44	13-4-83	22069	7-11-84	24 meses	13-4-85			1984	642					
45	"	"	"	"	"			"	"					
46														
47														
48														

DISTRITO 127

PREFEITURA MUNICIPAL DE NOVA IGUAÇU

FICHA Nº 127


LOCALIDADE ARRUAZ DE PRADO

SEMURB - DEPARTAMENTO DE URBANISMO

LOGRADOURO R. S. MARCEL AUGUSTO

Nº DE ORDEM	REQUERIMENTO	NOME		ESPECIF. DA CONSTRUÇÃO	Nº DE PAVIMENTOS	AREA COBERTA	VALOR		LOTE		Nº DO PRÉDIO	SOLEIRA	TESTADA		DATA
		PROPRIETÁRIO	CONSTRUTOR				DO M2	TOTAL	Nº	QUADRA					
46	05/8784/73	DOMENAR COSTA		APTO					B	C	44	101	101-64.68	M ²	
47	}	}	}	}	}	}	}	}	}	}	}	}	102-64.00	"	
													103-62.63	"	
													104-57.21	"	
													105-57.31	"	
													106-57.81	"	
													201-64.68	"	
48	}	}	}	}	}	}	}	}	}	}	}	}	202-64.00	"	
49													203-62.63	"	
50													204-57.81	"	
51													205-57.21	"	
													206-57.81	"	

396,58
10-155-818-0




REGISTRO DE IMÓVEIS

CENTRO DE DOCUMENTAÇÃO E IMAGEM
INSTITUTO MULTIDISCIPLINAR - UFRJ

Nº DE ORDEM	APROVAÇÃO	GUIA		LICENÇA		PRORROGADA		PLANTA ARQUIVADA		VISTORIA				OBSERVAÇÕES
		Nº	DATA	PRAZO	VÁLIDA ATÉ	REQTO.	VÁLIDA ATÉ	DATA	Nº	PROVISÓRIA		DEFINITIVA		
										REQTO.	DESPACHO	REQTO.	DESPACHO	
46	26-10-83	76TO	28-12-83	21 MESES	26-7-85			1984	17					VISTORIA DEFINITIVA DA UNID. 104,105, E 106, 204, 205 E 206. PROC. DE VISTORIA Nº 05-8784-23
47														FEITO AS DEVIDAS ANOTAÇÕES DAS ÁREAS DA UNID. CONFORME PROC Nº 01-D9 17.229
48														
49														
50														
51														

05/8784/83



CENTRO DE DOCUMENTAÇÃO E IMAGEM
INSTITUTO MULTIDISCIPLINAR - UFRJ

REGISTRO DE IMÓVEIS

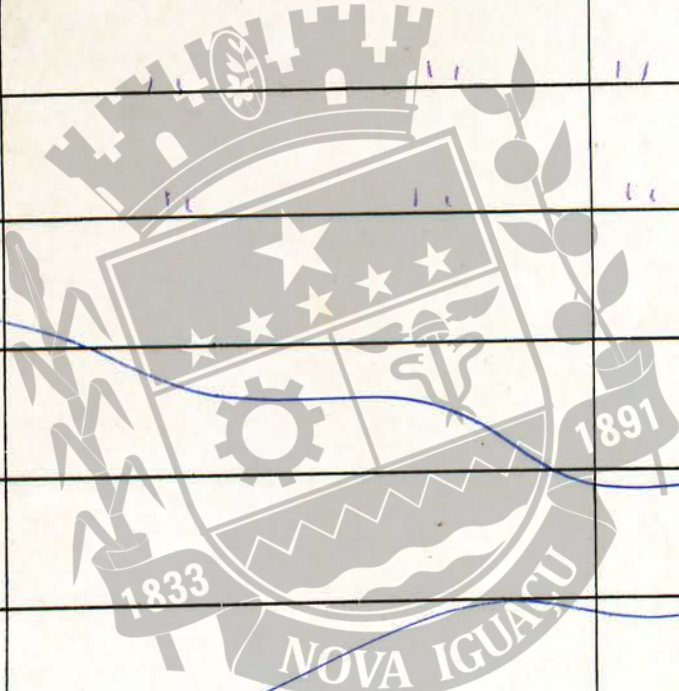
DISTRITO _____
LOCALIDADE A. Saáufe.

PREFEITURA DE NOVA IGUAÇU
SEMURB - DEPARTAMENTO DE URBANISMO

FICHA N.º 127.

LOGRADOUR Infância de Jesus.


N.º DE ORDEM	REQUERIMENTO	NOME		ESPECIF. DA CONSTRUÇÃO	N.º DE PAVIMENTOS	AREA COBERTA	VALOR		LOTE		N.º DO PRÉDIO	SOLEIRA	ALINHAMENTO	
		PROPRIETÁRIO	CONSTRUTOR				DO M2	TOTAL	N.º	GUA-DRA			TESTADA	DATA
47	3788/15/83	Cíclo de Caracelo	Jepes.	Desed.	-	127,72	---	---	9	B.	67.	---	---	---
48	04/3958/84	João Pereira Nova		arçuc.	-	9,93			24	J	71	Rua: Ypauyxi		
49	06/633/89	Natividade Ribeiro Dias		bric.		66,00					09	Rua Spassari		
50	02/03/0588	Daniel da Rocha Silva e outros		tabic.		84,22m ²			f	C	52	R. Manoel Augusto		
51	"	"	"	"		84,22m ²			f	C	54	"	"	"
52	"	"	"	"		84,22m ²			f	C	54	"	"	"
53	"	"	"	"		84,22m ²			f	C	56	"	"	"
54														



CENTRO DE DOCUMENTAÇÃO E IMAGEM
INSTITUTO MULTIDISCIPLINAR - UFPAJ

REGISTRO DE IMÓVEIS

N.º DE ORDEM	APROVAÇÃO	GUIA		LICENÇA		PRORROGADA			ARQUIVADA		VISTORIA		OBSERVAÇÕES	
		N.º	DATA	PRAZO	VÁLIDA ATÉ	REQ. Nº	VÁLIDA ATÉ	DATA	N.º	PROVISÓRIA		DEFINITIVA		
										REQ. Nº	DESPACHO	REQ. Nº		DESPACHO
47.	12.1.84	19865	1.10.84.	Lei 638.										
48	17/7/86	36008	05/5/85	Lei 638/80	Reg. de arca.					1989	644			
49	18/07/89	74690	5/12/89	3 anos	18/07/92									
		02244		12 meses	lic. const.									
50	01.08.02	66400	24.05.02	07.05.02	07.05.03									
51	"	"	"	"	"									
52	"	"	"	"	"									
53	"	"	"	"	"									
54	"	"	"	"	"									



CENTRO DE DOCUMENTAÇÃO E INFORMAÇÃO EM MULTIDISCIPLINAR - UFRRJ


REGISTRO DE IMOVEIS

DISTRITO
 LOCALIDADE Nova Iguaçu

PREFEITURA DA CIDADE DE NOVA IGUAÇU
 SEMURB - DEPARTAMENTO DE URBANISMO


LOGRADOURO
 FICHA N.º 127
 Mamel Augusto

N.º da ordem	REQUERIMENTO	NOME		Especif. da Construção	N.º de Pavimentos	Área coberta	VALOR		LOTE		N.º do Prédio	Soleira	ALINHAMENTO	
		PROPRIETÁRIO	CONSTRUTOR				do M2	TOTAL	N.º	Quadro			TESTADA	DATA
54	07/62/05409	Prudencio Verissimo		Resid		185,86 m ²			11	B	35		Mamel Augusto	
55	n	n	n	n		179,05 m ²			n	n	35	APT-101	n	n
56	n	n	n	n		66,95 m ²			11	B	35	casa 1	n	n
57	08/032724	José Machado de Mattos		n		8,86 m ²	ver end. 36	acréscimo	05	B	109	casa 1	n	n
58	08/032724	José Machado de Mattos		n		84,59 m ²			05	B	109	casa 02	n	n
59														
60														



ACERVO DIGITAL
 CEDIN
 CENTRO DE DOCUMENTAÇÃO E IMAGEM
 INSTITUTO MULTIDISCIPLINAR - UFRJ
 REGISTRO DE IMÓVEIS

N.º de ordem	Aprovação	GUIA		LICENÇA		PRORROGADA		PLANTA ARQUIVADA		VISTORIA				Observações
		N.º	Data	Prazo	Válida até	REQ.º	Válida até	Data	N.º	PROVISÓRIA		DEFINITIVA		
										REQ.º	Despacho	REQ.º	Despacho	
54	11/05/07	96823	06/07/07											
55	"	"	"											
56	"	"	"											
57	04/10/08	2008 05046 298	31/10/08											Legalização de documentos
58	04/07/08	0523686	31/10/08											Legalização



CENTRO DE DOCUMENTAÇÃO E IMAGEM
INSTITUTO MULTIDISCIPLINAR UFRJ

REGISTRO DE IMÓVEIS

ACERVO DIGITALIZADO



CEDIM
CENTRO DE DOCUMENTAÇÃO E IMAGEM
INSTITUTO MULTIDISCIPLINAR - UFRRJ



REGISTRO DE IMÓVEIS