

<b>FICHA DE META DADOS – CEDIM 2018/1</b>	
<b>Nome da Pasta</b>	Ficha nº 144- Registro de Imóveis de Nova Iguaçu
<b>Autor/Instituição</b>	Subsecretaria de Urbanismo/ Secretaria Municipal de Infraestrutura da Prefeitura da Cidade de Nova Iguaçu-SEMIF/PCNI
<b>Número de Documentos</b>	28
<b>Quantidade e tipo de documentação</b>	28 Fichas
<b>Dia/ Mês/Ano</b>	Da década de 1940 a 2000
<b>Formato</b>	A3
<b>Resumo</b>	<p>A coleção reúne registros de imóveis situados no município de Nova Iguaçu a partir do ano de 1946. O acervo encontra-se depositado junto a Subsecretaria de Urbanismo/ Secretaria Municipal de Infraestrutura da Prefeitura da Cidade de Nova Iguaçu-SEMIF/PCNI. Disposta em fichas, a documentação compreende dados imobiliários como nome do proprietário, especificações técnicas, valor do imóvel e endereço. Dentre os lançamentos digitalizados alguns citam dados de construções como Shoppings, Hospitais, Escolas, Centros Comerciais e etc. As fontes são manuscritas e encontram-se em boas condições, contudo algumas destas fichas, devido ao constante manuseio, estão com as bordas deterioradas, o que dificulta a leitura de que a consultar. Esta documentação, enfim, representa mais um capítulo na história da expansão imobiliária deste município.</p>



MINISTÉRIO DA EDUCAÇÃO  
UNIVERSIDADE FEDERAL RURAL DO RIO DE JANEIRO  
**INSTITUTO MULTIDISCIPLINAR – CAMPUS NOVA IGUAÇU**  
CENTRO DE DOCUMENTAÇÃO E IMAGEM



<b>Palavras-Chave</b>	Proprietário; Construtor; Logradouro; Nova Iguaçu
<b>Notas explicativas</b>	***

DISTRITO

LOCALIDADE

F 144

Japery - Nova Iguaçu

PREFEITURA MUNICIPAL DE NOVA IGUAÇU

SEMURB - DEPARTAMENTO DE URBANISMO

FICHA N.º 144


LOGRADOURO numerada 3 e distantes

N.º DE ORDEM	REQUERIMENTO	NOME		ESPECIF. DA CONSTRUÇÃO	N.º DE PAVIMENTOS	ÁREA COBERTA	VALOR		LOTE		N.º DO PRÉDIO	SOLEIRA	ALINHAMENTO	
		PROPRIETÁRIO	CONSTRUTOR				DO M2	TOTAL	N.º QUADRA	RA			TESTADA	DATA
131	5/2270/82	Maria Mier Gonçalves Braga		C		66,00			2	E	18			Jose Palatinia
132	5/2928/83	Jose Luiz Horti		Resid.		154,08					86			Hessias
133	5/2335/85	Lebo de Souza		Resid.		54,12			5	A	60			6 de Fevereiro
134	05/4088/88	Rosa Gonçalves Jaguaripe		Resid.		46,00					8 Aptº 101			Rua Mica Perez
135						40,00					8 Aptº 102			
136						35,81					8 Aptº 103			
137						40,58					8 Aptº 201			
138	05/4088/88	Rosa Gonçalves Jaguaripe		Resid.		40,56					8 Aptº 202			Rua Mica Perez
139	06/7845/90	Luciane de Moraes e Silva		Resid.		36,00					13 - 99			Rua Mica Perez
140														
141														
142														

CEN. INSTIT. DOCUMENTAÇÃO E IMAGEM MULTIDISCIPLINAR

REGISTRO DE IMOVEIS

N.º DE ORDEM	APROVAÇÃO	GUIA		LICENÇA		PRORROGADA		PLANTA ARQUIVADA		VISTORIA				OBSERVAÇÕES
		N.º	DATA	PRAZO	VÁLIDA ATÉ	REQ.to	VÁLIDA ATÉ	DATA	N.º	PROVISORIA		DEFINITIVA		
										REQ.to	DESPACHO	REQ.to	DESPACHO	
131	7/6/82	98.595	23/6/82	Bancos	7/6/85									
132	16.6.83	4479	27-10-83	Lei 638				1983	27					
133	07.3.85	4414	25/3/85	Lei 638/82				1985	10					
134	22/11/88	65449	15/12/88	Leg. Lei 638/82				1989	37					
135														
136														
137														
138	22/11/88	65449	15/12/88	Leg. Lei 638/82				1989	37					
139	15/09/90	17115	21/11/90	Arcahização										



CENTRO DE DOCUMENTAÇÃO E IMAGEM  
INSTITUTO MULTIDISCIPLINAR - UFRRJ

REGISTRO DE IMÓVEIS

DISTRITO

LOCALIDADE *Japery - Belém*

PREFEITURA MUNICIPAL DE NOVA IGUAÇU

SEMURB - DEPARTAMENTO DE URBANISMO

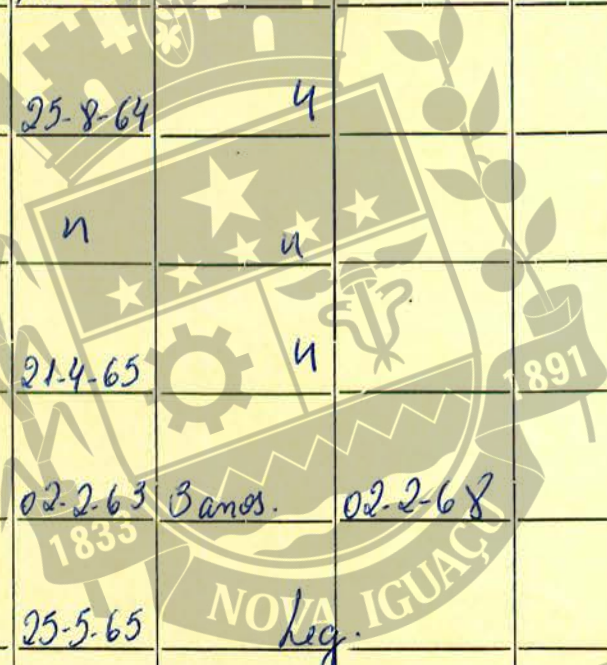
LOGRADOURO

FICHA N.º *144*

*Letrados e Numeradas*

N.º DE ORDEM	REQUERIMENTO	NOME		ESPECIF. DA CONSTRUÇÃO	N.º DE PAVIMENTOS	ÁREA COBERTA	VALOR		LOTE		N.º DO PRÉDIO	SOLEIRA	ALINHAMENTO		
		PROPRIETÁRIO	CONSTRUTOR				DO M2	TOTAL	N.º	QUADRA			TESTADA	DATA	
13	4700/62	<i>Antenor Mendonça Batalha</i>	<i>Legalização</i>	<i>Barraço</i>		<i>25,00</i>			<i>685</i>	<i>28</i>	<i>102</i>		<i>Rua "H" - Japery</i>		
14	<i>17.998/63</i>	<i>Lacyr Haer - Sem efeito</i>	<i>leg. ec. ofício</i>	<i>Resid.</i>		<i>36,00</i>	<i>(Ver ficha 200/26)</i>		<i>6</i>	<i>6</i>	<i>81</i>		<i>Rua "B" atual Piramba</i>		
15	15.996/63	<i>Pedro Deniz</i>	<i>Legalização</i>	<i>"</i>		<i>36,00</i>			<i>992</i>		<i>54</i>		<i>Rua "J" - Japery</i>		
16	14.583/63	<i>Francisco de Assis Pinheiro da Cunha</i>	<i>"</i>	<i>"</i>		<i>56,50</i>			<i>941</i>				<i>Rua "J" - Japery</i>		
17	16.238/63	<i>Roberto Emery Sobrinho</i>	<i>"</i>	<i>Loja</i>		<i>70,00</i>			<i>233</i>	<i>12</i>	<i>233</i>		<i>Rua "G"</i>		
18	4577/64	<i>Flávio Egídio dos Santos</i>	<i>"</i>	<i>Resid.</i>		<i>30,76</i>			<i>883</i>		<i>63</i>		<i>Rua 21</i>		
19	<i>"</i>	<i>"</i>	<i>"</i>	<i>"</i>		<i>37,17</i>			<i>882</i>		<i>51</i>		<i>"</i>	<i>"</i>	
20	17.378/64	<i>Ital Landi do Oliveira</i>	<i>"</i>	<i>"</i>		<i>23,20</i>			<i>890</i>		<i>181</i>		<i>Rua "J"</i>		
21	1.164/65	<i>Prismar Das Guimarães</i>	<i>"</i>	<i>C</i>		<i>55,47</i>			<i>763</i>	<i>32</i>	<i>121</i>		<i>Rua "L"</i>		
22	5.110/65	<i>José Carlos dos Santos</i>	<i>"</i>	<i>Resid.</i>		<i>30,00</i>			<i>309</i>		<i>481</i>		<i>Rua 12 atual Aguaraí</i>		
23	1.043/65	<i>Rui Moura</i>	<i>"</i>	<i>"</i>		<i>44,99</i>			<i>894</i>		<i>131</i>		<i>Rua "J"</i>		
<i>X</i>		<i>Obs: Na ficha 1242 tem construção da Rua "Q" - atual Rua Itagiba.</i>													

N.º DE ORDEM	APROVAÇÃO	GUIA		LICENÇA		PRORROGADA		PLANTA	JIVADA	VISTORIA				OBSERVAÇÕES		
		N.º	DATA	PRAZO	VÁLIDA ATÉ	REQ.to	VÁLIDA ATÉ			DATA	N.º	PROVISORIA			DEFINITIVA	
												REQ.to	DESPACHO		REQ.to	DESPACHO
13	19-3-62	1762	21-3-62		Leg.											
14	19-9-63				" ex-officio			Resol. 1283 de 10-4-63	Artº 2º					Sem efeito		
15	22-10-63	3115	03-4-64		Leg.			"	"	"				Item "A"		
16	04-3-64	4910	18-5-64		"			"	"	"				Artº 2º		
17	14-4-64	6188	17-6-64		"			"	"	"				" 1º "B"		
18	25-8-64	9337	25-8-64		"			"	"	"				" 2º		
19	"	"	"		"			"	"	"				"		
20	01-12-64	5995	21-4-65		"			"	1601	Item "A"						
21	02-2-65	1563	02-2-65	Banos.	02-2-68											
22	25-3-65	4293	25-5-65		Leg.			Resol. 1601	Artº 2º							
23	06-4-65	5254	09-4-65		"			"	"	"				"		
24																



CENTRO DE DOCUMENTAÇÃO E IMAGEM  
INSTITUTO MULTIDISCIPLINAR - UFRRJ

REGISTRO DE IMÓVEIS

DISTRITO

LOCALIDADE

Japery B.R.M.

PREFEITURA MUNICIPAL DE NOVA IGUAÇU

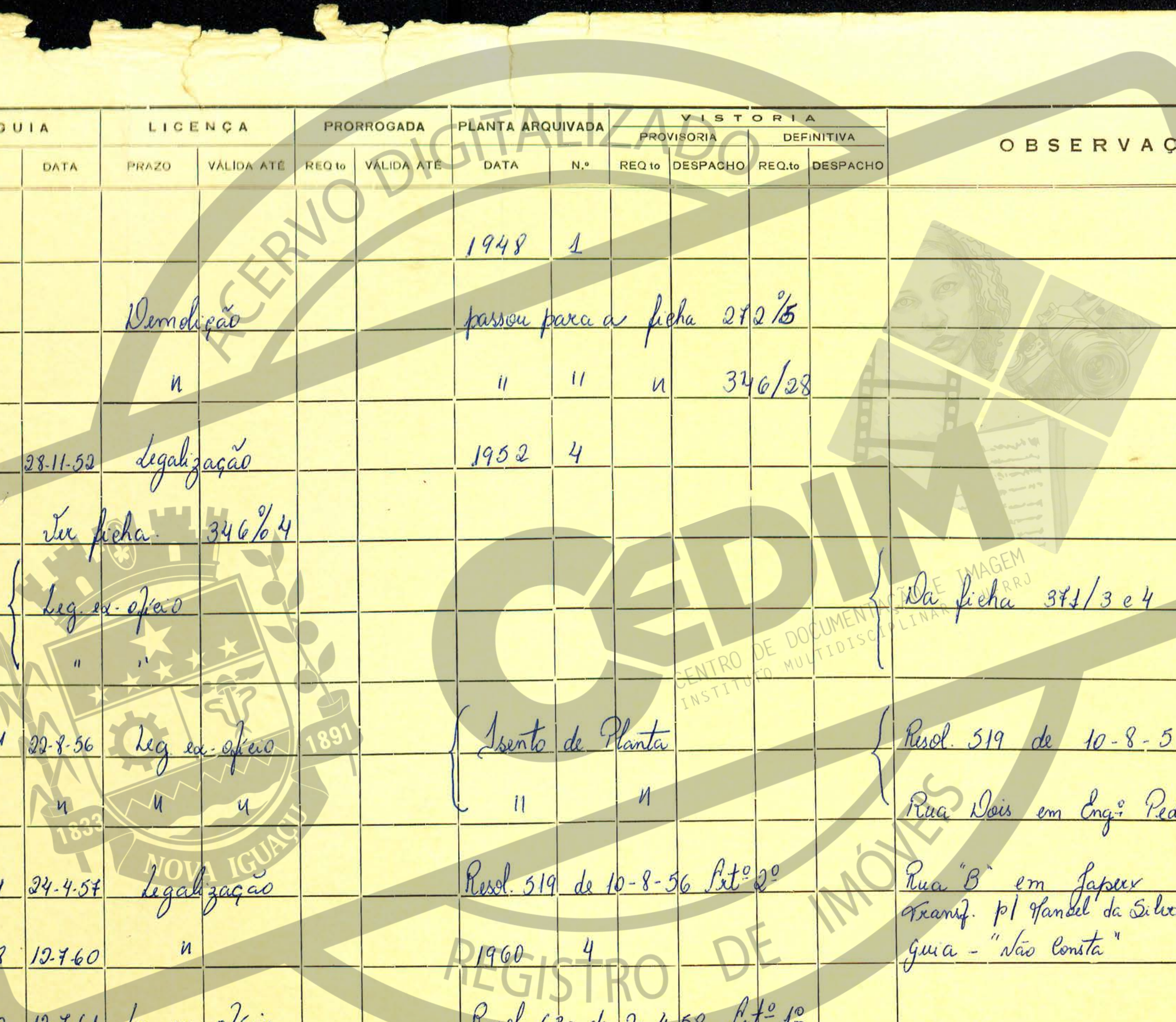
SEMURB - DEPARTAMENTO DE URBANISMO

FICHA N.º 244

LOGRADOURO Letradas e Numeradas

N.º DE ORDEM	REQUERIMENTO	NOME		ESPECIF. DA CONSTRUÇÃO	N.º DE PAVI- MENTOS	ÁREA COBER- TA	VALOR		LOTE		N.º DO PRÉDIO	SOLEI- RA	ALINHAMENTO	
		PROPRIETÁRIO	CONSTRUTOR				DO M2	TOTAL	N.º	QUA- DRA			TESTADA	DATA
1	6011/48	Manoel Campos Pereira	E. P. Sgaud	Resid.	1	72.60			957		70	Rua J		
2	1189/49	Durval G. de Menezes	Demônio - Boia Fredal (passou pl. ficha 272,5)								555	R. Buarque de Macedo.		
3	4548/50	Luiz Loureiro	" (Rua D. - atual Ernesto Francisco de Moura									80 e/I R.O. (passou pl. ficha 346/2)		
4	6964/52	Aristoteles Evangelista de Araújo	leg.	Resid.		41.28			914			7	Rua S. eng. R "I"	
5	8208/44	Luiz Loureiro (sem efeito)	Ver ficha 346/4											
6	4872/53	Carlos de Souza	leg. ex-ofício						1		27	Rua "F"		
7	"	"	"						1		35			
8	4248/56	Adhemar Teixeira de Oliveira	"	Apouque					1	1	4	Rua Dois		
9	"	"	"	Bar							6		Eng. Pedreira	
10	1827/57	Lydia Bura Koshi "Ver Obs."	leg.	Barraco		18.00			228	11	97	Rua "G" (Japery)		
11	12512/59	Joaquim de Souza	"	Resid.		47.62			427	19	26	Rua "D" (Japery)		
12	9043/61	Antonio Macedo.	leg. ex-ofício	"		41.00			324	15	43	Rua "C"		

N.º DE ORDEM	APROVAÇÃO	GUIA		LICENÇA		PRORROGADA		PLANTA ARQUIVADA		VISTORIA				OBSERVAÇÕES
		N.º	DATA	PRAZO	VÁLIDA ATÉ	REQ.to	VÁLIDA ATÉ	DATA	N.º	PROVISORIA		DEFINITIVA		
										REQ.to	DESPACHO	REQ.to	DESPACHO	
1	30.7.48							1948	1					
2	03.3.49				Demissão									passou para a ficha 272/5
3	28.8.50				n			"	"	n				346/28
4	16.10.52	631	28.11.52		Legalização			1952	4					
5	Sem efeito				Lex ficha									346/4
6	17.8.53				Leg. ex. ofício									} Da ficha 371/3 e 4 } P.F.
7	"				"									
8	28.8.56	9011	22.8.56		Leg. ex. ofício									} Isento de Planta } Resol. 519 de 10-8-56 } } " " " " " " } Rua Dois em Eng.º Pedreira
9	"	"	"		"			"	"					
10	24.4.57	4154	24.4.57		Legalização									Resol. 519 de 10-8-56 Artº 2º
11	09.5.60	5428	12.7.60		"			1960	4					Rua "B" em Japerx transf. pl Gandel da Silva, of. proc. 8652/69 - guia - "Não consta"
12	12.7.64	4190	12.7.61		leg. ex. ofício									Resol. 630 de 20-4-58 Artº 1º



ARQUIVO DIGITALIZADO



DISTRITO

LOCALIDADE

Belém (Japuí)

PREFEITURA MUNICIPAL DE NOVA IGUAÇU

SEMURB DEPARTAMENTO DE URBANISMO

FICHA N.º 144

LOGRADOURO Luminadas e Ladeiras

N.º DE ORDEM	REQUERIMENTO	NOME		ESPECIF. DA CONSTRUÇÃO	N.º DE PAVIMENTOS	ÁREA COBERTA	VALOR		LOTE		N.º DO PRÉDIO	SOLEIRA	ALINHAMENTO		
		PROPRIETÁRIO	CONSTRUTOR				DO M2	TOTAL	N.º QUADRA	TESTADA			DATA		
25	9125/48	Alberto Mendes de Souza		B		30,50					151		} Adaptação } Passou p/ ficha 523, 1, 2, 3.		
26	"	" " "		B		30,50					151 e I				
27	2847/51	Messias Xavier		Demolição - Baixa Predial									(Barrações)		
28	7628/12	Anne Marie Camille Catharine Legrand		Legalização		90,38			929				L. Rural ✓ (Rua J)		
29	13682/56	Danielo Faria		leg ex-ofício 519	Danielo Antonio Faria				930		175		" Proc. 13682/56		
30	16154/56	Manoel Campos Pereira		leg ex-ofício	Resid.	59,00			598		42		Rua J. em Japuí		
31	11797/57	Apurada Conexão da 51m		Legalização	Resid.	28,05			954		42		} Rua L.		
32	"	" " "		"	"	11,55			465		42 e I				
33	12901/57	Mariano G.P.		Legalização	"	18,57			71		15	227	Rua G		
34	16623/57	Luiz Lopes de Souza		"	"	36,00			328		7	1	691	Rua A	
35	8867/58	Maide da Cunha Oliveira		"	"	54,00			746		31	182	Rua L		
36	8333/59	Joselina Dias de Carvalho		"	"	25,22			660		27	15	Rua N. idêntico	Proc. 2095/71	

N.º DE ORDEM	APROVAÇÃO	GUIA		LICENÇA		PRORROGADA		PLANTA ARQUIVADA		VISTORIA				OBSERVAÇÕES
		N.º	DATA	PRAZO	VÁLIDA ATÉ	REQ.to	VÁLIDA ATÉ	DATA	N.º	PROVISORIA		DEFINITIVA		
										REQ.to	DESPACHO	REQ.to	DESPACHO	
25	1.9.48													Rua G } Passou para ficha n G } 523 of 1, 2 e 3. " G }
26	11													
27	18.4.51													
28	22.10.52	4164	19.11.52					1952	3					Rua J
29	1956													
30	19.3.57	2840	19.3.17											Conforme P. 20.514/73 anotado o nº do lote Rua ✓ conforme planta apresentada lote 957. Proc. i de certidão.
31	14.10.57	11230	5.12.57					Resol. 566 de	24.4.57					Rua L em Japery
32	n	n	11					"	"	"	"			" "
33	4.11.57	4772	12.6.58					"	"					Rua G em Japery
34	30.12.57	3144	18.4.58					"	"					
35	18.7.58	9642	4.11.58					Resol. 630 de	20-4-18					
36	2-9-59	5901	29.9.59					13.10.59	4					Fulta nº 863

DISTRITO .....

LOCALIDADE Belém (Japexi)

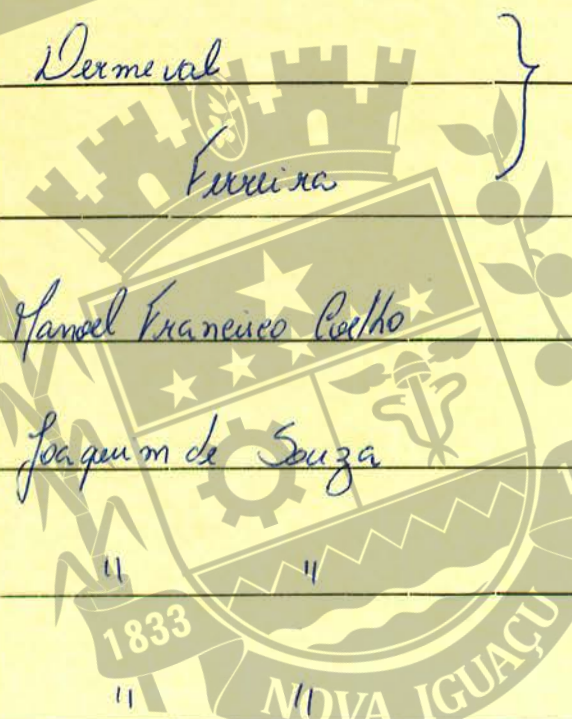
PREFEITURA MUNICIPAL DE NOVA IGUAÇU

SEMURB — DEPARTAMENTO DE URBANISMO

FICHA N.º 144

LOGRADOURO Letradas e Numeradas

N.º DE ORDEM	REQUERIMENTO	NOME		ESPECIF. DA CONSTRUÇÃO	N.º DE PAVI-MENTOS	ÁREA COBER-TA	VALOR		LOTE		N.º DO PRÉDIO	SOLEI-RA	ALINHAMENTO	
		PROPRIETÁRIO	CONSTRUTOR				DO M2	TOTAL	N.º	QUA-DRA			TESTADA	DATA
37	5171/61	Efigênia Mesias		Resid.		34,80			464	32	141	Rua "L"		
38	12.058/61	Sirgelino Lopes dos Santos		C		55,47			18	6	137			
39	17.430/61	Salvino Francisco da Silva	Legalização	Resid.		27,95			5	E	126	Rua Um.		
40	15.804/61	Cosme Bispo dos Santos		C		55,47			362	2	1265	Rua "F" em Japexi		
41	3825/62	Dermival Ferreira	Legalização	Resid.		45,60			342		187	Rua "E"		
42	8.167/62	Manoel Francisco Coelho	Legalização	Resid.		60,00			214	11	97	Rua 16 esquina com R. 12		
43	21.170/62	Joaquim de Souza	"	"		38,00			407	19	33 26 e/II	Rua "D"		
44	"	"	"	"		"			"	"	33 26 e/IV			
45	"	"	"	"		"			"	"	33 26 e/I	Ver Obs		
46	"	"	VER OBS.	"		"			"	"	33 26 e/III			
47	5.137/64	Jose Paulo dos Santos	"	"		30,00			321	-	38	Rua C		



CENTRO DE DOCUMENTAÇÃO E IMAGEM  
INSTITUTO MULTIDISCIPLINAR  
UFRRJ

REGISTRO DE IMÓVEIS

N.º DE ORDEM	APROVAÇÃO	GUIA		LICENÇA		PRORROGADA		PLANTA ARQUIVADA		VISTORIA				OBSERVAÇÕES
		N.º	DATA	PRAZO	VÁLIDA ATE	REQ.to	VÁLIDA ATE	DATA	N.º	PROVISÓRIA		DEFINITIVA		
										REQ.to	DESPACHO	REQ.to	DESPACHO	
37	1º-4-61													Hulta nº 2423.
38	2-8-61	4757	4-8-61	3 anos	2-8-64									Rua José Palatinich.
39	6-12-61	7863	13-12-61											Hulta nº 1622
40	6-12-61	495	25-1-62	3 anos	6-12-64									Rua "F" em Japeri
41	6-4-62	3857	22-6-62											Hulta nº 3690
42	25-7-62	4684	25-7-62											Hulta nº 385.
43	21-5-63													Presd nº 1283 de 10-4-63 Artº 1º "a"
44	"													
45	"													
46	"													
47	14-4-64	3571	10-4-64											

Conf. proc. 05/9763/78 guia { 32272/78  
 Transf. p.ª Vera Maria Novo

Obs: Pelo proc. 8652/69 foi Transf. predios nºs  
 26 e 1 e 3 p/ Manoel da Silva Guia 2225/72.

CENTRO DE DOCUMENTAÇÃO E IMAGEM  
 INSTITUTO MULTIDISCIPLINAR - UFRJ

REGISTRO DE IMÓVEIS

DISTRITO \_\_\_\_\_

PREFEITURA MUNICIPAL DE NOVA IÇACU

FICHA N.º 144

LOCALIDADE *Japery*

SEMURB — DEPARTAMENTO DE URBANISMO

LOGRADOURO *Numerações e Letreiros*

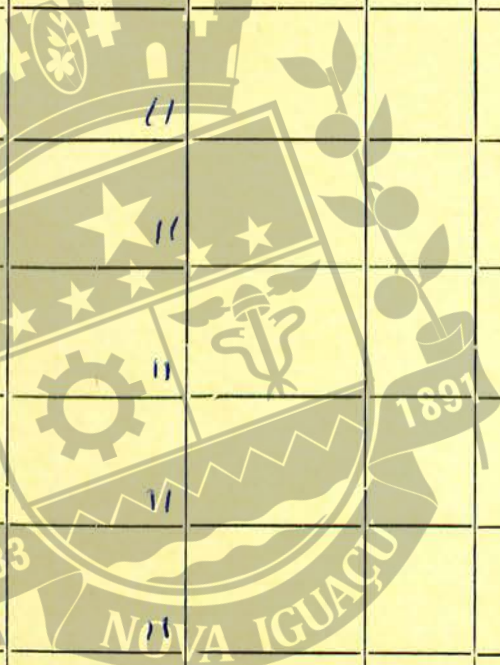
N.º DE ORDEM	REQUERIMENTO	NOME		ESPECIF. DA CONSTRUÇÃO	N.º DE PAVIMENTOS	ÁREA COBERTA	VALOR		LOTE		N.º DO PRÉDIO	SOLEIRA	ALINHAMENTO	
		PROPRIETÁRIO	CONSTRUTOR				DO M2	TOTAL	N.º	QUADRA			TESTADA	DATA
48	2557/65	Manoel Rosa	leg.	Resid.		99.00			546		415	Rua Inze.		
49	4553/65	Manoel Antonio da Silva	"	"		30.00			15	10	6	Rua Hessian.		
50	12.196/65	José Barros dos Santos	"	"		40.00			321		251	Rua N.		
51	"	" " "	"	"		30.00			320		241	" "		
52	14.347/65	Antonio Carlos Lydio e Jorge Luiz Lydio	"	"		32.00					39	Rua I		
53	12.476/65	Bernardo Fortes Rodrigues	"	"		45.00			629	26	51	Rua P		
54	17.404/65	Lucia Gonçalves de Souza	"	"		36.00			659		36	Rua N		
55	20.650/65	Etelevina Marques	"	"		49.60			674	27	125	Rua M.		
56	16.851/65	João Mourinho Pontes	"	"		42.00			218	11	63	Rua B.		
57	15.931/65	Ernestino José Barbosa	"	"		60.00			157		157	Rua Beduino.		
58	13.909/66	Roberto Emere Sobrinho	"	"		85.00					170	Rua "G"		
59	"	" " "	"	"		30.00					126	" "C"		
						115.00								

N.º DE ORDEM	APROVAÇÃO	GUIA		LICENÇA		PRORROGADA		PLANTA ARQUIVADA		VISTORIA				OBSERVAÇÕES
		N.º	DATA	PRAZO	VÁLIDA ATÉ	REQ.to	VÁLIDA ATÉ	DATA	N.º	PROVISORIA		DEFINITIVA		
										REQ.to	DESPACHO	REQ.to	DESPACHO	
48	23.4.65	6602	6.5.65		Legalização									Resol. 1601 Artº 2º
49	21.5.65	11.676	12.8.65		"									Resol. 1601 Item 17
50	8.7.65	10.081	19.8.65		"									" " "
51	"	"	"		"									" " "
52	6.8.65	11.495	6.8.65		"									" 1708 Artº 2º
53	17.8.65	12.141	20.8.65		"									" Item 17
54	21.10.65	16.808	29.11.65		"									" " " Artº 2º
55	30.11.65	16.846	1.11.65		"									" " "
56	2.12.65	1992	14.2.66		"									" " "
57	21.1.66	1570	4.2.66		"									" " "
58	11.10.66	28.924	7.4.67		"									" " Artº 2º
59	"	"	"		"									" " "

ACERVO DIGITALIZADO

REGISTRO DE IMÓVEIS

CENTRO DE DOCUMENTAÇÃO E IMAGEM  
INSTITUTO MULTIDISCIPLINAR



DISTRITO \_\_\_\_\_

LOCALIDADE Japery

PREFEITURA MUNICIPAL DE NOVA IGUAÇU

SEMURB — DEPARTAMENTO DE URBANISMO

LOGRADOURO Sumaradas e Sechadas FICHA N.º 144

N.º DE ORDEM	REQUERIMENTO	NOME		ESPECIF. DA CONSTRUÇÃO	N.º DE PAVIL- MENTOS	ÁREA COBER- TA	VALOR		LOTE		N.º DO PRÉDIO	SOLEI- RA	ALINHAMENTO	
		PROPRIETÁRIO	CONSTRUTOR				DO M2	TOTAL	N.º	QUA- DRA			TESTADA	DATA
60	13.219/66	Maria Madalena Toledo	legalização	Resid.		18.00			46	65	140	R. Messias		
61	15.859/66	Josimo José Miguel	"	"		40.00			644	26	36	R. N.		
62	18.739/66	Alorentino Alves da Silva	"	"		31.50			65	49	30			
63	"	" " "	"	"		12.55			65	49	30 e I			
64	"	" " "	"	"		12.55 56.60			65	49	30 e II			
65	20.480/64	Benedito Pereira da Silva	leg. Titulo Pucario	"		68.00			30	0	156	Rua F		
66	9.654/67	Helanda Lopes Ferreira	legalização	"		68.48			118	7	235	" H		
67	21.133/66	Maria da Purifica.	"	"		19.80			109	6	35	Rua A.		
68	15.323/67	José Honório da Silva	"	"		34.40			67	9	67	R. Fonte e Quatro de Agosto		
69	11.627/67	Antonio Esteres dos Reis Filho	"	"		36.60			222	11	144	Rua C		
70	11.286/68	Jayme Pereira	"	"		48.04			607		43	Rua D		
71	17.667/68	Fernando Soares de Isaacello	"	"		54.75			638	26	134	Rua N		

N.º DE ORDEM	APROVAÇÃO	GUIA		LICENÇA		PRORROGADA		PLANTA ARQUIVADA		VISTORIA				OBSERVAÇÕES
		N.º	DATA	PRAZO	VÁLIDA ATÉ	REQ.to	VÁLIDA ATÉ	DATA	N.º	PROVISORIA		DEFINITIVA		
										REQ.to	DESPACHO	REQ.to	DESPACHO	
60	19.10.66	22.005	25.10.66		Legalização									Resol. 1408 Artº 2º
61	13.1.67	25.549	13/1/67		"									" "
62	17.2.67	29.069	16.3.67		"									" "
63	18.2.67	"	"		"									" "
64	"	"	"		"									" "
65	19.4.67	31.324	1.6.67		Leg. Titulo Precario									" "
66	9.8.67	36.476	10.8.67		Leg.			1967	2					" 1970 Artº 2º
67	5.10.67	16.612	8/1/70		"									Resol. 1408 Item A
68	9.10.67	16.88	10.10.67		"			1967	3					" 1970 "
69	5.3.68	8361	3.5.68		"									Multa nº 4819.
70	2.8.68	11.789	21.8.68		"			1968	19					Decreto nº 4328
71	4.10.68	13.865	10.10.68		P. Proc. 1963/78 - Baixa do Predio nº 134/78			"	21					Multa nº 3786.



DISTRITO  
LOCALIDADE

*Japeru*

PREFEITURA MUNICIPAL DE NOVA IGUAÇU  
DIVISÃO DE VIAGÃO E OBRAS -- SEÇÃO DE OBRAS PARTICULARES

LOGRADOURO

FICHA N.º

N.º DE ORDEM	REQUERIMENTO	NOME	PROPRIETÁRIO	CONSTRUTOR	ESPECIF. DA CONSTRUÇÃO	N.º DE PAVIMENTOS	ÁREA COBERTA	VALOR		LOTE		N.º DO PREDIO	ANDAI-ME	MAR-QUISE	SOLEIRA	ALINHAMENTO	
								DO M.²	TOTAL	N.º	QUADRA					TESTADA	DATA
82	14.253/68	José Soares da Silva			Resid. "C"		5547	448,00		1	2	86			0,50		E-5-98
83	13.452/68	Miguel Piamura - Legalização			Resid.		4068	20,00 813,00		219		170	Rua 10'				E-18-28
84	10.049/68	Prana Lopes de Mattos - Leg.			"		5298	" 1.058,40		423	19	196	Rua H				E-19-39
85	20.509/68	Wilson de Carvalho - Leg.			"		31.35	20,00 640,00		148	8	256	Rua B				E-25-28
86	21.184/68	José Ribeiro Moreira			"		5547	448,00		7	81	805			0,50		E-25-28
87	25.857/68	José Alexandre de Oliveira - Leg. a pedido			Resid.		25.50	20,00 580,00		9	10	86	QUATROQUINHAS				2.11.23
88	26.501/69	Alvaro Francisco de Brito - Leg.			Resid.		34.50	20,00 690,00				30	Rua R				2.11.16
89	6096/70	Maximiliano dos Santos			"		5547	448,00		780	34	210					
90	14.014/70	Paulo José da Cunha			Resid.		4094	20,00 1.419,40				52	Rua F				
91	6877/72	Francisco Jerônimo da Silva			Resid.		4071	40,00 1.628,40		887		235	Rua R				atual 50
92	"	"			"		2567	" 1.026,80		887		245	"				atual 62
93	10005/72	Alva da Silva - Legalização			"		5326	40,00 2.446,20		322	15	33	"				"
94	"	"			"		3424	40,00 1.369,60		322	15	33	"				"
85	10376/72	Idalina José Ribeiro - Legalização			Residência		86,50	31,60m² 3.460,00		399	16	228	Rua F				
86	6009/75	Somário Zepino Gonçalves - Leg.			Residência		26,76	20,00 1.070,40		9	10	86	Rua Definação Eng. Pedreira				
87	15.305/75	Maria Eustáquio dos Reis Coelho			Resid. Indiv.		63,63	25,00 4.772,25		257		257	Rua F				atual
88	15.305/75	Camélia Vitorino de Souza			Resid.		63,63	25,00 4.772,25		257		257	Rua F				
89	23.328/75	Helio Gomes da Silva - Legalização			"		60,09	40,00 2.404,00		609	25	107	Rua G				
90	735/76	Roberto de Souza - Leg.			Residência		158,12	150,00 23.718,00		5	A	57	atual (60) Rua 6 de Fevereiro				
91	"	"			"		2236	150,00 13.854,00		"	"	57	Solado Sem efeito				
92	21.355/75	Jair da Rocha - Leg.			Resid.		4576	40,00 1.830,40		23	80	255	Jair da Rocha				
93	05/2473/76	Evair Gomes dos Santos - Leg.			Resid.		3566	30,00 10.698,00		4	E	37	Jair da Rocha				
94	"	"			"		3566	30,00 10.698,00		4	E	37	"				

continua

J44

APROVAÇÃO	GUIA		LICENÇA		PRORROGAÇÃO		PL. ARQUIVADA		VISTORIA				OBSERVAÇÕES	
	N.º	DATA	PRASO	VÁLIDA ATÉ	REQ.to	VÁLIDA ATÉ	DATA	N.º	PROVISÓRIA		DEFINITIVA			
									REQ.to	DESPACHO	REQ.to	DESPACHO		
72	5-11-68	18018	2.68	30 dias	5-11-71								R: A	
73	29-11-68	16099	5-12-68	Legalização			1968	22					Multa nº 4204	
74	6-12-68	16381	11-11-68	"			1968	23					Multa nº 2807	
75	10-01-69	17061	10-1-69	Regist. nº 23/74 João Soares da Silva - guia - 11-170/74			1969	1					MULTA Nº 4308	
76	16-6-69			3 dias - 16-6-72									R. José Galatinick	
77	6-6-69	2644	1/8/69	deleg. de prec.			1969	9						
78	30-4-70	13.430	7/5/70	Legalização			1970	2					Multa nº 5909 Decreto nº 41/69	
79	18/5/70	13.919	19/5/70	3 dias	18/5/73							838/75	18-2-75	Multa 7973
80	1-12-81	101.242	13/10/81	deleg. de prec. Decreto nº 41/69			1982	17						
81	15-5-72	416	16-5-72	Legalização										
82	"	"	"	"										
83	30-6-72			Legalização									Rua C	
84	30-6-72	2278		"			1972	4					" "	
85	14-9-72			Legalização									Rua F	
86	6/8/75			Legalização										
87	8/9/75	101.167	10/8/82	Legalização			1982	13					88 retificado pelo mesmo pro. vendida 88	
88	22/9/75			Legalização										
89	9/12-75	35.244	10/12-75	"			1975	10					transf. de quito. Matriz das Santas pro. 05/2.549/76 of 49.039/76	
90	21-01-76	11684	2-1-76	Leg			1976	3					Obs. Tenes e sobrados	
91	"	"	"	"										
92	50876			"										
93	16-09-76			"										
94	"	"	"	"										

REGISTRO DE IMÓVEIS

144

DISTRITO: 6<sup>o</sup> e 1<sup>o</sup>  
 LOCALIDADE: JAPERI e N. IGUAÇU

PREFEITURA MUNICIPAL DE NOVA IGUAÇU  
 SEMURB - DEPARTAMENTO DE URBANISMO

FICHA N.º 144  
 LOGRADOURO: Numeradas e Letradas

N.º DE ORDEM	REQUERIMENTO	NOME		ESPECIF. DA CONSTRUÇÃO	N.º DE PAVIMENTOS	ÁREA COBERTA	VALOR		LOTE		N.º DO PRÉDIO	SOLEIRA	ALINHAMENTO	
		PROPRIETÁRIO	CONSTRUTOR				DO M2	TOTAL	N.º	QUADRA			TESTADA	DATA
72	14253/68	JOÃO SOARES DA SILVA		Resid (e)		55,47			17	2	86			
73	13.452/68	MIGUEL PIANTURA	Leg:	Resid		40,68			819		170		RUA 10	
74	10.049/68	DIANA LOPES DE MATOS	Leg:	"		52,92			423	19	196		RUA H.	
75	20.509/68	WILSON DE CARVALHO	Leg:	"		31,35			148	8	256		RUA B.	
76	21.184/68	JOSE RIBEIRO MURIZ		e		55,47			7	81	805			
77	2585/68	JOÃO ALEXANDRE DA SILVEIRA	Leg: Aposc:	Resid		25,50			9	10	86		R. TUPINAMBAS	
78	16.501/69	ALVARO FRANCISCO DEITE	Leg:	Resid		34,50					31		R. K.	
79	60.96/70	MAXIMILIANO DO SANTO		e		55,47			780	34	210			
80	17014/70	PEDRO JOSE DA CUNHA		Resid		70,97					52		RUA F	
81	6877/72	FRANCISCO GERONIMO DA SILVA		Resid		40,71			887		235		ATUAL Nº 50. RUA R	
82	"	"	"	"		25,67			887		245		ATUAL Nº 62. RUA R	
83	10005/72	AMA DA SILVA		Resid		52,26			322	15	33		RUA e	CONTINUA Nº 02984

REGISTRO DE IMÓVEIS

144

144

N.º DE ORDEM	APROVAÇÃO	GUIA		LICENÇA		PRORROGADA		PLANTA ARQUIVADA		VISTORIA				OBSERVAÇÕES
		N.º	DATA	PRAZO	VÁLIDA ATE	REQ.to	VÁLIDA ATE	DATA	N.º	PROVISORIA		DEFINITIVA		
										REQ.to	DESPACHO	REQ.to	DESPACHO	
72	5-11-68	17012	8-1-69	3 ANOS	5-11-71									RUA. A
73	29-11-68	16099	5-12-68	Leg:				1968	22	(PASSOU A/FICHA 200 out 50. ENT. Pedreira)				
74	6-12-68	16381	11-11-68	Leg:				1968	23					
75	10-01-69	17061	10-01-69					1969	1					Obs. TRANSF. A/ JOÃO TAVARES DA SILVA GUIA. 11.870-74.
76	16-6-69			3 ANOS	16-06-72									R. JOSE PALATNIK
77	6-6-69	3644	1-8-69	Leg:				1969	9					
78	30-4-70	13.490	7/5/70	Leg:				1970	2					
79	18-05-70	13.909	19-5-70	3 ANOS	18-5-73					838/75	18-2-75			R. L
80	1-12-70	101242	13-8-82	Leg:				1982	17					
81	15-5-72	416	16-5-72	Leg:										
82	1.	"	"	"	"									
83	30-6-72	2278	30-4-72	Leg:				1972	7					RUA C

CENTRO DE DOCUMENTAÇÃO E IMAGEM  
INSTITUTO MULTIDISCIPLINAR  
UFRRJ

REGISTRO DE IMÓVEIS

144

DISTRITO: 6<sup>o</sup> e 1<sup>o</sup>  
 LOCALIDADE: Zapeiri e rd. IGUAÇU

PREFEITURA MUNICIPAL DE NOVA IGUAÇU  
 SEMURB - DEPARTAMENTO DE URBANISMO

FICHA N.º 144  
 LOGRADOURO: Alameda e Petropolis

N.º DE ORDEM	REQUERIMENTO	NOME		ESPECIE DA CONSTRUÇÃO	N.º DE PAVIMENTOS	ÁREA COBERTA	VALOR		LOTE		N.º DO PRÉDIO	SOLEIRA	ALINHAMENTO	
		PROPRIETÁRIO	CONSTRUTOR				DO M2	TOTAL	N.º	QUADRA			TESTADA	DATA
84	10005/72	ANA DA SILVA	leg:	Resid		34,24			322	15	33	F.	RUA C.	Veroad. 83 continuação do ad. 83
85	10.376/72	J DALINA DOS RIBEIRO	leg:	Resid		31,60			399	16	228		RUA F	
86	6003/75	SEVERINO ZEFFERINO CONCALVES	leg: Acad.	Resid		26,76			9	10	86		RUA TUPINAMBAS ENG. PEDREIRA	
87	15.305/75	MARIA PROTIGES DOS REIS COELHO		Resid (Ver Obs)		63,63			257		257		RUA F.	Ver Obs
88	15.305/75	CARDIDO VITERIM	leg:	Resid		63,63			257		257		RUA F.	
89	23.328/75	HELIO GOMES DA SILVA	(Ver Obs)			60,09			609	25	107		RUA G	
90	7.35/76	CELSO DE SOUZA	leg:	Tenreo Resid		158,12			5	17	57		RUA AVALADO	RUA 6 de fevereiro
91	M	M	M	Sem EFEITO		92,36			"	"	57		Sob: (SEM EFEITO)	
92	21355/75	JAIR DA ROCHA	leg:	Resid		48,76			23	80	255		R. JOSE PALATOVIR	
93	05-2473/76	CESAR GOMES DOS SANTOS	leg:	Resid		35,66			4	E	37		"	"
94	M	M	M	M		35,66			4	E	37		"	"

144

144

N.º DE ORDEM	APROVAÇÃO	GUIA		LICENÇA		PRORROGADA		PLANTA ARQUIVADA		VISTORIA				OBSERVAÇÕES
		N.º	DATA	PRAZO	VÁLIDA ATÉ	REQ.to	VÁLIDA ATÉ	DATA	N.º	PROVISORIA		DEFINITIVA		
										REQ.to	DESPACHO	REQ.to	DESPACHO	
84	30-6-72	2278	30-4-72					1972	7					RUA C
85	14-9-72													RUA F.
86	6-8-75													
87	8-9-75	101.163	10-8-82											SEM FEITO VER ORD. ff.
88	22-9-75													
89	9-12-75	35.744	10-12-75					1975	10					TRANSF. P/ Augusto Maria da Silva proc. 052149/76 - Guia 49059/76.
90	21-01-76	41684	24-76					1976	3					obs: Terreo e de S.
91	m	m	m											
92	5-8-76													
93	16-9-76													
94	m													

REGISTRO DE IMÓVEIS

CENTRO DE DOCUMENTAÇÃO E IMAGEM  
INSTITUTO MULTIDISCIPLINAR

DISTRITO .....

PREFEITURA MUNICIPAL DE NOVA IGUAÇU

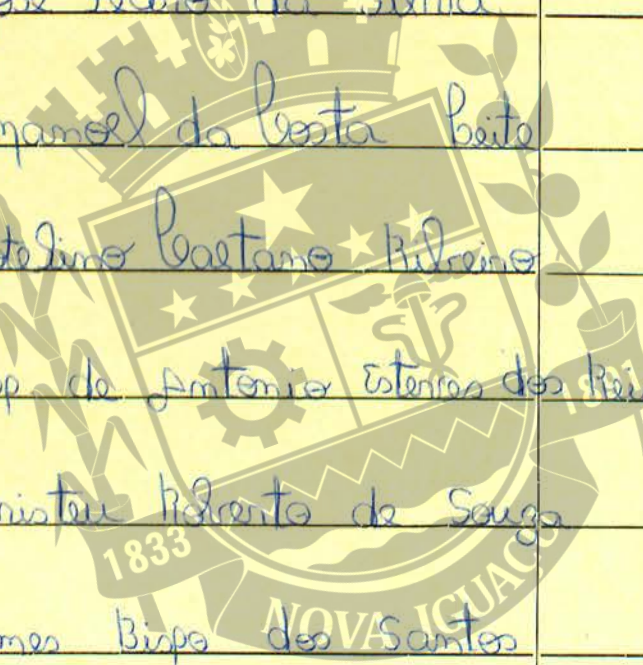
FICHA N.º 144

LOCALIDADE Japeri

SEMURB DEPARTAMENTO DE URBANISMO

LOGRADOURO Rua mamedas e betoad

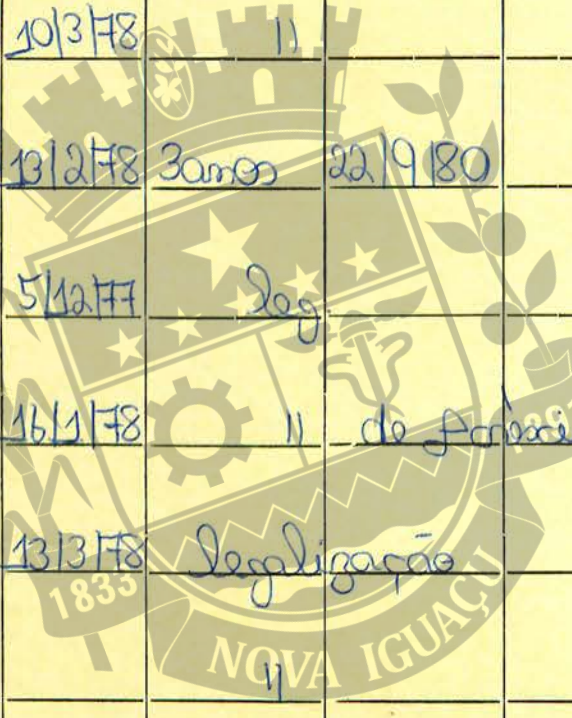
N.º DE ORDEM	REQUERIMENTO	NOME		ESPECIE DA CONSTRUÇÃO	N.º DE PAVIMENTOS	ÁREA COBERTA	VALOR		LOTE		SOLEIRA	ALINHAMENTO	
		PROPRIETÁRIO	CONSTRUTOR				DO M2	TOTAL	N.º	QUADRA		PRÉDIO	RA
05 942	05/992/77	José Gedner de Barros		Resid.		29,07			14	6	265c/I	Rua José Galatinik	
06 943	11	" " "		"		39,20			14	6	265c/II	" " "	
07 944	05/2922/77	Idalécia Ferreira da Silva		Resid.		48,00			63	26	63	Rua P	
08 945	11	" " "		"		30,00			63	26	65	Rua P	
09 946	2943/77	José Gedner da Silva				59,60			381		322	Rua D	
100 947	05/3707/77	Emmanuel da Costa Brito		C		55,47			7	79	375		
101 948	04/3832/77	José Lima Caetano Ribeiro		Resid.		48,00			10	F	274	Rua José Galatinik	
102 949	4273/77	Exp. de Antenas Externas dos Rios Filho		"		75,52			222	11	25	Rua C	
103 950	05/6158/77	Aristau Roberto de Souza		"		105,75			882		110	Rua R	
104 951	5114/77	gomes Birpa dos Santos		"		44,80			362	16	480	Rua F	
105 952	5625/77	Emmanuel José Ferreira		Resid.		50,09			428	21	343	Rua D	
106 953	859/78	Emmanuel dos Santos		"		51,70			15	82	142	Rua José Galatinik	



CENTRO DE DOCUMENTAÇÃO E IMAGEM  
INSTITUTO MULTIDISCIPLINAR

REGISTRO DE IMÓVEIS

N.º DE ORDEM	APROVAÇÃO	GUIA		LICENÇA		PRORROGADA		PLANTA ARQUIVADA		VISTORIA				OBSERVAÇÕES
		N.º	DATA	PRAZO	VÁLIDA ATÉ	REQ.to	VÁLIDA ATÉ	DATA	N.º	PROVISORIA		DEFINITIVA		
										REQ.to	DESPACHO	REQ.to	DESPACHO	
942	17/3/77													
943														
944	15/8/77	1478	09/9/77					1977	12					
945	15/8/77													
946	26/8/77	18/8/73	10/3/78					1978	11					
947	22/9/77	18/3/50	13/2/78	3 meses	22/9/80									
948	27/10/77	13700	5/12/77	leg				1977	21					
949	23/11/77	12333	16/1/78	de Arbacimo				1978	05					
950	2/1/78	19199	13/3/78	legalização				1978	08					
951	10/2/78													
952	13/3/78	25273	28/6/78					1978	30					
953	11/3/78													



CENTRO DE DOCUMENTAÇÃO E IMAGEM  
INSTITUTO MULTIDISCIPLINAR  
UFRRJ

REGISTRO DE IMÓVEIS



DISTRITO

PREFEITURA MUNICIPAL DE NOVA IGUAÇU

FICHA N.º 144

LOCALIDADE

Japany

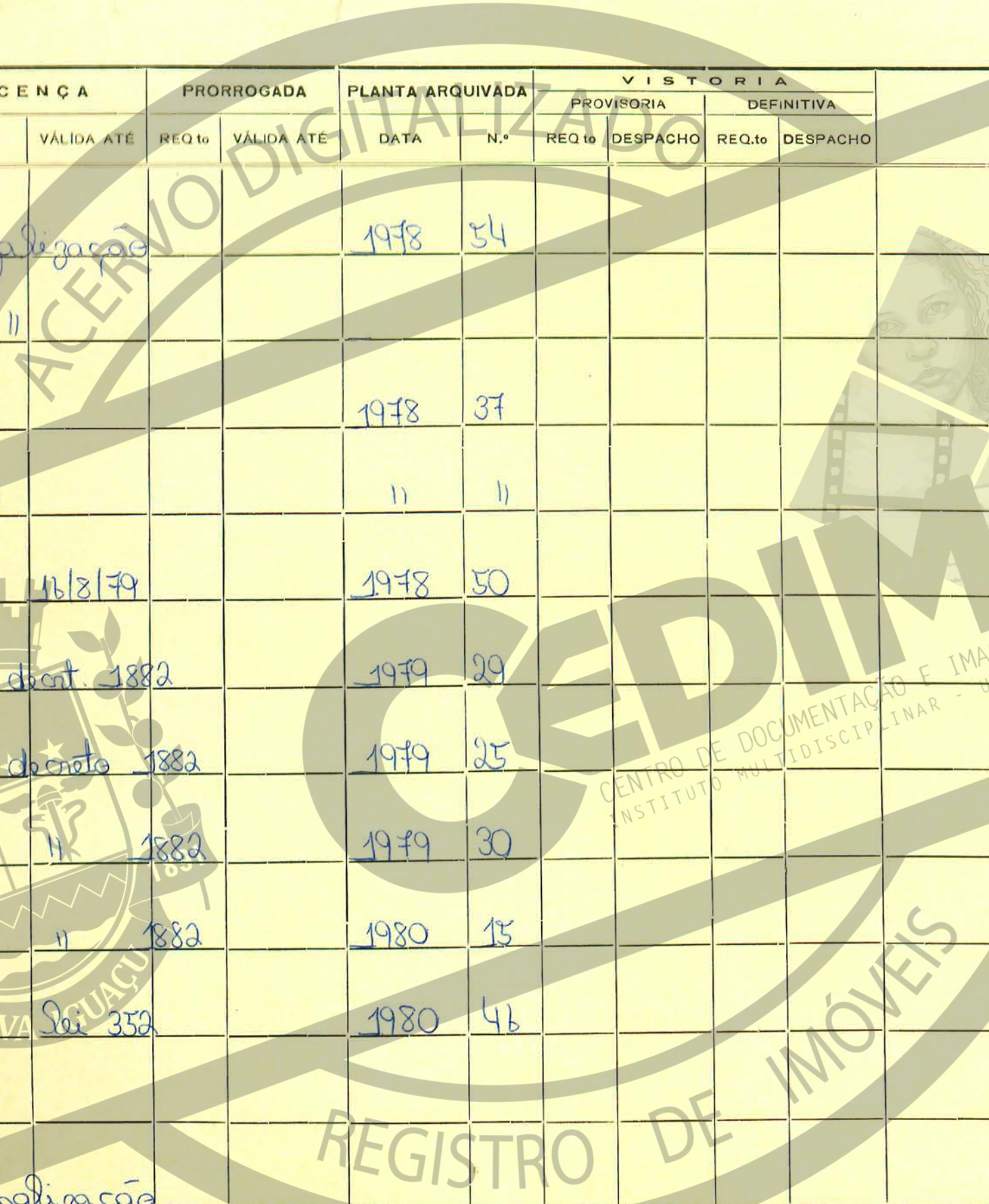
SEMURB - DEPARTAMENTO DE URBANISMO

LOGRADOURO

Rua numeradas e batidas

N.º DE ORDEM	REQUERIMENTO	NOME		ESPECIF. DA CONSTRUÇÃO	N.º DE PAVIMENTOS	ÁREA COBERTA	VALOR		LOTE		N.º DO PRÉDIO	SOLEIRA	ALINHAMENTO	
		PROPRIETÁRIO	CONSTRUTOR				DO M2	TOTAL	N.º	QUADRA			TESTADA	DATA
107 954	8625/78	Francisco de Assis impudido		resid.		36,80			916	38	29		Rua S	
108 955	2898/77	Ana da Silva									33c II		Rua C	
109 956	05/4832/78	Guilherme Ferreira da Silva				67,39			621	25	120		Rua P	
110 957	05/4832/78					40,24					120		Rua P	
111 958	05/8104/78	Agamen Lopes				98,75			877		71		Rua R	
112 959	8296/78	Mameel Bemito				73,81			380	17	298		Rua D	
113 960	1961/78	Mameel José Reis				55,04			130		147		Rua G	
114 961	05/3603/77	Joaquim Américo dos Santos				53,12			19		201		Rua José Galatimik	
115 962	05/9341/78	Antônio Ricardo Senina				45,24			28	63	585		Rua Mercedes	
116 963	10264/78	Rosalina Antônia Mendes				30,80			26	80	176		Rua José Galatimik	
117 964	05/9639/78	Précimo Alves				72,62			256	12	123		Rua F	
118 965	05/1193/78	Jadim Martins de Souza				55,16			645	26	42		Rua M <sup>a</sup>	

N.º DE ORDEM	APROVAÇÃO	GUIA		LICENÇA		PRORROGADA		PLANTA ARQUIVADA		VISTORIA				OBSERVAÇÕES
		N.º	DATA	PRAZO	VÁLIDA ATÉ	REQ.to	VÁLIDA ATÉ	DATA	N.º	PROVISORIA		DEFINITIVA		
										REQ.to	DESPACHO	REQ.to	DESPACHO	
954	28/09/78	30361	18/09/78		Legalização			1978	34					
955	05/05/78				"									
956	21/6/78	85865	12/7/78		"			1978	37					
957	"	"	"		"			"	"					
958	16/8/78	31476	04/10/78		1 ano			1978	50					
959	18/9/78	44495	18/6/79		Leg. decret. 1882			1979	29					
960	21/9/78	43036	11/5/79		Leg. decreto 1882			1979	25					
961	13/10/78	43004	10/5/79		Leg. " 1882			1979	30					
962	13/10/78	55340	11/01/80		Leg. " 1882			1980	15					
963	9/11/78	Itemto			NOVA Lei 352			1980	46					
964														
965	15/12/78				Legalização									



CENTRO DE DOCUMENTAÇÃO E IMAGEM  
INSTITUTO MULTIDISCIPLINAR - UFRJ

DISTRITO

PREFEITURA MUNICIPAL DE NOVA IGUAÇU

FICHA N.º 144

LOCALIDADE

Lapery

SEMURB - DEPARTAMENTO DE URBANISMO

LOGRADOURO

Numeradas e Leticadas

N.º DE ORDEM	REQUERIMENTO	NOME		ESPECIF. DA CONSTRUÇÃO	N.º DE PAVIL. MENTOS	ÁREA GOBERNATA	VALOR		LOTE		N.º DO PRÉDIO	SOLEIRA	ALINHAMENTO	
		PROPRIETÁRIO	CONSTRUTOR				DO M2	TOTAL	N.º	QUADRA			TESTADA	DATA
119 966	05/517/79	Helio Jimeres Lusquinta		C		66.00						Atual -142.		
120 967	05/12534/78	Polair Germand dos Santos	Leg. dec. 1882	Resid.		63.10				21 40	297	Rua Tomé		
121 968	05/1188/79	Manoel Hissias Lopes	Pdap. Proletária			45.00				42 65	222	Rua Hissias		
122 969	05/12320/78	Jovelina Maria de Jesus	Pdap. Proletária	Resid.		53.00 digo 18.00				27 80	296	R. José Palatinik.		
123 970	05/10.397/79	Paulo da Silveira		C		66.00				331 15	96			
124 971	05/11672/79	Genaldo Lopes de Assis		Resid.		65.64				14 10	25	R. Hissias		
125 972	05/13501/79	Jorge Faria da Silva	Leg. Lei 352	n		46.42				641 26	165	Rua N.		
126 973	05/11410/80	José da Silveira	Historia dec. 1972	Resid.		78.75				5 64	569e/1	Rua Hissias		
127 974	05/10943/79	Manoel Antonio da Silva	(Ver Obs.) Leg. Lei 352 (Acréscimo) (área do acréscimo - 32.00m <sup>2</sup> )			62.00				15 10	263	R. José Palatinik.		
128 975	05/6894/80	Wilson de Assis		C		66.00				20 12	186	R. Hissias.		
129 976	05/8871-80	Gilson Alves.				80.35 m <sup>2</sup>				244 12	110	Rua G.		
130 977	05/7672/81	Jorge Edson do Nascimento		C		66.00				889 -	146	"9"		

N.º DE ORDEM	APROVAÇÃO	GUIA		LICENÇA		PRORROGADA		PLANTA ARQUIVADA		VISTORIA				OBSERVAÇÕES
		N.º	DATA	PRAZO	VÁLIDA ATÉ	REQ.to	VÁLIDA ATÉ	DATA	N.º	PROVISÓRIA		DEFINITIVA		
										REQ.to	DESPACHO	REQ.to	DESPACHO	
119 966	20-2-79	39.934	02/03/79	3 anos	20-2-82							4 56 87/82	3/9/82	
967	02/04/79	45.408	29/06/79	Legalização				1979	36					
968	10/05/79			Adap. Proletária										
969	16-05-79			Legalização de go. Adap. Proletária										
970	12/10/79	52545	19/11/79	3 anos	12/10/82									Rua G
971	25/1/80			Adapt. Prolet.										
972	11/04/80			Leg. Lei 352.										
973	06/05/80	65.918	1/9/80					1980	44			Vistoria etc. 1972.		
974	4/8/80			Leg. Lei 352.										área total = 62.00 m <sup>2</sup> . " acréscimo = 32.00 m <sup>2</sup>
975	8/8/80	69.631	4/11/80	3 anos	8/8/83									
976	19.12.80	72655	6/1/81	Lei 415										
978	14/12/81	91.572	3/2/82	3 anos	14/12/84									

CENTRO DE DOCUMENTAÇÃO E IMAGEM  
INSTITUTO MULTIDISCIPLINAR  
UFRRJ

REGISTRO DE IMÓVEIS

R "F" atual Nova Iguaçu, atual José da Costa

DISTRITO .....

PREFEITURA DA CIDADE DE NOVA IGUAÇU


FICHA Nº 124

LOCALIDADE Nova Iguaçu

SEMURB — DEPARTAMENTO DE URBANISMO

LOGRADOURO N.º das Ruas e Estradas


Ordem	REQUERIMENTO	NOME		Especif. da Construção	N.º de Pavimentos	Área Coberta	VALOR		LOTE		N.º do Prédio	Soleira	ALINHAMENTO	
		PROPRIETÁRIO	CONSTRUTOR				do M2	TOTAL	N.º	Quadrc			TESTADA	DATA
120	01/12/23.611	Jose Soares Filho		resid.		64,45m <sup>2</sup>			15	J	15			R: Nicolas Castor atual
121	08/03/2124	Cláudia Almeida Guimarães		resid.		80,00 m <sup>2</sup>			11	P	115			R: Jose Goncalves da Costa Rua Benedito Mesias
142	u	u		u		80,00 m <sup>2</sup>			11	P	119			Pq São Marcelo u u u



CEDIM  
CENTRO DE DOCUMENTAÇÃO E IMAGEM  
INSTITUTO MULTIDISCIPLINAR - UFRJ

REGISTRO DE IMÓVEIS

N.º de Ordem	Aprovação	GUIA		LICENÇA		PRORROGADA		PLANTA ARQUIVADA		VISTORIA				OBSERVAÇÕES
		N.º	Data	Prazo	Válida Até	REQ.º	Válida Até	Data	N.º	PROVISÓRIA		DEFINITIVA		
										REQ.º	Despacho	REQ.º	Despacho	
		02376												
340	13.03.03	390001	16.12.02											
341	12/06/08	0810099 1672	08/08/08											
142	u	0810099 1637	08/08/08											



REGISTRO DE IMOVEIS

ACERVO DIGITALIZADO



**CEDIM**  
CENTRO DE DOCUMENTAÇÃO E IMAGEM  
INSTITUTO MULTIDISCIPLINAR - UFRRJ



REGISTRO DE IMÓVEIS