

FICHA DE META DADOS – CEDIM 2018/1	
Nome da Pasta	Ficha nº 150- Registro de Imóveis de Nova Iguaçu
Autor/Instituição	Subsecretaria de Urbanismo/ Secretaria Municipal de Infraestrutura da Prefeitura da Cidade de Nova Iguaçu-SEMIF/PCNI
Número de Documentos	34
Quantidade e tipo de documentação	34 Fichas
Dia/ Mês/Ano	Da década de 1940 a 2010
Formato	A3
Resumo	<p>A coleção reúne registros de imóveis situados no município de Nova Iguaçu a partir do ano de 1946. O acervo encontra-se depositado junto a Subsecretaria de Urbanismo/ Secretaria Municipal de Infraestrutura da Prefeitura da Cidade de Nova Iguaçu-SEMIF/PCNI. Disposta em fichas, a documentação compreende dados imobiliários como nome do proprietário, especificações técnicas, valor do imóvel e endereço. Dentre os lançamentos digitalizados alguns citam dados de construções como Shoppings, Hospitais, Escolas, Centros Comerciais e etc. As fontes são manuscritas e encontram-se em boas condições, contudo algumas destas fichas, devido ao constante manuseio, estão com as bordas deterioradas, o que dificulta a leitura de que a consultar. Esta documentação, enfim, representa mais um capítulo na história da expansão imobiliária deste município.</p>



MINISTÉRIO DA EDUCAÇÃO
UNIVERSIDADE FEDERAL RURAL DO RIO DE JANEIRO
INSTITUTO MULTIDISCIPLINAR – CAMPUS NOVA IGUAÇU
CENTRO DE DOCUMENTAÇÃO E IMAGEM



Palavras-Chave	Proprietário; Construtor; Logradouro; Nova Iguaçu
Notas explicativas	***

DISTRITO
LOCALIDADE

PREFEITURA MUNICIPAL
ESCRITÓRIO — DIVISÃO

N.º DE ORDEM	REQUERIMENTO	NOME		ESPECIF. DA CONSTRUÇÃO	N.º DE PAVIMENTOS	RE- COBERTA DO M2	TOTAL	LOTE		DO RÉDIO	ANDAR- ME	MAR- QUISE	SOLEI- RA
		PROPRIETÁRIO	CONSTRUTOR					N.º	QUA- DRA				
167	05/6373/79	Luiz Gonzaga dos Santos	dos Santos - Rnd	-	42,76	902	43.431,52	1	13	39	111	caso 1	Cities
168	"	"	"	"	36,14	902	33.439,48	1	13	39	111	"	"
169	05/5998/79	Carlos Loureço	Vistoria cresc. dec. 1972	Resid.	25,50	902	25.121,00	13	13	121	caso 1		
170	"	"	Vistoria "	loja	21,84	"	19.689,68	13	13	121	loja		
171	"	"	"	Resid.	31,60	"	28.503,20	13	13	121	caso 2		R. Flamboyant
172	05-6535-79	Edivaldo Mendes Pereira	"	"	65,74	"	59.477,88	4	13	187	C/I.		Alameda Cities
173	05/12366/78	maria de Lacerda Gilan	"	Resid.	933,99	902	120.858,98	5	13	225	Rua	Alameda	Cities
174	05/12104/79	Manoel Norain	Vistoria dec. 1972	rend.	72,67	902,00	65.548,34	11	14	228		Alameda	Cities
175	05/4382/80	Jeano David dos Santos	Vistoria dec. 1972	rend.	75,90	"	64.647,30	12	13	231		Alameda	Flamboyant
176	"	"	"	"	26,56	"	33.120,32	"	"	231	pontos	"	"
177	"	"	"	"	17,60	"	21.417,20	"	"	231	garage	"	"
178	05/19905/75	Aluisio Moqueque Netto	"	Resid.	80,74	902	72.827,48	-	-	103	Rua	Autômico	
179	5/2016/81	Nelson Roberto Bolner de Oliveira	"	"	145,50	"	"	1	17	23		Flamboyant	
180	5/7386/83	Jose Ferreira de ARA.	"	"	61,20	"	"	6	17	65	C/I.	Alameda	Cities
181	5/1145/82	Jose MAURO Gomes	Jos obs.	Resid.	297,21	"	3.447.000,00	18	17	236	total	FLAMBOYANT	
182	05/6583/83	João Mendes Pereira	"	Resid.	-	"	-	24	12	241		Alameda	Flamboyant
183	5/289/84	Maria Aparecida de Lacerda	"	"	23,50	"	-	-	-	214	C/I.	"	"
*184	5/3117/86	Sos. Ind. e Com. de Edificações Ltda	"	galpão	257,89	"	-	11	68	140	R. Alberta	Soares	Sampião
185	5/8035/83	Imobiliária e Administradora Companhia Ltda.	"	"	846,34	"	-	-	-	46		Rua Bento	Sauzeiras

REGISTRO DE

IMÓVEIS

NOVA IGUAÇU

1891

150

Nº	DATA	PRAZO	VÁLIDA ATÉ	REQ.to	VÁLIDA A	ARQUIVADA		VISTORIA		OBSERVAÇÕES
						DATA	Nº	PROVISÓRIA	DEFINITIVA	
								REQ.to	DESPACHO	
	80.139	29/6/81				1981	334			
	"	"								
170	21/09/79	50388	24/10/79			1979	454			
172	28/09/79									
173	28/09/79	109.272	11/1/83			1983	56			Dec: 1978 de 28/05-79
174	05-05-80									
175	03-06-80	110.472	28/1/83			1983	89			Distoria de 1972
176	"									
177	"									
178	10/06/80	67.843	21/1/80			1981	48			
179	20/7/82	100.654	29/7/82			1982	526			
180	18-8-83	3273	29-5-83			1983	424			
	16-9-82	96.255	12-5-82			1984	05			
	27-8-83	8178	5/1/84			1984	33			
183	15-3-84	14009	1-6-84							
184	27-11-86	30517	5-1-86			1987	24			
185	29/11/83	32.292	31/03/87			1987	73			

VISTORIA

CENTRO DE DOCUMENTAÇÃO E IMAGEM
INSTITUTO MULTIDISCIPLINAR UFRRJ

nº 226 atual § 55 conf. Dec 02/08/17. f.06, com Justica no qual não existe o nº 226.

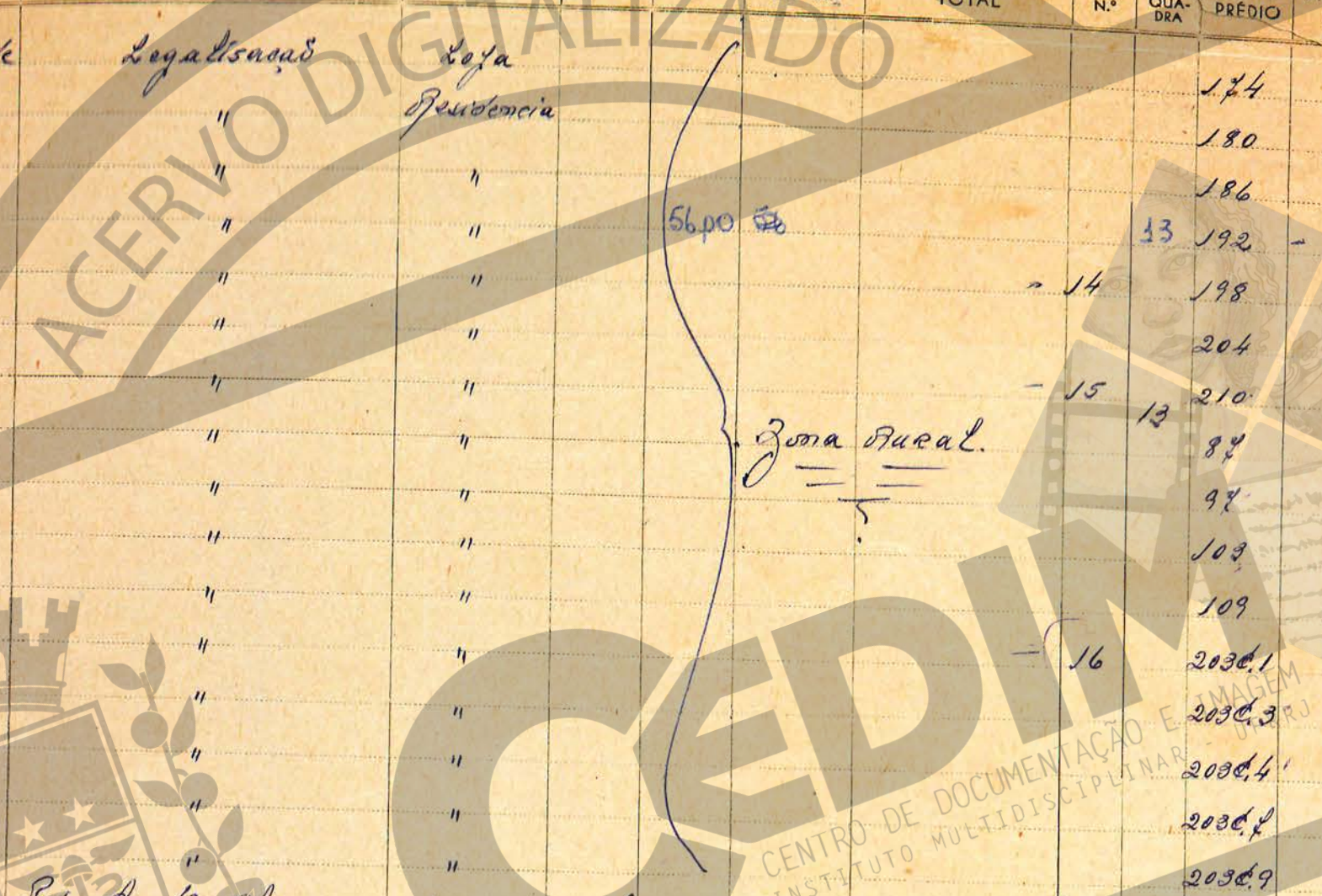
NOVA IGUAÇU

REGISTRO DE IMÓVEIS

N.º DE DEM	REQUERIMENTO	NOME		ESPECIF. DA CONSTRUÇÃO	N.º DE PAVIMENTOS	ÁREA COBERTA	VALOR		L.º	N.º DO PREDIO	ANDAIMES	MARQUISE	SOLEIRA	ALINHAMENTO		
		PROPRIETÁRIO	CONSTRUTOR				DO M.²	TOTAL						TESTADA	DATA	
72	11.548/58	Paulo Dias de Andrade	Legalização	Loja						174						
73	"	"	"	Residência						180						
74	"	"	"	"						186						
75	"	"	"	"		56,00				13						
76	"	"	VER OBS.	"						14					Alameda Hambourg	
77	"	"	"	"						198						
78	"	"	"	"						204						
79	"	"	"	"						15						
80	"	"	"	"						13					Resid. da Loja	
81	"	"	"	"						87						
82	"	"	"	"						97						
83	"	"	"	"						103						
84	"	"	"	"						109						
85	"	"	"	"						109						
86	"	"	"	"						16					Alameda Junco	
87	"	"	"	"						2036,1						
88	"	"	"	"						2036,3						
89	"	"	"	"						2036,4						
89	11.440/60	Jose Gomes de Abanca	Peteo Santos Oliveira	Loja		91,65	4.000	366.300,00	1	5	5	12,50	12,50	0,50	28,78	Q. 32
90	17.488/60	Damião Gonçalves	Adriental L. Rodrigues	Residência		20,66										Q. 1,5
91	135/64	Rafael Pedro Agui e Antonio Agui	Ruy B. Silva	Residência		256,02	30,00	7.680,600	8/9	128						L:1
92	2.120/64	Carlos Lourenço	Legalização	"		90,00				13	13		0,50	40,80	Q. 15,10	
93	6.241/64	Badiet Felipe	"	"		55,42		418,00		13	13				Alameda Hambourg	Q. 103,20
94	14.788/64	Oswaldo Soares	Legalização	Residência		97,96		VER. ORDEN 244 (OBRAS)	1	"D"	23		0,50	12,00	Q. 16,48	
95	12.495/64	Jose Borges Motta	"	"		93,11		"Passou para a Loja 450(0.119)"	4	2	24				Rua Alberto Soares	Q. 127,41

continua

REGISTRO



N.º	DATA	PRASO	ATE	REQ.to	VÁLIDA ATÉ	DATA	N.º	VISTORIA		OBSERVAÇÕES
								PROVISÓRIA	DEFINITIVA	
								REQ.to	DESPACHO	
73	12.10.58									
74	"									
75	"									
76	"									
77	"									
78	"									
79	"									
80	"									
81	"									
82	"									
83	"									
84	"									
85	"									
86	"									
87	"									
88	6.1.61	1210	24.2.61	6 meses	6.7.61			1.961	24	Rua Flamboyant
89	"	"	"	"	"			"	"	"
90	2.10.62			Atenos. de Prof. 1/3				1962	169	Rua Bento de Vasconcelos
91	5.2.64	19.260	7.12.64	2 anos	6.8.66			1963	322	Rua Flamarion
92	11.3.64	3455	9.4.64	Legalização						Resol. 1282 de 10.4.63, art. 2º
93	14.5.64	5086	22.5.64	3 anos	14.5.67					Rua Flamarion
94	7.10.64	11.350	16.10.64	Legalização						Rua Alcega Soares
95	21.12.64			"						Rua Santa Luzia

Transf. para Renine Ribeiro da Fonseca Proc. 513441/82 -
 Livro 97.572 de 08/6/82 -
 cont. proc. 05/7281/78 - June 33.472/78
 transf. ps Pedro Ventura de Farias e legal.

1.958 111

CEDIM
 CENTRO DE DOCUMENTAÇÃO E IMAGEM
 INSTITUTO MULTIDISCIPLINAR - FERRJ


REGISTRO DE IMÓVEIS

DISTRITO
 LOCALIDADE Nova Iguaçu

PREFEITURA DA CIDADE DE NOVA IGUAÇU
 SEMURB — DEPARTAMENTO DE URBANISMO


LOGRADOURO
 FICHA N.º

N.º da ordem	REQUERIMENTO	NOME		Especif. da Construção	N.º de Pavimentos	Área coberta	VALOR		LOTE		N.º do Prédio	Soleira	ALINHAMENTO	
		PROPRIETARIO	CONSTRUTOR				do M2	TOTAL	N.º	Quadro			TESTADA	DATA
210	99/07/20316	Luís Alberto Dias Faria		Ap.		Área atual de 198,73 m ² 116,02 m ²	Jeroid 201		02	89	101		R. Bento Gonçalves	
211		Pedroza de Jesus Silva				Área atual 198,73 m ²			02			102		
212		Epizelle Roberto Soares Fichtel				198,73 m ²			02			103		
213		Luís Alberto Dias Faria				" "	" "	" "	02			104		
214		Carolina Silva Neto				" "	" "	" "	02			101		
215		Pedroza de Jesus Silva				" "	" "	" "	02			102		
216		Américo Fontes da Silva				" "	" "	" "	02			103		
217		Altair Barreto Correa Neto				" "	" "	" "	02			104		
218		Nei José Longuini				" "	" "	" "	02			101		
219		Pedroza de Jesus Silva				" "	" "	" "	02			102		
220		Carolina Silva Neto				" "	" "	" "	02			103		
221		Francisco Sérgio Rosa de Carvalho				" "	" "	" "	02			104		
222		Carla Gabriela				" "	" "	" "	02			101		



ACERVO DIGITAL
 CEDIM
 CENTRO DE DOCUMENTAÇÃO E IMAGEM
 INSTITUTO MULTIDISCIPLINAR
 REGISTRO DE IMÓVEIS

N.º de ordem	Aprovação	GUIA		LICENÇA		PRORROGADA		PLANTA ARQUIVADA		VISTORIA				Observações
		N.º	Data	Prazo	Válida até	REQ.º	Válida até	Data	N.º	PROVISÓRIA		DEFINITIVA		
										REQ.º	Despacho	REQ.º	Despacho	
		99600												
210	21.09.99	123000	27.10.99											As anotações foram feitas conforme Proc.º 99/07/20.336 - 6.32.09
211														
212														
213														foram feitas as ratificações das
214														ruínas de cada unidade conforme
215														documenta em anexo ao
216														Processo nº 99/07/20.336 em 7/10/05
217														
218														
219														
220														
221														
222														



ACERVO DIGITALIZADO

REGISTRO DE IMÓVEIS

DISTRITO
LOCALIDADE

150

Novo Iguaçu

PREFEITURA MUNICIPAL DE NOVA IGUAÇU

SEMURB DEPARTAMENTO DE URBANISMO

LOGRADOURO

FICH. N.º

112

N.º DE ORDEM	REQUERIMENTO	NOME		ESPECIF. DA CONSTRUÇÃO	N.º DE PAVIMENTOS	AREA COBERTA DO M2	L O R TOTAL	LOTE		N.º DO PRÉDIO	SOLEIRA	ALINHAMENTO		
		PROPRIETÁRIO	CONSTRUTOR					N.º	QUADRA			TESTADA	DATA	
198	14/1497/91	Moelena Santos, Houd		loja		13,29	Sex out 206.2243	26	12	26		actual n.º 49		
199	09/30.163/96	Adriano Fernando da Silva	(Ver OBS)	Resid		309,40		19	10	129		Alameda Jambor	Flamariot	
200	10/25838/98	Jose da Costa Sampaio	OBS: endem 35 e 203 e 204	resid		185,41 m²		28		92		R. Antonio de Melo.		
201	07/20.316/99	Nicol Nilopolitana Const. Ltda				5.722,82 m²	ver out 210 Sex out 164 e 210			89		est.	R. Bento Gonçalves	
202	01/11/27.879	Fernando Luiz Cruz Soares (Ver ficha 105/134)		resid		5.028,52 m²		1002		95			R. Alberto Soares	
203	02/05/10.311	Jose da Costa Sampaio		resid. Terreo		69,35 m²	Sex out 35 e 200	28		92			R. Antonio de Melo	
204	02/05/10.311	Jose da Costa Sampaio		resid. Sob		125,86 m²	Sex out 35 e 200 area coberta - 66,82 m² area telhado - 59,04 m²	28		92			R. Flamariot	
205	02/02/04.300	Luiz Carlos de Moraes		resid		300,81 m²		10	C				R. Flamariot	
206	02/03/06.066	Sebastião Carlos da Silva		loja		251,33 m²	Sex out 198	26	12	49			Alameda Jambor	
207	02/08/17.316	Sebastião Adizão Pereira e S/M		Apt.		60,00 m²	Sex out 135 e 243	7	2	49		Apt 502	R. Bento Gonçalves	
208	02/10/23.474	Rodrigo Ribicco e S/M		resid		232,28 m²		11	C	148			Rua Rayane Pedro Eque	
209	03/10/24.917	Marcia Cristina Marra Giviei		resid		167,83 m²		12	C	110			Rua Rayane Pedro Eque	
210	03/10/28.316	Paulo Roberto de Jesus		loja		39,20 m²				23			Rua D. D. S.	

REGISTRO DE IMÓVEIS

N.º DE ORDEM	APROVAÇÃO	GUIA		LICENÇA		PROBEGADA		PLANTA ARQUIVADA		VISTORIA				OBSERVAÇÕES
		N.º	DATA	PRAZO	VÁLIDA ATÉ	REQto	VÁLIDA ATÉ	DATA	N.º	PROVISORIA		DEFINITIVA		
										REQto	DESPACHO	REQto	DESPACHO	
198	03/07/92	104116	29/10/92	10mg	100	1501/135								alteração do número conf. Processo N.º 02/03/06066
199	26/11/94	910050 83100 992922	06/11/94	15/11/94	03/2000									Obs. REAFILADO P/ Aquilino DOMINGUES QUINTA FILHO.
200	06/04/99	30000	22/06/99	leg. de	Acrescimo									Transf. P/ Jorge Ubirajara Gonçalves da Silva conf. Proc. 02/05/10.311
201	27/09/99	996557 21000	27/10/99	12 meses	12 meses	28-03-01 a 28-03-02								Obs. Probegada por mais 12 meses até 22/10/02 a 22/10/01 Proc. 10-316/99, quila 00944461000
202	08/03/01	01312 498000	16-03-01	Lic. de const.										Reintegro do terreno aos dt 1 e 2 do área 695, 36 m²
203	31.05.02	02243 266000	3.05.02	Legalização										Transf. P/ Jorge Ubirajara Gonçalves da Silva e S/Mulher conf. Proc 02/05/10 311
204	31.05.02	02289	11	Legalização										Relatado as áreas das unid. conf. Proc 02/05/0311
205	30.7.02	496000 02305	25.7.02	11.07.02	11.07.03									Vistoriado conf. Proc. 02/05/10.311
206	13.08.02	113001 023046	08.08.02	leg. de	Acrescimo									De acordo com o Processo n.º 02/05/10.311 o prédio n.º 92 está configurando a seguinte forma: N.º 92 - 69, 35 m²
207	15.10.02	43000 023500	7.8.02	Transmissão										Prédio N.º 92 sobrado de 125,86 m² área fechada 66,82 m² Telhado 59,04 m² pelo referido processo foi feita a vistoria 125,86 m²
208	21/11/02	50000	12/11/02	licença construção	6 meses									feita as devidas anotações conf. Processo n.º 02/08/17316
209	07/11/03	isento	-	licença construção										guia Vest. 03409913001 em 8.8.2003
210	07/11/03	isento	-	legalização										13.08.2003 Reg. 00683138

ARQUIVO DIGITALIZADO

CENTRO DE DOCUMENTAÇÃO E INVESTIGACAO MULTIDISCIPLINAR

REGISTRO DE IMOVEIS

150⁶
12
DISTRITO
LOCALIDADE

N. IGUAÇU

PREFEITURA MUNICIPAL DE
SEMURB - DEPARTAMENTO DE URB

FICHA N.º
R. BENTO JASCONTECH

N.º DE ORDEM	REQUERIMENTO	NOME		ESPECIF. DA CONSTRUÇÃO	N.º DE PAVIMENTOS	ÁREA COBERTA DO M2	VALOR		L.C. E		N.º DO PRÉDIO	SOLEIRA	ALINHAMENTO	
		PROPRIETÁRIO	CONSTRUTOR				DO M2	TOT. L	N.º	GUA-DRA			TESTADA	DATA
143	05 2294-78	Domingos Motta	RODRIGUEIRO	Resid		246,74			9	2	49			Pilotes
144	"	"	"	"	"	246,74			"	"	49			ÁREA de RECREAÇÃO
145	"	"	"	"	VER OBS	246,74			"	"	49			APTO 101
146	"	"	"	"	"	246,74			"	"	49			APTO 201
147	"	"	"	"	"	246,74			"	"	49			APTO 301
148	"	"	"	"	"	246,74			"	"	49			APTO 401
149	"	"	"	"	"	246,74			"	"	49			APTO 501
150	"	"	"	"	"	246,74			"	"	49			COBERTURA
151	05/3496/78	façã Enquid de Albuquerque	Lig	"		4161	20.805,00		3	28	38			
152	05/1452/9	1833 IRILA SILVA MELLO	Resid			34,00	17.000,00		14	11	140			ALY FLAMBOIAN 7
153	05/12750/78	Eduo Martins Borreia =	Legalizaçõ	Resid.		104,06	53.530,00		13		11			" "
154	05/8480/79	Lueli de Figueiredo =	Adaptaçã	C		65,85	59.397,00		5	10	39			" "

266479200

continua 150 ?

N.º DE ORDEM	APROVAÇÃO	GUIA		LICENÇA		PRORROGADA		PLANTA ARQUIVADA		VISTORIA				OBSERVAÇÕES	
		N.º	DATA	PRAZO	VÁLIDA ATÉ	REQ.to	VÁLIDA ATÉ	DATA	N.º	PROVISÓRIA		DEFINITIVA			
										REQ.to	DESPACHO	REQ.to	DESPACHO		
143	02.05.78													<p>conf. proc. 05/3471/79 transf.</p> <p>por CONWAS EMPREENDIMENTOS IMOBILIÁRIOS LTDA, guia 52014/79</p> <p>retificação de licença 52.015/79</p> <p>05/3471/79 27/3/79</p> <p>transf. de Francisco Ferreira - proc. 368236, guia: 67.195/80.</p>	
144	M														
145	M														
146	M														
147	M														
148	M														
149	M														
150	M														
151	29-6-78	27.257	10-8-78					1978	377						
152	29.12.78	51.461	25/10/79												
153	11/6/79														
154	22/8/79														

150

150

60 meses
02-05-83

1978
1913

CENTRO DE DOCUMENTAÇÃO E IMAGEM
INSTITUTO MULTIDISCIPLINAR DE RESEARCH


REGISTRO DE IMÓVEIS

DISTRITO NOVA IGUAÇU

PREFEITURA DA CIDADE DE NOVA IGUAÇU
SEMURB - DEPARTAMENTO DE URBANISMO

FICHA N.º 150

LOCALIDADE		NOME PROPRIETÁRIO	Especif. da Construção	Nº de Pavimentos	Área Coberta	LOTE		N.º do Prédio	RUA
Nº da Ordem	REQUERIMENTO					N.º	Quadra		
247	12/1023652	Sobier Nkolnei Demardim	Resid.	-	622,34m ²	19	"C"		Rua Dr. Rajanne Rebelo Equi (ant. Rua Flammarion)
248	14/1393416	marco Cuvilios da Silva Langel	Resid.	-	390,74m ²	14	"C"		Rua Dr. Rajanne Rebelo Equi (ant. Rua Flammarion)
249	11/404541	Visione Empreend. Suoch. Ltda.	"	Aptos 101/501	210,66m ²	4	2	74	Rua Alberto Soares
250	11/404541	"	"	Aptos 102/502	212,13m ²	4	2	74	"
251	11/404541	"	"	Aptos 103/503	203,08m ²	4	2	74	"
252	11/404541	"	"	Aptos 104/504	204,79m ²	4	2	74	"
253	11/404541	"	"	Aptos 603/701	226,09m ²	4	2	74	"
254	11/404541	"	"	Aptos 602/702	227,56m ²	4	2	74	"
255	11/404541	"	"	Aptos 603/703	218,51m ²	4	2	74	"
256	11/404541	"	"	Aptos 604/704	220,22m ²	4	2	74	"
257	11/404541	"	"	Aptos 803	314,19m ²	4	2	74	"
258	11/404541	"	"	Aptos 802	376,91m ²	4	2	74	"
259	11/404541	Visione Empreend. Suoch. Ltda.	resid.	803	369,67m ²	4	2	74	Rua Alberto Soares. W.I.



REGISTRO DE IMÓVEIS

SECRETARIA DE DOCUMENTAÇÃO E IMAGEM
CENTRO DE REGISTROS IMOBILIÁRIOS - JFRRJ

Nº da Ordem	Aprovação	GUIA		LICENÇA		PRORROGADA		VISTORIA				OBSERVAÇÕES
		N.º	Data	Prazo	Valida até	Reqº	Valida até	Reqº	Despacho	Reqº	Despacho	
247	18/07/13	13102253084	18/09/13	12 meses	18/07/14							
248	10/09/14	1410105398 1	10/09/14	12 meses	10/09/15							
249	26/12/14	03258083 2014	26/12/14									
250	26/12/14	14/01258083	11									
251	26/12/14	11	11									
252	26/12/14	11	11									
253	26/12/14	11	11									
254	26/12/14	11	11									
255	26/12/14	11	11									
256	26/12/14	11	11									
257	26/12/14	11	11									
258	26/12/14	11	11									
259	26/12/14	14/01258083	26/12/14									

lic. de const. com prazo de 12 meses;
proc 141393416; Guia 16100088 515.
tm 29/07/16 a 27/07/17

11/404547
26/12/14

legalizados

CENTRO DE DOCUMENTAÇÃO E IMAGEM
INSTITUTO MULTIDISCIPLINAR - UFRRJ

REGISTRO DE IMÓVEIS

DISTRITO 15
LOCALIDADE 97. Iguaçu

150

PREFEITURA MUNICIPAL DE NOVA IGUAÇU

DIVISÃO DE ENGENHARIA

LOGRADOURO

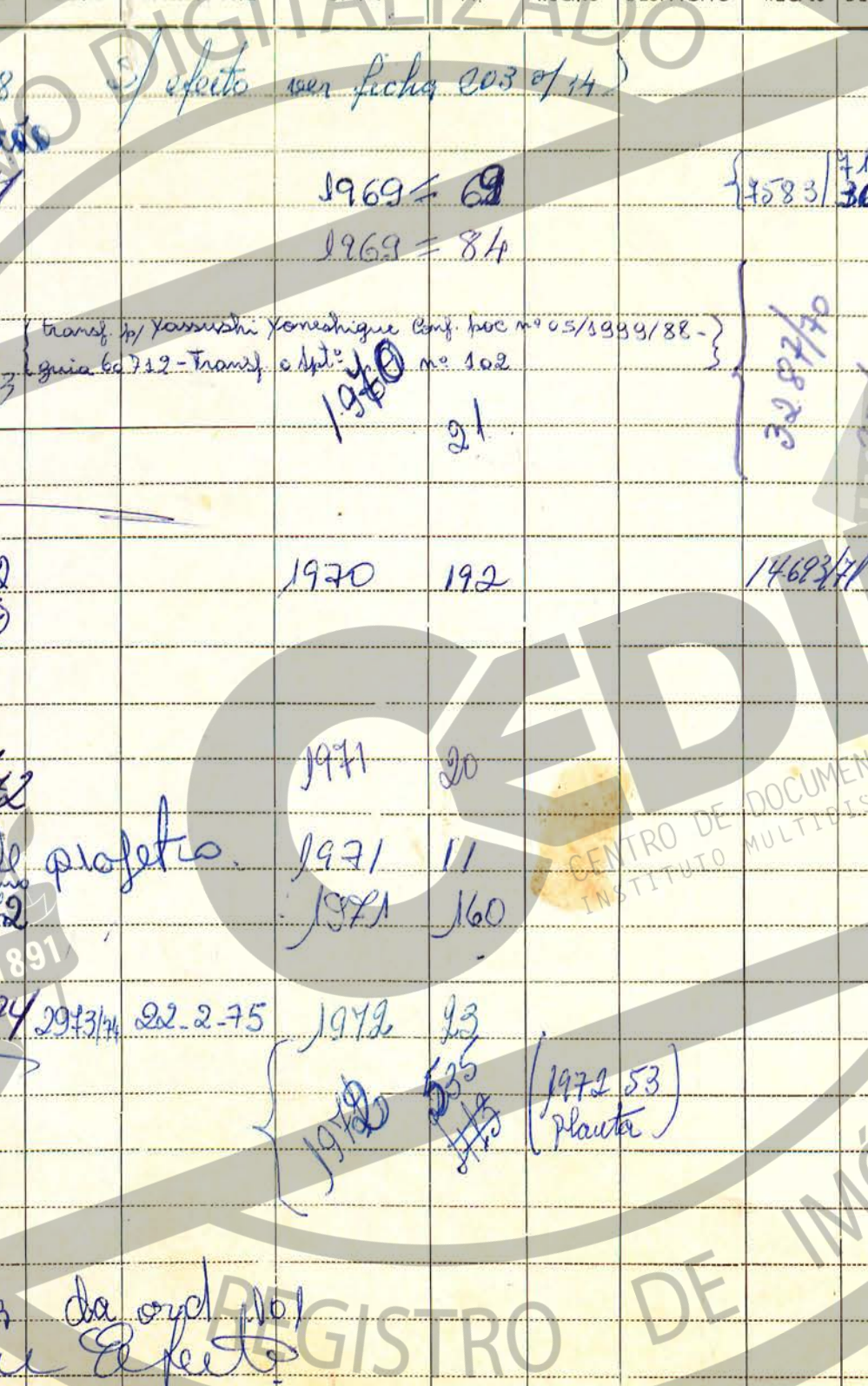
N.º DE ORDEM	REQUERIMENTO	NOME	PROPRIETÁRIO	CONSTRUTOR	ESPECIE CONSTRUÇÃO	N.º DE PAVIMENTOS	ÁREA COBERTA	ÁREA TOTAL		LOTE		N.º DE PREÇO	ANDAIMES	MARGEM	SOLEIRA	ALINHAMENTO	
								DO M. 2	TOTAL	N.º	QUADRA					TESTADA	DATA
96	12.728/65	Durval Carlos de Almeida	Durval Carlos de Almeida	2069/69	Resid	1	55,47	143,000	36	D	149				0,50	12 ms	S/feito
97	19.378/66	José Monteiro	José Monteiro	1029	Resid	6	68,00		6	10	37						E-55-33
98	15.207/68	Altamiro da Silva Araújo	Altamiro da Silva Araújo	(Rudley A. Barbosa)	Resid	1	218,60	6.558,00	1	1	84				0,50	4/10	E-6F-26
99	15.865/68	Isaac Inácio dos Santos	Isaac Inácio dos Santos	leg.	Resid	13	135,00	20,00	2700,00	13	163						E-F-14
100	14.354/69	Eugenio Sello Bastineiras	Eugenio Sello Bastineiras		Pilotis	Térreo	27090	30,00	8.127,00		76						
101	"	"	"	"	Resid	1º	270,90	5	8.127,00	Ver. ord. 118	76						
102	"	"	"	"	"	2º	270,90	1	8.127,00		76						
103	"	"	"	"	"	3º	270,90	(Ver. ord.)	8.127,00		76						
104	"	"	"	"	"	4º	205,73		32.508,00		76						
105	10.243/70	Silvino Reis Egui	Silvino Reis Egui	Equi. Candelária	Resid.	7	234,00	30,00	7.020,00	7	C	108			0,50	10,00	
106	17.624/70	Maria Aparecida Valentim Bracema Reis da Silva	Maria Aparecida Valentim Bracema Reis da Silva	leg.	Resid	20	4675	20,00	9.350,00	20	12	287					Rua Alameda Flamboyant
107	"	"	"	"	"	"	2760	"	552,00	"	"	283					"
108	17.217/70	José Fróes Machado	José Fróes Machado	- sem li. de construção	Garage	4	28,63		572,60	4	3	95					fundo (Rua Alberto Soares)
109	"	"	"	"	Escritório		32,93		987,90								
110	18.032/70	Osvaldo Soares	Osvaldo Soares	Nilton Coelho	Resid.	4	148,57	30,00	4.457,10	4	2	76					(Ver. ord.)
111	10.741/71	Osvaldo Soares	Osvaldo Soares	Roberto Baroni	Resid	4	33,60	30,00	1.008,00	4	2	74					Rua Alberto Soares
112	6.407/71	Edival Nunes Pereira	Edival Nunes Pereira	Legaliza	Resid	4	80,75	20	1.615,00	4	13	187					Rua Alameda Vitis
113	7.551/72	José Romildo Carneiro	José Romildo Carneiro	(Rudley A. Barbosa)	Resid	1º-2º	400,20	50,00	20.010,00	5º-6º	C	86				0,50	21,40
114	12.115/72	Maria Aparecida Valentim	Maria Aparecida Valentim		Resid	20	4305	40,00	17.220,00	20	12	287					Rua Alameda Flamboyant
115	"	"	"	"	"	"	4305	"	17.220,00	"	"	287					"
116	"	"	"	"	"	"	44,50	"	1.780,00	"	"	287					"
117	7.377/73	José Monte O. Pereira	José Monte O. Pereira	Legaliza	Resid	20	139,60		2.294,00	20	14	113					Alameda Citys
118	15.953/71	Carlos Seixeira	Carlos Seixeira				134,70					46					apt. 104
119	15.381/72	M. Sem	M. Sem	Epiter													

Obs. F. 3787/70
Uma das apt's 104, 101, 102 e 103
e 104 e 105
277,80m

REGISTRO DE

1. Squadra
 Flávia Flaminia - R. Alberto Soares - R. Flaminia 150⁴

N.º DE ORDEM	APROVAÇÃO	GUIA				PRORROGAÇÃO		PLANTA ARQUIVADA		VISTORIA				OBSERVAÇÕES
		N.º	DATA	PRAS.	VÁLIDA ATÉ	REQ. to	VÁLIDA ATÉ	DATA	N.º	PROVISÓRIA		DEFINITIVA		
										REQ. to	DESPACHO	REQ. to	DESPACHO	
96	22.10.65			3 anos	22.10.68									Rua Antonio Azeredo Neto
97	14.8.67													Quil. 1409 Dto. 2º
98	13.8.68	136	18/5/69	21 meses	13/2/71			1969 = 69		1583/71	30.6.71			Rua Bento Gonçalves
99	2.9.68	16.391	12.12.68		legalização			1969 = 84						Quilta n.º 2656
100	27.1.70													
101	"	137	1/3/70											
102	"	11	1/3/70	21 meses	27/7/73			1970	21					
103	"													
104	"	"	"	"	"									
105	28.1.70	16.909	10/8/70	18 meses	28.1.72			1970	192					Rua Flaminia
106	8.01.71	3504	25.7.72		legalização									Quil. 1409 Dto. 2º
107	"	"	"	"	"									
108	12.1.71							1971	20					
109	"	25.367	18.3.71	1 ano	12/1/72									
110	20.1.71	24.071	10.11.71		abandono de projeto			1971	11					
111	11.3.71	32.068	13.8.71	1 ano	11.3.72			1971	160					
112	11.8.71													
113	22.2.72	49.378	18.2.73	2 anos	22/2/74	29.13/74	22.2.75	1972	43					
114	3.8.72				legalização									
115	"													
116	"													
117	17.5.63	4220	21/5/63	"	"									
118	27.9.71	2514	27.10.72		transferência da ord. no 1									



CENTRO DE DOCUMENTAÇÃO E IMAGEM
 INSTITUTO MULTIDISCIPLINAR - UFRRJ

3287/70

27/1/70

(cda 102 área 134,70 m²)
 Dto. mnc. 5/1999/68

11/11/71 nº 3242 e 3279
 SP 17.730/71 Transf. nº 11304
 Milton Bello Dias guia 5192/71

[Handwritten signature]

Cancelado este projeto pelo P. nº 83/71
 Rua Alberto Soares
 decreto 4/1/69.
 Rua Flaminia


do lote 224, 143

DISTRITO 150³
LOCALIDADE Nova Iguaçu

PREFEITURA MUNICIPAL DE NOVA IGUAÇU
— DIVISÃO DE ENGENHARIA —

LOGRADOURO FICHA N.º 110

N.º DE ORDEM	REQUERIMENTO	NOME PROPRIETÁRIO	CONSTRUTOR	ESPECIE CONSTRUÇÃO	N.º DE PAVIMENTOS	ÁREA COBERTA DO M. 2	VALOR		LOTE		N.º DO PRÉDIO	ANDAIM. ME	MAR-QUISE	SOLEIRA	ALINHAMENTO	
							TOTAL	DO M. 2	N.º	QUADRA					TESTADA	DATA
26	17/48/52	Besan Aug. Liguiredo e Maria Julia	VER OBS	Resid	1	132,12	132,150		2	3	11			0,50	13	22.7.52
27	15/10/52	Leidia Faustina de Jesus	Projeto de construção	Resid	1	55,17	42,000		14	B	122			0,40	13	19.1.53
28	1227/52	Amir Rocha Franco	Projeto de construção	Resid	1	192,69	62,890		24	D						
29	8699/53	Pedro federato da Costa	Projeto de construção	Resid	1	62,89	62,890		19							
30	1356/53	Otto de Almeida	Projeto de construção	Resid	1	101,58	101,530		27							
31	"	"	"	"	"	101,50	101,530		27							
32	"	"	"	"	"	101,53	101,530		27							
33	"	"	"	"	"	101,53	101,530		27							
34	9815/54	"	"	"	"	101,53	101,530		27							
35	"	"	"	"	"	101,53	101,530		27							
36	337/54	Facilio Soares	Projeto de construção	Resid	1	215,60	215,600		6	2	48			0,30	12	12.10.54
37	"	"	"	"	"	22,80	22,800		13							
38	460/54	Amir Rocha Franco	Projeto de construção	Resid	1	192,69	192,690		13							
39	1355/54	"	"	"	"	31,71	31,710									
40	4252/54	Cláudia Lopes da Costa	Projeto de construção	Resid	1	106,66	106,660		5	2	65			0,50	12	12.10.54
41	4242/54	Alba de Barros	Projeto de construção	Resid	2	121,9	121,950		1	3	57			0,90	13	11.10.54
42	"	"	"	"	"	79,87	79,870		1							
43	9413/55	"	"	"	"	68,50	68,500		1					0,30	13	11.10.55
44	11223/55	"	"	"	"	68,50	68,500		1							
45	1613/56	Amir Rocha Franco	Projeto de construção	Resid	1	94,00	94,000		5	3	95					
46	"	"	"	"	"	41,66	41,660		5	3	95					
47	"	"	"	"	"	41,66	41,660		5	3	95					




REGISTRO DE IMÓVEIS

VER OBS
94,00m²
Ord. 41,66 Conf. Proc. 05/2841/89
Imp. dia 6/15/94
41,66 Conf. Proc. 05/2843/89
Imp. dia 6/12/89

ord. 41
Ver obs
Rua Alberto Soares

N.º DE ORDEM	APROVAÇÃO	GUIA		LICENÇA		PRORROGAÇÃO		PLANTA ARQUIVADA		VISTORIA				OBSERVAÇÕES
		N.º	DATA	PRASO	VÁLIDA ATÉ	REQ.to	VÁLIDA ATÉ	DATA	N.º	PROVISÓRIA		DEFINITIVA		
										REQ.to	DESPACHO	REQ.to	DESPACHO	
26	22-1-52	280	21-7-52											p. proc. 440/75
27	27-1-53													
28	6-9-53	366	9-2-51					1953	51					
29	3-11-53	4043	9-11-53					1953	193					
30	19-11-53													
31														
32		4244	22-11-53	6 meses	23-5-54			1953	195					
33		204	2-1-54											
34	15-10-54	1096												
35		1353	9-12-54	6 meses	9-6-55									Transf. P. Jorge Ubirajara Gonçalves da Silva e SIM Conf. Proc. 021051.10.3.11
36	24-1-54							1954	40					
37														
38	2-2-54	366/52	18-9-54					1953	51					
39	20-1-54	1315	20-1-54					1953	51					
40	19-3-54	1662	19-3-54					1954	82					
41	1-1-54	201	1-1-54					1954	134					
42														
43	11-9-54	15383	10-11-54	6 meses	10-11-54			1955	167					Cancelada a dic. de construção Conf. Proc. 0511041/98
44	11-10-54							1955	186					
45	28-2-56	1853						1956	179					Cancelada a dic. de construção Conf. Proc. 0511041/98
46	1-3-56	3638	5-3-56											
47														
48														




ARQUIVO DIGITALIZADO
 CENTRO DE DOCUMENTAÇÃO E IMAGEM
 INSTITUTO MULTIDISCIPLINAR DE PESQUISA

REGISTRO DE IMÓVEIS

Transf. P. proc. 18989/45 guia 334381
 Wilton Campos

N.º de ordem	Aprovação	GUIA		LICENÇA		PRORROGADA		PLANTA ARQUIVADA		VISTORIA				Observações
		N.º	Data	Prazo	Válida até	REQ.º	Válida até	Data	N.º	PROVISÓRIA		DEFINITIVA		
										REQ.º	Despacho	REQ.º	Despacho	
		49655												As autotec. foram feitas conforme Proc. 99107/20.316 - 06.12.2004
236	27.09.99	221000	27.10.99											foram feitas as verificações das aut. de cada unidade conforme documento em anexo ao Proc. nº 99107/20.316 em 7.1.05
237	"	"	"	"	"	"	"	"	"	"	"	"	"	"
238	19.05.05	Sigorta		Licença de Construção										imitado o Habite-se conforme processo 2005/030918 qua 2005/00552232 de 13/12/08.
239	15.05.07	20071 00876777	28.7.07	Licença de Construção										
240	24.09.07	2008 00552232	13.2.2008	Leg. de Acrescimo										
241	18/08/09	2009/ 0040 4434	2010/11/09	LEGANIZAÇÃO 01 ANO										
242	13/04/10	2010/006 84216	2012/2010	13/04/12										
243	26/08/10	2011/00 880185	15/01/11	LEG. DE ACRESCIMO										
244	05/12/11	2011/01 285195	05/12/11	RENOVAÇÃO										
245	25/04/12	2012/ 0079 8856	02/04/12	Proc. de Const (15 meses)										
246	22/11/12	12100 8748 83	31/10/12	REAPROVAÇÃO DE PROJETO JÁ LICENCIADO E ACRESCIMO DE ÁREA (12 MESES) ATÉ 22/11/13										Prorrogação de licença de const. pelo proc. 11404541 Guia 13/01273543 em 16/07/13 Com prazo de 24 meses válida de 22/11/13 até 22/11/15



CENTRO DE DOCUMENTAÇÃO E IMAGEM
INSTITUTO MULTIDISCIPLINAR
UFRRJ

LOCALIDADE

N. Souza 150

DIVISÃO DE VIAÇÃO E OBRAS - SEÇÃO

N.º DE ORDEM	REQUERIMENTO	PROPRIETÁRIO	CONSTRUTOR	ESPECIF. DA CONSTRUÇÃO	N.º DE PAVIMENTOS	ÁREA COBERTA DO M.º	TOTAL	N.º	DATA	ALINHAMENTO	
										TESTADA	DATA
120	15381/72	Mario da Silva	Legalização	Resid.		48,00	40,00	1.920,00	10-13	296	R. Alameda Flamariom
121	15381/72	"	"	"	"	53,65	40,00	2.146,00	10-13	300	"
122	22.857/73	José Saverio da Silva	Legalização	Resid.		48,80	40,00	1.950,00	6	11	Rua Carmo de Oiteiro
123	23.937/73	Fandyrá Mello dos Santos	Legalização	Resid.		83,20	75,00	6.240,00	8	2	Rua Santo Vasconcelos
124	12.885/74	Agostinho Antonio Soares	Legalização	Resid.	1º				5	3	Rua Alberto Soares
125	"	"	"	"	2º				"	"	"
126	"	"	"	"	3º				"	"	"
127	17.654/74	João de Almeida Filho	Legalização	Resid.		219,69	150,00	30.953,50	12	0	20 atual 237 0,50 21,20
128	23.591/74	Paulo Roberto Mello dos Santos	Legalização	Resid.	1º				13	0	Rua Domarion
129	"	"	"	"	2º				13	0	"
130	21.219/74	João Martins Duarte Netto	Legalização	Resid.		389,84	125,00	48.730,00	3	0	5
131	21.353/75	Imobiliária e Administradora	Legalização	Resid.					4	2	0,50 13,00
132	Ver obs.	Confiança S/A	"	Resid.	2º				"	"	79 Apart 201 e 202 - 157,51 e 138,60
133	"	Ver obs.	"	"	3º				"	"	79 Apart 301 e 302 - 157,51 e 138,60
134	"	"Ver obs."	"	"	4º				"	"	79 Apart 401 e 402 - 157,51 e 138,60
135	"	"Ver obs."	"	"	5º				"	"	79 Apart 501 e 502 - 157,51 e 138,60
136	"	"	"	"	6º				"	"	79 Apart 601 - Rua 179, 17
137	04.1482/76	João Batista Barreto Loureiro	Legalização	Resid.		152,49		da ord 48 e 49	2	0	13 antigo 13 R. Domarion
138	06/77	maior aparecida do Léo	Seg	1º		5568	300,00	16.704,00	147	25	117 atu
139	3138/76	Paulo Dias de Andrade	"	"		32,00		3.600,00	133	177	Alameda Flamariom
140	3139/76	Paulo Dias de Andrade	"	"		32,00		3.600,00	133	177	Alameda Flamariom
141	05-3329/77	CARLOS ALBERTO BAPPOS	Lic. CONST.			233,76		154.281,60	14 e 15	195	R. FLAMARIOM


REGISTRO DE

continua 150 7

APPROVAÇÃO	GUI		VISTORIA				OBSERVAÇÕES
	N.º	N.º	PROVISÓRIA		DEFINITIVA		
			REQ.to	DESPACHO	REC.º	DESPACHO	
120	19-10-73	1173	1983	340			
121	19-10-73	117361	1983	340			
122	14.1.74	19.837	1974	363			
123	19.2.74	1307	1974	606			transf. P. Rui Barbosa da Silva reg. 23934/73 guia 9307
124	9/1/74	12.825	1974	117			
125	9/1/74	12.825	1974	117			
126	9/1/74	12.825	1974	117			
127	9/9/74	27.236	1974	453			365/76 15.3.76 Rua Flaminiana
128	16/12/74	19.850	1974	361			definitiva: fuoc. Rua Flaminiana nº 19.639/75
129	"	19.850	1974	361			"
130	21.12.74	20.897	1975	574			
131							
132	29/12/75	26.689					Rua Bento de Vasconcelos transf. P. Hiltou Somma, of. proc. 05/3.508/77
133							guia 65.32/77 apelas 0.05/302
134							transf. P. Nelson Soares, of. proc. 05/1485/78
135							guia 29.514/78 apelas 05/302
136							transf. P. Nelson Soares, of. proc. 05/1485/78
137							guia 20.609/78
138							transf. P. Henry Marques da Cunha, P. 348/78
139							guia 2594/78
140							
141	31.08.77	7481	1977	332			Pelo mesmo processo foi transf. para: João Mendes Ferraz, fidei 56.354/77
							conf. delib. terracois nº 422 de 02/10/72 atual
							em nome de Pedro Equi
							conf. proc. 05/13557/79 reenumerado os lotes 14 e 15
							de Carlos Alberto Babo.

REGISTRO DE

Nº da Ordem	Aprovação	GUIA		LICENÇA		PRORROGADA		VISTORIA				OBSERVAÇÕES		
		N.º	Data	Prazo	Valida até	Reqº	Valida até	PROVISÓRIA		DEFINITIVA				
								Reqº	Despacho	Reqº	Despacho			
260	26/12/14	14/05258083	26/12/14	recuperação										
261	05/07/16	15/008085 83	05/07/16	12 meses ap de 10/16 e Lic. de Const	05/07/17									Jamcardo Glo Iguaçu: em 14/07/16

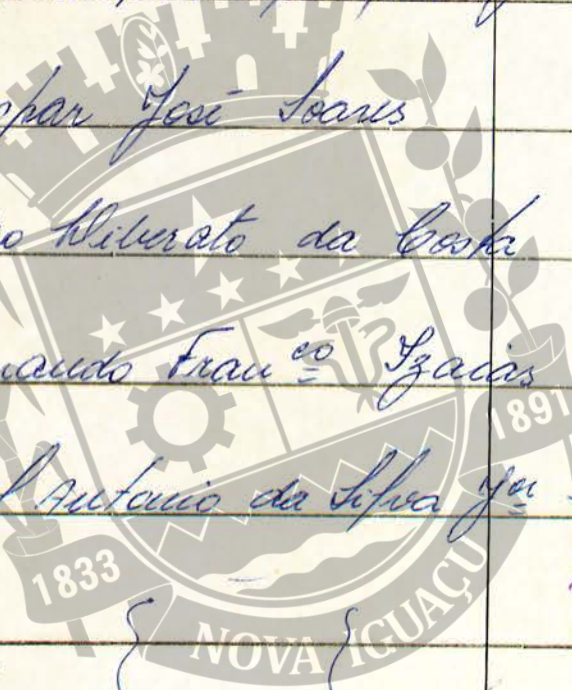


CEDIM
 CENTRO DE DOCUMENTAÇÃO E IMAGEM
 INSTITUTO MULTIDISCIPLINAR
 UFRRJ
REGISTRO DE IMÓVEIS

LOCALIDADE

Nova Iguaçu

N.º DE ORDEM	REQUERIMENTO	NOME		EST. DE CONSTRUÇÃO	N.º DE PAVIMENTOS	ÁREA COBERTA	VALOR		N.º	GUA-DRA	N.º DO PRÉDIO	SOLEI-RA	ALINHAMENTO	
		PROPRIETÁRIO	CONSTRUTOR				DO M2	TOTAL					TESTADA	DATA
1	12358/46	<i>José Joaquim Trunhões - Sociedade</i>	<i>Imobiliária Ruid.</i>		1	48,35	500,00	24.175,00	175		133	I	150	
2	"	"	"	"	"	"	"	24.175,00	176		143	I		
3	276/50	<i>José Jacintho de Aguiar</i>		<i>B aut.</i>	-	30,00	-	20.000,00	173		273	0,50	12 mts	27-1-50
4	4357/50	<i>Edgard Alves</i>		"	-	30,00	-	20.000,00	9		-	0,40	12 mts	1-6-50
5	5211/50	<i>Nicanor Gonçalves Pereira</i>		<i>C (T)</i>	-	47,86	-	35.000,00	8	2	59	0,40	12 mts	3-2-50
6	4273/50	<i>Raul Antonio da Silva Jac. Padrão</i>			-	-	-	-	-	-	-	-	-	-
7	<i>Mem 237R</i>	<i>Gaspar José Soares</i>		<i>Resid</i>							<i>antigo 145</i>			<i>R. Ant. Carlos</i>
8	"	<i>Pedro Wilberto da Costa</i>		"							<i>517</i>			"
9	8034/50	<i>Armando Fran.º Iguaçu</i>		<i>C</i>	-	55,47		42.000,00	12	20	67	0,40	12 mts	24-11-50
10	3275/51	<i>Raul Antonio da Silva Jac. - Antonio</i>		<i>Resid.</i>		58,45	800,00	46.760,00	4		<i>C/I</i>			
11	"	<i>Trunhões</i>				58,45		46.760,00			<i>C/III</i>			
12	"	<i>de Almeida</i>				58,45		46.760,00			<i>C/II</i>			



ARQUIVO DIGITALIZADO
 CENTRO DE DOCUMENTAÇÃO
 INSTITUTO DE REGISTRO DE IMÓVEIS
 REGISTRO DE IMÓVEIS

JESUITA

150


DE ORDEM	APROVAÇÃO	GUIA				REQ.to	VÁLIDA ATÉ	PLANTA DATA	VIVADA N.º	VISTORIA		OBSERVAÇÕES		
		N.º	DATA	PRAZO	VÁLIDA ATÉ					PROVISÓRIA			DEFINITIVA	
										REQ.to	DESPACHO		REQ.to	DESPACHO
1	22.3.47	PE CEB 20.000	6.5.47	2 1/2 anos	6.11.49						7. Iguaçu			
2	"	SELOS									"			
3	1.2.50	PE SELO	1.2.50	2 anos	1.2.52	2652/53	1.2.54	11422/56	até 1.2.57	2652/53	6.4.53	7. Iguaçu (pelo proc. 2652/53 pp CEB 15.00 de aumento de constança)		
4	1.6.50	"	1.6.50	"	1.6.52							"		
5	4.7.50	"	4.7.50	3 anos	4.7.53							Rua Bento Vasconcelos - Ser ordem 123		
6	24.5.50							1950 82				"		
7	7.8.50											"		
8	"											Rua Afonso Soares		
9	24.11.50	PE SELO	24.11.50	3 anos	24.11.53							"		
10	16.4.51	CEB 1859.00		6 meses								Rua Bento Gonçalves OBS		
11	"	1069	17.4.51	esta guia é só das casas	17/10.51							o projeto de toda esta construção foi aprovado pelo processo		
12	"			56 c/1.3.5.7.								4273/50		

ARQUIVO DIGITALIZADO

CEDIN

CENTRO DE DOCUMENTAÇÃO E INSTITUTO MULTIDISCIPLINAR

REGISTRO DE IMÓVEIS



TRANSF. P/ CARMEN DE ALMEIDA PRINHO CONF. PROC. 06/30750/94 GUIA 111578/94.

18

LOCALIDADE *Nova Iguaçu*

SEMUR - DEPARTAMENTO

N.º DE ORDEM	REQUERIMENTO	NOME		ESPECIF. DA CONSTRUÇÃO	N.º DE PAVIMENTOS	AREA COBERTA	VALOR		LOTE		N.º DO PRÉDIO	SOLEIRA	ALINHAMENTO	
		PROPRIETÁRIO	CONSTRUTOR				DO M2	TOTAL	N.º	GUA-DRA			TESTADA	DATA
13	3275/51	<i>Raul Antonio da Silva</i>	<i>José Antonio</i>	<i>Resid.</i>		<i>58,45</i>	<i>800,00</i>	<i>46.760,00</i>	<i>4</i>		<i>c/11</i>			
14	5076/51		<i>Amadeu de</i>		<i>2</i>	<i>70,08</i>		<i>56.064,00</i>	<i>4</i>		<i>56</i>			
15	"		<i>Amadeu</i>			<i>70,08</i>		<i>56.064,00</i>	<i>4</i>		<i>56</i>			
16		<i>Obs</i>	<i>(Ver Obs)</i>			<i>58,45</i>		<i>46.760,00</i>	<i>4</i>		<i>56</i>		<i>conf. proc. 15074/72</i>	
17						<i>58,45</i>		<i>46.760,00</i>	<i>4</i>		<i>56</i>			
18						<i>58,45</i>		<i>46.760,00</i>	<i>4</i>		<i>56</i>			
19						<i>58,45</i>		<i>46.760,00</i>	<i>4</i>		<i>56</i>			
20	5933/51	<i>Gaspar José Soares - Aflo Fernandes</i>		<i>Resid.</i>	<i>1</i>	<i>607,76</i>	<i>1.000,00</i>	<i>486.208,00</i>			<i>73</i>	<i>2,40</i>	<i>60,50</i>	<i>23.7.51</i>
21	0263/52	<i>Damião Gonçalves - Ruf B. da Silva</i>		<i>Resid.</i>		<i>96,07</i>			<i>5</i>		<i>Profeta de Construção</i>			
22	3858/52	<i>Damião Gonçalves - Ruf B. da Silva</i>		<i>Resid.</i>		<i>126,04</i>	<i>1.000,00</i>	<i>126.040,00</i>	<i>5</i>		<i>46</i>	<i>0,30</i>	<i>12,00</i>	<i>4.6.52</i>
23	2544/52	<i>Gaspar Augusto Figueiredo (en) Maria</i>		"							<i>Profeta de construção</i>		<i>(Ver ordem 26)</i>	
24	3110/52	<i>Orelindo Paulo dos Santos</i>		"										
25	4125/52	<i>Ofacilio Soares</i>		"									<i>cont. folha 2</i>	



150 =

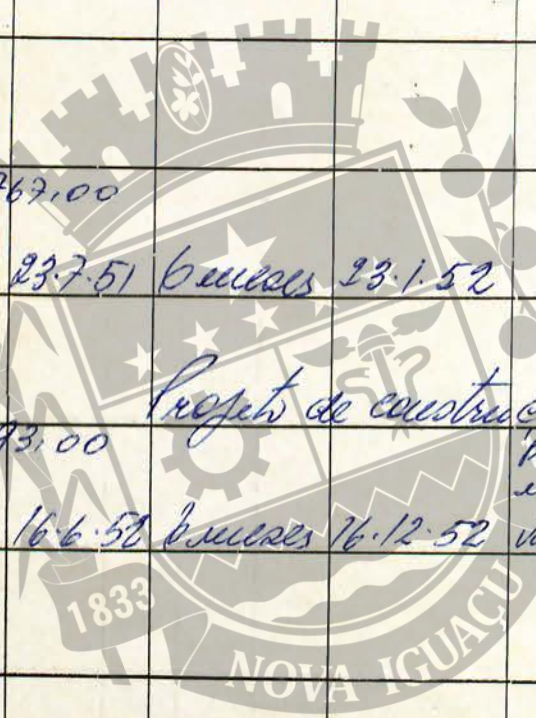
N.º DE ORDEM	APROVAÇÃO	GUIA		LICENÇA			PRÓPRÁDA	PLANTA ARQUIVADA		VISTORIA				OBSERVAÇÕES
		N.º	DATA	PRAZO	VÁLIDA ATÉ	REQ.to		VÁLIDA ATÉ	DATA	N.º	PROVISÓRIA		DEFINITIVA	
										REQ.to	DESPACHO	REQ.to	DESPACHO	
13	16.4.51											1101/53	9.2.53	Rua Bento Vasconcellos
14	22.6.51	cr. 1.134,00	1740									"	"	" " "
15	"		25.6.51					1950 82				"	"	" " "
16												"	"	Pelo proc. 15074/72 foi transf. o nome para Gilveto Ferreira da Motta, pagou 12.389 em 23/02/73
17												"	"	" " "
18												"	"	" " "
19		cr. 2.767,00										"	"	" " "
20	23.7.51	0096	23.7.51	6 meses	23.1.52			1951 90						Pelo ussurio próximo 7. Iguaçu para claudiar
21	28.3.52					Projeto de construção		1952 49						Rua: Bento Vasconcellos
22	4.6.52	1844	16.6.52	6 meses	16.12.52	p. proc. 15756/60 ref. guia 1046/61 e pinturas		1952 49			cr. 1.500,00			R. Bento Vasconcellos 7. Iguaçu
23	8.4.52					valor cr. 30,00		1952 83 (ver ordem 26)				943/53	25.3.53	63.40
24	28.4.52							1952 112						R. Alberto Torres pens. 63.400,00 proc. 7229/52
25	2.6.52	6431 492				Licença de construção Rua d'agua		1952 132				"	"	" " "

CERVO DIGITALIZADO

CEDIM

REGISTRO DE IMÓVEIS

CENTRO DE DOCUMENTAÇÃO E IMAGEM
INSTITUTO MULTIDISCIPLINAR DE PESQUISA E IMAGEM
FERRJ



DISTRITO 150?
 LOCALIDADE Nova Iguaçu
 Rua Santa Mercedes

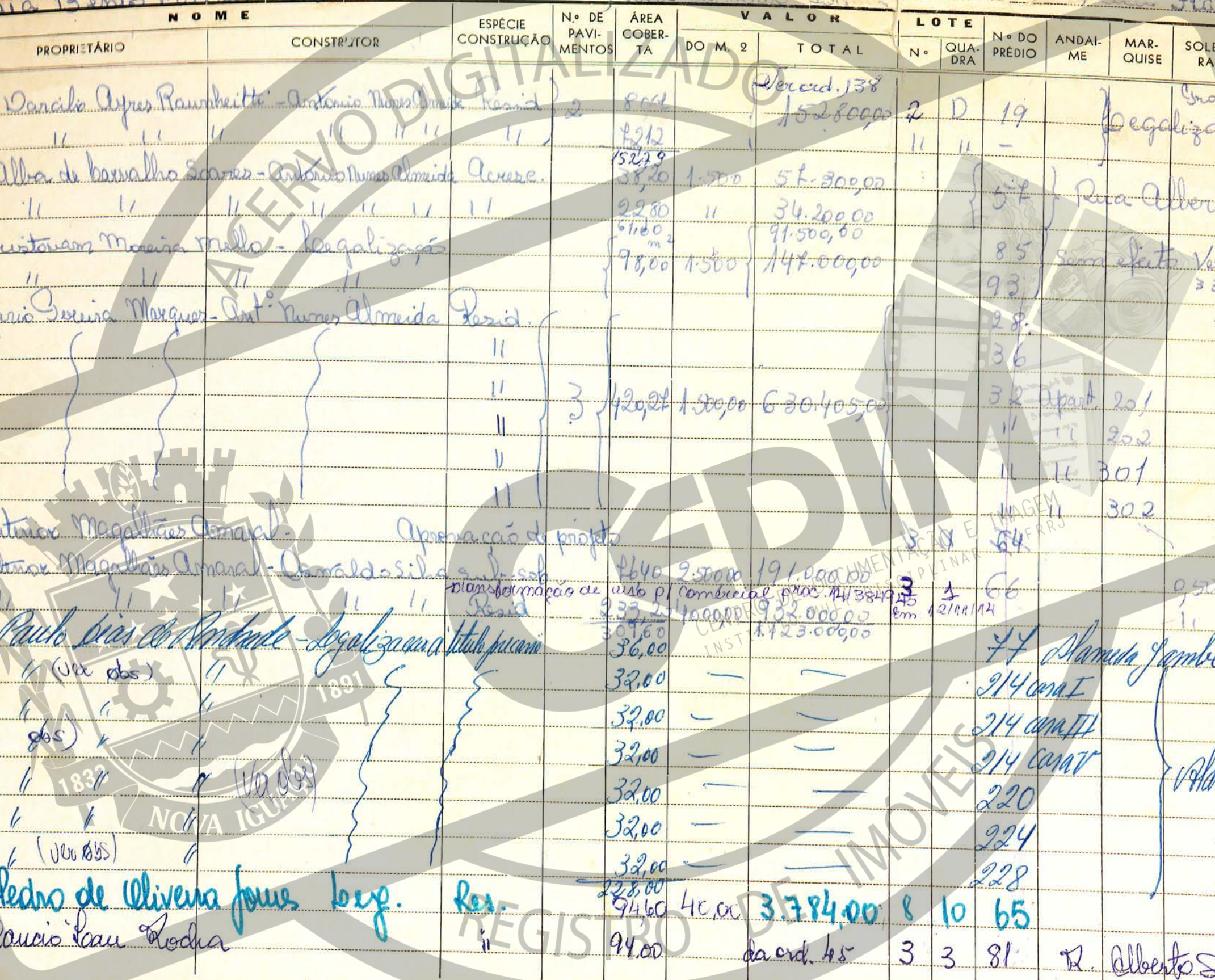
PREFEITURA MUNICIPAL DE NOVA IGUAÇU

- DIVISÃO DE ENGENHARIA -

LOGRADOURO

FICHA N.º 120

N.º DE ORDEM	REQUERIMENTO	NOME		ESPÉCIE CONSTRUÇÃO	N.º DE PAVIMENTOS	ÁREA COBERTA	VALOR		LOTE		N.º DO PREDIO	ANDARME	MARQUISE	SOLEIRA	ALINHAMENTO	
		PROPRIETÁRIO	CONSTRUTOR				DO M. 2	TOTAL	N.º	QUADRA					TESTADA	DATA
48	13306/55	Dancilo Ayres Rauscheit	Antonio Nunes Almeida	Resid.	2	800	2000,00	1528,00	2	D	19				10591/62	n.º 13
49	"	"	"	"	"	8212	"	"	"	"	-					
50	13888/56	Alba de Carvalho Soares	Antonio Nunes Almeida	Acuze.		15279	51.300,00	51.300,00								
51	"	"	"	"	"	2280	"	34.200,00								
52	4888/56	Burtonson Moreira Mello		Legalização		1100	91.500,00	91.500,00								
53	"	"	"	"	"	98,00	1.500	147.000,00								
54	1682/57	Mario Garcia Marques	Ant. Nunes Almeida	Resid.												
55	"	"	"	"	"											
56	"	"	"	"	"											
57	"	"	"	"	3	120,00	1.000,00	630.405,00								
58	"	"	"	"	"											
59	"	"	"	"	"											
60	3988/58	Antonio Magalhães Amaral		Apresentação de projeto												
61	9980/60	Antonio Magalhães Amaral	Camaldos Silva	sub. sob transformação de uso p/ Resid.		4640	2.500,00	191.000,00								
62	9146/61	"	"	"	"	33,20	100,00	902.000,00								
63	1040/63	Paulo Vies de Andrade		Legalização de lote p/ comércio		309,60	1.423,00	1.423.000,00								
64	"	"	"	"	"	36,00	"	"								
65	"	"	"	"	"	32,00	"	"								
66	"	"	"	"	"	32,00	"	"								
67	"	"	"	"	"	32,00	"	"								
68	"	"	"	"	"	32,00	"	"								
69	"	"	"	"	"	32,00	"	"								
70	6310/72	Pedro de Oliveira Jous	burg.	Res.		228,00	40,00	3.784,00								
71	91/75	Glauco Loureiro		"		94,00	"	"								




REGISTRO

R. Alberto Soares

150³

N.º DE ORDEM	APROVAÇÃO	GUIA		LICENÇA		PRORROGAÇÃO		PLANTA ARQUIVADA		VISTORIA				OBSERVAÇÕES
		N.º	DATA	PRASO	VÁLIDA ATE	REQ.to	VÁLIDA ATE	DATA	N.º	PROVISÓRIA		DEFINITIVA		
										REQ.to	DESPACHO	REQ.to	DESPACHO	
48	11.12.55													
49	11	19357	26.20.2680					1955	241					Multa n.º 103
50	25.10.56	315	11/1/57	6 meses	9/1/57			1956	293					Para Alberto Soares - Resol. 519 de 10.8.56
51	11													
52	Sem dato	Ver ficha			335	380	39							
53														
54	19.2.57	2151	30.2.57											
55				6 meses	19.1.58									
56														
57								1957	94					
58														
59														
60	98.3.58							1958	44					
61	20.2.60													
62	99.6.61													
63	18.5.65													
64														
65														
66														
67														
68														
69														
70	7-6-72	41.7837	4-76					1972	534					
41	09.1.75	21.032	10.1.75											Transf. Francis



150³

Multa n.º 103

Para Alberto Soares - Resol. 519 de 10.8.56

1957 94

1958 44

1972 534

Transf. Francis

Legalização

Demolição 87,67 m² pelo p/pc 14/384945 guia 14101075017 em 12/11/74

cont. proc. 05/19485/79 guia 54189/79 transf. ps. Rivaldo Aciale Velaz

cont. proc. 05/1854/79 guia 53612/79 transf. ps. Nelson VE bar.

cont. proc. 05/11787/79 guia 55037/80 transf. ps. Nady da Costa Alves

Blameda Flaubert

150

DISTRITO LOCALIDADE N. Iguaçu

PREFEITURA MUNICIPAL DE NOVA IGUAÇU SEMURB - PARCELAMENTO

GRADUADO R. Ponte Velha

N.º DE ORDEM	REQUERIMENTO	NOME		ESPECIF. DA CONSTRUÇÃO	N.º DE PAVIMENTOS	AREA COBERTA DO M2	VALOR TOTAL	LOTE		N.º DO PRÉDIO	SOLEIRA	ALINHAMENTO	
		PROPRIETÁRIO	CONSTRUTOR					N.º	GUA-DRA			TESTADA	DATA
155	05/3817/78	Lomb & Administradora	Construtora LDA	Sub-solo	1º	414,57m ²		5	1	46	Ap 101		
156		"	"	Pontão	2º	414,57m ²		4	1	4	"	301	
157		"	"	Resid.	3º	414,57m ²		11	11	11	"	301	
158		"	"	"	4º	414,57m ²		11	11	11	"	401	
159		"	"	"	5º	414,57m ²		11	11	11	"	501	
160		"	"	"	6º	414,57m ²		11	11	11	"	601	
161		"	"	"	7º	414,57m ²		11	11	11	"	701	
162		"	"	"	8º	611,67m ²		11	11	11	Ap 801		
163		"	"	Costrução	9º	(sem efeito)		11	11	11			
164	05/11313/78	Octavio Soares	833	Resid.		36,34	18170,00	2	2	96			Ver evd 202
165	05/12366/78	Mario de Lourdes	Bilau da Silva	Resid.		29,94	48.653,88	3	3	115	Alameda Antley		
166	05/2200/79	Paulo Dims de Andrade	adapt. Proletar	Resid.		4000	36.030,00			103	Alameda Jumbo		

ACERVO DIGITALIZADO

REGISTRO DE IMOVEIS

INSTITUTO MULTIMEDIA DE DOCUMENTAÇÃO UFRRJ

235,64

Ver Obs

1891

NOVA IGUAÇU

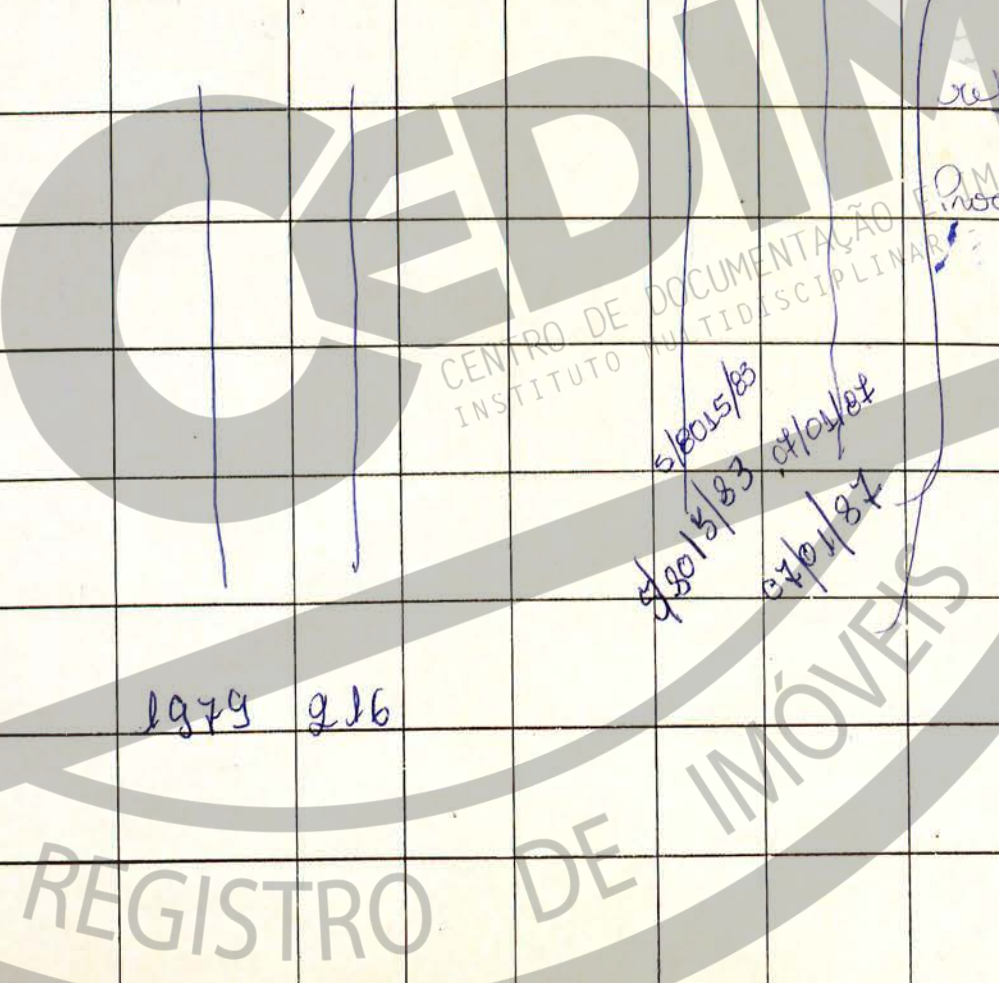

comprada
09/10/78

N.º	DATA	LICENÇA		REQ.º	VÁLIDA ATE	PLANTA ARQUIVADA		VISTORIA		OBSERVAÇÕES		
		PRAZO	VÁLIDA ATE			DATA	N.º	PROVISÓRIA			DEFINITIVA	
								REQ.º	DESPACHO		REQ.º	DESPACHO
155	29/6/78									Rua Bento Vasconcelos		
156	"											
157	"											
158	"	31502	06/10/78			1978	#64			feita as devidas anotações		
159	"									represente as unidades conforme		
160	"									IMAGEM processada nº 00/08/20.528 00/08/20.528		
161	"											
162	"											
163	"									Sem efeito.		
164	14/12/78	37394	2/01/79			1979	216					
165	02/03/79									Seg		
166	27/08/79	30228	8/10/79							adpt. Prolet.		

90
07/80
90
06/84

8/80/83
01/01/87

5/80/83
01/01/87
01/01/87



CENTRO DE DOCUMENTAÇÃO E MULTIDISCIPLINAR
INSTITUTO

DISTRITO

LOCALIDADE

N. Square

PREFEITURA MUNICIPAL DE NOVA IGUAÇU

SEMURB - DEPARTAMENTO DE URBANISMO


FICHA N. 150

LUGRADOURO Rua Benito Vasconcelos

N.º DE ORDEM	REQUERIMENTO	NOME		ESPECIF. DA CONSTRUÇÃO	N.º DE PAVIMENTOS	AREA COBERTA	VALOR		LOTE		ALINHAMENTO	
		PROPRIETÁRIO	CONSTRUTOR				DO M2	TOTAL	N.	GUA-DRA	N.º DO PRÉDIO	SOLEI-RA
186	05/2325/84	José Manuel da Costa		apto	201,15m ²							35 apto 101
187					203,04m ²							102
188					201,15m ²							201
189					203,04m ²							202
190					201,15m ²							301
191					203,04m ²							302
192					201,15m ²							401
193					203,04m ²							402
194					201,15m ²							501
195				clube obs	203,04m ²							502
196					342,75m ²							x 601 (cobertura).
197	05/2325/84	José Manuel da Costa		apto	219,14m ²							35 apto 602 (cobertura)

PETIÇÃO PRO ARQUITETO DOS PRÉDIOS, LOCAIS E PAVIMENTOS DE VISTORIA
 REFERENTE AO PROCESSO DE Nº 31616/84 - DANIEL BORGES
 18714 127-MAE-1-1

Althair Alves do Fundo
 Assessor (50 Anos) de Projetos - 404
 Mat. n.º 07321-9 - SEDUR - P. 11111



NOVA IGUAÇU 1891

REGISTRO DE IMÓVEIS


N.º DE ORDEM	APROVAÇÃO	GUIA		LICENÇA		PRORROGADA		PLANTA ARQUIVADA		VISTORIA				OBSERVAÇÕES
		N.º	DATA	PRAZO	VÁLIDA ATÉ	REQ.to	VÁLIDA ATÉ	DATA	N.º	PROVISORIA		DEFINITIVA		
										REQ.to	DESPACHO	REQ.to	DESPACHO	
186	24/09/84	44.261	19/10/81								06/316/94	240894		Vistoria Lou Fome Guia Davi - Base 12071A127 - HRDE Anotado em 24.08.94 - x -
187														
188														
189														
190														
191														
192														
193														
194														
195														
196														
197	24/09/84	44261	19/10/81								06/316/94	240894		Conf. Proc. 02/02/03648: foi traçado Pl Wilson Luiz Moura da Silva, área de 203,07m². Guia 02198926000

4 áreas e 9 metros
24/06/94

1987
2215

Faiz as devidas anotações referente as áreas das unidades conforme Processo nº 02/12/29567

Atílio Almeida do Fundo
Assessor de Análises de Projetos - DCU
Mat. n.º 677.924-9 - SEDUR - P.M.M.A.



CENTRO DE DOCUMENTAÇÃO E IMAGEM
INSTITUTO MULTIDISCIPLINAR - UFRRJ

REGISTRO DE IMÓVEIS

PREFEITURA DA CIDADE DE NOVA IGUAÇU


FICHA N.º 15

DISTRITO
LOCALIDADE

SEMURB — DEPARTAMENTO DE URBANISMO

LOGRADOURO R. Ponte de Pedra


N.º de ordem	REQUERIMENTO	NOME		Especif. da Construção	N.º de Pavimentos	Área coberta	VALOR		LOTE		N.º do Prédio	Soleira	ALINHAMENTO	
		PROPRIETÁRIO	CONSTRUTOR				do M2	TOTAL	N.º	Quadro			TESTADA	DATA
223	99/07/20 316	Dioniz Lopes Neto		Asf		116,04 m ²	Área atual	198,73 m ²	02		89	403		
224		Joselson Travençolo							02			403		
225		Carlos Alberto Pereira de Faria							02			404		
226		Fátima Fátima							02			302		
227		Luís Dias Bergot Filho							02			502		
228		Michel Pereira Lopes							02			503		
229		Fernando Luiz Cruz Soares							02			504		
230		Luiza Lima							02			601		
231		Luiza Lima							02			602		
232		Luiza Lima							02			603		
233		André Luiz de Souza							02			604		
234		Luís Pereira e Joaquim Filho		cobertura		188,82 m ²	Área atual	345,84 m ²	02			605		
235		André Luiz de Souza		cobertura		188,82 m ²			02			605		



CENTRO DE DOCUMENTAÇÃO E IMAGEM
INSTITUTO MULTIDISCIPLINAR

REGISTRO DE IMÓVEIS

N.º de ordem	Aprovação	G U I A		L I C E N Ç A		P R O R R O G A D A		P L A N T A A R Q U I V A D A		V I S T O R I A				Observações
		N.º	Data	Prazo	Válida até	REQ.º	Válida até	Data	N.º	P R O V I S Ó R I A		D E F I N I T I V A		
										REQ.º	Despacho	REQ.º	Despacho	
		9965												
223	29.09.99	572100	29.10.99											
224														
225														
226														
227														
228														
229														
230														
231														
232														
233														
234														
235														



ACERVO DIGITAL ZAPDO

CEDIN

REGISTRO DE IMÓVEIS

CENTRO DE DOCUMENTAÇÃO E IMAGEM
INSTITUTO MULTIDISCIPLINAR

99/07/20.316
2004

de acordo com o plano de trabalho
2004.99/07/20.316 - 6.12.04

sem filiar as verificações das áreas
de cada unidade - conforme
documento em anexo ao
meio nº 99/07/20.316 em f. 1. 05

ACERVO DIGITALIZADO



CEDIM
CENTRO DE DOCUMENTAÇÃO E IMAGEM
INSTITUTO MULTIDISCIPLINAR - UFRRJ



REGISTRO DE IMÓVEIS