

FICHA DE META DADOS – CEDIM 2018/1	
Nome da Pasta	Ficha nº 142- Registro de Imóveis de Nova Iguaçu
Autor/Instituição	Subsecretaria de Urbanismo/ Secretaria Municipal de Infraestrutura da Prefeitura da Cidade de Nova Iguaçu- SEMIF/PCNI
Número de Documentos	36
Quantidade e tipo de documentação	36 Fichas
Dia/ Mês/Ano	Da década de 1940 a 2010
Formato	A3
Resumo	<p>A coleção reúne registros de imóveis situados no município de Nova Iguaçu a partir do ano de 1946. O acervo encontra-se depositado junto a Subsecretaria de Urbanismo/ Secretaria Municipal de Infraestrutura da Prefeitura da Cidade de Nova Iguaçu-SEMIF/PCNI. Disposta em fichas, a documentação compreende dados imobiliários como nome do proprietário, especificações técnicas, valor do imóvel e endereço. Dentre os lançamentos digitalizados alguns citam dados de construções como Shoppings, Hospitais, Escolas, Centros Comerciais e etc. As fontes são manuscritas e encontram-se em boas condições, contudo algumas destas fichas, devido ao constante manuseio, estão com as bordas deterioradas, o que dificulta a leitura de que a consultar. Esta documentação, enfim, representa mais um capítulo na história da expansão imobiliária deste município.</p>



MINISTÉRIO DA EDUCAÇÃO
UNIVERSIDADE FEDERAL RURAL DO RIO DE JANEIRO
INSTITUTO MULTIDISCIPLINAR – CAMPUS NOVA IGUAÇU
CENTRO DE DOCUMENTAÇÃO E IMAGEM



Palavras-Chave	Proprietário; Construtor; Logradouro; Nova Iguaçu
Notas explicativas	***

LOCALIDADE

Nova Iguaçu

PREFEITURA MUNICIPAL DE NOVA IGUAÇU

DIVISÃO DE ENGENHARIA

Localidade ou Lote

CHA N.º

N.º DE ORDEM	REQUERIMENTO	NOME PROPRIETARIO	CONSTRUTOR	ESPECIE DA CONSTRUÇÃO	N.º DE PAVIMENTOS	ÁREA COBERTA	VALOR		LÔTE		N.º DO PREDIO	ANDAI-ME	MAR-QUISE	SOLEI-RA	ALINHAMEN	
							O.M. 2	TOTAL	N.º	QUA-DRA					TESTADA	DATA
1	703/48	Jose Tavares		C		55,47	27.500,00	79	30				0,40	12ms	8.4.48	
2	1845	Luiz Helio de Freitas		C		55,47	27.500,00	80	48				0,50	12ms	5.3.49	
3	8658	Joaquim de Moraes Salgado	Inf. M. Min. Marquize	C		9,80	7.840,00		64	980	980		Verord. 2123	fiduciária		
4	6389	Jeremias Henrique Dias		C		55,47	42.000,00	10	9				0,40	12ms	6.9.48	
5	6603	Pedro Dias Coelho		C/512		44,80	30.000,00	12	9	151			0,30	8,40	26.9.48	
6	7299/52	Maria das Neves Galdino Marques		C		55,47	42.000,00	23	8	189			0,40	9,00	9.10.52	
7	500/53	Anibal Pinto da Paiva - Nário Scapim-3 Resid				44,00	44.000,00	4	21	Verord.						
8						61,00	61.000,00	3	31			0,50		30,00		
9		(VER CBS)				44,00	44.000,00	2	41							
10	4802/53	Gorgaldo Qualiani		C		49,00	49.000,00									
11	6482/53	Luiz Luciano Lopes (Verord)		C		55,47	42.000,00	39	9	152			0,40	9ms	7.8.53	
12	6727/53	João Esmeraldo Sardoso		C		55,47	42.000,00	5	10	187			0,40	12,00	17.8.53	
13	9477/53	Jose Severino da Silva		C		48,86	35.000,00	16	8	182			0,40	9,00	12.11.53	
14	3758/53	Leia Martins Moura La - Agencio	Barbosa	C	19	58,88	58.880,00		10	14,75	14,75	14,75	0,30	14,00		
15	4	Pastor Prof. Rocha			4	89,94	89.940,00		14				4			
16	4	"			4	148,82			18				4			
17	7007/54	Cláudio Magalhães de Oliveira (Verord)		C/512		44,80	30.000,00	26	8	212			0,50	9,00	19.8.54	
18	5339/54	Anibal Pinto Paiva	Jerônimo Barbosa de Araujo	Resid.		45,68	45.680,00	5	23				0,30	11ms	23.8.54	
19	"	"	"	"	"	45,68	"	6	33				0,30	11ms	23.8.54	
20	"	"	"	"	"	45,68	"	7	43				0,30	11ms	23.8.54	
21	"	"	"	"	"	45,68	"	3	139				0,30	11ms	23.8.54	
22	8271/54	Pedro André Silva Leão (Verord)		C		47,80	35.000,00	19	8	150			0,50	9,00	4.10.54	
23	9553/54	Antonio de Souza		C		55,47	42.000,00	53	9	41			0,50	9,00	18.11.54	
24	2005/55	Ana Pereira Leite - Legalização		Resid.		46,82	46.820,00	33	9	221						

Continua 142.2

Ficha 142

M	APROVAÇÃO	GUIA		LICENÇA		PRORROGAÇÃO		PLANTA ARQUIVADA		VISTORIA				OBSERVAÇÕES
		N.º	DATA	PRASO	VÁLIDA ATÉ	REQ to	VÁLIDA ATÉ	LATA	N.º	PROVISÓRIA		DEFINITIVA		
										REQ to	DESPACHO	REQ to	DESPACHO	
72	9-7-62	672.035,00 4306	11-7-62		Regularização			1962	89					etapa foi constatada pelo proc. 12.442/62 (8ª territorial) Planta n.º 290
73	13-8-62	241.961,80 5394	8-62		"									Planta n.º 425
74	30-8-62	301.051,00 6577	11-10-62		Regularização									Planta n.º 1110
75	1-4-63	9010	18-8-64		"									" n.º 698
76	24-4-63	34-74 30.463	30-4-63		U. de ofício			1963	143					Resol. n.º 1283 de 10-4-63 art. 2
77	10-6-63	11946	10-6-63	3 anos	10-6-66									Rua Soares
78	8-8-63	10.888	31-12-63		Regularização			1963	207	Transf. pelo proc. n.º 2295/68 Direção de Obras Gerais				Resol. n.º 1283 de 10-4-63 art. 1.º M
79	16-8-63	er 447,00			U. de ofício									"
80	"	8261	10-9-63		"									"
81	19-5-63				Alinhamento									Resol. n.º 1283 de 10-4-63 art. 2 (3.ª Parcela)
82	"				"									"
83	11-4-63	2060100 198	7-1-65		U. de ofício									"
84	5-11-63	1839	10-2-66		"									"
85	"	"	"		"									"
86	6-11-63	10357,00 2.1054,00	22-9-64		"									"
87	14-11-63	648	24-1-64		U. de ofício									"
88	"	"	"		"									"
89	18-11-63				"									"
90	"				"									"
91	20-11-63	8080 602055,00	29-7-64		"									"
92	2-12-63	1147,054,00	13-2-64		"									"
93	16-12-63	11468	27-12-63		"									"
94														"

continua ficha 145 58

DISTRITO 1º
LOCALIDADE M. Iguaçu


PREFEITURA MUNICIPAL DE NOVA IGUAÇU
SEMURB - DEPARTAMENTO DE URBANISMO

LOGRADOURO R. Castele FICHA N.º 147


N.º DE ORDEM	REQUERIMENTO	NOME		ESPECIF. DA CONSTRUÇÃO	N.º DE PAVIMENTOS	AREA COBERTA	VALOR		LOTE		N.º DO PRÉDIO	SOLEIRA	ALINHAMENTO	
		PROPRIETÁRIO	CONSTRUTOR				DO M2	TOTAL	N.º	GUA-DRA			TESTADA	DATA
167	05/2997/78	Agamenon Antero da Silva	Leg.	Resid.		8309	89000	74.799,00	13	8	87			Castele
168	05/7387/78	Antero Jesus Cabral	Transf. nome. seg.	Quad.		23,10		19.444,00	34	9	38			" "
169	05/10991/78	Waldir Santana Alves	leg. dec. 1882	Resid.		89,46	902,00	71.652,92			146			
170	05. 1.305.75	João Leopoldo dos Santos		Resid.		49,20	1462	71.930,40	1	18	47			por liberdade
171	057 13355/79	Marcos Brasil Lobo da Silva		Resid.		80,40	902	72.520,30	12	8	99			Caetés
172	05-5039-80	Francisco Theodorio da Silva	Ver. ord. - 183			93,54		115.997,38	38	9	72			" "
173	04/6098/80	Rua de Jesus Liberato		C		59,00			11	F	423			liberdade
174	5/606/82	Carlos Magno da Silva	"Ver. obs"	C		66,00			27	8	2m			Caetés
175	5/317/82	Luiz CAROL Assensory	1891 proprietários, ver obs. e outros	Resid.				Total (nº 110 apt 102 área 59,75) pnc. 5/2801/88	42	9				
176	5/640/81	Comp. de Severino Nobrega da Silva		C		63,27		See ord. 142 e 123	7-A	9	158 A			Rua DA ALFONSO RUA Liberdade. Ver. obs.
177	5/1155/83	Fabio da Silva		Quad.		55,30			49	-	129			Caetés
178	5/3421/81	Correio Ribeiro				113,28		958.216,00			178			ALA

REGISTRO DE IMÓVEIS

N.º de Ordem	Aprovação	GUIA		LICENÇA		PRORROGADA	PLANTA ARQUIVADA		VISTORIA				OBSERVAÇÕES						
		N.º	Data	Prazo	Válida Até	REQtº	Válida Até	Data	N.º	PROVISÓRIA		DEFINITIVA							
										REQtº	Despacho	REQtº		Despacho					
		033635																	
187	6.06.03	26003	2.5.03																
188	6.06.03	11	11																



REGISTRO DE IMÓVEIS



DISTRITO 1º
 LOCALIDADE N. IGUAÇU

PREFEITURA MUNICIPAL DE NOVA IGUAÇU
 SEMURB - DEPARTAMENTO DE URBANISMO

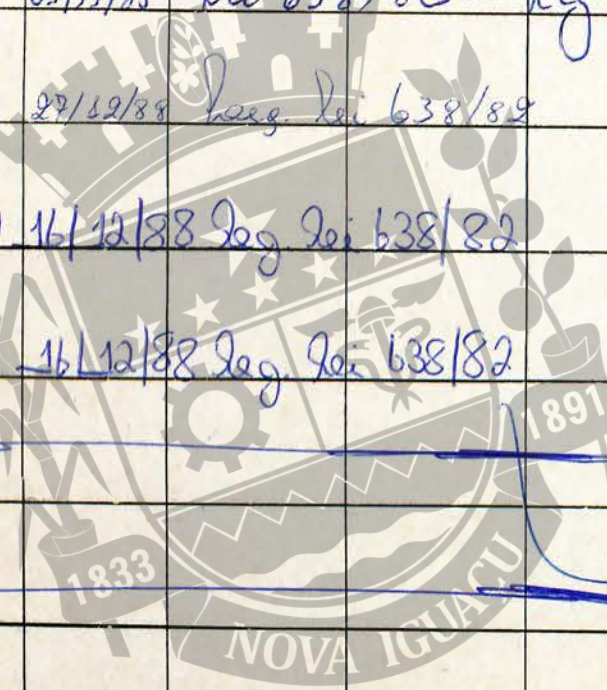
FICHA N.º 142
 LOGRADOURO PRAÇA DA LIBERDADE

N.º DE ORDEM	REQUERIMENTO	NOME		ESPECIF. DA CONSTRUÇÃO	N.º DE PAVIMENTOS	ÁREA COBERTA	VALOR		LOTE		N.º DO PRÉDIO	SOLEIRA	ALINHAMENTO	
		PROPRIETÁRIO	CONSTRUTOR				DO M2	TOTAL	N.º	QUADRA			TESTADA	DATA
25	5239/55	ALMEI AMBROSIO		C		55.47			8	8	48			
26	9672/55	PEIXALDO FERREIRA		"		"			23	"	198			
27	11086/55	FALETE DA COSTA DA SILVA		LOJA		42.42			50	9	69			
28	2175/56	ANIBAL PINTO DE PRINÇA		RESID		46.36			10	6	24 (ATUAL 6)			
29									9	"	34 (15)	FUK-LELIX
30									8	"	44 (22)	
31									2	5	149		UNIAO	
32	6263/56	VICTORINO DE MELLO		LOJA	1º PAVO						116			
33				HALL							110			
34				APTº	2º PAVO						101		APTº	201
35														202
36														203
37														204
38														301
39														302
40														303
41														304
42	8412/56	NEMEZIO MANOEL DA SILVA	VER OBS	C		55.47			38	9	167			
43	8864/56	JUPIRA PORTO SANTOS		C		"			10	8	68			
44	11808/56	INO DE SOUZA		C		"			3		175		ATUAL	173
45	13465/56	ONDRE ANTONIO DE OLIVEIRA				25.00			"	3	8		FUK LIBERDADE	
46	12010/56	JOAO JOSE DOS SANTOS				37.00			10		60		"	"
47	6879/56	ANUNCIACAO RODRIGUES VICENTE		RESID		37.25			11		45		XNTº 49	FUK LIBERDADE
48	"	"	"	"	"	"			"		53		"	"

REFORMA
 DOCUMENTAÇÃO E IMAGEM
 MULTIDISCIPLINAR - WFRP

SEM EFITO
 ESTA NA FICHA
 245 ORD. 32X41

N.º DE ORDEM	APROVAÇÃO	GUIA		LICENÇA		PRORROGADA		PLANTA ARQUIVADA		VISTORIA				OBSERVAÇÕES
		N.º	DATA	PRAZO	VÁLIDA ATE	REQ.to	VÁLIDA ATE	DATA	N.º	PROVISÓRIA		DEFINITIVA		
										REQ to	DESPACHO	REQ to	DESPACHO	
179	06.4.84.	16.599	26/6/84		Lei 638			1984	397					
180														
181	19.10.84	24.256	14.12.84		Lei 638			1985	20					
182	4	4	4		4			4	4					
183	21/5/80	35533	21/11/85		Lei 638/82 - leg.			1985	543					
184	13/12/88	66364	29/12/89		Leg. Lei 638/82									
185	10/4/87	63739	16/12/88		Leg. Lei 638/82			1989	52					
186	10/4/87	63739	16/12/88		Leg. Lei 638/82			1989	52					



CENTRO DE DOCUMENTAÇÃO E IMAGEM
INSTITUTO MULTIDISCIPLINAR - UFRJ

REGISTRO DE IMÓVEIS

119 Rua da Liberdade - Bairro da Calabouça - Nova Friburgo - RJ - 20.12.49


N.º	APROVAÇÃO	GUIA		LICENÇA		PRORROGAÇÃO		PLANTA ARQUIVADA		VISTORIA		OBSERVAÇÕES
		N.º	DATA	PRASO	VALIDA ATÉ	REQ.to	VALIDA ATÉ	DATA	N.º	REQ.to	DESPACHO	
1	8.0.48	Pagamento	8.9.48	3 anos	8.9.51	8746/51	8.9.52			445/53		Cont. proc. 05/127 28/79 guia 53 529/75 transf. p. Elza Carolina Sales Barbosa
2	5.3.49	Pagamento	5.3.49	3 anos	5.3.52	11872/51	5.3.53			10.201/59	30.10.59	
3	19.12.49			Marquise				20.12.49	169			Cont. proc. 10.3476 de 22.12.49 Reparação R\$ 15.000,00 (R\$) 426,20
4	8.9.49	Pagamento	8.9.49	3 anos	8.9.52							Rua Lila
5	19.9.49	"	19.9.49	3 "	19.9.52							Pelo proc. 9049/51, foi cancelada a construção p/ Mataim!!
6	9.10.52	"	9.10.52	3 "	9.10.55							Rua Castes
7	26.1.53											transf. p. 17.950/70 p. Vancel Bispo do Santos. guia - 35.055/71
8	26.1.53											Rua da Liberdade - Bairro Califórnia
9												transf. p. 04.1255/76 Anamar Rosa
10	29.6.53	Pagamento	29.6.53	3 anos	29.6.56							transf. p. LORENZO ZANETTI
11	7.8.53	"	7.8.53	3 anos	7.8.56							Rua Castes
12	17.8.53	"	17.8.53	3 anos	17.8.56	14.298/62	24.8.62					cancelada em p/ delação, p/ ordem 1062/107
13	19.11.53	"	19.11.53	3 anos	19.11.56	2312/63	16.3.64					Rua Castes
14	28.5.54		1995									transf. p. 11.6.74 Rua Castes
15	"	"	"					1954	91			Rua da Liberdade
16	"	"	"					"	"			"
17	23.8.54	Pagamento	23.8.54	3 anos	23.8.57							Rua Castes
18	23.8.54											Rua Lilia
19	23.8.54							1954	150			Rua Castes
20	7.10.54	Pagamento	7.10.54	3 anos	7.10.57							Rua da Liberdade
21	18.11.54	"	18.11.54	3 anos	18.11.57							Rua Castes
22	22.3.55			Legalização				1955	56			Multa n.º 1203

CENTRO DE DOCUMENTAÇÃO E INVESTIGAÇÃO MULTIDISCIPLINAR

REGISTRO DE IMÓVEIS


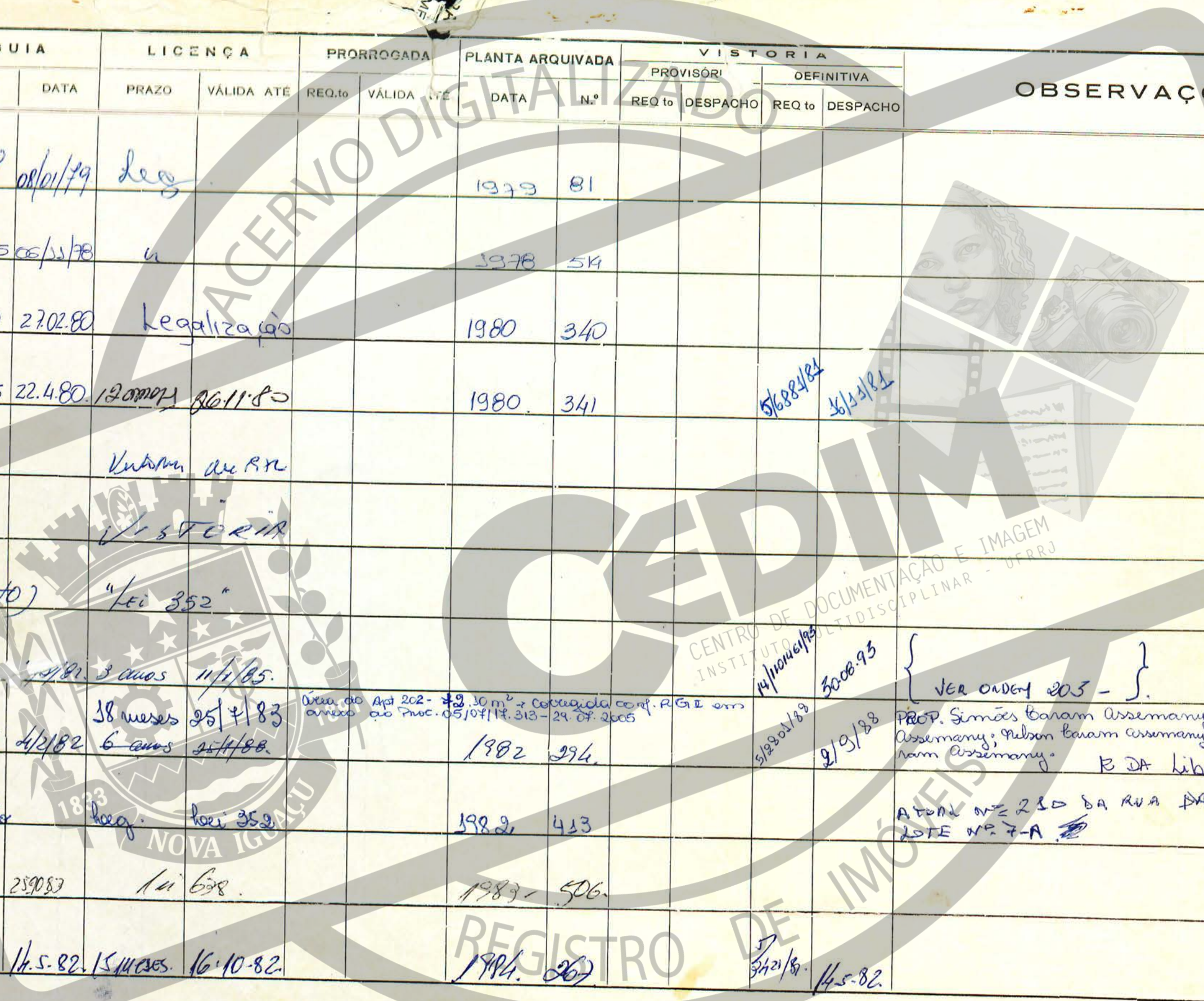
DISTRITO 142 LOCALIDADE N. Iguaçu Ad 1000 nome PREFEITURA MUNICIPAL DE NOVA IGUAÇU California DIVISÃO DE ENGENHARIA V. 11 LOGRADOURO Da Dalia FICHA N.º 142

N.º DE ORDEM	REQUERIMENTO	NOME		ESPÉCIE CONSTRUÇÃO	N.º DE PAVIMENTOS	ÁREA COBERTA	VALOR		LOTE		N.º DO PRÉDIO	ANDAIM	MARQUISE	SOLEIRA	ALINHAMENTO	
		PROPRIETÁRIO	CONSTRUTOR				DM. 2	TOTAL	N.º	QUADRA					TESTADA	DATA
25	5239/55	Almei Ambrósio		e		55,42		42.000,00	8	8	48					
26	9692/55	Renaldo Jarreira		e		55,42		42.000,00	23	8	198			0,50	9,00	25.5.55
27	11086/55	Clélio da Costa da Silva	Francisco Batista de Araujo	loja		42,42		42.420,00	50	9	69			0,50	9,00	8.9.55
28	2125/56	Amelal Pinto de Sousa	Francisco B. Araujo	Resid.		46,36	1.500,00	69.540,00	10		24	atual 6		0,40	9,00	10.11.55
29								69.540,00	9	6	34	atual				
30								69.540,00	8		44	atual				
31								69.540,00	2	5	149	União				
32	6263/56	Victorino de Mello	Luiz Carlos Rodrigues Flores	loja		48,54		248.160,00			116					
33				hall							110					
34				apart.							101	apart 201				Serra epita
35													202			
36								300,00					203			esta ma
37													204			focha
38													301			2450/320
39													302			41
40													303			
41													304			
42	8412/56	Nomezia Manoel da Silva	(C/er obs)	e		406,48		1639.720,00								
43	8864/56	Luiz Carlos Rodrigues Flores		e		55,42		42.000,00	38	9	167			0,40	9,00	12/11/56
44	11.808/56	Jairo de Souza		e		55,42		42.000,00	12	8	68			0,40	9,00	13.6.56
45	13.465/56	Onofre Antonio de Oliveira	Legalização - Resol. 519 de 10.8.56	e		25,00	1.500	1.500,00	3			atual 123		0,50	12,00	10.10.56
46	12.010/56	João José dos Santos	Legalização - Resol. 519 de 10.8.56	e		25,00	1.500	1.500,00	10			atual 123		0,50	12,00	10.10.56
47	6829/56	Associação Rodrigues Vicente	Legalização	e		34,92	1.500	1.500,00	11			atual 123		0,50	12,00	10.10.56
48								55.860,00			53					



ARQUIVO DIGITALIZADO
 CENTRO DE DOCUMENTAÇÃO E MULTIMÍDIAS
 INSTITUTO DE IMÓVEIS

N.º DE ORDEM	APROVAÇÃO	GUIA		LICENÇA		PRORROGADA		PLANTA ARQUIVADA		VISTORIA				OBSERVAÇÕES
		N.º	DATA	PRAZO	VÁLIDA ATÉ	REQ.to	VÁLIDA ATÉ	DATA	N.º	PROVISÓRI		DEFINITIVA		
										REQ.to	DESPACHO	REQ.to	DESPACHO	
167	20/9/78	3217	08/01/79	leg				1979	81					
168	26/09/78	33615	06/11/78	u				1978	54					
169	15/03/79	57610	27.02.80	Realização				1980	340					
170	26.11.79	59845	22.4.80	12 meses	06/11/80			1980	341			5/6/88/81	3/11/81	
171	17/04/80			Urban de RR										
	1.05-80			VISTORIA										
	26/9/80	(isento)		"Lei 352"										
174	11/1/82	90.41	1/1/82	3 anos	11/1/85									
175	25/1/82	91.426	4/2/82	18 meses 6 anos	25/1/83 25/1/88			1982	294			14/11/01/83	30.08.93	{ VER ORDEN 203 - }
												5/29.01/83	2/9/83	PROP. Simões Baram Assemanly; Edmundo Baram Assemanly; Nelson Baram Assemanly e Franklin Baram Assemanly. R DA Liberdade
176	03.12.81	isento		leg.	Lei 352			1982	413					ATUAL N.º 230 DA RUA DA ALGÉRIA, LOTE N.º 7-A
177	28.5.83	4617	25.08.83	1a	638			1983	506					
178	16.7.81	96.545	16.5.82	15 meses	16.10.82			1984	267			3/21/81	14.5.82	



REGISTRO DE IMÓVEIS

DISTRITO 142

LOCALIDADE N Iguaçu

PREFEITURA MUNICIPAL DE NOVA IGUAÇU

SEMURB - DEPARTAMENTO DE URBANISMO

FICHA N.º 142

LOGRADOURO R. LIBERDADE ATUAL LUIZ AUGUSTO PINHO

N.º DE ORDEM	REQUERIMENTO	NOME		ESPECIF. DA CONSTRUÇÃO	N.º DE PAVIMENTOS	AREA COBERTA	VALOR		LOTE		N.º DO PRÉDIO	SOLEIRA	ALINHAMENTO	
		PROPRIETÁRIO	CONSTRUTOR				DO M2	TOTAL	N.º	GUA-DRA			TESTADA	DATA
143	14256/73	JOSÉ PAULINO DA SILVA	LEO.	RESID.		55,47	125,00		4	7	93	R. DO	LIBERDADE	
144	18.583/73	NILTON DE JESUS SILVA	"			29,10	40,00		16	3	56c/II			
145		JOSÉ RIBAMAR DOS SANTOS CARVALHO				29,10		JOSÉ RIBAMAR			11c/II	R.	LELO	
146		"	"			"					11c/III			
147		JOÃO BATISTA NUNES FREIRE				31,90					11c/IV			
148		"	"			31,85					11c/V			
149	21.889/73	ANTONIO BARROSO VARGAS		RESID.		52,65	150,00		20		95			Jose etia. 144
150	18.585/73	WALTER DA SILVA		"		42,00		JOSÉ RIBAMAR	16	3	56	ANT. 50		
151	96.48/73	GRUPO ESPÍRITA BARÃO DO COLEGIO		SEDE		55,47			1	11	47			
152	8408/73	Oscarino Bazzella		Resid		ALPAs	21,00 m ² 21,00 m ² 21,00 m ²		15	3	38c/II, II e sobra			
153	6161/75	MARIA ISABEL MOTA DA SILVA - LEO.		RESID.		37,39	40,00		32	9	10	R. CAETES		
154	"	MARIA BATISTA DA SILVA		"		56,80	"		32	9	16			

REGISTRO DE IMOVEIS

N.º DE ORDEM	APROVAÇÃO	GUIA		LICENÇA		PRORROGADA		PLANTA ARQUIVADA		VISTORIA				OBSERVAÇÕES
		N.º	DATA	PRAZO	VÁLIDA ATÉ	REQ.to	VÁLIDA ATÉ	DATA	N.º	REQ.to	PROVISORIA	DEFINITIVA	DESPACHO	
25	6/6/55	PG. SELD	6/6/55	3 ANOS	6/6/58									FLUX - CXETES
26	9/9/55	"	9/9/55	"	9/9/58									" "
27	10/11/55	¹⁷⁵³⁴ 17533	17/11/55	6 MESES	17/5/56	6749/57	8/8/57	1955	211			6749/57	19/7/57	" "
28	1/3/56	3516	1/3/56		1/9/56			1956	30			12765/56	11/10/56	" LÉLIX / OS N.ºS DOS PREDIOS
29	}	}	}	}	}				}			}	}	FOI FETIÇÃO P/ PROC.
30	}	}	}	}	}				}			}	}	N.º 3630/60
31	}	}	}	}	}				}			3331/56	23/3/56	FLUX - UNIAO
32	15/6/56	7209	21/6/56	6 MESES	15/12/56			1954	208					
33	}	}	}	}	}				}					
34	}	}	}	}	}				}					
35	}	}	}	}	}				}					
36	}	}	}	}	}				}					
37	}	}	}	}	}				}					
38	}	}	}	}	}				}					
39	}	}	}	}	}				}					
40	}	}	}	}	}				}					
41	}	}	}	}	}				}					
42	12/7/56	PG. SELD	12/7/56	3 ANOS	12/7/59									FLUX - CXETES
43	19/7/56	"	19/7/56	"	19/7/59									" "
44	10/10/56	"	10/10/56	"	10/10/59									" "
45	29/10/56	11160	5/11/56	LEG										13198/57 8/11/57 - LIBERDADE
46	27/9/56	10338	5/10/56	"										" - FLUX "
47	27/6/56	7778	10/7/56	"				1956	155					" "
48	"	"	"	"										" "

CENTRO DE DOCUMENTAÇÃO E IMAGEM
 INSTITUTO MULTIDISCIPLINAR DE PESQUISA
 UFRRJ
 SEM EFEITO
 VER VÍCIOS
 245 ORD. 32AA1

VER ORD. 158
 CANCELADA ESTA PROLETTA

DE MATOS PROC. 22113/68.
 TRAXISE P/ XANTOUIA MATOS
 PROC. 517241/80 GUIA 65.134.190
 TRAXISE P/ MATOS OLIVEIRA

DISTRITO LOCALIDADE

1º Nova Iguaçu

PREFEITURA MUNICIPAL DE NOVA IGUAÇU

DIVISÃO DE ENGENHARIA

LOGRADOURO

FICHA N.º

142/6

N.º DE ORDEM	REQUERIMENTO	NOME		ESPÉCIE CONSTRUÇÃO	N.º DE PAVIMENTOS	ÁREA COBERTA	VALOR		LOTE		N.º DO PRÉDIO	ANDARME	MARQUISE	SOLEIRA	ALINHAMENTO		
		PROPRIETÁRIO	CONSTRUTOR				DO M. 2	TOTAL	N.º	QUADRA					TESTADA	DATA	
95	19612/63	Salvador Simões	Reg ex ofício	Pavacao		30,00	-	-	3	3	12					Rua da Liberdade	E 23, 2
96	19613/63	"	"	Resid.		46,00	-	-	2	3	6					"	"
97	15631/63	Spaguini	Boonardo da Costa	Legal.		40,00	-	-	6	8	126					"	"
98	20537/63	Dario Alvaranga	"	"		40,00	-	-	6	3	154					"	"
99	19388/63	Valerio Benguini	Baydi	"		49,00	-	-	4	14	244					Rua da Liberdade	"
100	18216/63	Valentina Orlando de Souza	Leoneiro	Residencial		30,00	-	-	5	9	172					"	"
101	4571/64	Renato Gomes da Cruz	Segaligares	Resid.		50,00	-	-	1	10	169					Rua dos Puteiros	R. da Liberdade
102	9289/64	Albertina Borges de Melo	"	"		48,00	-	-	1	16	301					da Liberdade	E 99-131
103	19616/63	Maria Elisabete Lidia	"	"		40,00	-	-	2	7	109					"	"
104	19617/63	"	"	"		60,00	-	-	1	7	121					"	"
105	17887/63	Cicero Tavares de Brito	"	"		66,00	-	-	3	8	94					"	"
106	18796/63	Luiz Luciano Lopes	"	Resid.		55,47	-	-	39	9	84					Rua Coetes	lex ord. 133
107	"	"	"	"		30,00	-	-	2	4	39					"	"
108	97669/63	Jose Cristiano da Silva e sua mulher	"	"		54,00	-	-	2	4	39					R. da Liberdade	"
109	"	"	"	"		24,00	-	-	2	4	45					R. da Liberdade	"
110	"	"	"	"		24,00	-	-	2	4	39					fundos	"
111	"	"	"	"		20,00	-	-	2	4	39					CT	"
112	14113/64	Maria Elisabete Lidia	"	Legal Resid.		98,00	-	-	3	7	97					Rua da Liberdade	E 137, 123
113	15145/64	Jose Nazario Soares	"	Legal		16,00	-	-	5	7	77					"	"
114	17123/65	Jose Gaudino da Silva	"	Resid.		30,00	-	-	4	7	89					"	"
115	1324/65	Bernemegildo Passara Franco	"	"		24,00	-	-	34	9	38					R. Coetes	E. 190, 36
116	10988/65	Anunciacao Rodrigues Vicente	Reg. Domini	"		12,75	-	-	11	11	45					da Liberdade	E. 254, 89
117	9381/65	Sebastião Hugo Maulin	Reg.	"		30,00	-	-	1	11	30					R. Coetes	"
118	1822/64	João Azevedo Amorim	"	"		40,00	-	-	26	11	430					"	"

REGISTRO DE IMOVEIS

CENTRO DE DOCUMENTAÇÃO E REGISTRO DE IMOVEIS INSTITUTO MULTIDISCIPLINAR

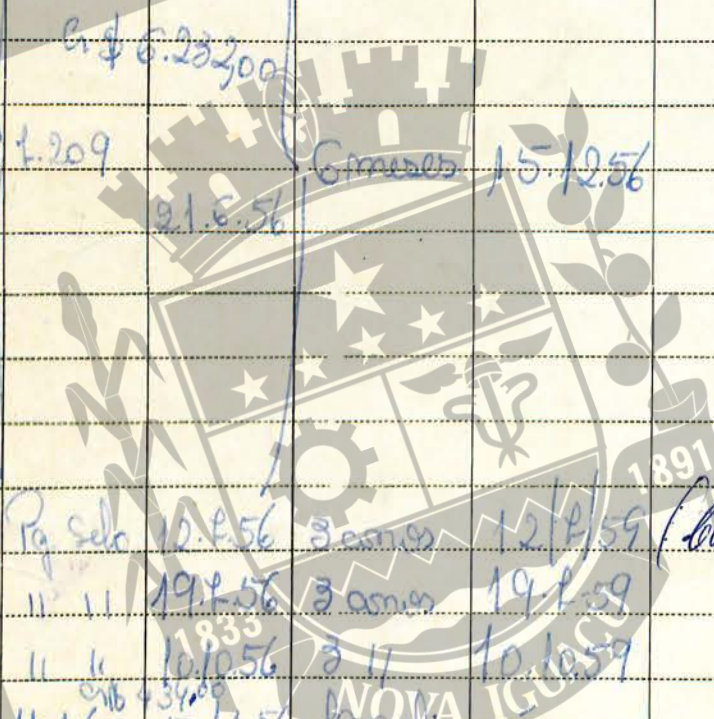
REGISTRO DE IMOVEIS

continua 142/6

av. 2048.14 867. Luiz Augusto Kubo

1402

N.º DE ORDEM	APROVAÇÃO	GUIA		LICENÇA		PRORROGAÇÃO		PLANTA ARQUIVADA		VISTORIA				OBSERVAÇÕES
		N.º	DATA	PRASO	VÁLIDA ATÉ	REQ.to	VÁLIDA ATÉ	DATA	N.º	PROVISÓRIA		DEFINITIVA		
										REQ.to	DESPACHO	REQ.to	DESPACHO	
25	6.6.55	11.534	6.6.55	3 meses	6.6.55									Rua Baetas
26	9.9.55	11.11	9.9.55	3 meses	9.9.55									" "
27	10.11.55	12.533	12.11.55	6 meses	12.11.55	6/11/55	8.8.55	19.55	211.		6.2.56	19.55		Rua Baetas - Construção de Pano d'água
28	1.3.56													Rua Baetas - Construção de Pano d'água
29		3516		6 meses	1.9.56			19.56	30		12.2.56	11.10.56		" " - Justificado pelo processo
30			1.3.56											" " - 36.30/60
31											3.3.56	23/3/56		Rua Baetas
32	15.0.56													
33														
34														
35														
36		1.209		6 meses	15.12.56			19.54	208					
37														
38														
39														
40														
41														
42	12.7.56	11.160	10.7.56	3 meses	12.7.56									Rua Baetas
43	19.7.56	" "	19.7.56	3 meses	19.7.56									" "
44	10.10.56	" "	10.10.56	3 "	10.10.56									" "
45	29.10.56	11.160	5.11.56	Legalização							13.1.57	8.11.56		" " - Validade
46	24.9.56	10.338	5.10.56	Legalização										" " - Califórnia
47	22.6.56	11.118		Legalização										atual Vienna de Mello - Ruf. da bilheria
48	" "		10.2.56											Rua da Validade - Mult. n.º 133



ARQUIVO DIGITALIZADO

EDIM

REGISTRO DE IMÓVEIS

CENTRO DE DOCUMENTAÇÃO E IMAGEM
INSTITUTO MULTIMÉDIA - UFRRJ

maliechano
2.5.1957/52
a
41

(bandeja esta pedreira, Ver ordem 188.)

de Oliveira nº 21 pecc 07/24/180
guiã 65.134/180

Antônio Mariano de Matos

DISTRITO

LOCALIDADE N 5

PREFEITURA MUNICIPAL DE NOVA IGUAÇU

SEMURB - DEPARTAMENTO DE URBANISMO


LELA

LOGRADOURO

FICHA N.º 142

CAETES

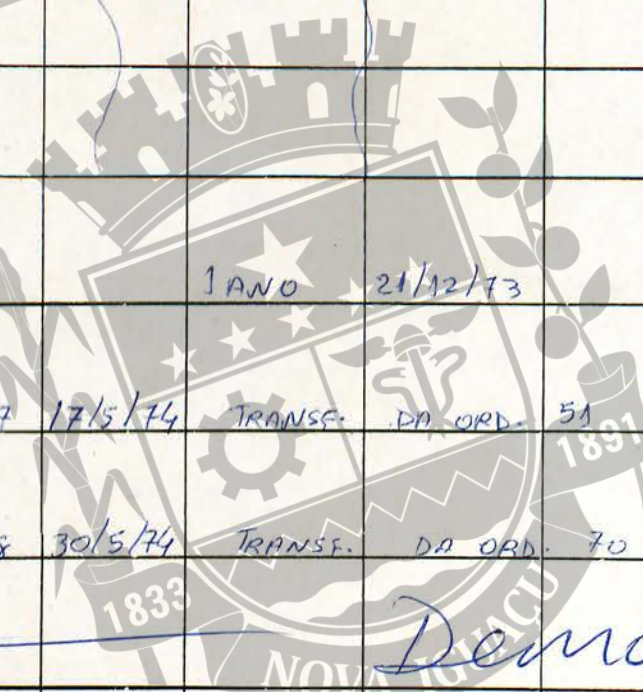
N.º DE ORDEM	REQUERIMENTO	NOME		ESPECIF. DA CONSTRUÇÃO	N. DE F. VIV. - MENTOS	AREA COBER. TA	VALOR		LOTE		N.º DO PRÉDIO	SOLEI- RA	ALINHAMENTO	
		PROPRIETÁRIO	CONSTRUTOR				DO M2	TOTAL	N.º	QUA- DRA			TESTADA	DATA
199	05/5509/85	JOSÉ BATISTA RIBEIRO		APP.º		13376			A	3	72	APP.º		R. LELA.
200	"	"	"	GARAGEM		122.89			1	3	72	GARAGEM	"	"
201	14/1101199/92	Cláudio Alves Machado		Resid.		66,00			2	8	240		"	"
202	06/1177/89	Luiz Claudio Pappa		Resid.	blen ^{da} sup.	180,35			26	A	107			Rua. da Liberdade
203	14/1101461/93	Carlos Fagundes da Silva		Resid./acess.		130,80 ^{m²}					30			R. Wisouasto Pinho - RUA DA LIBERDADE ATUAL.
204	06/9250/97	Wania Cristiana da Santa Filha		Resid.		101,32 ^{m²}			5	2	60			Bernardo Guimarães



CENTRO DE DOCUMENTAÇÃO E IMAGEM
INSTITUTO MULTIDISCIPLINAR
UFRRJ

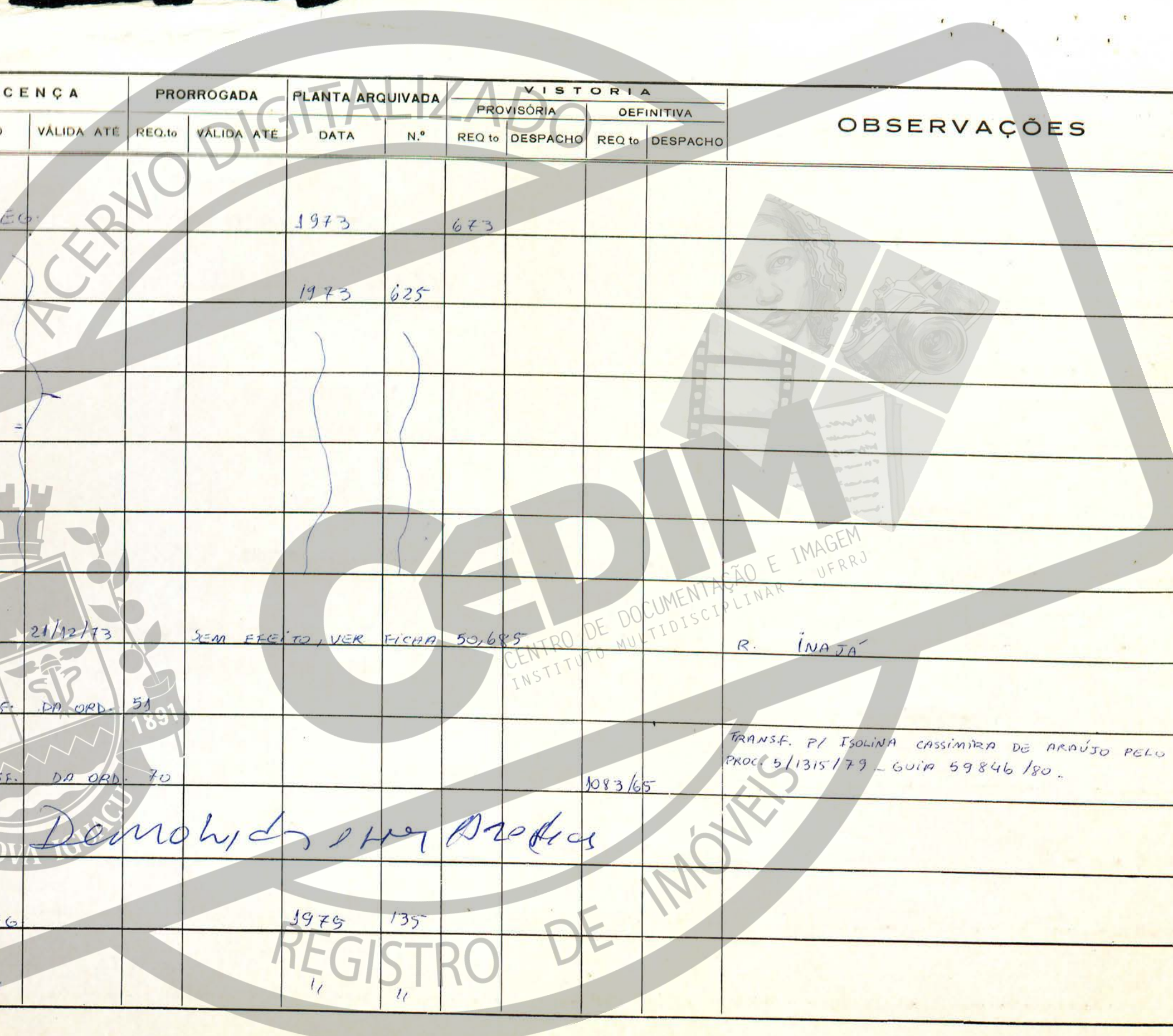
REGISTRO DE IMÓVEIS

N.º DE ORDEM	APROVAÇÃO	GUIA		LICENÇA		PRORROGADA		PLANTA ARQUIVADA		VISTORIA				OBSERVAÇÕES
		N.º	DATA	PRAZO	VÁLIDA ATÉ	REQ.to	VÁLIDA ATÉ	DATA	N.º	PROVISÓRIA		DEFINITIVA		
										REQ.to	DESPACHO	REQ.to	DESPACHO	
143	20/9/73	22308	14/2/75	LEG.				1973		673				
144	21/12/73	31358	17/05/74					1973	625					
145														
146														
147														
148														
149	21/12/73			1 ANO	21/12/73			SEM EFEITO, VER FICHA	50,685					R. INAJÁ
150	3/10/73	11.357	17/5/74	TRANSF. DA ORD.	51									
151		11.538	30/5/74	TRANSF. DA ORD.	70						1083/65			TRANSF. P/ ISOLINA CASSIMIRA DE ARAÚJO PELO PROC. 5/1315/79 - GUIA 59846/80.
152	13/05/73			Demolida por Prof. [illegible]										
153	24/4/75	23587	10/6/75	LEG.				1975	135					
154	11	11	11	11				11	11					



CENTRO DE DOCUMENTAÇÃO E IMAGEM
INSTITUTO MULTIDISCIPLINAR - UFRRJ

REGISTRO DE IMÓVEIS



DISTRITO 142
 LOCALIDADE N. Iguaçu

PREFEITURA MUNICIPAL DE NOVA IGUAÇU
 SEMURB - DEPARTAMENTO DE URBANISMO

FICHA N.º 142
 LOGRADOURO R. DA LIBERDADE ATUAL LUIZ AUGUSTO PINHO

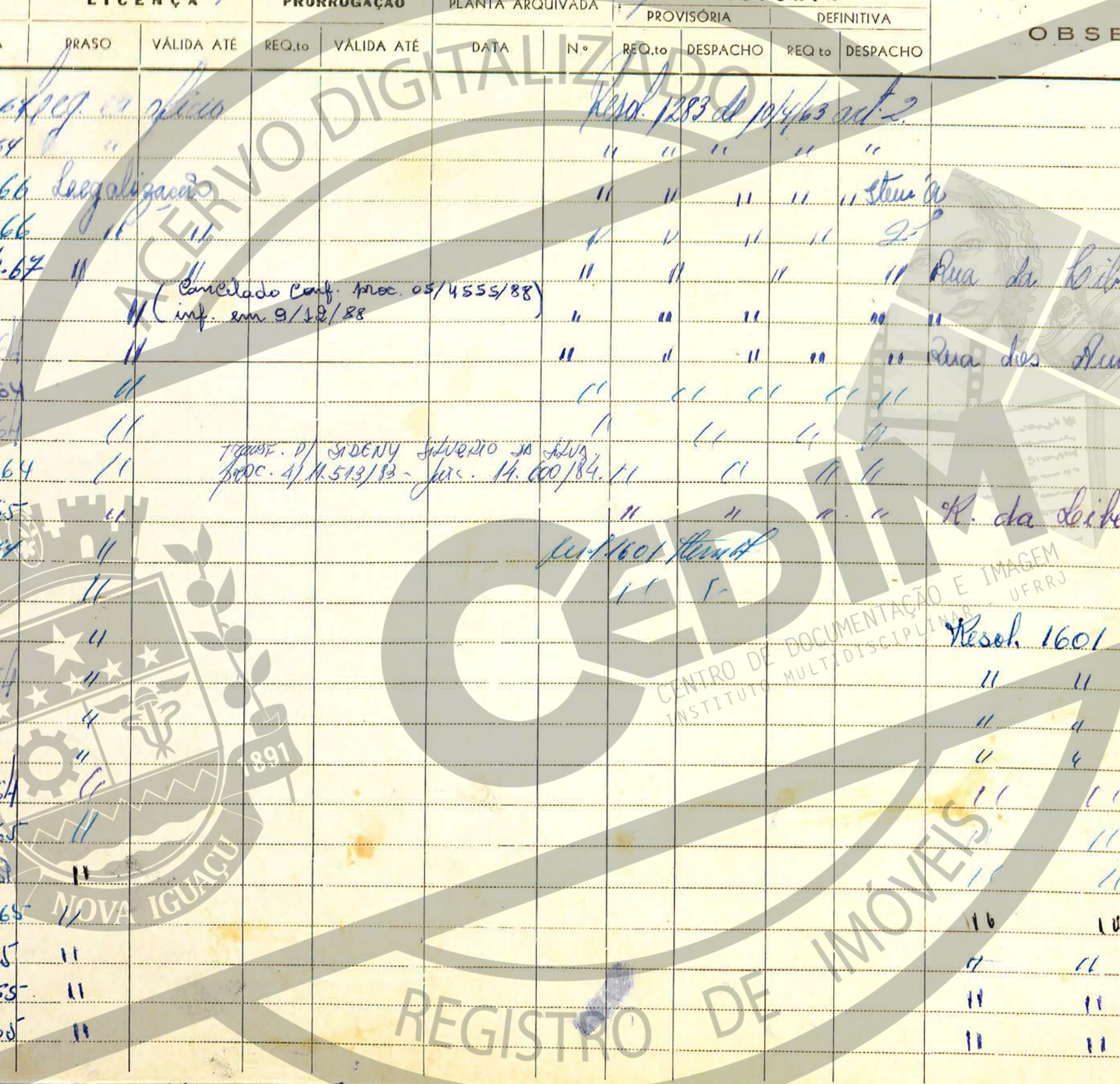
N.º DE ORDEM	REQUERIMENTO	NOME		ESPECIF. DA CONSTRUÇÃO	N.º DE PAVIMENTOS	AREA COBERTA	VALOR		LOTE		N.º DO PRÉDIO	SOLEIRA	ALINHAMENTO	
		PROPRIETÁRIO	CONSTRUTOR				DO M2	TOTAL	N.º	GUA-DRA			TESTADA	DATA
155	10/676/75	ARMINELO LISTIO	LEG.	RESID		44,19 26,87	40,00		4	14	244 C/I R.		LIBERDADE	
156						24,81					244 C/II		II	
157						21,28					244 C/III			
158	7133/75	NEMESIO MANOEL DA SILVA	LEG.		VER. OBS	58,50			38	9	74	R.	CAETES	
159	11634/75	RAIMUNDA NASCIMENTO DE LIMA				58,50	150,00		23	1	380	R.	DA LIBERDADE	
160	18044/73	IVAN SARTE MESQUITA E ANGELA MARIA MAZZA MESQUITA	LEG.			74,25	75,00		10	9	143	R.	LELA	
161	8403/73	JAREFA MARIA DOS SANTOS				54,52			10		60 C/I R.		LIBERDADE	
162	05/2405/77	MARIA DO NASCIMENTO	LEG.								10			
163	05/3691/77	MARIA IZABEL MOTA DA SILVA	LEG. DE PRÉSC			17,22			32	9	10	R.	CAETES	
164	05/5521/77	CELIO MOREIRA		C		55,47			30	-	189	R.	DA LIBERDADE	
165	05/8018/78	CASEMIRO JOAQUIM DE CARVALHO				49,50	Ver obs.		1	8	100	R.	LELA	
166	05/5972/78	GERALDO PEREIRA DO NASCIMENTO				55,47			36	-	49			

REGISTRO DE IMÓVEIS

Rua União - Casa da Liberdade - Bairro Califórnia - Rua dos Anjos

1942/51

N.º DE ORDEM	APROVAÇÃO	GUIA		LICENÇA		PRORROGAÇÃO		PLANTA ARQUIVADA		VISTORIA				OBSERVAÇÕES
		N.º	DATA	PRASO	VÁLIDA ATÉ	REQ.to	VÁLIDA ATÉ	DATA	N.º	PROVISÓRIA		DEFINITIVA		
										REQ.to	DESPACHO	REQ.to	DESPACHO	
85	21-64	254,00	23.36	7.4.64	Reg. em officio					Resol. 1283 de 10/4/63 art. 2º				
86	"	3235,00	3235	7.4.64	"					"	"	"	"	"
97	17-2-64	1738	8.2.66	Legalização						"	"	"	"	Item 1º
98	18-2-64	1737	8.2.66	"						"	"	"	"	2º
99	16-3-64	30.120	27.4.67	"						"	"	"	"	Rua da Liberdade - (res. 1601)
100	8-4-64									"	"	"	"	"
101	17-4-64	5009	19.5.64	"						"	"	"	"	Rua dos Anjos (R: da Liberdade)
102	13-7-64	8534	10.8.64	"						"	"	"	"	"
103	24-7-64	11243	15.10.64	"						"	"	"	"	"
104	29-7-64	11204	13.10.64	"						"	"	"	"	"
105	18-9-64	13960	30.9.65	"						"	"	"	"	R. da Liberdade
106	24-9-64	11103	9.10.64	"						Res. 1601 art. 2º				"
107	"	5.320,00		"						"	"	"	"	"
108	21.10.64			"						"	"	"	"	"
109	"	12180	11.11.64	"						"	"	"	"	"
110	"			"						"	"	"	"	"
111	"			"						"	"	"	"	"
112	16-11-64	13366	10-12-64	"						"	"	"	"	"
113	19-11-64	5890	17.4.65	"						"	"	"	"	"
114	14-3-65	1740	23.3.65	"						"	"	"	"	"
115	22-4-65	5667	22.4.65	"						"	"	"	"	Item "A"
116	10-6-65	8483	11.6.65	"						"	"	"	"	"
117	11-6-65	11449	9.8.65	"						"	"	"	"	ord. 9º
118	11-6-65	10377	19.6.65	"						"	"	"	"	"




DISTRITO 1424
 LOCALIDADE Y. Iguaçu

PREFEITURA
 DIVISÃO DE VIAÇÃO E OBRAS — SEÇÃO DE OBRAS PARTICULARES


N.º DE ORDEM	REQUERIMENTO	NOME PROPRIETÁRIO	CONSTRUTOR	ESPECIF. DA CONSTRUÇÃO	N.º DE PAVIMENTOS	ÁREA COBERTA	VALOR		LOTE		N.º DO PREDIO	ANDAIM	MARQUISE	SOLEIRA	ALINHAMENTO		
							DO M.º	TOTAL	N.º	QUADRA					TESTADA	DATA	
119	11.111/65	Alcides Machado	Legalização	Resid.		26,00	-	-	21		149					Rua da Liberdade	E-24-29
120	5.833/65	Alcides Pereira Campen	"	"		28,50	-	-	10		65					"	E-24-29
121	12.363/65	João Batista Bezerra	"	"		28,80	-	-	3	8	711					R. Caetés (Helópolis)	E-24-29
122	7462/65	Domingos Moreira	"	"		48,00	-	-	30		155					Rua da Liberdade	E-55-28
123	16.334/65	Raimundo Alves Pereira	"	"		26,00	-	-			39					"	E-112-34
124	09.572/65	Serenina Tebrega da Silva	Jer. ord. 142 e 176	"		40,00	-	-	6	9	158					"	E-80-22
125	4747/66	João Evangelista Gaspar	"	"		36,00	-	-	4		23					"	E-95-22
126	09.992/66	Newton Ribeiro Lobato	"	"		70,00	-	-	10	9	143					Rua do S.º	E-149-4
127	"	Alvaro Vieira Soares e S.ºs Martinus Soares	leg. ord.	"		42,00	-	-	"	"	143					(fundos)	E-78-21
128	21.042/66	Maria da Conceição Lominguês Freydenberg	Resid.	"		97,45	-	1.949,00	11		126					Rua da Liberdade	E-51-41
129	5190/67	Adriano Fialdo de Carne	"	"		55,47	-	448,00	8	II	51					"	E-51-41
130	13.889/68	Luiz Helio de Faria	leg. de acoucho	"		97,93	30,00	640,00	80	4	48					Praca da Liberdade	E-67-4
131	"	"	"	"		37,04	30,00	1.130,00	11	II	48					Fundo B.º de Cafezal	"
132	9275/69	Arthur Duarte da Silva	Legalização	Resid.		59,57	20,00	590,00	4	8	98					Rua da Liberdade	E-50-9
133	11.768/70	Belci Kimupp	"	"		103,85	20,00	2.077,00	7	8	80					Rua Caetés	Jer. ord. 305
134	2.190/71	Walter Guedes dos Neves	"	"		65,00	30,00	1.950,00			175					Rua da Liberdade	"
135	17.910/70	Mamuel Bixpo dos Santos	"	"		32,42	30,00	648,40	4	I	91					Rua da Liberdade	"
136	71.388/70	Alcides Machado	Legalização	Resid.		32,00	20,00	640,00	21		149					Rua da Liberdade	"
137	92.131/71	Zito Sena	Transf. de Propriedade	Resid.		45,68		Ca. ordem 18	5		23					"	"
138	6342/72	Antonio de Aquino	Legalização	"		45,04	40,00	1.801,60	24	8	57					Rua Caetés	"
139	"	"	"	"		40,55	40,00	1.622,00	24	8	57					III	"
140	"	"	"	"		33,33	40,00	1.333,20	24	8	57					II	"
141	14.741/73	Castro Martins Reis	Leg. Tipo Popular	Resid.		49,40	40,00	1.976,00	77		50					"	"
142	9.906/73	João Batista Pinto	Legalização	Resid.		142,60	75,00	10.695,00	7	9	144					Rua da Liberdade	"

N.º DE ORDEM	APROVAÇÃO	GUIA		LICENÇA		PRORROGADA		PLANTA ARQUIVADA		VISTORIA				OBSERVAÇÕES
		N.º	DATA	PRAZO	VÁLIDA ATÉ	REQto	VÁLIDA ATÉ	DATA	N.	PROVISORIA		DEFINITIVA		
										REQto	DESPACHO	REQto	DESPACHO	
199	15/10/85	12703	20/10/85	Legalização										
200	"	"	"	"										
201	18/3/92	100410	24/3/92	"										
202	02/20/89	76369	31/1/90	8 meses	25/01/90									
					25/08/90									
203	03/08/93	108593	30-08-93	Sega. Liza. L.º	25/01/90									
					25/08/90									
204	21/11/97	9500 2394 600	09/06/98	36 meses	02/11/2000									



CENTRO DE DOCUMENTAÇÃO E IMAGEM
INSTITUTO MULTIDISCIPLINAR - UFRRJ

REGISTRO DE IMÓVEIS



no Anal. 17-4
Rua Luiz Augusto Pinho (Rua Antiga Coarés)


Cópia

DISTRITO 142
LOCALIDADE N. Iguaçu

PREFEITURA MUNICIPAL DE NOVA IGUAÇU
SEMURB - DEPARTAMENTO DE URBANISMO

FICHA N.º 142
LOGRADOURO R. LIBERDADE ATUAL LUIZ AUGUSTO PINHO

N.º DE ORDEM	REQUERIMENTO	NOME		ESPECIF. DA CONSTRUÇÃO	N.º DE PAVIMENTOS	AREA COBERTA	VALOR		LOTE		N.º DO PRÉDIO	SOLEIRA	ALINHAMENTO	
		PROPRIETÁRIO	CONSTRUTOR				DO M2	TOTAL	N.º	GUA-DRA			TESTADA	DATA
143	14356/73	JOSÉ PAULINO DA SILVA	LEG.	RESID.		55,47	125,00		4	7	92			
144	28583/73	NILTON DE JESUS SILVA	"			29,10	40,00		16	3	56 c/v			
145		JOSÉ RIBAMAR DOS SANTOS CARVALHO				"					" c/v			
146		"	"			"					" c/v	R. LELA		
147		JOÃO BATISTA MUNES FREIRE				31,80					" c/v			
148		"	"			31,85					" c/v			
149	21889/73	ANTONIO BARROSO VARGAS		RESID.		52,65	75,00		20 ^m		95			
150	18585/73	WALTER DA SILVA		"		42,00			16	3	56 ANT. 50			
151	9648/73	GRUPO ESPÍRITA BARÃO DO COQUEIRO		SEDE		55,47			1	3 ^m	47			
152	8408/73	JOÃO JOSÉ DOS SANTOS												
153	6361/75	MARIA ISABEL MOTA DA SILVA	LEG.	RESID.		37,39	40,00		32	9	10	R. CAETES		
154	"	MARIA BATISTA DA SILVA		"		56,80	"		11	"	16			



REGISTRO DE IMÓVEIS

N.º DE ORDEM	APROVAÇÃO	GUIA		LICENÇA		PRORROGADA		PLANTA ARQUIVADA		VISTORIA				OBSERVAÇÕES
		N.º	DATA	PRAZO	VÁLIDA ATÉ	REQ.to	VÁLIDA ATÉ	DATA	N.º	PROVISÓRIA		DEFINITIVA		
										REQ to	DESPACHO	REQ to	DESPACHO	
155	18/07/75	41.532	23/3/76		LEO				1975					
156	}	}	}											
157	}	}	}											
158	1/8/75	32.115	11/9/75							259	TRANSE. P/EDMUNDO THEODORO DA SILVA - PROC. 7.133/75			
159	7/08/75				12 MESES									
160	30/12/75				LEO									
161	26/5/77	298	30/5/77						1977	206				
162														
163	29/9/77	11.111	08/11/77		LEO DE ACRÉSC.				1977	432				
164	08/06/78	18.322	15/8/78	3 ANOS	08/06/81									
165	08/08/78	28.993	28/8/78		UNIFICAÇÃO				1978	374				Atual m.º 108.
166	23/08/78	30.929	27/9/78	3 ANOS	23/08/81									R. CAETES

ACERVO DIGITALIZADO

GEDIM

CENTRO DE DOCUMENTAÇÃO E IMAGEM
INSTITUTO MULTIDISCIPLINAR - UFRJ

REGISTRO DE IMÓVEIS

DISTRITO 1º

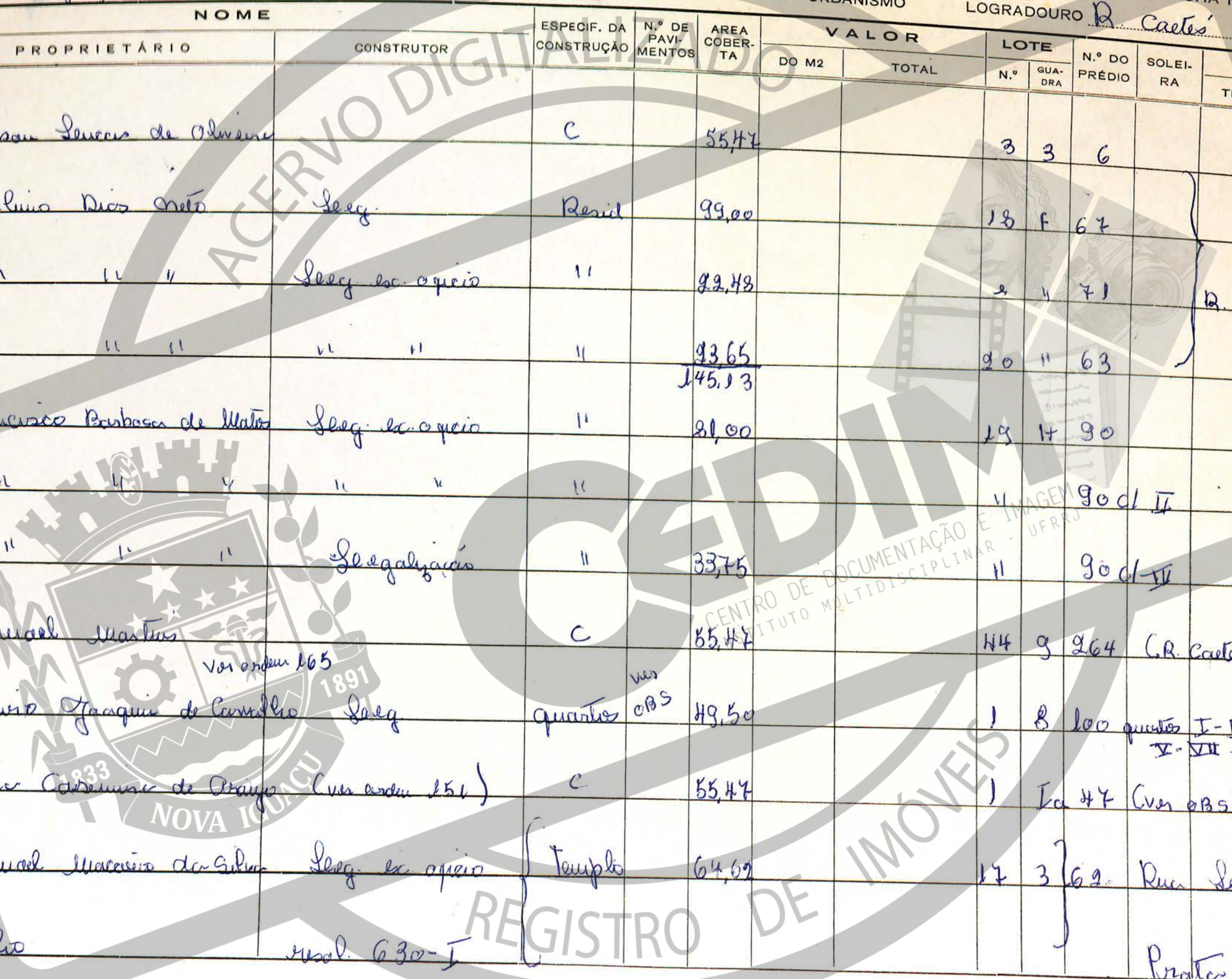
LOCALIDADE Nova Iguaçu

R. Nuncio
Praça da Liberdade
Baixo Caldeirão

PREFEITURA MUNICIPAL DE NOVA IGUAÇU
SEMURB - DEPARTAMENTO DE URBANISMO

LOGRADOURO R. Caetés
FICHA N.º 149 3

N.º DE ORDEM	REQUERIMENTO	NOME		ESPECIF. DA CONSTRUÇÃO	N.º DE PAVIMENTOS	AREA COBERTA	VALOR		LOTE		N.º DO PRÉDIO	SOLEIRA	ALINHAMENTO	
		PROPRIETÁRIO	CONSTRUTOR				DO M2	TOTAL	N.º	GUA-DRA			TESTADA	DATA
61	6976/61	Gerson Leivas de Oliveira		C		55,47			3	3	6			
62	4406/61	Aurelio Dias Neto	Leg.	Resid		99,00			18	F	67			
63	"	"	"	"		22,48			2	V	71			
64	"	"	"	"		93,65			20	"	63			
65	9309/61	Francisco Barbosa de Mattos	Leg. es. opcio	"		145,93			19	H	90			
66	"	"	"	"		81,00								
67	"	"	"	Legalização		33,75								
68	1854/61	Marcos Martins		C		85,47			44	9	264			(R. Caetés)
69	14935/61	Comunidade Joaquim de Carvalho	Leg.	Quartoz	ver CBS	49,50			1	8	100 pontos I-III			R. Seabra
70	3641/62	Agulha Comunidade de Orizão (ver ordem 251)		C		55,47			1	1a	47			(ver CBS)
71	3435/62	Manoel Marciano da Silva	Leg. es. opcio	Templo		64,69			17	3	62			Rua Seabra
-	-	Osilio				ver ord. 630-I								Prater



REGISTRO DE IMÓVEIS

APROVAÇÃO		GUIA		REQ. JAVADA		VISTORIA		OBSERVAÇÕES			
N.º	DATA	PRASO	VÁLIDA ATÉ	REQ. Nº	VÁLIDA ATÉ	DATA	N.º	REQ. to	DESPACHO	REQ. to	DESPACHO
119	25.6.65	9263	25.6.65								
120	17.6.65	9523	17.6.65								
121	7.7.65										
122	20.7.65	10626	23.7.65								
123	5.1.66	2041	16.2.66								
124	19.4.66	5617	19.4.66								
125	22.9.66										
126	14.12.66	916 ³	19.12.66								
127	"	93	19								
128	17.5.67	32010	23.6.67								
129	30.8.67	19348	31.3.69	3 anos	30.8.70	1967	52-134				
130	16.7.68	11.030	19.7.68	Leg. de Aquecimento							
131	16.7.68	11.029	19.7.68	Divisão 16-1-69		1968	216				
132	12.8.69	4080	14/8/69	Legalização		1969	338				
133	3.2.71	32250	13.8.71								
134	6.8.71	32830	21.08.71	ANO 4.8.72							
135	23.9.71	35.056	30/9/71	Legalização de Aquecimento		1971	215				
136	20.12.71			Leg. de Aquecimento							
137	25.2.72	42660	7/3/72	Transmissão							
138	14.6.72			Legalização							
139	14.6.72	53985	18.12.72	"		1980	196				
140	14.6.72			"							
141	13.12.72	16304	24/5/73	Legalização		1972	420				
142	12.6.73	5585	28/12/73	Legalização		1973	563				

ANTIGO LAJA S/Nº ATUAL Nº 144

DISTRITO

LOCALIDADE

N.º F 142

PREFEITURA

142 SEMURB

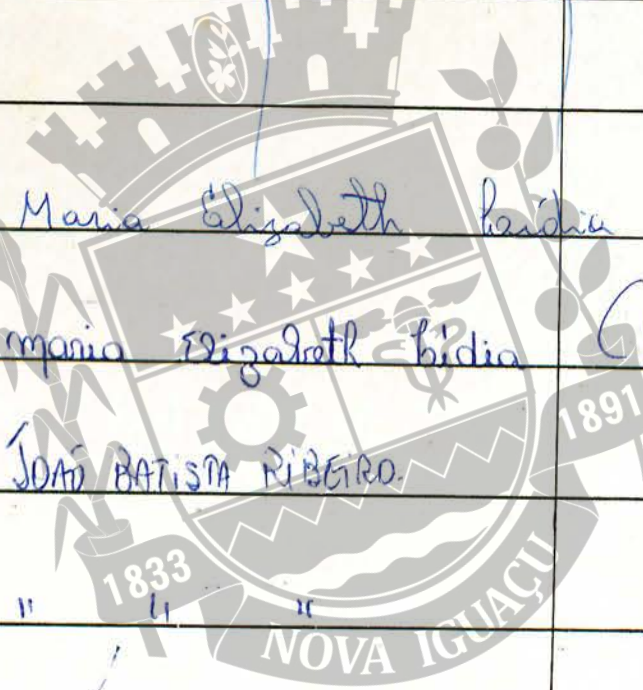
DEPARTAMENTO DE URBANISMO

LOGRADOURO

FICHA N.º 142

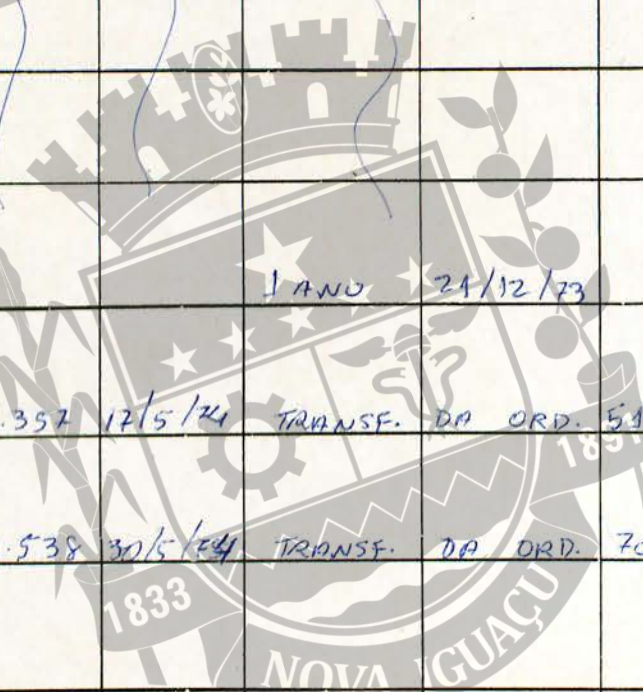
Carter 142

N.º DE ORDEM	REQUERIMENTO	NOME		ESPECIF. DA CONSTRUÇÃO	N.º DE PAVIMENTOS	ÁREA COB. - LA	VALOR		LOTE		ALINHAMENTO			
		PROPRIETÁRIO	CONSTRUTOR				DO M2	TOTAL	N.º	GUA-DRA	N.º DO PRÉDIO	SOLEI-RA	TESTADA	DATA
182	05/647/87	Maria Elizabeth bidua		Resid		81,53			923	7	97 Apto 201	Rua da Liberdade		
188						72,86					97 loja 91			
189						60,80					95 c/I			
190						32,98					95 c/II			
191						32,79					95 c/III			
192						26,09					95 c/IV			
193	05/647/87	Maria Elizabeth bidua		Resid		54,12					95 c/V	Rua da Liberdade		
194	05/647/87	Maria Elizabeth bidua	(VER OBS)	Resid		162,14			223	7	95 apto 201	R da Liberdade		
195	05/550/85	JOÃO BATISTA RIBEIRO		APTº		69,18			1	3	72	APTº 101	R. LELA.	
196	"	"		APTº		69,18			1	3	72	APTº 102	" "	
197	"	"		APTº		69,18			1	3	72	201	" "	
198	"	"		APTº		69,18			1	3	72	202	" "	



REGISTRO DE IMÓVEIS

N.º DE ORDEM	APROVAÇÃO	GUIA		LICENÇA		PRORROGADA		PLANTA ARQUIVADA		VISTORIA				OBSERVAÇÕES
		N.º	DATA	PRAZO	VÁLIDA ATÉ	REQ. to	VÁLIDA ATÉ	DATA	N.º	PROVISÓRIA		DEFINITIVA		
										REQ. to	DESPACHO	REQ. to	DESPACHO	
143	20/9/73	22308	14/2/75		LEG.			1973		673				
144	21/12/73	11358	12/05/74					"		625				
145								"						
146								"						
147								"						
148								"						
149	21/12/73			1 ANO	21/12/73			SEM EFEITO, VER FICHA 50.685						R. INAJÁ
150	3/10/73	11.357	12/5/74		TRANSF. DA ORD. 59									
151		11.538	30/5/74		TRANSF. DA ORD. 70							1083/05		TRANSF. P/ ISOLINA CASSIMIRA DE ARAÚJO PELO PROC. 5/1305/79 - GUIA 59846/80
152														
153	24/4/75	27.587	10/6/75		LEG.			1975		135				
154	"	"	"		"			"		"				



CENTRO DE DOCUMENTAÇÃO E IMAGEM
MULTIDISCIPLINAR
INSTITUTO
UFRJ

REGISTRO DE IMÓVEIS


DISTRITO 142
 LOCALIDADE N. Iguaçu

coyara
 PREFEITURA MUNICIPAL DE NOVA IGUAÇU
 SEMURB — DEPARTAMENTO DE URBANISMO

FICHA N.º 142


LOGRADOURO R. DA LIBERDADE ATUAL LUIZ
AUGUSTO FINHO

N.º DE ORDEM	REQUERIMENTO	NOME		ESPECIF. DA CONSTRUÇÃO	N.º DE PAVIMENTOS	AREA COBERTA	VALOR		LOTE		N.º DO PRÉDIO	SÓLEIRA	ALINHAMENTO	
		PROPRIETÁRIO	CONSTRUTOR				DO M2	TOTAL	N.º	GUA-DRA			TESTADA	DATA
155	10/676/75	ARMINELO LISTIO	LÊG.	RESID.		94,39			4	14	244 c/E R.			LIBERDADE
156						24,83					244 c/E			"
157						21,28					244 c/E			
158	7133/75	MESESIO MANOEL DA SILVA	LÊG.			58,50			38	9	74	R.		CAETES
159	11634/75	RAIMUNDO NASCIMENTO DE LIMA				"			23	1	380	R.		DA LIBERDADE
160	18044/73	IVAN SARTE MESQUITA E ANGELA MARIA MATEA MESQUITA	LÊG.			74,25			10	9	143	R.		LELA
161	8403/73	JAREFA MARIA DOS SANTOS				54,52			30		60 c/E			R. LIBERDADE
162	05/2405/77	MARIA DO NASCIMENTO	LÊG.								10			
163	05/3691/77	MARCA IZABEL MOTA DA SILVA	LÊG. DE ACRÊSC.			17,22			32	9	90	R.		CAETES
164	05/5521/77	CÉLIO MOREIRA				55,47			30		189	R.		DA LIBERDADE
165	05/8038/78	CASEMIRO JOAQUIM DE CARVALHO				49,50			1	8	100	R.		LELA
166	05/5972/78	GERALDO PEREIRA DO NASCIMENTO				55,47			36		49			



ARQUIVO DIGITALIZADO
 CEDIM
 CENTRO DE DOCUMENTAÇÃO E IMAGEM
 INSTITUTO MULTIDISCIPLINAR - UFPA
 REGISTRO DE IMÓVEIS

N.º DE ORDEM	APROVAÇÃO	GUIA		LICENÇA		PRORROGADA		PLANTA ARQUIVADA		VISTORIA				OBSERVAÇÕES
		N.º	DATA	PRAZO	VÁLIDA ATÉ	REQ. to	VÁLIDA ATÉ	DATA	N.º	PROVISÓRIA		DEFINITIVA		
										REQ to	DESPACHO	REQ to	DESPACHO	
61	26/6/61	CR# 335.00 4075	5/7/61	3 anos	26/6/64			1961	3	Proc. 13534/63	29/8/63			Praca da Suberdade (Calipornia)
62	28/7/61	CR# 3.932.00 4349	10/8/61	Legalização				1961	3					Multa n.º 2406 (Estando este prédio arquivado)
63	"	"	"	Seq. ex officio										Resol. 630 de 20/7/58 art. 1.º
64	"	"	"	"	"								"	"
65	24/8/61			"	"									
66	"			"	"									
67	"	CR# 1.937.00 3241	28/8/61	Legalização										Multa n.º 2435
68	01/12/61	CR# 335.00 7337	12/12/61	3 anos	11/12/64									Rua Cavetés
69	03/01/62	CR# 2.485.00 2022	9/3/64	Legalização				da ficha 450, 61 a 65		ver ord.	165			Multa n.º 2308 } unificadas as } quantos
70	28/3/62	CR# 240.00 3364	28/3/62	3 anos	25/5/65			vistoriado proc. 1033/65						Praca da Suberdade - Calipornia
71	28/3/62	4276	10/7/62	Seq. ex officio				{ 969 = 1 Prate						Rua Seleda - Prate
-				Resol. 630 - I										



DISTRITO 1º
 LOCALIDADE Mora Iguaçu

Rua Onório
 Praça da Liberdade
 Bairro Calgarinhas

PREFEITURA MUNICIPAL DE NOVA IGUAÇU
 SEMURB - DEPARTAMENTO DE URBANISMO

LOGRADOURO R. Caetés FICHA N.º 142 3

N.º DE ORDEM	REQUERIMENTO	NOME		ESPECIF. DA CONSTRUÇÃO	N.º DE PAVIMENTOS	ÁREA COBERTA	VALOR		LOTE		N.º DO PRÉDIO	SOLEIRA	ALINHAMENTO	
		PROPRIETÁRIO	CONSTRUTOR				DO M2	TOTAL	N.º	GUADRA			TESTADA	DATA
49	5224/57	Raymundo Alves de Freitas		C		55,47			40	9	159 atual 94			
50	9211/57	Amstino Feliciano da Cunha	leg. ex. opio	Resid.	86624/	60,00			15	1	57	R. Caetés (Helicóptero)		
51	16581/57	Jose Motim	ex. op. legalização	Resid.		12,00	vm end 150 ramp	16	3	80 (atual 56)		R. Suler (Prato)		
52	"	"	"	legalização	Barraço	15,00	Demolição		16	3	56			
						87,00								
53	16801/57	João Simões Bastos	leg. ex. opio	Resid.					8	F	55	Rua Caetés (Helicóptero)		
54	11904/58	Oscarino Baralho	leg. ex. opio	"		43,85			15	3	38 (antigo 6)	R. Suler		
55	9568/59	Francisco Moreira	"	"	"	45,00					32	Praça da Liberdade		
56	4563/60	Silvino Loucos de Oliveira		C		55,47			3	2	79			
57	8814/60	Guerson Loucos de Oliveira		C		55,47								
58	11070/60	Sebastião Garcia da Costa		C		55,47			3	F	40			
59	10808/60	João Carlos Augusto Kelly		C		55,47			17	8	166			
60	5273/61	Severino de Souza Santos	legalização	Resid.		65,00	leg. ex. opio	1	3	72				

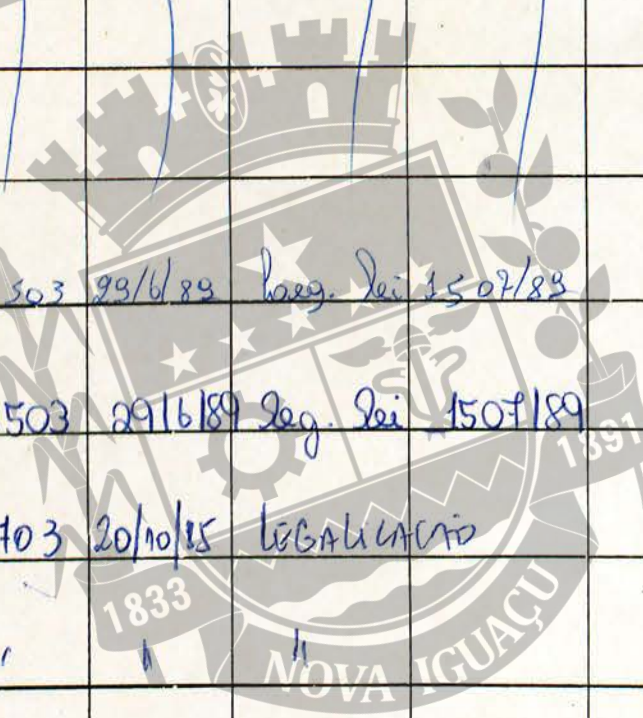
CENTRO DE DOCUMENTAÇÃO E IMAGEM
 INSTITUTO MULTIDISCIPLINAR

REGISTRO DE IMÓVEIS

Resol. 030 I P-1955

SPAL

N.º DE ORDEM	APROVAÇÃO	GUIA		LICENÇA		PRORROGADA		PLANTA ARQUIVADA		VISTORIA				OBSERVAÇÕES
		N.º	DATA	PRAZO	VÁLIDA ATE	REQ.to	VÁLIDA A	DATA	N.º	PROVISÓRIA		DEFINITIVA		
										REQ.to	DESPACHO	REQ.to	DESPACHO	
187	5/06/89	70503	29/6/89	leg.	Lei 1507/89									
188														
189														
190														
191														
192														
193	5/06/89	70503	29/6/89	leg.	Lei 1507/89									
194	5/6/89	70503	29/6/89	leg.	Lei 1507/89									TRANSFERIDO PARA "JOSÉ DE SOUZA", CONF. PROCESSO Nº 14/1103166/93 - GUIA 108242 DE 20/8/93
195	15/10/85	12703	20/10/85	LEGALIZAÇÃO										
196	"	"	"	"										
197	"	"	"	"										
198	"	"	"	"										



CENTRO DE DOCUMENTAÇÃO E IMAGEM
INSTITUTO MULTIDISCIPLINAR
UFRRJ


REGISTRO DE IMÓVEIS

DISTRITO
 LOCALIDADE Nova Iguaçu

PREFEITURA DA CIDADE DE NOVA IGUAÇU
 SEMURB — DEPARTAMENTO DE URBANISMO

LOGRADOURO Rua. Liberdade FICHA N.º 142
Cavallho Morais João

N.º da ordem	REQUERIMENTO	NOME		Especif. da Construção	N.º de Pavimentos	Área coberta	VALOR		LOTE		N.º do Prédio	Soleira	ALINHAMENTO	
		PROPRIETÁRIO	CONSTRUTOR				do M2	TOTAL	N.º	Quadro			TESTADA	DATA
205	06/036732	Anazilda Batista Pinto		Resid		131,81 m ²			04	13	243	R. João Cavallho	Morais	
206	06/036732	Anazilda Batista Pinto		Resid		89,46 m ²			04	13	243	C/A	11	11
207	08/036069	Jose Ferreira Dias		Resid		19,09 m²			14	3	26	R. Soela		
207	08/036069	Jose Ferreira Dias		Resid		66,00 m ²			14	3	26	L. Soela		
208	u	u		u		13,09 m ²			u	u	u	u	u	
109	08/036069	JOSÉ FERREIRA DIAS		Resid		21,08 m ²			14	3	26	R. Soela		
210	u	JOSÉ FERREIRA DIAS		Resid		100,17 m ²			14	3	26	R. Soela		



CENTRO DE DOCUMENTAÇÃO E ARQUIVAMENTO
 INSTITUTO MULTIDISCIPLINAR

REGISTRO DE IMÓVEIS

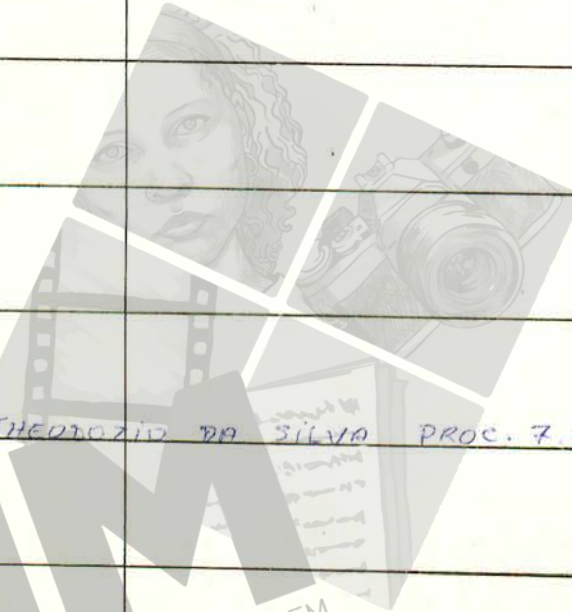
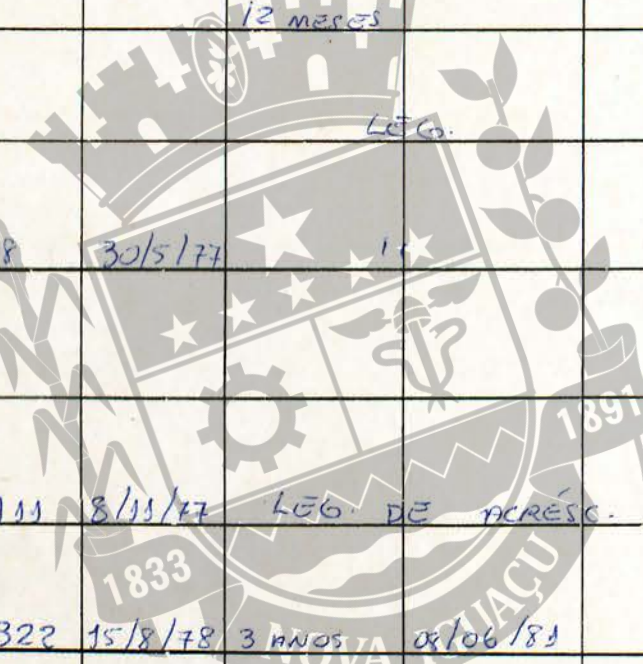
N.º DE ORDEM	APROVAÇÃO	GUIA		LICENÇA		PRORROGADA		PLANTA ARQUIVADA		VISTORIA				OBSERVAÇÕES
		N.º	DATA	PRAZO	VÁLIDA ATÉ	REQ.to	VÁLIDA ATÉ	DATA	N.º	PROVISÓRIA		DEFINITIVA		
										REQ.to	DESPACHO	REQ.to	DESPACHO	
155	18/07/75	41.532	23/3/76		LEG.			1975						
156														
157														
158	1/8/75	32.315	11/9/75											
159	7/8/75				12 meses									
160	30/12/75				LEG.									
161	26/5/77	298	30/5/77					1977	206					
162														
163	29/9/77	15.111	8/11/77		LEG. DE ACRÉSC.			1977	432					
164	08/6/78	15.322	15/8/78	3 ANOS	08/06/81									
165	08/08/78	28.993	28/8/78		UNIIFICAÇÕES			1978	374					
166	23/08/78	32.929	27/9/78	3 ANOS	23/08/81									

ACERVO DIGITALIZADO

CEDIM

CENTRO DE DOCUMENTAÇÃO E IMAGEM
INSTITUTO MULTIDISCIPLINAR - UERJ

REGISTRO DE IMÓVEIS



DISTRITO ¹² Nova Iguaçu 142

REPÚBLICA FEDERAL DO BRASIL
DIVISÃO DE VIAÇÃO E OBRAS — SEÇÃO DE OBRAS PARTICULARES

LOGRADOURO Para Loquetes

N.º DE ORDEM	REQUERIMENTO	NOME	PROPRIETÁRIO	CONSTRUTOR	ESPECIF. DA CONSTRUÇÃO	N.º DE PAVIMENTOS	ÁREA COBERTA	VALOR		LOTE		N. DO PRÉDIO	ANDAIM	MARQUISE	SOLEIRA	ALINHAMENTO	
								DO M.²	TOTAL	N.º	QUADRA					TESTADA	DATA
72	8.644/62	Clair da Silva Bastos	Leg	Resid. s. s. s.	89,54	2.000,00	179.080,00	4	3	30	L. Rural						FLS. 100 D. 3
73	11.449/62	Arthur Duarte da Silva	Leg	Resid.	42,00	3.000,00	126.000,00	4	4	98	Rua da Liberdade						88-6-67
74	10.073/62	Yonimino Abacimiano da Silva		Resid.	30,00	2.000,00	60.000,00	4	10	154	"						10-8-67
75	20.135/62	João Ferreira da Silva	Leg	Resid.	36,00	3.000,00	108.000,00	1	4	57	"						13-2-62
76	223/63	Manoel Araújo da Silva	Leg. de Ofício	"	97,82			3	4	29	"						E 93.108
77	11.255/63	Antonio Brandão		"	17,86		35.000,00	10	M	103	"						E 95.194
78	9837/63	Guilhermina Colinao	Leg. (Verob)	Resid.	23,00			11	4	400	Rua Baeta (Belapols)				0,50	10,00	E 30.108
79	14070/63	Joze Primmundo Soares	Leg. de Ofício	Resid.	40,00			5	4	75	"						E 3.63
80	"	"	"	"	30,00			11	4	75	da Liberdade						E 17.50
81	12794/63	erson Soares de Oliveira			70,00		15.000,00	3	3	6	"						"
82	"	"	"	"	"			"	"	"	"						"
83	18208/63	Isacoldino Farias de Brito	Leg. de Ofício	Resid.	60,00			2	5	8	"						E 4.4
84	14075/63	Yazen Vieira de Mattos	"	"	44,00			5	3	40	"						E 43-2
85	"	"	"	Barraco	24,00			11	1	42	"						E 43-13
86	14284/63	Joze Soares da Silva	Leg. de Ofício	Resid.	48,00			3	13	241	"						"
87	15959/63	Yoaquin dos Santos	Leg	"	33,00					18	"						E 13.13
88	"	Dulceina de Jesus Vidal	"	"	"					11	"						E 28.113
89	18206/63	Yozefina Maria da Conceição Rocha	Leg.	Resid.	36,00			5	13	223	"						E 4
90	"	"	"	"	28,00			"	4	223	"						E 24.125
91	18635/63	Waldemar Estêvão da Silva	Leg.	"	38,00			4	9	104	Rua Loquetes						E 29.126
92	19424/63	Pedro Germano da Silva	"	"	60,00			13	3	6	"						E 30.164
93	20586/63	Antonio da Silva Filho	Leg.	Resid.	49,00			13	3	6	"						E 35.14
94								49		85	Rua Loquetes (B. Novec)						E 49.95

continua Archa 142 59


(R. União)
(Prac. de Liberdade)

B. Carli

atualizado Sergio Augusto Pires

Novo Iguaçu RJ-3

N.º DE ORDEM	APROVAÇÃO	GUIA		LICENÇA		PRORROGADA		PLANTA ARQUIVADA		VISTORIA				OBSERVAÇÕES
		N.º	DATA	PRAZO	VÁLIDA ATE	REQ. to	VÁLIDA ATE	DATA	N.º	PROVISÓRIA		DEFINITIVA		
										REQ. to	DESPACHO	REQ. to	DESPACHO	
49	30/4/57	8640	30/4/57	3 anos	30/4/60									Retificando o nº cart. proc. 14183/63 Rua Carli (14183/63)
50	30/7/57	7342	8/8/57	Seq. ex. officio										Res. artigo 1º (transcrito) Retificando o nº cart. proc. 18674/62
51	10/2/58	1139	10/2/58	"	"									Resolução 566 de 24/4/57 Rua Suleta
52	"			Legalização										o prédio foi demolido pela Prefeitura de tempo em cart. proc. 11512/62 Rua Suleta (barroco)
53	22/9/58	8641	22/9/58	Seq. ex. officio				1958	100					Resol. 630 de 20/4/58
54	10/10/58	9359	23/10/58	"	"									Resol. 630 de 20/4/58
55	15/9/59			"	"									Prac. de Liberdade
56	12/4/60			3 anos	11/4/63									Prac. de Liberdade (B. Carli)
57														
58	17/3/60	6147	18/3/60	3 anos	17/3/63									CR# 335.00 Rua União (Bairro Califórnia)
59	22/3/60	6383	30/3/60	3 anos	22/3/63									CR# 335.00 Carli
60	27/4/61	2501	16/5/61	Seq. ex. officio										Resol. 630 - J 115/61 demolido cart. proc. 05/3977/86 05/3977/86 Rua Suleta



CENTRO DE DOCUMENTAÇÃO E IMAGEM
INSTITUTO MULTIDISCIPLINAR - UFRRJ

REGISTRO DE IMÓVEIS

DISTRITO 1º


LOCALIDADE Nova Iguaçu

PREFEITURA DA CIDADE DE NOVA IGUAÇU
SEMURB — DEPARTAMENTO DE URBANISMO

LOGRADOURO R: Da Liberdade

FICHA Nº 142

N.º de Ordem	REQUERIMENTO	NOME		Especif. da Construção	N.º de Pavimentos	Área Coberta do M2	VALOR TOTAL	LOTE		N.º do Prédio	Soleira	ALINHAMENTO	
		PROPRIETÁRIO	CONSTRUTOR					N.º	Quadrc			TESTADA	DATA
187	03/13/2883	Severino Nobrega da Silva	Silva	resid		56,09m ²				158	R: Da Liberdade		
188	"	"	"	resid		47,88m ²				158 c/I	"	"	"
189													




CEDIM

REGISTRO DE IMÓVEIS

CENTRO DE DOCUMENTAÇÃO E IMAGEM
INSTITUTO MULTIDISCIPLINAR - UFRRJ

N.º de ordem	Aprovação	GUIA		LICENÇA		PRORROGADA		PLANTA ARQUIVADA		VISTORIA				Observações
		N.º	Data	Prazo	Válida até	REQ.º	Válida até	Data	N.º	REQ.º	Despacho	REQ.º	Despacho	
205	15/08/06	01142743	13/12/06											Legalização
206	15/08/06	01142350	13/12/06											
207														
208														
209	20/01/11	2011/01 077805	02/01/11											LEG. DE ACRÉSCIMO
210	20/01/11	"	"											LEGALIZAÇÃO



CEDIM
CENTRO DE DOCUMENTAÇÃO E IMAGEM
INSTITUTO MULTIDISCIPLINAR - UFRRJ

REGISTRO DE IMÓVEIS

DISTRITO _____
 LOCALIDADE N. Iguaçu

PREFEITURA MUNICIPAL DE NOVA IGUAÇU
 SEMURB — DEPARTAMENTO DE URBANISMO

LOGRADOURO Cetes FICHA N.º 142

N.º DE ORDEM	REQUERIMENTO	NOME		ESPECIF. DA CONSTRUÇÃO	N.º DE PAVIMENTOS	ÁREA COBERTA	VALOR		LOTE		N.º DO PRÉDIO	SOLEIRA	ALINHAMENTO	
		PROPRIETÁRIO	CONSTRUTOR				DO M2	TOTAL	N.º	GUA-DRA			TESTADA	DATA
179	4/11.513/83	Laury Silverio de Azevedo		resid.	-	32,07					121			liberdade
180				resid.	-	64,93					121 q/1			
181	5/11.870/84	Antonio Carlos Franco de Avello		resid.	-	22,40			35	9	118			Cetes
182	11					58,05			11	4	118 q/1			
183	5/5022/80	Edmundo Theodorio da Silva		resid.		92,54			38	9	72			rua baetes
184	5/4555/88 (digo 86)	Valentina Orlando de Souza Ferreira		resid.		39,00			BASEM	29	160			Rua da Liberdade
185	5/3977/88	João Batista Pilgrino		Resid.		57,97			1	3	89			R. Bela
186	5/3977/86	João Batista Pilgrino		Resid.		199,29			1	3	82		q/101	R. Bela

REGISTRO DE IMÓVEIS

ACERVO DIGITALIZADO



CEDIM
CENTRO DE DOCUMENTAÇÃO E IMAGEM
INSTITUTO MULTIDISCIPLINAR - UFRRJ



REGISTRO DE IMÓVEIS