

<b>FICHA DE META DADOS – CEDIM 2018/1</b>	
<b>Nome da Pasta</b>	Ficha nº 180- Registro de Imóveis de Nova Iguaçu
<b>Autor/Instituição</b>	Subsecretaria de Urbanismo/ Secretaria Municipal de Infraestrutura da Prefeitura da Cidade de Nova Iguaçu-SEMIF/PCNI
<b>Número de Documentos</b>	26
<b>Quantidade e tipo de documentação</b>	26 Fichas
<b>Dia/ Mês/Ano</b>	Da década de 1940 a 2010
<b>Formato</b>	A3
<b>Resumo</b>	<p>A coleção reúne registros de imóveis situados no município de Nova Iguaçu a partir do ano de 1946. O acervo encontra-se depositado junto a Subsecretaria de Urbanismo/ Secretaria Municipal de Infraestrutura da Prefeitura da Cidade de Nova Iguaçu-SEMIF/PCNI. Disposta em fichas, a documentação compreende dados imobiliários como nome do proprietário, especificações técnicas, valor do imóvel e endereço. Dentre os lançamentos digitalizados alguns citam dados de construções como Shoppings, Hospitais, Escolas, Centros Comerciais e etc. As fontes são manuscritas e encontram-se em boas condições, contudo algumas destas fichas, devido ao constante manuseio, estão com as bordas deterioradas, o que dificulta a leitura de que a consultar. Esta documentação, enfim, representa mais um capítulo na história da expansão imobiliária deste município.</p>



MINISTÉRIO DA EDUCAÇÃO  
UNIVERSIDADE FEDERAL RURAL DO RIO DE JANEIRO  
**INSTITUTO MULTIDISCIPLINAR – CAMPUS NOVA IGUAÇU**  
CENTRO DE DOCUMENTAÇÃO E IMAGEM



<b>Palavras-Chave</b>	Proprietário; Construtor; Logradouro; Nova Iguaçu
<b>Notas explicativas</b>	***

DISTRITO

LOCALIDADE Caxa


PREFEITURA MUNICIPAL DE

SEMURB - DEPARTAMENTO DE URBANISMO

FICHA N.º

LOGRADOURO Rua Maria Custódia

N.º DE ORDEM	REQUERIMENTO	NOME		ESPECIF. DA CONSTRUÇÃO	N.º DE PAVIMENTOS	AREA COBERTA	VALOR		LOTE		N.º DO PRÉDIO	SOLEIRA	ALINHAMENTO	
		PROPRIETÁRIO	CONSTRUTOR				DO M2	TOTAL	N.º	GUA-DRA			TESTADA	DATA
✓ 97	7999/72	Luiz Aureliano dos Reis	Leg.	Resid.		60,36	170,00	2.406,40	50		522		R. Maria Custódia	
✓ 98	"	"	"	"		33,25	40,00	1.330,00	50		522 e III		"	
✓ 99	19.23D/63	Zilda da Cunha Pimenta -		"		54,00	40,00	2.140,00	122		634		"	
✓ 100	54.185/73	Emano Louvine Gouzes - Leg.		"		36,17	40,00	1.446,80	114		82		"	
✓ 101	50.551/74	Antonio Martins Campos Vianna		loja		28,87	75,00	2.165,25	5		155		"	
✓ 102	"	"		loja		21,26	"	1.584,50	5		155		"	
✓ 103	9304/75	Nelson José da Silva - Leg.		Resid.		60,68	40,00	2.427,60	126		726		"	
✓ 104	"	"		"		21,08	"	843,20	126		726 C/II		"	
✓ 105	2681/77	Pedro de Alcantara Monteiro -		"		135,78	"	89.614,80	95		486		"	
✓ 106	05/3432/77	José Paulo Abraçches Daluizo H. Fernandez		"		208,60	660,00	137.676,00			93		ap. 201 e 202	"
✓ Ja 1	"	"		"		"	"	"			89		" ap. 301 e 302	"
• 108	"	"		"		"	"	"			e.		"	
											11		ap. 401 e 402	"



CENTRO DE DOCUMENTAÇÃO E IMAGEM MULTIDISCIPLINAR UFRRJ


REGISTRO DE IMÓVEIS

380

Rua

Maria Custódia - Cava

N.º DE ORDEM	APROVAÇÃO	GUIA		LICENÇA		PRORROGADA		PLANTA ARQUIVADA		VISTORIA				OBSERVAÇÕES	
		N.º	DATA	PRAZO	VÁLIDA ATÉ	REQ.to	VÁLIDA ATÉ	DATA	N.º	PROVISÓRIA	DEFINITIVA	REQ.to	DESPACHO		REQ.to
97	22-6-72	9.101	20-2-78	Leg.				1978	04						Rua Maria Custódia.
98	22-6-72	"	"	"				"	"						"
99	2-5-73	32.131	12-9-75	"				N/Causa							
100	22-8-73	57.60	31-12-73	"				1973	18						
101	29-5-74	55.686	31-6-74	"				1974	3						
102	"	"	"	"				"	"						
103	25-6-75	32.287	8-9-75	"				1975	14						
104	"	"	"	"				"	"						bela proc. 5/13.243/79 - o prédio foi demolido - guia. 71.271/80.
105	5-10-77	28.980	25/8/78	"											
106	7-11-77	9.501	20-2-78					1978	04						Conf. proc. 05/12117/79 retificado o n.º do prédio p.º n.º 89
107	"	"		>30 meses	7-5-80			"	"						05/1217/79 27.11.79
108	"	"						"	"						



ACERVO DIGITALIZADO

CEDIM

REGISTRO DE IMÓVEIS

CENTRO DE DOCUMENTAÇÃO E IMAGEM  
INSTITUTO MULTIDISCIPLINAR - UFRN

DISTRITO

LOCALIDADE

Vila de Cava (Josi Barbeiros)

PREFEITURA MUNICIPAL DE NOVA IGUAÇU

SEMURB - DEPARTAMENTO DE URBANISMO

LOGRADOURO

Rua Maria Custódia

FICHA N.º 180

N.º DE ORDEM	REQUERIMENTO	NOME		ESPECIF. DA CONSTRUÇÃO	N.º DE PAVIMENTOS	ÁREA COBERTA	VALOR		LOTE		N.º DO PRÉDIO	SOLEIRA	ALINHAMENTO		
		PROPRIETÁRIO	CONSTRUTOR				DO M2	TOTAL	N.º	GUA-DRA			TESTADA	DATA	
13	3757/48	Miguel Pimenta		resid.		55,49				14 16 18 20			120		
14	2018/48	Paulo Roberto Martinho		"		55,49				30			198		
15	8268/48	Alceu Pinto Duarte		negócio		26,56				43			449		
16	8691/48	Manoel Fernandes		"		98,05							329		
17	3469/49	Custódia Pereira Silva		resid.		41,58				44			461		
18	"	"		"		25,04				53 55			483		
19	7512/50	Regina Rezende de Almeida		loja		48,10							155		
20	7833/51	Alice Maria do Nascimento											270		
21	2348/48	Otília Cardoso Rezende		resid.		33,39							571		
22	9059/51	João da Silva		" estaque.									423		
23	1192/52	Augusto Ferreira Leite		resid.		110,00							87		ante 87 e 87 fundos
24	"	"		loja									91		

CENTRO DE DOCUMENTAÇÃO E IMAGEM INSTITUTO MULTIDISCIPLINAR

REGISTRO DE IMÓVEIS

N.º DE ORDEM	APROVAÇÃO	GUIA		LICENÇA		PRORROGADA		PLANTA ARQUIVADA		VISTORIA				OBSERVAÇÕES
		N.º	DATA	PRAZO	VÁLIDA ATÉ	REQ.to	VÁLIDA ATÉ	DATA	N.º	PROVISÓRIA		DEFINITIVA		
										REQ to	DESPACHO	REQ to	DESPACHO	
13	02-09/48	7351a	3-9-48											foi anulada a pte dos lotes e área total de 202,00m <sup>2</sup> . proc. 4022/67
14	14-09-48	2393	11-10-48					1948	02					Transf. p/ Telmo Alves Pimenta proc. 3315/50
15	16-11/48	2405	16-11-48					1948	03					Transf. p/ Manoel Valdemiro de Paiva proc. 4662/50 Gui - 68536/80.
16	15-12-48	3013	15-12-48	6 meses	15-6-49			1948	05					
17	11-07-49	-	-					1949	01					
18	"							"	"					
19	14-11-50	3003	14-11-50	6 meses	14-5-51			1950	02					
20	12-10-51	32210												
21	16-10-51	-						1951	03					
22	08-1-52													
23	15-2-52	4146	14-4-52											
24	"	"	"											

CENTRO DE DOCUMENTAÇÃO E IMAGEM  
INSTITUTO MULTIDISCIPLINAR - UFRRJ

REGISTRO DE IMÓVEIS

DISTRITO NOVA IGUAÇU

PREFEITURA DA CIDADE DE NOVA IGUAÇU


FICHA Nº 180

LOCALIDADE NILA DE CARA

SEMUHAM

LOGRADOURO Rua Dona Maria Custódia


Nº da Ordem	REQUEIRIMENTO	NOME PROPRIETÁRIO	Especif. da Construção	Nº de Pavimentos	ÁREA COBERTA	LOTE		Nº do Prédio	RUA
						Nº	Quadra		
161	13/247907	Espólio de Antonio Loureiro de Souza	Resid.		97,14m <sup>2</sup>	03	-	53	Rua Dona Maria Custódia
162	11	" " " " "	Resid.		79,09m <sup>2</sup>	03	-	53 c/01	" " " "
163	13/247907	Espólio de Antonio Loureiro de Souza	Resid.		51,45m <sup>2</sup>	03	-	53 aptº 101	Rua Dona Maria Custódia
164	15/118033	Josimar Rodrigues do Carmo	Comercial		181,20m <sup>2</sup>	34		220	Rua Maria Custódia
165	99/01/0131	Maria Emilia Nequeira Coutinho	Resid.	ver obs	Área Total 72,00m <sup>2</sup>	01		213 a 213 c/11	Rua Maria Custódia



REGISTRO DE IMÓVEIS

CENTRO DE DOCUMENTAÇÃO E IMAGEM INSTITUTO MULTIDISCIPLINAR DE REGISTRO

N° da Ordem	Aprovação	GUIA		LICENÇA		PRORROGADA		VISTORIA				OBSERVAÇÕES
		N°	Data	Prazo	Valida até	Reqt°	Valida até	PROVISÓRIA		DEFINITIVA		
								Reqt°	Despacho	Reqt°	Despacho	
161	17/02/16	131012878 11	07/10/13									Registro: 637330-5
162	"	131012878 20	"									" 639897-1
163	17/02/16	131012878 27	07/10/13									Registro: 639899-8
164	28/01/16	16100581 264	28/01/16	Legalização								Lei Ordem 110
165	07/08/2000	ver obs	07/08/2000	Demolição de imóveis não legalizados								Lei 3052/99 Anotado conf. documento de fls 11 verso; face o conteúdo na planta em anexo proc. 161028994 em 27/03/16



CENTRO DE DOCUMENTAÇÃO E IMAGEM  
INSTITUTO MULTIDISCIPLINAR  
- UFRRJ



DISTRITO 180  
 LOCALIDADE Vila de Lapa

PREFEITURA MUNICIPAL DE NOVA IGUAÇU  
 SEMURB — DEPARTAMENTO DE URBANISMO

FICHA N.º 180  
 LOGRADOURO Rua Maria Custódia

N.º DE ORDEM	REQUERIMENTO	NOME		ESPECIF. DA CONSTRUÇÃO	N.º DE PAVIMENTOS	AREA COBERTA	VALOR		LOTE		N.º DO PRÉDIO	SOLEIRA	ALINHAMENTO	
		PROPRIETÁRIO	CONSTRUTOR				DO M2	TOTAL	N.º	GUA-DRA			TESTADA	DATA
109	6066177	Maria Teixeira de Moraes		Resid.		29,44			129	9	1290			
110	553188	Luiz Carlos da Silva	sem ordem 164	C		55,47			314		320			
111	23078175	Manoel Valdemiro de Faria		Loja		16,00			19	26	R.ª Maria Custódia			
112	061483179	Luiz Carlos Grazioli da Silva (variado na redireção)				6,44								
113	0514338179	Edson B. da Silva		Galpão		44,00			16		179			
114	"	"	"	Escola		270,79			15		186	Rua Santo Antônio		
115	"	"	"						14		196	Rua		
116	0516057180	Edison Elvira Ferreira		Resid.		61,94			63		159	Rua Maria Custódia		
117	414042181	Paulo Roberto da Costa		C		50,00			128	12	128			
118	051779183	Sra. Lúcia de Oliveira Pereira		Resid.		56,76			85		669	R.ª Maria Custódia		
119	517003181	Manoel Gomes de Souza		C		50,00			83		659	"		
120	515967185	Luiz Carlos Luisotomo		Loja		18,15			2	27	20	Loja		



CENTRO DE DOCUMENTAÇÃO E IMAGEM  
 INSTITUTO MULTIDISCIPLINAR

REGISTRO DE IMÓVEIS

180

*Aluga construção*

N.º DE ORDEM	APROVAÇÃO	GUIA		LICENÇA		PRORROGADA		PLANTA ARQUIVADA		VISTORIA				OBSERVAÇÕES
		N.º	DATA	PRAZO	VÁLIDA ATÉ	REQ. to	VÁLIDA ATÉ	DATA	N.º	PROVISÓRIA		DEFINITIVA		
										REQ to	DESPACHO	REQ to	DESPACHO	
109	18/01/78													
110	2/02/78	17.739	14/2/78	30 dias	20/2/81									foi demolida pelo proc. 151448033 Guia: 16/00590260 em 23/02/16 Registro 540266-9
111	1/3/78	81.411	17/3/81	leg.				1981	50					
112	21/9/79													
113	08/11/79													
114	"													
115	"													
116	11/07/80	livro 1		leg. III 352				1980	58					
117	22/07/79	livro 1		III 352										
118	5/10/83	5910		III 638182				1984	11					
119	12.1.82	livro 1		III 352										
120	29/1/85	10439		III 638182 - leg.				1985	26					



DISTRITO 180  
 LOCALIDADE Vila Parra

PREFEITURA MUNICIPAL DE NOVA IGUAÇU  
 SEMURB - DEPARTAMENTO DE URBANISMO

FICHA N.º 180  
 LO ADOURO Rua Maria Custódia

N.º DE ORDEM	REQUERIMENTO	NOME		ESPECIF. DA CONSTRUÇÃO	N.º DE PAVIMENTOS	AREA COBERTA	VALOR		LOTE		N.º DO PRÉDIO	SOLEIRA	ALINHAMENTO	
		PROPRIETÁRIO	CONSTRUTOR				DO M2	TOTAL	N.º	GUA-DRA			TESTADA	DATA
109	6066177	Maria Tereza de Freitas		Resid.		29,44		10.983,60	129	9	1290			
110	553178	João Carlos da Silva	Ant. Oldem 164	C		55,47		9.000,00	34		320			
111	23078175	Amel Valdemiro de Paula	const.	loja		160,00	500,00	80.000,00	19	26	233	R. D. Maria Custódia		
112	0611413179	Leuz Carlos Graudi de Silva	(varap na rede municipal)			6,44	900,00	6.808,88						
113	051433179	Edson B. da Silva		galpão		448,00			16		176			
114	"	"	"	escola		2501,79			15		186	Rua Santo Antonio		
115	"	"	"						14		196			
116	0516051790	Edson Chagas Ferrero		Resid		61,94			63		159	Rua Maria Custódia		
117	414042181	Paulo Roberto Rodrigues da Costa				50,00			128	12	128			
118	0517796183	Serahi de Oliveira Ribeiro		Resid		56,76			85		669	R. Maria Custódia		
119	517003181	Amel Gomes de Souza				50,00			83		659	"	"	
120	515967185	Francisco Roberto Cruzotomo		loja		18,15			2	27	70	loja	"	"

CENTRO DE DOCUMENTAÇÃO E IMAGEM  
 INSTITUTO MULTIDISCIPLINAR



REGISTRO DE IMÓVEIS

cont.

180

Arquitetura

N.º DE ORDEM	APROVAÇÃO	GUIA		LICENÇA		PRORROGADA		PLANTA ARQUIVADA		VISTORIA				OBSERVAÇÕES
		N.º	DATA	PRAZO	VÁLIDA ATÉ	REQ.to	VÁLIDA ATÉ	DATA	N.º	PROVISÓRIA		DEFINITIVA		
										REQ.to	DESPACHO	REQ.to	DESPACHO	
109	18/01/75													
110	2/02/78	17.739	14/2/78	3 meses	2/02/81									
111	1/3/78	81.441	17/7/81	1 ano				1981	50					
112	2/19/79													
113	08/11/79													
114	"													
115	"													
116	11/07/80	(Lisboa)			lic. lei 352			1980	58					
117	22/07/84	(Lisboa)			lic. 352									
118	5/10/83	5910	28/11/83	1 ano	6/38/82			1984	4					
119	12.1.82	(Lisboa)			lic. 352									
120	29/7/85	10439	07/11/85	1 ano	6/38/82 - lic.			1985	20					



5/6795/81-25/11/81

AutORIZADO pelo Eng.º prof. em 11/9/79

DISTRITO 3<sup>o</sup>

PREFEITURA MUNICIPAL DE NOVA IGUAÇU

FICHA N.º 180


LOCALIDADE V. Lapa

SEMURB - DEPARTAMENTO DE URBANISMO

LOGRADOURO rua Maria Custódia

N.º DE ORDEM	REQUERIMENTO	NOME		ESPECIF. DA CONSTRUÇÃO	N.º DE PAVIMENTOS	AREA COBERTA	VALOR		LOTE		N.º DO PRÉDIO	SOLEIRA	ALINHAMENTO	
		PROPRIETÁRIO	CONSTRUTOR				DO M2	TOTAL	N.º	QUADRA			TESTADA	DATA
121	05/4187/84	Joaquim de Oliveira Alves	(Det orn)	loja e Depósito		286,74	14.721,518,00		675,00m <sup>2</sup>	05			rua Maria Custódia	
122	05/4187/84	Joaquim de Oliveira Alves		apartamentos		286,74			11	05			"	"
123	05/13810/84	Joaquim de Oliveira Alves	(aprov. do projeto)			543,48			675,00m <sup>2</sup>	-			"	"
124	05/1160/81	Joaquim de Oliveira Alves		loja		45,81	taxa 35%			11			Rua Maria Custódia	
125	05/1160/81	Joaquim de Oliveira Alves	x	loja		43,21	taxa 35%			13			Rua Maria Custódia	
126	5/9074/85	Exp. de laas banho bobo		"		13,51			42M	246			loja	"
127				resid		72,39			44	254			"	"
128	m/131/99	MARIA EMILIA AUGUSTA CONTINHO		Comercial		70,68				205				
129		"								207				
130		"								209				
131		"		loja		22,94m <sup>2</sup>				205			rua Maria Custódia	
132		"		loja		2,87m <sup>2</sup>				207			loja 01	"
133		"		loja		10,18m <sup>2</sup>				207			loja 02	"

CENTRO DE DOCUMENTAÇÃO E IMPLANT. DE REGISTRO MULTIDISCIPLINAR

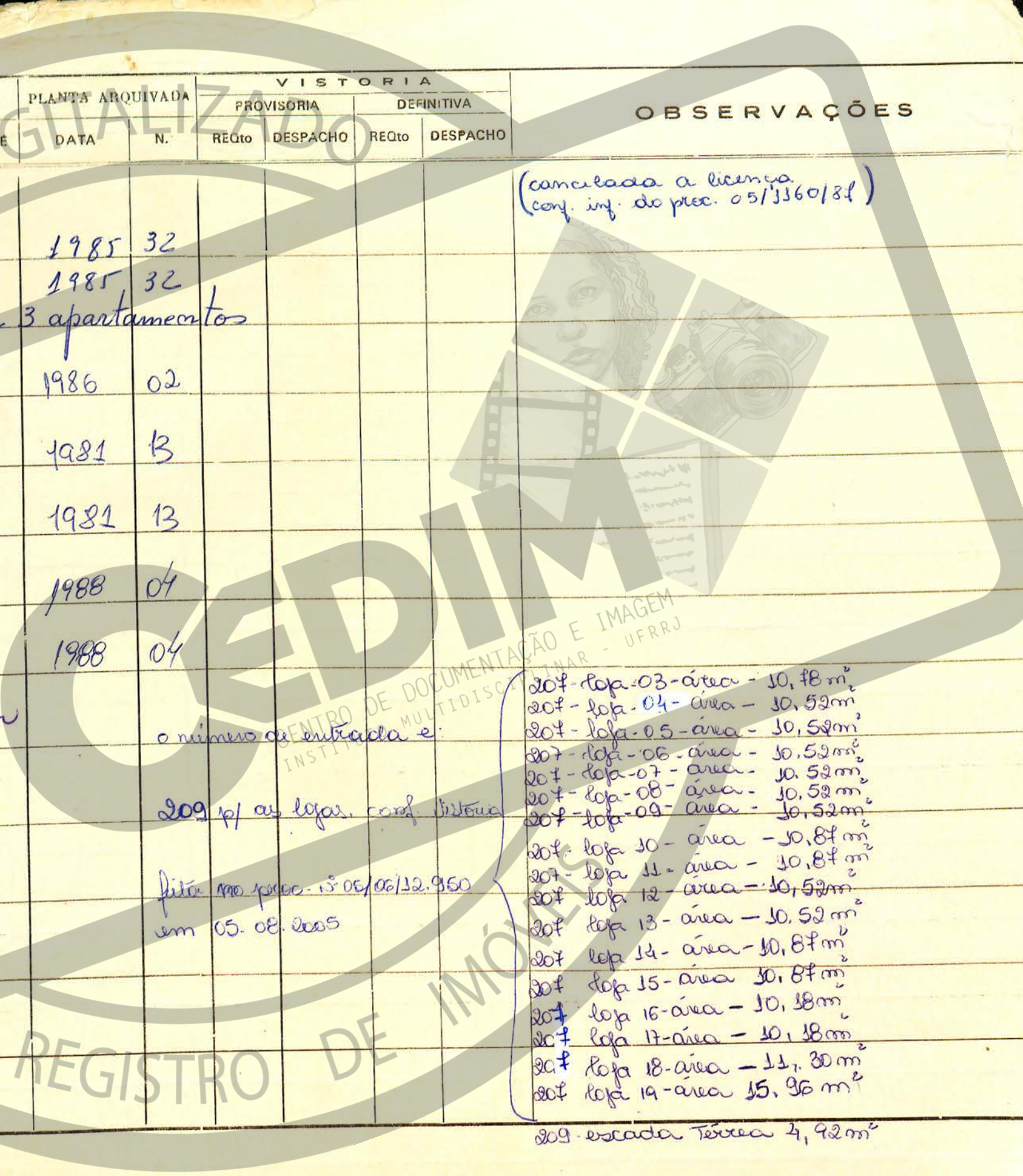
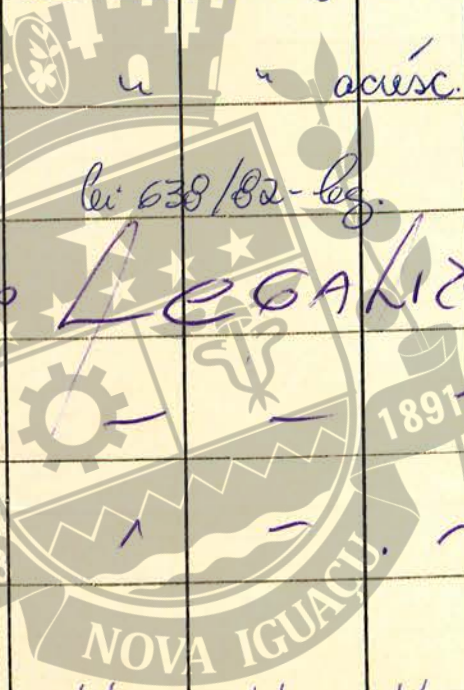


REGISTRO DE IMÓVEIS

N.º DE ORDEM	APROVAÇÃO	GUIA		LICENÇA		PRORROGADA		PLANTA ARQUIVADA		VISTORIA				OBSERVAÇÕES
		N.º	DATA	PRAZO	VÁLIDA ATÉ	REQto	VÁLIDA ATÉ	DATA	N.º	REQto	DESPACHO	REQto	DESPACHO	
121	16/10/84	22.495	21/11/84	18 meses	16/04/86			1985	32					(cancelada a licença, conf. inf. do proc. 05/3360/84)
122	16/10/84	22.495	21/11/84	Aprovação de Projeto para 3 apartamentos				1985	32					
123	9/05/85	17432	27/12/85	Aprovação de projeto				1986	02					
124	02/07/84	41.185	20/8/84	Lei 638/82 Lig.				1981	13					
125	02/07/84	42.185	20/8/84	Lei 638/82 leg.				1981	13					
126	20/5/86		25/02/88					1988	04					
127	"		25/02/88					1988	04					
128	07/03/2000	004591	31/12/2000	LEGALIZAÇÃO										o número de entrada é:
129	"	"	"											209 p/ as lojas, conf. história
130	"	"	"											fito no proc. 15.08/06/32.950 em 05.08.2005
"	"	"	"											
"	"	"	"											
"	"	"	"											
"	"	"	"											

- 207 - loja 03 - área - 10,78 m<sup>2</sup>
- 207 - loja 04 - área - 10,52 m<sup>2</sup>
- 207 - loja 05 - área - 10,52 m<sup>2</sup>
- 207 - loja 06 - área - 10,52 m<sup>2</sup>
- 207 - loja 07 - área - 10,52 m<sup>2</sup>
- 207 - loja 08 - área - 10,52 m<sup>2</sup>
- 207 - loja 09 - área - 10,52 m<sup>2</sup>
- 207 - loja 10 - área - 10,87 m<sup>2</sup>
- 207 - loja 11 - área - 10,87 m<sup>2</sup>
- 207 - loja 12 - área - 10,52 m<sup>2</sup>
- 207 - loja 13 - área - 10,52 m<sup>2</sup>
- 207 - loja 14 - área - 10,87 m<sup>2</sup>
- 207 - loja 15 - área - 10,87 m<sup>2</sup>
- 207 - loja 16 - área - 10,38 m<sup>2</sup>
- 207 - loja 17 - área - 10,38 m<sup>2</sup>
- 207 - loja 18 - área - 11,30 m<sup>2</sup>
- 207 - loja 19 - área - 15,96 m<sup>2</sup>

209 - escada Técnica 4,92 m<sup>2</sup>



CENTRO DE DOCUMENTAÇÃO E IMAGEM  
MULTIDISCIPLINAR - UFRRJ

MUNICÍPIO

LOCALIDADE

Cara

180

EFEITUPA MUNICÍPIO

DIVISÃO

ANUARIA

N.º DE ORDEM	REQUERIMENTO	NOME		ESPECIE CONSTRUÇÃO	N.º DE PAVIMENTOS	ÁREA COBERTA	VALOR		LÔTE		N.º DO PRÉDIO	ANDARME	MARQUISE	SOLEIRA	ALINH. TESTADA
		PROPRIETARIO	CONSTRUTOR				DO M. 2	TOTAL	N.º	QUADRA					
34	4188/53	Ulisses Luiz Pereira	Legal.	Resid.		51,00		51.000,00	98		546				
35	5107/53	Antônio Martins de Paiva	Legal.	Resid.		90,72		90.720,00	24		166				
36	9808/54	Reginaldo Arnizant	Neustadt	Leg. ex. op. -							567				
37	5408/53	José e Genesio de Matos	Santíssima	Leg. ex. op. -		78,00					4				
38	12744/56	Edemir de Souza	Montinho	Leg. ex. op. -							222				area 49,00 P. 15.757/75
39	"	"	"	"							222				area 49,00
40	17149/56	Spic do Santos Romão	Legalização	Resid.		48,00	1.500	72.000,00	35		235				
41	13918/56	Edemir de Souza	Montinho	Legalização		94,00	1.500,00	141.000,00	36		222				atual, 222/PT area 49,00 P. 15.757/75
42	"	"	"	"							222				demolido P. 15.757/75
43	6743/59	Leão Coelho Lobo	Jerônimo B. Araújo	Loja		32,00	1.500,00	48.000,00	42		246	6,00	6,00	0,50	10,00
44	"	"	"	"							32				
45	18.013/60	Magoni Giovanni	"	Loja		226,00	7.000,00	904.000,00	20		36			0,20	20,00
46	"	"	"	"							38				
47	"	"	"	"							40				
48	6034/62	José de Matos	Santíssima	Leg. ex. op. -		50,00					20				
49	3265/63	Genesio Ferreira de Albuquerque	Legalização	Resid.		53,46	3.000,00	160.320,00	41		919				
50	"	"	"	"							915				
51	22.114/62	Antônio Zetterino Lima	Jerônimo B. Araújo	Loja		93,78	2.000,00	745.440,00	4		25	19,45	19,45	0,50	79,00
52	1329/63	Amabile Guimarães	Legalização	Resid.		41,00			18		126				Sem efeito V. 162,75
53	8346/63	Adalgiza Correia	Parcelas	Superfície		91,25	8.000,00	730.800,00	50	25	324			0,50	12,00
54	"	"	"	"							95-97-101			0,40	27,20
55	21043/63	José Pinto	Abraçadeiras	(Armação de concreto)							524				
56	18080/63	José Antonio Sant'Ana	Legalização	Resid.		70,00			53	14	524				Rua Maria Custódia

continua 180/3

CENTRO DE DOCUMENTAÇÃO E REPOSITÓRIO INSTITUTO MULTIDISCIPLINAR

REGISTRO DE IMÓVEIS

F15 69

F37

APROVAÇÃO	GUIA		PENSA		PRORROGAÇÃO		PLANTA ARQUIVADA		VISTORIA				OBSERVAÇÕES
	N.º	DATA	PRASO	VALID. ATÉ	REQ.to	VALIDA ATÉ	DATA	N.º	PROVISORIA		DEFINITIVA		
									REQ.to	DESPACHO	REQ.to	DESPACHO	
5	29/6/53	019 503,00 2228 1.7.53	Legalização				1953	3					
7	27/8/53	cap. 963,00 3397 24/9/53	"				953	5					Leitura de multa, resol. 329 (de 9.4.53)
7	4.3.55		Leg. ex. officio										Multa 1789
8	22.3.55		"										
9	17.1.57	1946 21.2.57	"										Transferido pelo proc. nº 13483/68 para João Batista Pinto
10	"	all 435,00	"										
1	13.2.57	1708 18.2.57	Legalização										
	26.2.58	1.640,00 2116 13.3.58	"										
	"		"										
	15.10.59	cap. 1.129,00 4564 4.12.59	6 meses	15/5/60			20.5.60	1					Multa 593
		cap. 928,00 1989 29.3.61											
	23.3.61	"	6 meses	23.9.61									
	"	"	"	"									
	"	"	"	"									
	9.4.62		Leg. ex. officio, art. 44										
	11.2.63		Legalização				963	3					
	"		"										
3	8.4.63	cap. 11.344,00 460 14.8.63	6 meses	2.10.63			963	1					
4	10.7.63		Legalização										
5	20.8.63	cap. 9.352,00 4380 23.8.63	6 meses	20.2.63			963	5					
6	"	"	"	"			"	"					
13	11.11.63		Apracção do projeto				963	6					
	21.11.63	cap. 734,00 10617 21.11.63	Leg. ex. officio										

in-Cabo (José Bulhões)

180

ARQUIVO DIGITALIZADO

CENTRO DE DOCUMENTAÇÃO E MULTIMÉDIA  
INSTITUTO

REGISTRO DE IMÓVEIS

Sua Mão Custódia

Resol. nº 1283 de 10/4/63 art. 2º, 1º



DISTRITO 3º  
LOCALIDADE José Bulhões (Bava)

PREFEITURA MUNICIPAL DE NOVA IGUAÇU  
— DIVISÃO DE ENGENHARIA —

LOGRADOURO Rua Maria Custódia FICHA N.º 199/3

N.º DE ORDEM	REQUERIMENTO	NOME		ESPÉCIE CONSTRUÇÃO	N.º DE PAVIMENTOS	ÁREA COBERTA DO M. 2	VALOR		LOTE		N.º DO PRÉDIO	ANDARME	MARQUISE	SOLEIRA	ALINHAMENTO	
		PROPRIETÁRIO	CONSTRUTOR				TOTAL	N.º QUADRA	TESTADA	DATA						
49	23.700/63	Gerson Ferreira Filho	(Eng. Afrânio Ribeiro)	Resid.	57,20	20.000,00	1.144.000,00	13	26	410	cancelada esta licença	0,50	10,00	E. 60,5	L. 1	
50	23.700/63	Gerson Ferreira Filho		Resid.	57,20	20.000,00	1.144.000,00	13	26	410		0,50	12,00	E. 37,44		
51	23.805/63	Leopoldo Santos	Legalização	Resid.	49,00	—	—	—	—	332				E. 110,20		
52	"	"	Legalização a título precário	Resid.	9,00	—	—	—	—	332				"	"	
53	7.900/64	João da Silva Ribeiro	Legalização	Resid.	38,00	—	—	—	—	25	506			Rua Maria Custódia	E. 43-23	
54	19.290/63	Filda da Cunha Diniz	(VER OBS) des. Ordem	Resid.	99,00	—	—	—	—	120	12	130		Rua Maria Custódia	E. 98-104	
55	22.636/63	Luiz Pereira Marinho	"	"	40,00	—	—	—	—	9	601		"	"	E. 133,28	
56	"	"	"	"	20,00	—	—	—	—	"	601	c/I	"	"	"	
57	18.557/64	Jose Pinto Abbranches	Jerônimo B. Moura	Loja	181,30	20.000,00	3.626.000,00	—	—	95	1820	1820	0,20	18,20	E. 83, 2	
58	"	"	"	"	"	"	"	"	"	101	"	"	"	"	"	
59	"	"	"	"	"	"	"	"	"	105	"	"	"	"	"	
60	15.834/64	José Carlos de Souza	Jos. ex-officio	Resid.	44,00	—	—	—	—	40	24	24		Rua Maria Custódia	E. 1,45	
61	14.955/64	Djalma Barcellos	Barbento	Resid.	55,47	—	445.000,00	—	—	28	40	375		"	E. 97,56	
62	6.708/65	Jorge Moura da Silva	Reg.	Resid.	20,00	—	—	—	—	15	221	c/I	"	"	"	
63	"	"	"	"	53,00	—	—	—	—	"	221	c/II	"	"	"	
64	12.100/65	Djalma Barcellos	Barbento	"	37,00	—	—	—	—	29	14	375		"	E. 190,36	
65	12.409/65	Delmino Luis Ferreira de Freitas	"	"	37,00	—	—	—	—	93	9	320		"	E. 171,76	
66	90.22/67	Maria Nêmia de Paula	Leg. ex-officio (resid.)	Resid.	102,00	—	—	—	—	14-16	1820	120		Rua Maria Custódia	—	
67	11.472/67	Jose Pinto Abbranches	Leg.	Resid.	129,40	20,00	2.588,00	—	—	91	101	201		"	E. 75,55	
68	"	"	"	"	31,50	"	0.30,00	—	—	201		"	"	"	"	
69	18.78/69	Waldemar Correia	Leg. ex-officio	Resid. Loja	103,90	—	3.218,00	—	—	80		"	"	"	E. 45,4	
70	05/10.203/78	Verá Cruz Silva Sendim	Leg. dec. 1882	resid.	76,86	902,00	69.327,72	—	—	78	25	412		R. Maria Custódia	—	
71																
72																

continua 1809

180/3

Reg. Maria Custodia

180/3

N.º DE ORDEM	APROVAÇÃO	GUIA		LICENÇA		PRORROGAÇÃO		PLANTA ARQUIVADA		VISTORIA				OBSERVAÇÕES
		N.º	DATA	PRASO	VÁLIDA ATÉ	REQ. to	VÁLIDA ATÉ	DATA	N.º	PROVISÓRIA		DEFINITIVA		
										REQ. to	DESPACHO	REQ to	DESPACHO	
49	22.1.64			6 meses	22.7.64									Cancelada
50	3.11.64	49200 902	31.1.64	3 anos	31.1.68									Reg. Maria Custodia
51	12.3.64			Legalização						Resol. 1283 de 10.4.63	Art.º 1º			" "
52	" "			"				"		"				" "
53	25.5.64	5990	29.5.64	4										" " " "
54	9.7.64	Dem. Efeito												Art.º 2º - dem. efeito nos
55	4.11.64	31.261	31.5.67	"				"	1601	1601	1601			Art.º 2º - dem. efeito nos
56	" "			"				"	"	"	"			" "
57	2.12.64	24.630/60 13.159	3.12.64	6 meses	2.6.65	12.800/65	2.7.67	1963	6					Reg. Maria Custodia
58	" "			"				"						" "
59	" "			"				"						" "
60	21.12.64	isunt												Art.º 44
61	1.2.65	9430	30.6.65	3 anos	1.2.68									(160/100/65 cancelada em 1.2.68)
62	5.5.65	8481	11/6/65	Reg.										Resol. 1.602 Item A
63	" "	" "	" "	" "										" "
64	28.7.65	11.089	3.8.65	"										" "
65	24.12.65	149	15.1.66	"										1014/408 Art.º 2º
66	14.7.67			Reg. ex. officio	Art.º 94									(Pelo nº 3052/67 for transferido para Eduardo Bello - 17.12.67)
67	11.12.67	3884	14.12.67	Reg.										multa nº 3744
68	11.12.67	3884	14.12.67	"										" "
69	J. F. 69			Reg. ex. officio	Art.º 94									" "
70	18.01.79	45625	6/7/79	Legalização				1979	17					Reg. Maria Custodia

REGISTRO DE IMÓVEIS


ENTRO DE DOCUMENTAÇÃO E IMAGEM  
DISCIPLINA

DISTRITO ..... 3º .....  
 LOCALIDADE ..... Vila de Cava .....

PREFEITURA DA CIDADE DE NOVA IGUAÇU  
 SEMURB — DEPARTAMENTO DE URBANISMO

FICHA Nº ..... 180 .....  
 LOGRADOURO ..... R. Jovita Custódia .....

N.º de Ordem	REQUERIMENTO	NOME		Especif. da Construção	N.º de Pavimentos	Área Coberta	VALOR		LOTE		N.º do Prédio	Soleira	ALINHAMENTO	
		PROPRIETÁRIO	CONSTRUTOR				do M2	TOTAL	N.º	Quadrc			TESTADA	DATA
✓ 148	02/103/06311	Manoel Fernandes	des. ficha 123 out 86	resicl.		46.93m <sup>2</sup>	des. out 134		16		335 e/II		R: Jovita Custódia	
✓ 149	"	"	"	loja		40.53m <sup>2</sup>					331		"	"
✓ 150	"	"	"	loja		45.53m <sup>2</sup>					321		"	"
✓ 151	"	"	"	sala		36.88m <sup>2</sup>					311		"	"
✓ 152	"	"	"	"		24.07m <sup>2</sup>					311 sala 101		"	"
✓ 153	"	"	"	"		27.86m <sup>2</sup>					311 sala 102		"	"
✓ 154	"	"	"	"		29.11m <sup>2</sup>					311 sala 103		"	"
✓ 155	"	"	"	"		31.98m <sup>2</sup>					311 sala 104		"	"
✓ 156	"	"	"	"		29.33m <sup>2</sup>					311 sala 105		"	"
<del> </del>	<del> </del>	<del> </del>	<del> </del>	<del> </del>	<del> </del>	<del> </del>	<del> </del>	<del> </del>	<del> </del>	<del> </del>	<del> </del>	<del> </del>	<del> </del>	<del> </del>



REGISTRO DE IMÓVEIS

CENTRO DE DOCUMENTAÇÃO E IMAGEM  
 INSTITUTO MULTIDISCIPLINAR - UFRRJ

N.º de Ordem	Aprovação	GUIA		LICENÇA		PRORROGADA		PLANTA ARQUIVADA		VISTORIA				OBSERVAÇÕES
		N.º	Data	Prazo	Válida Até	REQ.º	Válida Até	Data	N.º	PROVISÓRIA		DEFINITIVA		
										REQ.º	Despacho	REQ.º	Despacho	
		02244												(ant. 401 cl I cl área 5800 m²)
148	28.06.02	466000	14.06.02											
149	"	"	"											área de reg - 40.88 m² área de sup. - 40.52 m² acúcuma total const. - 81.40 m²
150	"	"	"											Obs. a lpa n.º 321 área 154.70 m²
151	"	"	"											lpa n.º 2 - 194.00 m²
152	"	"	"											lpa n.º 2A - 12.00 m² deoram e ligam
153	"	"	"											as seguintes imovel obs. as
154	"	"	"											IMAGEM FERRJ n.º 331 lpa 321, 311 lpa e 311 salas 101, 102
155	"	"	"											103, 104, 105 e do B. Maria Custódia e
156	"	"	"											lpa - n.º 347 e 349 da B. Helena
<del> </del>	<del> </del>	<del> </del>	<del> </del>	<del> </del>	<del> </del>	<del> </del>	<del> </del>	<del> </del>	<del> </del>	<del> </del>	<del> </del>	<del> </del>	<del> </del>	<del> </del>



ACENSO DIGITALIZADO

REGISTRO DE IMOVEIS

CENTRO DE DOCUMENTAÇÃO E IMAGEM  
FERRJ  
INSTITUTO MULTIDISCIPLINAR

DISTRITO 3º

LOCALIDADE Vila de Jara


PREFEITURA DA CIDADE DE NOVA IGUAÇU

SEMURB — DEPARTAMENTO DE URBANISMO

FICHA Nº 100

LOGRADOURO R. Maria Custódia


N.º de Ordem	REQUERIMENTO	NOME		Especif. da Construção	N.º de Pavimentos	Área Coberta do M2	VALOR		LOTE		N.º do Prédio	Soleira	ALINHAMENTO	
		PROPRIETÁRIO	CONSTRUTOR				TOTAL	N.º	Quadrc	TESTADA			DATA	
✓ 134	10.528/47	Fanel Fernandes	<i>diversos</i> Ver ficha 123 out - 86	resid. fundo		46,00 m <sup>2</sup>	class 144 diversos 145	23	-	403	R. Maria Custódia			
✓ 135	"	"	"	resid.		59,00 m <sup>2</sup>		23	-	403 fd.	"	"		
✓ 136	"	"	"	resid. fundo		65,80 m <sup>2</sup>		27	-	405	"	"		
✓ 137	"	"	"	resid.		48,00 m <sup>2</sup>		27	-	405 fd.	"	"		
✓ 138	5947/44	"	"	loja		154,70 m <sup>2</sup>		16	-	391	"	"		
✓ 139	"	"	"	resid.		28,00 m <sup>2</sup>		16	-	4019/II	"	"		
✓ 140	"	"	"	resid.		42,00 m <sup>2</sup>		16	-	4019/III-	"	"		
✓ 141	"	"	"	resid.		58,00 m <sup>2</sup>		16	-	4019/IV	"	"		
✓ 142	02/03/06312	Antônio Fernandes		"		261,35 m <sup>2</sup>	class 136 e 137	27	-	365 ant 405	"	"		
✓ 143	02/03/06312	Antônio Fernandes		"		3,87 m <sup>2</sup>		09	-	365 fundos (ant 405 fundos)	"	"		
✓ 144	03/03/06310	"	"	"		59,87 m <sup>2</sup>	class over 134 e 135 = 148	23	-	345 ant 403	R. Maria Custódia			
✓ 145	"	"	"	"		6,80 m <sup>2</sup>		23	-	345 fd (ant 403 fd)	"	"		
✓ 146	03/03/06311	Fanel Fernandes		"		24,08 m <sup>2</sup>		16	-	335c II	R. Maria Custódia			
✓ 147	"	"	"	"		50,59 m <sup>2</sup>		16	-	335c III	"	"		



REGISTRO DE IMOVEIS

INSTITUTO DE DOCUMENTAÇÃO E IMAGEM UFRJ

N.º de Ordem	Aprovação	GUIA		LICENÇA		PRORROGAÇÃO		PLANTA ARQUIVADA		VISTORIA				OBSERVAÇÕES
		N.º	Data	Prazo	Válida Até	REQTº	Válida Até	Data	N.º	PROVISÓRIA		DEFINITIVA		
										REQTº	Despacho	REQTº	Despacho	
134	08.08.01	95976	08.08.01											
135	"	"	"	"	"	"	"	"	"	"	"	"	"	"
136	"	"	"	"	"	"	"	"	"	"	"	"	"	"
137	"	"	"	"	"	"	"	"	"	"	"	"	"	"
138	"	"	"	"	"	"	"	"	"	"	"	"	"	"
139	"	"	"	"	"	"	"	"	"	"	"	"	"	"
140	"	"	"	"	"	"	"	"	"	"	"	"	"	"
141	"	"	"	"	"	"	"	"	"	"	"	"	"	"
142	08.06.02	022440	14.06.02											
143	"	"	"	"	"	"	"	"	"	"	"	"	"	"
144	08.06.02	022450	14.06.02											
145	"	"	"	"	"	"	"	"	"	"	"	"	"	"
146	08.06.02	02244	14.06.02											ant 402 c/II c/área de 48.00 m <sup>2</sup>
147	"	966000	14.06.02											ant 401 c/III - 42.00 m <sup>2</sup>



**CEDIM**  
 CENTRO DE DOCUMENTAÇÃO E IMAGEM  
 INSTITUTO MULTIDISCIPLINAR - UFRRJ

**REGISTRO DE IMÓVEIS**

Recuperado

DISTRITO \_\_\_\_\_  
LOCALIDADE Vila de Cava (Jsi. Balthoer)

PREFEITURA MUNICIPAL DE NOVA IGUAÇU  
SEMURB - DEPARTAMENTO DE URBANISMO

FICHA N.º 180  
LOGRADOURO Rua Maria Custodia


N.º DE ORDEM	REQUERIMENTO	NOME		ESPECIF. DA CONSTRUÇÃO	N.º DE PAVIMENTOS	AREA COBERTA	VALOR		LOTE		N.º DO PRÉDIO	SOLEIRA	ALINHAMENTO		
		PROPRIETÁRIO	CONSTRUTOR				DO M2	TOTAL	N.º	GUA-DRA			TESTADA	DATA	
01	5051/44	Ezebio Domingos Camillo		alubaz.						103		70			
02	"	"	"	"						105		70			
03	4217/44	Antonio Ferreira de Souza								3	53	art. 196			
04	"	"	"	"						4	63	" "			
05	"	"	"	"							47				
06	5238/45	Theodomiro Gonçalves Ferreira								12	98	art. 18			
07	"	"	"	"						17	98				
08	6711/45	Mameel Alves de Oliveira									02				
09	11542/47	Emilia Ant'ona Jacuzzi		resid.		55,47				32	202				
10	11331/47	Francisco Antonio Pires		loja		163,80					07	art. s/n.			
11	"	"	"	"								09	" "		
12	"	"	"	"								11	" "		

Demolido por 28.11/70

CEDIM  
CENTRO DE DOCUMENTAÇÃO E IMAGEM  
INSTITUTO MULTIDISCIPLINAR

REGISTRO DE IMÓVEIS

N.º DE ORDEM	APROVAÇÃO	GUIA		LICENÇA		PRORROGADA		PLANTA ARQUIVADA		VISTORIA				OBSERVAÇÕES
		N.º	DATA	PRAZO	VÁLIDA ATÉ	REQ.to	VÁLIDA ATÉ	DATA	N.º	PROVISÓRIA		DEFINITIVA		
										REQ.to	DESPACHO	REQ.to	DESPACHO	
1	9-6-44		Junto		leg. etc - ofício									
2	"													
3	13-9-44													
4	"													
5	24-4-45													
6	9-6-45													
7	13-4-45													
8	2-8-45	3308	10-10-45		alinhamento									
9	24-3-48	Pg. selo	31-3-48	3 anos	31-3-51									
10	24-3-48				legalização			1948	01					
11	"				" "			"	"					
12	"				" "			"	"					



**CEDIM**  
 CENTRO DE DOCUMENTAÇÃO E IMAGEM  
 INSTITUTO MULTIDISCIPLINAR  
 REGISTRO DE IMÓVEIS

5/5948/84  
 13-07-84

Transf. de Olimpio Buzano dos Santos





DISTRITO ..... 3.<sup>o</sup> .....  
 LOCALIDADE ..... J. Parra .....  
 Nº de ordem

PREFEITURA DA CIDADE DE NOVA IGUAÇU  
 SEMURB — DEPARTAMENTO DE URBANISMO

VALOR .....  
 ADOURO .....  
 TESTADA .....  
 DATA .....


N.º de ordem	REQUERIMENTO	NOME		Especif. da Construção	N.º de Pavimentos	Area coberta do M2	VALOR		LOTE		N.º do Prédio	Soleira	ALINHAMENTO	
		PROPRIETARIO	CONSTRUTOR				TOTAL	N.º	Quadro	TESTADA			DATA	
157	00.03.06556	Joaquim de Oliveira Jesus				123,41 m <sup>2</sup>					14			
158	00.03.06556	Joaquim de Oliveira Jesus				102,60 m <sup>2</sup>					20			
159	00.03.06556	Joaquim de Oliveira Jesus				14,32 m <sup>2</sup>					34			
160	00.03.06556	Joaquim de Oliveira Jesus				49,18 m <sup>2</sup>					13			



CENTRO DE DOCUMENTAÇÃO E IMAGEM  
 INSTITUTO MULTIDISCIPLINAR UFRRJ

180  
FIGURA Nº

N.º de m	Aprovação	N.º	Data	Prazo	Válida	PRORROGAD	Data	N.º	VISTORIA		Observações				
									PLANTA ARQUIVADA			PROVISORIA		DEFINITIVA	
									REQT.º	Despacho		REQT.º	Despacho	REQT.º	Despacho
156	22.12.04	44077604	17.12.04								Unificação da lg. 3, 5, 11 e 12.				
158	22.12.04	44077604	17.12.04	n							Unificação da lg. 8 e 10 lg. e resol. nº 4 lg. 7 e 11				
159	22.12.04	9	17.12.04	n							Unificação das lg. 6/ resol. e 4 lg. 7 e 11 a regularizar arrese.				
160	22.12.04	11	17.12.04	n											



REGISTRO DE IMÓVEIS

180

DISTRITO LOCALIDADE *Lava*

PREFEITURA MUNICIPAL DE NOVA IGUAÇU

- DIVISÃO DE ENGENHARIA -

LOGRADOUR

FICHA N.º *180*

*Rua Maria Custódia*

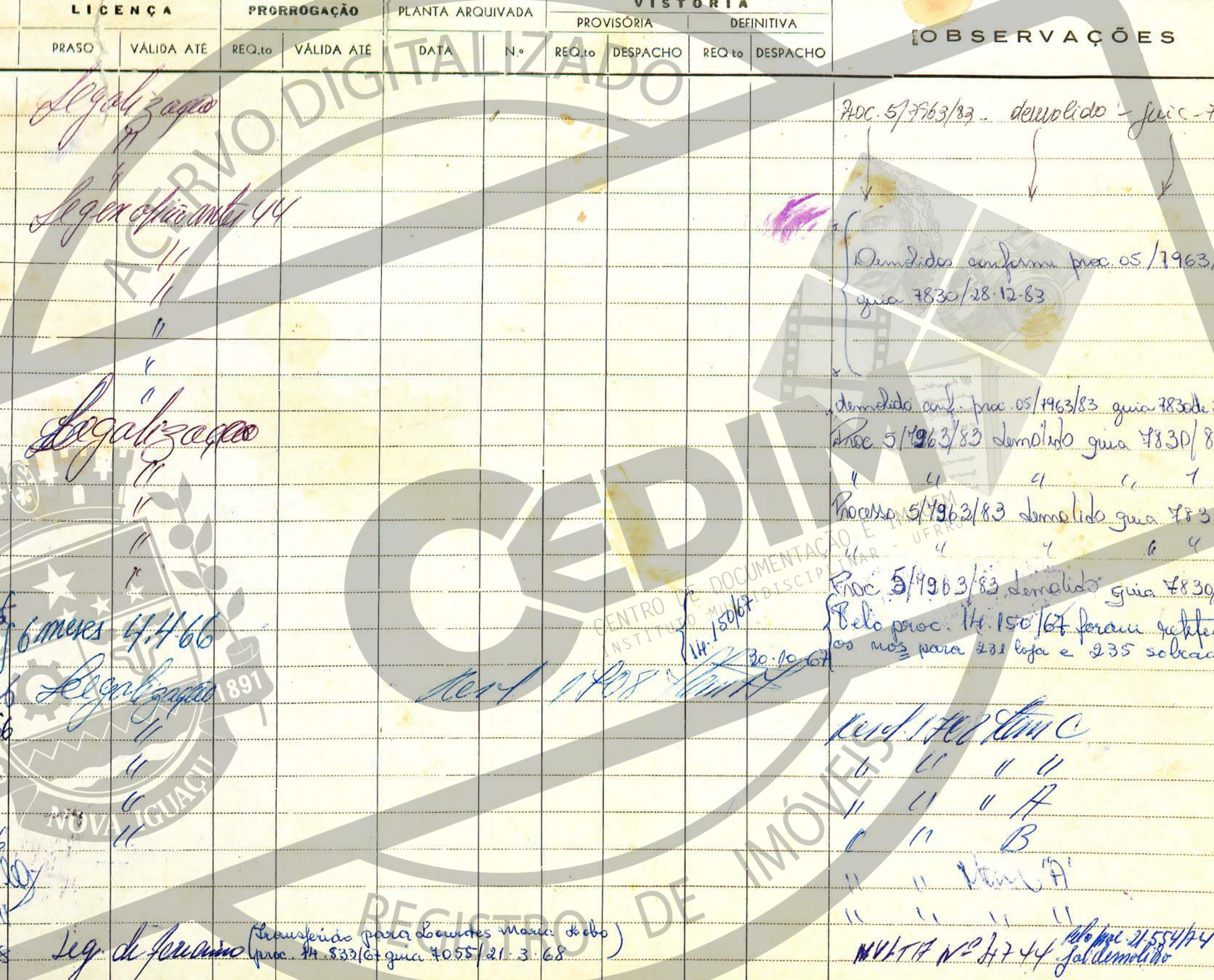
N.º DE ORDEM	REQUERIMENTO	NOME		ESPÉCIE CONSTRUÇÃO	N.º DE PAVIMENTOS	ÁREA COBERTA DO M. 2	VALOR		LGTE		ALINHAMENTO						
		PROPRIETÁRIO	CONSTRUTOR				DO M. 2	TOTAL	N.º QUADRA	N.º DO P. 3.º	ANDALME	MARQUISE	SOLEIRA	TESTADA	DATA		
73	20.041/84	<i>Glanso Gomes Dias</i>	<i>Legalização</i>	<i>Boja</i>		50,00		<i>Desord 157</i>		3							
74	"	"	"	"		8,00		<i>Desord 157</i>		5						<i>E. 6, 98</i>	
75	"	"	"	<i>Pend.</i>		50,00				17							
76	"	"	"	<i>Log ex ofício antes 441</i>		40,00				11 com II							
77	"	"	"	"		30,00				11 com IV						<i>Rua Maria Custódia</i>	
78	"	"	"	"		24,00				11 com VI							
79	"	"	"	"		30,00				11 casa VIII							
80	"	"	"	"		25,00				11 casa X							
81	"	"	"	"		16,00				11 casa XII							
82	"	"	"	<i>Legalização</i>		60,00		<i>Desord</i>		12							
83	"	"	"	"		30,00				4							
84	"	"	"	<i>Boja e Pend.</i>		60,00				6							
85	"	"	"	"		30,00				8							
86	"	"	"	"		36,00				10							
87	17.471/65	<i>Manoel Valdemiro da Silva</i>	<i>Edifício</i>	<i>Boja</i>		90,80	30.000	2.724.000	21	26	235				0,30	10,00	<i>E. 2. 8</i>
88	"	"	"	<i>Pend.</i>		115,20	18	3.456.000	"	"	231 (sobrado)						
89	7.192/66	<i>Luiz Carlos dos Santos</i>	<i>Legalização</i>	"		209,00		6.180.000	52	25	334						<i>E. 23, 28</i>
90	19.640/66	<i>Abelio Ritorino Pinto</i>	"	<i>Boja</i>	1º	9318			1	25							<i>E. 117-56</i>
91	"	"	"	<i>Pend.</i>	2º	9318			"	18							
92	"	"	"	"		36,40				27							
93	19.077/66	<i>Gerson Ferreira Filho</i>	"	"		70,80			13	219							
94	17.621/65	<i>João Batista Jimbo</i>	"	<i>Boja</i>		24,95			1	15							<i>E. 25-99</i>
95	"	"	"	"		60,75			1	13							<i>E. 33, 120</i>
96	17.833/67	<i>Leandro Maria de Jesus</i>	<i>Legalização</i>	<i>Pend.</i>		13,00	20.000	30000	7	20 (antes 6)							<i>E. 84-84</i>

CONTINUA no nº 180

*Rua Maria Custodio - Lapa*

*1803*

N.º DE ORDEM	APROVAÇÃO	GUIA		LICENÇA		PRORROGAÇÃO		PLANTA ARQUIVADA		VISTORIA				OBSERVAÇÕES		
		N.º	DATA	PRASO	VÁLIDA ATÉ	REQ.to	VÁLIDA ATÉ	DATA	N.º	PROVISÓRIA		DEFINITIVA				
										REQ.to	DESPACHO	REQ.to	DESPACHO			
73	6-5-65				<i>Legalização</i>									Proc. 5/7963/83 - devolvido - juic - 7830/83		
74	}				<i>"</i>									Demolido conforme proc. 05/1963/83 guia 7830/28-12-83		
75					<i>"</i>											
76					<i>Legalização</i>											
77					<i>"</i>											
78					<i>"</i>											
79					<i>"</i>											
80					<i>"</i>											
81					<i>"</i>											
82					<i>Legalização</i>											demolido conf. proc. 05/1963/83 guia 7830 de 28-12-83
83					<i>"</i>											Proc. 5/1963/83 devolvido guia 7830/83
84				<i>"</i>										" " " " " "		
85				<i>"</i>										Processo 5/1963/83 devolvido guia 7830/83		
86				<i>"</i>										" " " " " "		
87	4.10.65	14.027	4.10.65	6 meses	4.4.66									Proc. 5/1963/83 devolvido guia 7830/83		
88	"	"	"	"	"									Belo proc. 14.150/67 foram ratificados os nos para 232 loja e 235 sobrado.		
89	4-5-66	5859	9-5-66	<i>Legalização</i>												
90	25-11-66	23025	28-11-66	<i>"</i>												
91	"	"	"	<i>"</i>												
92	"	"	"	<i>"</i>												
93	6-12-66	23.307	4/12/66	<i>"</i>												
94	1-1-67	26.814	2-2-67	<i>"</i>												
95	"	26.814	2-2-67	<i>"</i>												
96	20-2-68	4052	21-3-68	<i>Leg. de ferreiro</i>												



*(transferência para Lourdes Maria de S. S. para proc. 14.833/67 guia 7055/21-3-68)*

*MULTA Nº 7744 pelo proc. 21.554/74 em parte já demolida*

ACERVO DIGITALIZADO



**CEDIM**  
CENTRO DE DOCUMENTAÇÃO E IMAGEM  
INSTITUTO MULTIDISCIPLINAR - UFRRJ



REGISTRO DE IMÓVEIS