

<b>FICHA DE META DADOS – CEDIM 2018/1</b>	
<b>Nome da Pasta</b>	Ficha nº 261- Registro de Imóveis de Nova Iguaçu
<b>Autor/Instituição</b>	Subsecretaria de Urbanismo/ Secretaria Municipal de Infraestrutura da Prefeitura da Cidade de Nova Iguaçu- SEMIF/PCNI
<b>Número de Documentos</b>	30
<b>Quantidade e tipo de documentação</b>	30 Fichas
<b>Dia/ Mês/Ano</b>	Da década de 1940 a 2010
<b>Formato</b>	A3
<b>Resumo</b>	<p>A coleção reúne registros de imóveis situados no município de Nova Iguaçu a partir do ano de 1946. O acervo encontra-se depositado junto a Subsecretaria de Urbanismo/ Secretaria Municipal de Infraestrutura da Prefeitura da Cidade de Nova Iguaçu-SEMIF/PCNI. Disposta em fichas, a documentação compreende dados imobiliários como nome do proprietário, especificações técnicas, valor do imóvel e endereço. Dentre os lançamentos digitalizados alguns citam dados de construções como Shoppings, Hospitais, Escolas, Centros Comerciais e etc. As fontes são manuscritas e encontram-se em boas condições, contudo algumas destas fichas, devido ao constante manuseio, estão com as bordas deterioradas, o que dificulta a leitura de que a consultar. Esta documentação, enfim, representa mais um capítulo na história da expansão imobiliária deste município.</p>

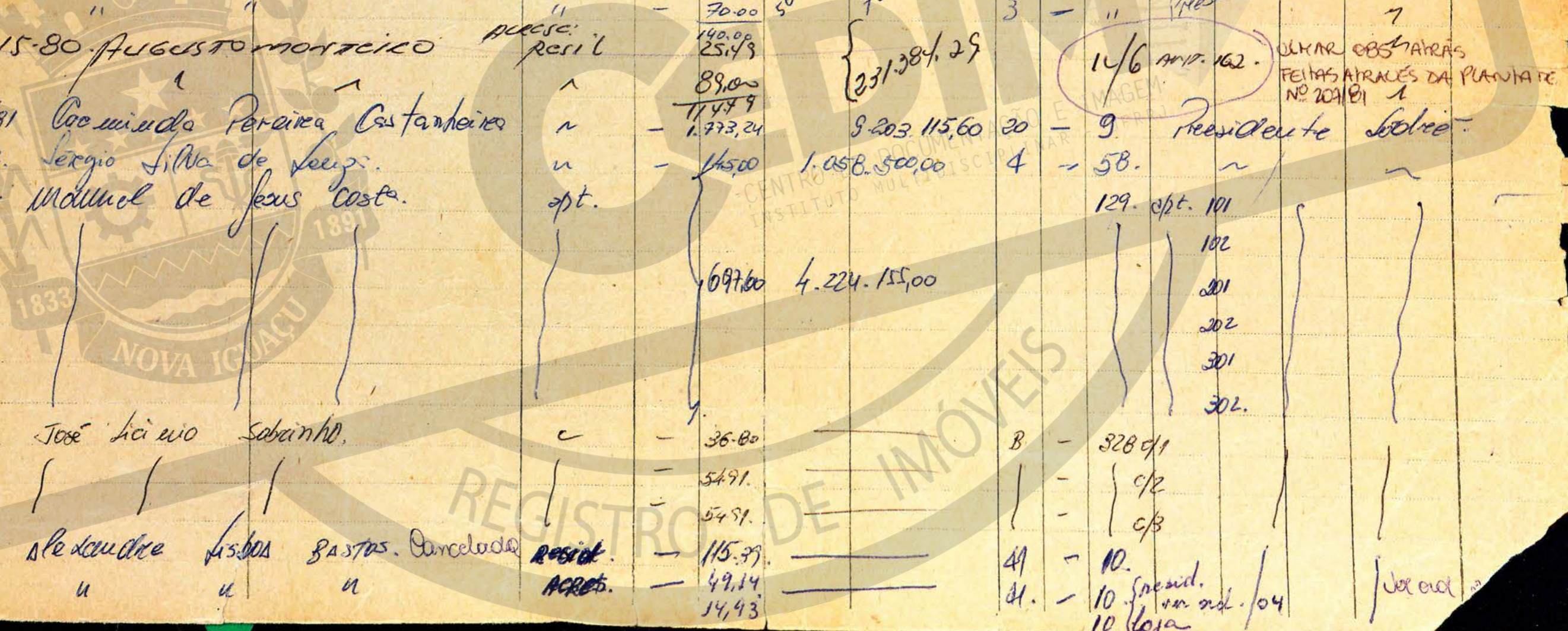


MINISTÉRIO DA EDUCAÇÃO  
UNIVERSIDADE FEDERAL RURAL DO RIO DE JANEIRO  
INSTITUTO MULTIDISCIPLINAR – CAMPUS NOVA IGUAÇU  
CENTRO DE DOCUMENTAÇÃO E IMAGEM



<b>Palavras-Chave</b>	Proprietário; Construtor; Logradouro; Nova Iguaçu
<b>Notas explicativas</b>	***

LOCALIDADE		NOME		ESPECIF. DA CONSTRUÇÃO	N.º DE PAVIMENTOS	ÁREA COBERTA	VALOR		LOTE	N.º DO PRÉDIO	ANDAIMES	MARQUISE	SOLEIRA	ALINHAMENTO	
N.º DE ORDEM	REQUERIMENTO	PROPRIETÁRIO	CONSTRUTOR				DO M.²	TOTAL						N.º	QUADRA
138	05/2377/77	Domingos José Vardi	Eng. de Azeiteiro	Resid	1.22	96,28	500,00	48.140,00		218					
139	05-2482-77	Leônidas da Silva Barros	Eng. Azeiteiro	Resid		57,81		53.763,30		130					
	4374/77	Paulo Salvo Mantato	Eng	Resid		120,50		79.530,00	13	110	VER ORDEM 133				
141	5/9153/78	Genil Aparício			107	939,50		485.980,00	17	107					
142	05-6185-77	JOSÉ MARIA		Resid	1	138,10	840	110.790,00		31	APROV. 401				
143	05/109331/78	Renato Valde Luis de Brito		Resid	1	198,10	840	966.404,00	3/4	90	Rua Presidente Sodrê				
144	05-18-050-77	Jose Leite BARBOSA		Resid		164,00	904	147.928,00	4	44	R de VILA	Resid. Sodrê			
145	05/10331/80	Marcos Aguiar Holanda		Resid		66,00			58	342	Rua Operante	Sodrê			
146	05/5179/77	Benedito Pereira		"		70,00	50	70.000	3	60		Presidente Sodrê			
147	"	"	"	"		70,00	50	70.000	3	"		Presidente Sodrê			
148	05-4715-80	AUGUSTO MORTICEIRO		Resid		140,00				14/6	AV. 162				
149	"	"	"	"		25,49									
150	5/1456/81	Coiminda Pereira Custanhães		"		114,79		9.203.115,60	20	9		Presidente Sodrê			
151	5/2757/82	Sergio Silva de Souza		"		1.773,24		1.058.500,00	4	58					
152	5/5497/81	Manoel de Jesus Costa		apt.						129	apt. 101				
153											102				
154											201				
155											202				
156											301				
157											302				
158	5/613/83	Jose Licio Sabainho		"		36,80			8	328	apt 1				
159						54,91					apt 2				
160						54,91					apt 3				
	5683/83	Alexandre Lisboa	GASTOS. Cancelada	Resid.		115,39			41	10					
		"	"	Acres.		49,14			41	10	Resid.				
		"	"			14,43			41	10	loja				



OUTRAS OBRAS FEITAS ATRAVÉS DA PLANTAS Nº 201/81

N.º	DATA	PRASO	VÁLIDA ATÉ	PRORROGAÇÃO		PLANTA ARQUIVADA		VISTORIA				OBSERVAÇÕES
				REQ.to	VÁLIDA ATÉ	DATA	N.º	PROVISÓRIA		DEFINITIVA		
								REQ.to	DESPACHO	REQ.to	DESPACHO	
89	27-7-77	4.925	08-8-77			1977	283					
90	23-03-78	9.491	18-10-77			1977	456					
91		32.293	25/10/78			1978	482					
92	18/3/78	30.440	21/09/78	24 meses	19-9-980	1978	437					
93	21-12-78	44787	15/6/79	15 meses	21-3-80	1979	274				9/24/81, 7/14/81.	
94	31-05-79	44828	21/6/79			1979	287					05-2201-80-11-480
95	27/10/80											
96	12/6/80	66.948	17/9/80			1980	664					
97	"	"	"									
98	09-09-80	68.421	24/10/80	12 meses	03-09-81	1981	207					
99	"	"	"									
100	27/5/81	81.430	21/7/81	4 anos	27/5/85	1981	618					
101	11/8/82	102.851	14/9/82	2 anos	11/8/84	1982	619					
102	18/10/81	85.690	9/10/81	30 meses	18/04/83	1983	155					
103												
104												
105												
106												
107												
108	2-09-83	1169	18-8-83	Lei 638		1983	334					
109												
110												
111	5-7-83	2635	13-9-83	15 meses	5-10-84	1985	403					
112	"	2634	13-9-83	Lei 638								

→ regularização do terreno por terreno 25,49m²  
 → licença const. para suspender 89,00 m² pela planta

5/27/84 08.3.84  
 6381/82 20/5/82

Lei 638/83 com E. Proc. 10/904663  
 GUIA = 01130003  
 DATA = 19/07/84

Cancelado através do proc. 5/956/88  
 Lei 21/03/88 - Schmael

Transf. p/ Maria Luíza Costa, conf. proc. 05/956/88  
 guia. 74.022/89

REGISTRO


CENTRO DE REGISTRO E IMAGEM  
 INSTITUTO DE REGISTRO E IMAGEM

DISTRITO 1º  
 LOCALIDADE NOVA IGUAÇU

PREFEITURA MUNICIPAL DE NOVA IGUAÇU  
 SEMUR DEPARTAMENTO DE URBANISMO

FICHA N.º 261  
 LOGRADOURO Francisco Rodrigues Soares

N.º DE ORDEM	REQUERIMENTO	NOME		ESPECIF. DA CONSTRUÇÃO	N.º DE PAVIMENTOS	ÁREA COBERTA	VALOR DO M2	VALOR TOTAL	LOTE		SOLEIRA	ALINHAMENTO	
		PROPRIETÁRIO	CONSTRUTOR						N.º	QUADRA		N.º DO PRÉDIO	TESTADA
187	* 05/2769/88	<i>Foi unificada a Ordem 186</i>		Prédio									
		Rosária Furtim Caldas	"VER ORDENS 171, 172 e 186"	Residencial	3	288,37m²	- Acréscimo -		G	- 55 -			Francisco Rodrigues Soares
188	<del>04/11/106/97</del>	<i>Demofido este prédio</i>		Resid		52,96m²			"A"	- 342 c/05			<i>Demofido este prédio</i> 12.01/1875/2000 R. pte Soade
189	<del>06/11/106/97</del>	M	M	M	1			100 cred. 145	"A"	- 342 c/07			ATA 342 c/5º
190	01/1875/2000	Ailton José Gomes da Silva		Lic. de Const.		168,53		100 cred 188	"A"	- 342 c/05			R. pte Soade



CENTRO DE DOCUMENTAÇÃO E IMAGEM  
 INSTITUTO MULTIDISCIPLINAR

REGISTRO DE IMÓVEIS

FICHA Nº 261 - x -

N.º DE ORDEM	APROVAÇÃO	GUIA		LICENÇA		PRORROGADA		PLANTA ARQUIVADA		HISTÓRIA				OBSERVAÇÕES
		N.º	DATA	PRAZO	VÁLIDA ATÉ	REQ.to	VÁLIDA ATÉ	DATA	N.º	PROVISÓRIA		DEFINITIVA		
										REQ.to	DESPACHO	REQ.to	DESPACHO	
187	08.09.88	63902	27.09.88											<p>1055 Tendo = 79,81 m<sup>2</sup></p> <p>1055 APD 101 - 79,81 m<sup>2</sup></p> <p>1055 APD 102 - 98,63 m<sup>2</sup></p> <p>1055 APD 201 - 77,51 m<sup>2</sup></p> <p>1055 APD 202 - 98,63 m<sup>2</sup></p> <p>área de uso 6707 → 383,65 m<sup>2</sup></p>
188	25/07/97	0000529	29/08/97											415.79
189	25/07/97	0000529	29/08/97											transf. D. Jilton Jozé Gomes da Silva Proc. 01/03875/00 guia 00252602000
190	02/02/2000	00055	02/02/2000	6 meses	25/08/2000									Obs: a demarcação da área de 59,96 m <sup>2</sup>
														00102/3.875
														201/3212001
														Retificado o nome de Jilton Jozé Gomes da Silva p/ Marco Sergio de Macedo da Silva e outros Proc 01/03875/00 guia 00168226000



REGISTRO DE IMÓVEIS

CENTRO DE DOCUMENTAÇÃO E IMAGEM  
INSTITUTO MULTIDISCIPLINAR

DISTRITO

LOCALIDADE

N. Square 261

PREF. MUNICIPAL DE JOV.

DIVISÃO DE VIAÇÃO E OBRAS - SECA DE OBRAS PARTICULARES

Residente Sodré

N.º DE ORDEM	REQUERIMENTO	NOME		ESPECIF. DA CONSTRUÇÃO	N.º DE PAVIMENTOS	ÁREA COBERTA	VALOR		L.º	M.º	MAR. QUISE	SOLEIRA	ALINHAMENTO		
		PROPRIETÁRIO	CONSTRUTOR				DO M.²	TOTAL					N.º	QUADRA	PREDIO
114	20.445/66	Ruy Bittencourt	Legalização	logj		93,00		1.860.000					199		E. 46-49
115	"	"	"	"		40,95		819.000					201		"
116	"	"	"	Resid	9º	48,90		1.548.000					199	aparte 201	"
117	"	"	"	"	"	48,90		1.548.000					199	aparte 202	"
118	"	"	"	"	"	48,90		1.548.000					199	aparte 201	Residente Sodré
119	"	"	"	"	"	48,90		1.548.000					199	aparte 302	"
120	"	"	"	"	"	48,90		1.548.000					199	aparte 401	"
121	"	"	"	"	"	48,90		1.548.000					199	aparte 402	"
122	16.607/69	Manoel Anselmo Ferreira		C.		80,35		4448.000		74			272	050	15ms
123	1.236/69	Suênio Mendes de Araújo	legj.	Residência		85,60	20,00	1.412,00		10			690		R. Presidente Sodré
124	17.565/69	Rodoval Ferrera da Silva Pinto	Legalização	(Pend.)		57,40	20,00	1.148,00					377		"
125	3.530/71	Remy Rodante	Legalização	Resid		102,00	30,00	3.060,00					104	050	12,00
126	3.524/71	Manoel de Jesus Costa Pinto & Lopes		Resid		178,00	30,00	5.240,00					160		Rua presidente Sodré
127	7.544/71	Wilhelm Theiner	Legalização	Resid		49,80	20,00	996,00					130		Rua Presidente Sodré
128	18.345	Jairo Marcandes		Resid		42,60							46	antº	86
129	12.624/72	Waldemar Pereira da Cruz	Legalização	Resid.		57,96	40,00	2.318,40		302			623		Rua presidente Sodré
130	"	"	"	1º andar		72,60	"	504,00		"			623	fundo	Rua presidente Sodré
131	19.143/73	Jaime Chagal da Silva Def.		Resid		38,25	40,00	1.540,00		3	H		329	et/	Rua presidente Sodré
132	10.891/74	Yosi Custodis Moreira Leite	Leg. do agrário	" (VER OBS)		70,11	75,00	5.255,25		5	-		104		R. Presidente Sodré
133	10.891/74	Yosi Custodis Moreira Leite	Leg. do agrário	Refetto		70,11									
134	14.486/75	João Maria	(Mano Scapim)	Garagem						25			31	050	9,00
135	"	"	"	Resid.				65.393,25					31	aparte 101-102-103	
136	"	"	"	"									31	aparte 201-202-203	
137	"	"	"	"									31	aparte 301-302-303	

Continua 261 7

APROVAÇÃO	GUIA		VÁLIDA ATÉ	DATA	N.º	HISTÓRIA				OBSERVAÇÕES	
	N.º	DATA				PROVISÓRIA		DEFINITIVA			
						REQ.to	DESPACHO	REQ.to	DESPACHO		
114	24.5.67	31109	26.5.67	Legalização	1967	45				Resol. 1970	
115	"	"	"	"	"	"				}	
116	"	"	"	"	"	"					
117	"	"	"	"	"	"					
118	"	"	"	"	"	"					
119	"	"	"	"	"	"					
120	"	"	"	"	"	"					
121	"	"	"	"	"	"					
122	30.10.69	4371	14.11.69	James	30.10.72				1167/76	29/1/76	Presidente Sodré -
123	29.5.70	15.556	1.11.70	João	Guarulhos	15.555/70					Res. Presidente Sodré - Decreto 41/69 - 080884
124	6.10.70	90.318	4.11.70	Legalização	1970	322					Decreto nº 41/69.
125	5.5.71			15.11.71	5.8.72						Res. Presidente Sodré
126	14.6.71	30.637	09/7/71	15.11.71	14.9.72				1030/73	22.5.73	Multa nº 3.433 Proc. 05/3411/77 Barras, Guia nº 53269/77
127	19.8.71	1960	21/6/72	Legaliz. Acusação	1971	399					P. Presidente Sodré
128	25.10.71	39.030	7/12/71	Transferência							
129	14.9.72	11884	22.2.73	Legalização	1972	412					
130	"	11887	22.2.73	"							
131	8.11.73	4508	26.11.73	Legalização	1973	283					
133	5.9.74	16.151	19.9.74	Leg. do Acesso	1974	251					cont. proc. 09/870/79 - Guia 42.313/79 transf. pº Jesus Gonçalves Medeiros
134	14.8.75										
135		31602	25.8.75								
136		"	"								
137		"	"								



DISTRITO NOVA IGUAÇU

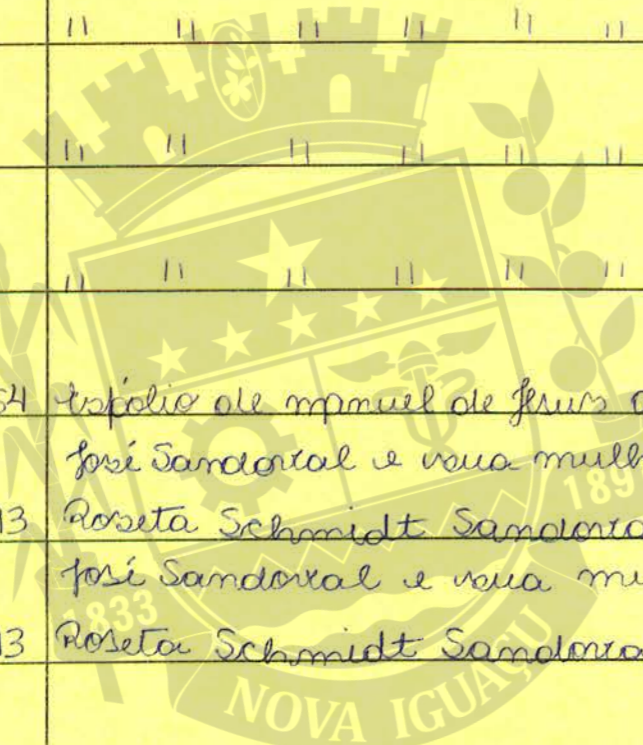
PREFEITURA DA CIDADE DE NOVA IGUAÇU  
SEMURB - DEPARTAMENTO DE URBANISMO

FICHA N.º 261

LOCALIDADE.....

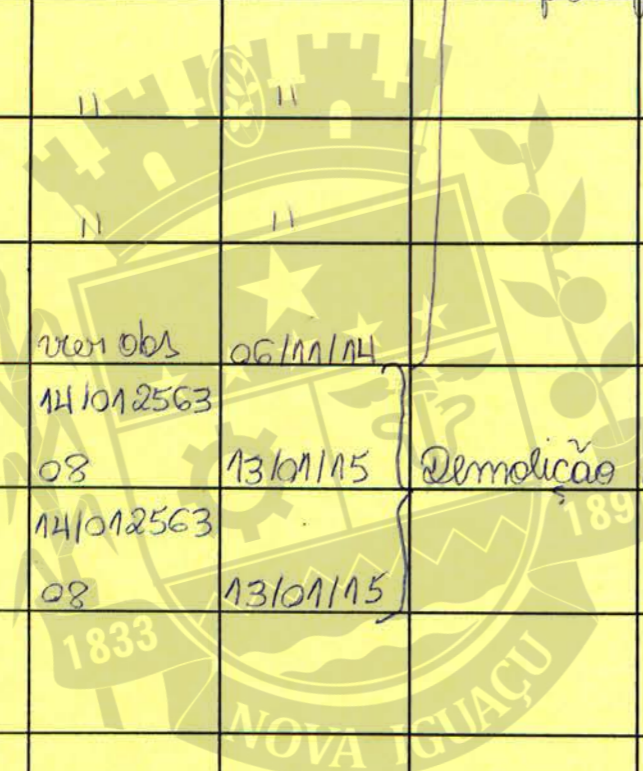
LOGRADOURO Rua Presidente Soubre

Nº da Ordem	REQUERIMENTO	NOME PROPRIETÁRIO	Especif. da Construção	Nº de Pavimentos	Área Coberta	LOTE		N.º do Prédio	RUA
						N.º	Quadra		
210	14/406264	Isipio demanuel de Jesus da Costa	aptº		79,42 m <sup>2</sup>	11		129 aptº 101	Rua Presidente Soubre
211	"	" " " " " " " "	"		79,42 m <sup>2</sup>	11		129 aptº 201	" " "
212	"	" " " " " " " "	"		79,42 m <sup>2</sup>	11		129 aptº 301	" " "
213	"	" " " " " " " "	"		78,00 m <sup>2</sup>	11		129 aptº 102	" " "
214	"	" " " " " " " "	"		78,00 m <sup>2</sup>	11		129 aptº 202	" " "
215	"	" " " " " " " "	aptº		78,00 m <sup>2</sup>	11		129 aptº 302	" " "
216	14/406264	Isipio demanuel de Jesus da Costa	Resid.		178,00 m <sup>2</sup>	11		159	Rua Presidente Soubre
217	10/323193	José Sandomiral e sua mulher Roseta Schmidt Sandomiral	Resid.		130,00 m <sup>2</sup>	275	-	151 m <sup>2</sup>	Rua Presidente Soubre
218	10/323193	José Sandomiral e sua mulher Roseta Schmidt Sandomiral	Resid.		28,00 m <sup>2</sup>	-	-	628	Rua Presidente Soubre



REGISTRO DE IMÓVEIS

Nº da Ordem	Aprovação	GUIA		LICENÇA		PRORROGADA		VISTORIA				OBSERVAÇÕES	
		N.º	Data	Prazo	Valida até	Reqto	Valida até	PROVISÓRIA		DEFINITIVA			
								Reqto	Despacho	Reqto	Despacho		
210	06/11/14	sem obs	06/11/14										Pelo processo nº 14/406264 anotado com base na vistoria do Setor de Engenharia as unidades imobiliárias e informar também que os lotes 11 e 12 onde estão edificadas as construções já foram demolidas conf. certidão de demembramento nº 834/14 pelo proc. 14/406263
211	11	11	11										
212	11	11	11										
213	11	11	11										legalização (sem ficha 44 ordem 906 a 913)
214	11	11	11										sem ficha 44 ordem 619 a 623 e ficha 261 ordem 126
215	11	11	11										
216	06/11/14	sem obs	06/11/14										
217	13/01/15	08 14/012563	13/01/15										Demolição de imóvel não legalizado
218	13/01/15	08 14/012563	13/01/15										Registro de IPTU 618630-0
													11 11 11 618631-8



DIGITALIZADO

CEDIN  
CENTRO DE DOCUMENTAÇÃO  
INSTITUTO MULTIDISCIPLINAR

REGISTRO DE IMÓVEIS

IMAGEM UFRRJ

DISTRITO LOCALIDADE

261  
 Vila Iguaçu

PREFEITURA MUNICIPAL DE GUARAPUAVA  
 DIVISÃO DE VIAÇÃO E OBRAS

GUARAPUAVA

PARTICULARES

GRADUADO PARA PRESIDENTE

N.º DE ORDEM	REQUERIMENTO	NOME		ESPECIF. DA CONSTRUÇÃO	N.º DE PAVIMENTOS	ÁREA COBERTA	VALOR		LOTE		N.º DO PRÉDIO	ANDAIMES	MARQUISE	SOLEIRA	TESTADA	DATA
		PROPRIETÁRIO	CONSTRUTOR				M.²	TOTAL	N.º	QUADRA						
73	7/32/57	Manoel Gonçalves	Eng	Resid		39,70	59.550,00	4	426	Ver Obs						
74	"	"	"	"		39,70	59.550,00	5	734							
75	"	"	"	"		39,70	59.550,00	6	746							
76	"	"	"	"		39,70	59.550,00	7	754							
77	"	"	"	"		39,70	59.550,00	8	766							
78	10.490/57	Augusto Monteiro	Eng	Resid		27,90	46.850,00		168	Ver Obs						E.3.82
79	13.201/57	Yzei Martins de Mendonça	Eng	Resid		32,00	48.000,00		168	Ver Obs						E.1.31
80	16.458/57	Amácio Bezerra de Figueiredo	Eng	Resid		37,97	37.970,00		149							E.2.64
81	6221/60	Francisco de Oliveira	Eng	Resid		47,86	35.000,00	6	141	banhado de 0,50	12,00					4-2-58
82	"	"	"	Resid	2º	89,65		2	228	Ampl. yzei de Souza						E.5
83	9069/60	Argentina Jimigi	Eng	Ver Obs		47,00	3000,00		281	Para Presidente Sodre						
84	"	"	"	"		"	"		36	Cláudio Spedi						E.26.7
85	7080/60	Agostinho de Oliveira Fontes	Eng	Resid		37,00	1500,00		637							E.43.11
86	7087/60	Caely Alinda Leivas Martins	Eng	Resid		47,00	3000,00		240	Para Presidente Sodre						E.2.58
87	4932/61	Antônio Raimundo da Silva	Eng	Resid		55,47	165.000,00	75	242	atual 264						E.2.59
88	17.51/60	Rodolfo Ferreira da Silva	Eng	Resid		3000	90.000,00		377	atual 190						E.5.68
89	4677/62	Arthur José Ferreira	Eng	Resid		1584	2500,00		51233	atual 190						E.10.76
90	7229/62	Manoel Galvão Sobrinho	Eng	Resid		90,70	3.00		30	Para Presidente Sodre						E.10.76
91	6371/62	Antônio Cláudio de Almeida	Eng	Resid		70,00	2.000		20							E.11.39
92	"	"	"	"		"	"		11							
93	13892/63	Yzei Martins de Oliveira	Eng	Resid		58,00		6	235	Para Presidente Sodre						E.50.24
94	"	"	"	"		44,00		"	"							
95	14.675/63	Maria da Glória Jacinto (Viola)	Eng	Resid		72,00	35.000,00	270	625	atual 636	caif. por 141110.667190					E.33.8
96	15.177/63	Menezes Lopes Carneiro	Eng	Resid		55,40		10	38	Para Presidente Sodre						E.10.4

continua ficha 261 5º



264

DISTRITO

LOCALIDADE

NOVA IGUAÇU.

PREFEITURA MUNICIPAL DE NOVA IGUAÇU

SEMURB - DEPARTAMENTO DE URBANISMO

LOGRADOURO

Rua Presidente Sadre

FICHA N.º

264

N.º DE ORDEM	REQUERIMENTO	NOME		ESPECIF. DA CONSTRUÇÃO	N.º DE PAVIMENTOS	AREA COBERTA	VALOR		LOTE		N.º DO PRÉDIO	SOLEIRA	ALINHAMENTO	
		PROPRIETÁRIO	CONSTRUTOR				DO M2	TOTAL	N.º	GUA-DRA			TESTADA	DATA
163	5/1555/83	ALLANICE	COATO MATOS	C	-	66,80	31.640,00.				328.			
164	05/8309/83	Antonio	Bernardo Gomes Bento	Resid						238	653	Presidente Sadre		
165											653			
166											653			
167											653			
168											653			
169											653			
170											653			
171	5/1977/84	Herton	Paulo Cavalcanti Filho.	Resid.							244			
172											244			
173											244			
174	5/8259/84	Manoel de	Paulo Carvalho.	Resid.							94.			

29308

103,54

118.142,00.

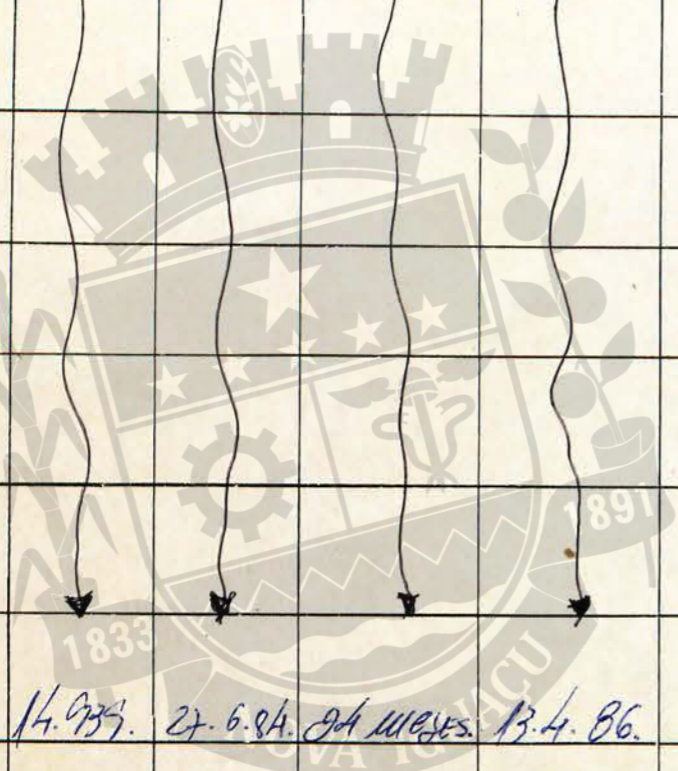
REGISTRO DE IMÓVEIS

261

261

Rua PRESIDENTE SODRE

N.º DE ORDEM	APROVAÇÃO	GUIA		LICENÇA		PRORROGADA		PLANTA ARQUIVADA		VISTORIA				OBSERVAÇÕES
		N.º	DATA	PRAZO	VÁLIDA ATE	REQ.to	VÁLIDA ATE	DATA	N.º	PROVISÓRIA		DEFINITIVA		
										REQ.to	DESPACHO	REQ.to	DESPACHO	
103	25-8-83	2116	30-8-83	30 dias	25-8-86									Foi demolido conv. proc. 101309663 Guiá = 204/01430003 DATA = 18/07/11
104	24/10/83	7654	23/12/83	Lei	038/82			1984	210					
105														
106														
107														
108														
109														
110														
111	13-4-84	14.935	27-6-84	24 meses	13-4-86			1984	543					
112														
113														
114	5-09-84	19.231	20/9/84	Lei	038			1984	543					



CENTRO DE DOCUMENTAÇÃO E IMAGEM  
INSTITUTO MULTIDISCIPLINAR UFRRJ

REGISTRO DE IMÓVEIS

DISTRITO

LOCALIDADE

Boa Iguaçu 267

PREFEITURA MUNICIPAL DE NOVA IGUAÇU  
DIVISÃO DE VIAÇÃO E OBRAS - SEÇÃO DE OBRAS PARTICULARES

URO Rina Presidente

N.º DE ORDEM	REQUERIMENTO	NOME		ESPECIF. DA CONSTRUÇÃO	N.º DE PAVIMENTOS	ÁREA COBERTA	VALOR		LOTE		N.º DO PRÉDIO	ANDAIMES	MARQUISE	SOLEIRA	ALINHAMENTO TESTADA
		PROPRIETÁRIO	CONSTRUTOR				DO M.²	TOTAL	N.º	QUADRA					
25	8873/48	Manoel Jonechias	Argemiro	loja	1	46,14		32.298,00			710	19,50	1950		Pela Avenida
26	"	"	"	"	"	47,27		33.089,00			714	"	"		Ministro
27	"	"	"	"	"	55,07		38.549,00			718	"	"		Jairva
28	"	"	"	"	"	48,50		33.950,00			722	"	"		Leandro
29	4941/49	Comelio Ferreira de Aguiar		e		196,98		137.886,00	21		81				0,50 / 2 mo 8-7-49
30	2325/50	Euclides Ferreira de Souza (Vid. do)	Seg. de ofício	Terra		55,47		42.000,00	2		228				126 atual 3/4 Ref. 0 m. conf. o para n.º 334/61
31	2166/50	Alvaro de Saundes Ribeiro		"		61,50	4.000,00	20.000,00	25		31				5 quartos 10-3-50
32	2062/50	Arthur José Ferreira	Seg. (Vid. do)	5 quartos a		55,47		42.000,00	76		280				(6x7) 0,50 10,00 25-5-50
33	4203/50	Amizic de Salles Montoroio		"											
34	2260/34	Alvaro de Aguiar		Resid	1										sem ofício Nir ordem
35	840/49	Alvaro de Aguiar	Seg.	Resid	1	59,60		22.964,00			174				III
36	"	"	"	"				22.964,00			199				IV
37	5549/50	Martin Berthold Friedrich badenwig		B		37,94		30.000,00	1		234				0,50 / 2 mo 4-8-50
38	7374/50	Edelson Samy dos Santos		"		55,47		42.000,00	4	B	163				0,40 / 2 mo 24-p-50
39	6934/50	Martin Berthold Friedrich badenwig	Seg.	Seg.	1	81,17		30.000,00	1		234				
40	7754/50	Manoel José Fernandes	Seg. de ofício	Residência					303		67				atual 605
41	809/51	Yosé de Almeida Costa	(Vid. do)	"		47,86		35.000,00			183				0,40 1 mo 8-2-51
42	1204/51	Foreato Rodrigues da Costa	Seg.	Resid		68,90	700,00	24.115,00	23		55				0,50 / 2 mo 19-2-51
43	"	"	"	"					23		59				"
44	3631/51	Amélia Lopes	Seg. de ofício								295				e / I atual 263
45	"	"	"								301				" 293 (Vid. do)
46	"	"	"								295				antigo 80 Posterior 395 fruta p. a Telas
47	4163/51	João Francisco da Rocha Jr.		"		47,86		35.000,00	5	B	151				0,40 / 2 mo 29-5-51
48	6784/51	Francisco Garcia de Lima		"		55,47		42.000,00	31		81				atual 61 Que 21,059/62 0,50 / 2 mo 30-8-

continua ficha 261 3º

Ficha 261

N.º	DATA	PRASO	GRADO	PRORROGAÇÃO		PLANTA ARQUIVADA		VISTORIA				OBSERVAÇÕES
				REQ.to	VÁLIDA ATÉ	DATA	N.º	PROVISÓRIA		DEFINITIVA		
								REQ.to	DESPACHO	REQ.to	DESPACHO	
2-48	exp. 6/5-22	Omissão	29-6-48			1948	86			30-18/29-4-49		Entre 4 folhas são pela P. ma
4	3/16	"	"			"	"			"		clarissimo para boato
27	"	"	"			"	"			"		Vê ordem 15-16-14
28	"	"	"			"	"			"		Fam. Entrada p. n.º 6/5 e 6/9 funde das folhas
29	8-7-49	P.º pelo	8-7-49	3 anos	8-7-52							transf. para 1.º de Sepulchro da Silva, conf. proc. 9145/64 e out. 3.213477
30	23-3-50											
31	10-3-50	P.º pelo	10-3-50	3 anos	10-3-53							
32	24-4-50	1044	27-4-50	degalização		1950	34					
33	24-5-50	P.º pelo	24-5-50	3 anos	24-5-53							
34	sem efeito											
35	31-5-50					1950	46					
36	"											
37	7-8-50	P.º pelo	7-8-50	2 anos	7-8-52							
38	24-10-50	P.º pelo	24-10-50	3 anos	24-10-53							
39	10-11-50	2691 2495	13-11-50	Seizo		1950	151					
40	12-2-51											
41	13-2-51	P.º pelo	13-2-51	3 anos	13-2-54							
42	19-2-51	exp 657,00		Seizo		1951	18					
43	"	469	19-2-51	"								
44	11-5-51			Seizo								
45	"			Seizo								
46	"			Seizo								
47	29-5-51	P.º pelo	29-5-51	3 anos	29-5-54							
48	4-9-51	"	4-9-51	3 anos	4-9-54							

continua ficha 261 3=

59/154 23-1-56



DISTRITO

LOCALIDADE N. I

PREFEITURA MUNICIPAL DE NOVA GUARU

SEMURB - DEPARTAMENTO DE URBANISMO

FICHA N.º 261

LOGRADOURO RUA Presidente Sadre

N.º DE ORDEM	REQUERIMENTO	NOME		ESPECIF. DA CONSTRUÇÃO	N.º DE FAVI-MENTOS	AREA COBER-TA	VALOR		LOTE		N.º DO PRÉDIO	SOLEI-RA	ALINHAMENTO		
		PROPRIETÁRIO	CONSTRUTOR				DO M2	TOTAL	N.º	QUA-DRA			TESTADA	DATA	
165	05/3854/83	Jose	Martins de Oliveira	resid		58,00			06	B	239 c/1				
166	"	"	"	"		66,59			06	B	239 c/2				
167	"	"	"	"		82,22			06	B	239 c/3				
168	"	"	"	"		64,69			06	B	239 c/4				
169	"	"	"	"		91,44			06	B	237 apartº 101				
170	"	"	"	"		118,25			06	B	235 apartº 102 (Sala 102)			ver obra.	
171	05/1769/88	ROBERCIA MUEHIL CAVALAZ	Transportacões - Para a Ordem 186-	LDP E GARAGEM		242,73			65	LDP 303 - E GARAGEM					
172	"	"		LDP E GARAGEM		242,73			65	MP 303 - E GARAGEM					
173	11/28733/98	SILAS CLAUDIO MOREIRA DA COSTA E		Resid		77,59m²		dez out 08			287			RJA	
174	11/28733/98	SILAS MOREIRA DA COSTA		"		133,06m²					287	Apr 101		Presidente	
175	11/28733/98	JUNIOR		"		95,44m²					287	Apr 102		Sadre	
176	02/103/04907	Lidia Genivalves Raunhelli		Tipos A		90,93m²		Ver obra 178			12,13 14,15 16,17 18		198	atual c/1 Tipo A c/1	
177	"	"		Tipos A		90,93m²							198	ant nº 227 R. Resid Sadre	

N.º DE ORDEM	APROVAÇÃO	GUIA		LICENÇA			PRORROGADA		PLANTA ARQUIVADA		VISTORIA				OBSERVAÇÕES	
		N.º	DATA	PRAZO	VÁLIDA ATÉ	REQto	VÁLIDA ATÉ	DATA	N.º	PROVISORIA		DEFINITIVA				
										REQto	DESPACHO	REQto	DESPACHO			
165	24-11-83	7658	28-11-83		leg. Lei 638/82											
166	"	"	"	"	"	"	"									
167	"	"	"	"	"	"	"									
168	"	"	"	"	"	"	"									
169	"	"	"	"	"	"	"									
170	"	"	"	"	"	"	"								Retificadas de v.º 102 v.º 1º mala 102 conforme processo 2012/009443 e que 2012/00807890 - 26/04/2012	
171	05.07.88	93216	03.02.89	leg.	Lei 1007/89											
172	05.07.88	93216	03.02.89	leg.	Lei 1007/89											
173	25/11/98	71.412	14/12/98		Lei de Acresc.										(ver ordem 06)	
174	"	"	"		Reconstituição											
175	25/11/98	71.412	14/12/98		Reconstituição											
176	16.05.02	032464	10.5.02	5 meses	Lic. de Cont.					guia 03464101000 16.12.2003 v.º 1º	02/03/4927	1º Pav. 46.45m²			(Rememoração dos lotes 12, 13, 14, 15, 16, 17 e 18)	
177	"	"	"	"	"					obs: n.º 198/11A al.º 1º n.º 2 conf. Processo 19.12.2003	02/03/4927	2º Pav. 44.48m²			Total de 90.93m² (leg 6087052)	
											27.01.2004	2º Pav. 44.48m²				guia de v.º 0257166000 constata a v.º conf. Proc 02/03/4927 com 27.01.04

CENTRO DE DOCUMENTAÇÃO E IMAGEM  
INSTITUTO MULTIDISCIPLINAR - UFRRJ

REGISTRO DE IMÓVEIS

DISTRITO .....

PREFEITURA DA CIDADE


FICHA Nº 261

LOCALIDADE N. I.

SEMURB — DEPARTAMENTO

LOGRADOURO R. Presidente Soares

N.º do Ordem	REQUERIMENTO	NOME		Especif. da Construção	N.º de Pavimentos	Área Coberta	VALOR		LOTE		N.º do Prédio	Soleira	ALINHAMENTO	
		PROPRIETARIO	CONSTRUTOR				do M2	TOTAL	N.º	Quadrc			TESTADA	DATA
178	02.03.04927	Lidia Gonçalves Paunhelli		resid.	A	90.93 m <sup>2</sup>	Jose obs. 18	12.13 14.15 16.14 18			198	c/3	atual nº5	Soara
179	"	"	"	"	"	"	"	"	"	"	198	c/4	atual nº7	"
180	"	"	"	"	"	"	Jose obs.	"	"	"	198	c/5	atual nº9	"
181	"	"	"	"	"	"	do	"	"	"	198	c/6	atual nº11	"
182	"	"	"	"	"	"	"	"	"	"	198	c/7	atual nº13	"
183	"	"	"	"	"	"	"	"	"	"	198	c/8	atual nº15	"
184	"	"	"	"	"	"	"	"	"	"	198	c/9	atual nº17	"
185	"	"	"	"	"	"	Ver obram 207	"	"	"	198	c/10	atual nº19	"
186	"	"	"	"	"	"	"	"	"	"	198	c/11	atual nº21	"
187	"	"	"	"	"	"	"	"	"	"	198	c/12	atual nº23	"
188	"	"	"	"	"	"	"	"	"	"	198	c/13	atual nº25	"
189	"	"	"	"	"	"	"	"	"	"	198	c/14	"	"
190	"	"	"	"	"	"	"	"	"	"	198	c/15	atual nº27	"
191	"	"	"	"	"	"	"	"	"	"	198	c/16	atual c/XV	"




REGISTRO DE IMÓVEIS

CENTRO DE DOCUMENTAÇÃO E IMAGEM INSTITUTO MULTIMÉDIA

Obs: Todos Resid. Sociais

N.º do Ordem	Aprovação	GUIA		LICENÇA			PLANTA ARQUIVADA	VISTORIA				OBSERVAÇÕES	
		N.º	Data	Prazo	Válida Até	Data		N.º	PROVISÓRIA		DEFINITIVA		
									REQ.º	Despacho	REQ.º		Despacho
178	16.05.02	02336 40300	30.5.02	6 meses 09.05.02	09.11.02	Obs. todas as unidades					02/03/04927	12 Pav. 46.45m <sup>2</sup> 2º Pav. 43.48m <sup>2</sup> (ant. N.º23 E)	
179	"	"	"	"	"	Obs. todas as unidades					27.01.2004	quia 0425715000 em 27.1.04 n.º	
180	"	"	"	"	"	que passaram a ser número nove					02/03/04927	n.º 194/4 atual n.º 7 pelo prec. 02/03/04927	
181	"	"	"	"	"	não tem mais entrada pelo n.º 198					16.12.03	"	
182	"	"	"	"	"	"					02/03/4927	Atualizada a Vista de 2º Pav. pelo prec. 02/03/4927 quia 0344960000 31.10.2003	
183	"	"	"	"	"	"					13.11.2003	" n.º 198/5 atual n.º 9	
184	"	"	"	"	"	"					02/03/4927	quia 0344958200 17.11.2003 quia de Habis. atualizada conf. Proc. 02/03/4927	
185	"	"	"	"	"	"					13.11.2003	" n.º 198/6 atual n.º 11	
186	"	"	"	"	"	"					"	Atualizada a Vista conf. Proc. 02/03/4927	
187	"	"	"	"	"	"					"	Obs. n.º 198/7 passou a ser atual n.º 13	
188	"	"	"	"	"	"					02/03/04927	"	
189	"	"	"	"	"	"					25.07.02	Atualizada a Vista conf. Proc. 02/07/04927 quia de 0425715000 em 25.07.02	
190	"	"	"	"	"	"					02/03/4927	Atualizada a Vista. Provisória, conf. 02/03/4927	
191	"	"	"	"	"	"					25.07.02	quia 0229530000 1.8.02	
192	"	"	"	"	"	"					"	"	
193	"	"	"	"	"	"					02/03/4927	Vista. Provis. Proc. 02/03/4927 25.07.02	
194	"	"	"	"	"	"					25.07.02	" quia 0229530000 1.8.02	
195	"	"	"	"	"	"					"	"	



NOVA IGUAÇU

REGISTRO

CENTRO DE DOCUMENTAÇÃO MULTIDISCIPLINAR

REGISTRO DE IMÓVEIS

DISTRITO .....


URA D. ....

LOCALIDADE N. J. ....

SEMURB - DEPARTAMENTO DE ...

Presidente Sodré

N.º de Ordem	REQUERIMENTO	NOME		Especif. da Construção	N.º de Pavimentos	Área Coberta	VALOR		LOTE		N.º do Prédio	Soleira	ALINHAMENTO	
		PROPRIETÁRIO	CONSTRUTOR				do M2	TOTAL	N.º	Quadrc			TESTADA	DATA
192	02.03.4928	Lidia Gonçalves	Ramchetti	resid.	B	108,30m <sup>2</sup>			12.13 14.15 16.17 18	-	198	c/17	R. Presidente Sodré	
193	"	"	"	"	"	108,30m <sup>2</sup>			"	-	198	c/18	atual c/IV	"
194	"	"	"	"	"	108,30m <sup>2</sup>			"	-	198	c/19	atual c/VII	"
195	"	"	"	"	"	108,30m <sup>2</sup>			"	-	198	c/20	atual c/VII	"
196	"	"	"	"	C	114,20m <sup>2</sup>			"	-	198	c/21	atual c/I	"
197	"	"	"	"	D	118,90m <sup>2</sup>			"	-	198	c/22	atual c/II	"
198	"	"	"	"	E	145,64m <sup>2</sup>			"	-	198	c/23	atual c/III	"
199	"	"	"	"	F	88,96m <sup>2</sup>			"	-	198	c/24	"	"
200	"	"	"	"	"	88,96m <sup>2</sup>			"	-	198	c/25	"	"
201	"	"	"	"	"	88,96m <sup>2</sup>			"	-	198	c/26	"	"
202	"	"	"	"	"	88,96m <sup>2</sup>			"	-	198	c/27	"	"
203	"	"	"	"	"	88,96m <sup>2</sup>			"	-	198	c/28	"	"
204	0515683183	Alexandre Libboa	Castro	Área Coberta		19,26m <sup>2</sup>		Sex end 162, 204, 205	41	-	10		R. Presid. Sodré	
205	02108118.494	Genir Maria Coelho	Libboa	Área Coberta		84,63m <sup>2</sup>		Sex end 04, 162, 204	41	-	10		R. Presid. Sodré	

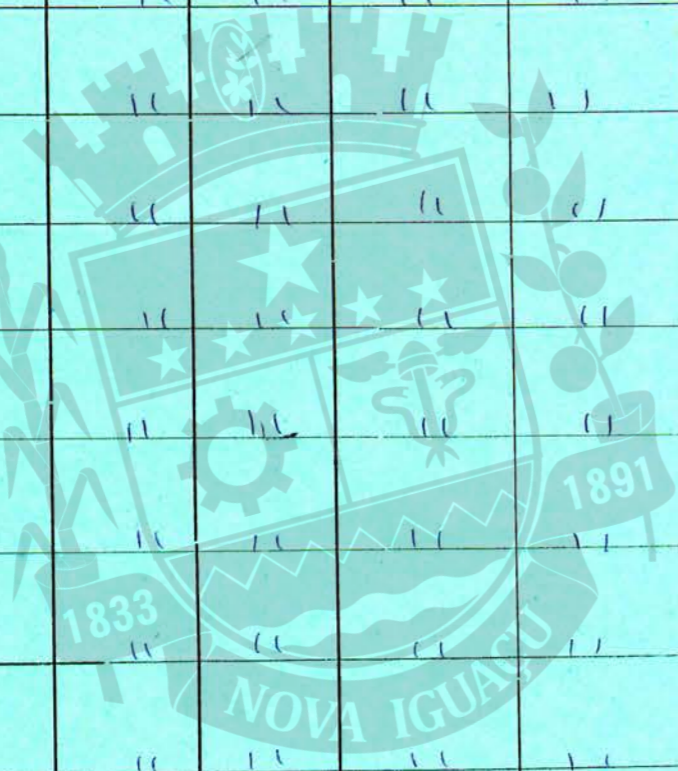


1891

CENTRO DE DOCUMENTAÇÃO E IMAGEM  
INSTITUTO MULTIDISCIPLINAR DE PESQUISA

REGISTRO DE IMÓVEIS

N.º de Ordem	Aprovação	GUIA		MOGADA			PLANTA ARQUIVADA		VISTORIA				OBSERVAÇÕES	
		N.º	Data	Prazo	Válida Até	REQ.º	Válida Até	Data	N.º	PROVISÓRIA		DEFINITIVA		
										REQ.º	Despacho	REQ.º		Despacho
		02946		6 meses	Lic. de Const.					02/03/4927	02/03/4927	1º Pav. 54.15m²	2º Pav. 54.15m²	
192	16.05.02	403000	10.5.02	09.05.02	09.11.02					25.07.02	25.07.02	anotado a Dist. Provisória conf. Proc. 02/3/4927 guia 022953000 1.8.02		
193	"	"	"	"	"					"	"	"	"	
194	"	"	"	"	"					"	"	"	"	
195	"	"	"	"	"					"	"	"	"	
196	"	"	"	"	"					"	"	1º Pav. 59.11m²	2º Pav. 59.11m²	
197	"	"	"	"	"					"	"	1º Pav. 59.45m²	2º Pav. 59.45m²	
198	"	"	"	"	"					"	"	1º Pav. 72.82m²	2º Pav. 72.82m²	
199	"	"	"	"	"					"	"	1º Pav. 44.48m²	2º Pav. 44.48m²	
200	"	"	"	"	"					"	"	"	"	
201	"	"	"	"	"					"	"	"	"	
202	"	"	"	"	"					"	"	"	"	
203	"	"	"	"	"					"	"	"	"	
204	5.7.83	2634/ 023172	13.9.83	24 meses	Lic. de Const. Lic. de Douc.							Transf. Al. Penir Faria Calha Lisboa Conf. Proc. 05/956/88 guia. 74.022/89		
205	04.09.02	80000	30.9.02	03.09.02	03.03.04									



REGISTRO DE IMÓVEIS

CENTRO DE DOCUMENTAÇÃO E IMAGEM  
INSTITUTO MULTIDISCIPLINAR

DISTRITO

LOCALIDADE

N. I.

PREFEITURA MUNICIPAL

SEMURB - DEPARTAMENTO DE URBANISMO

LOGRADOURO

Presidente

N.º DE ORDEM	REQUERIMENTO	NOME		ESPECIF. DA CONSTRUÇÃO	N.º DE PAVIMENTOS	AREA COBERTA	VALOR		LOTE		N.º DO PRÉDIO	SOLEIRA	ALINHAMENTO	
		PROPRIETÁRIO	CONSTRUTOR				DO M2	TOTAL	N.º	GUA-DRA			TESTADA	DATA
175	5/11282/84	Ursula das Flores da Silva e outro	Resid.	Resid.	-	147.15			2		03			
176	5/11612/84	Dolivaldo Henrique de Azev.	Resid.	Acresc.	-	67.75			22		49			
177	5/11084/84	Waldemar dos Santos	Resid.	Resid.	-	138.98			11		110 ep. VI		VER ORDEM 140	
178	5/11.268/84	Belias Pereira da Silva	Resid.	Acresc.	-	77.37			16		119			
179			Resid.	Resid.	-	44.22			7		119 ep.			
180			Resid.	Resid.	-	52.80			4		119 ep.			
181	5/11556/84	Waldemar de Paula Cav. HO.	Resid.	Resid.	-	129.40			20-8		208			
182	5/3401/85	Margarida Marques Damasceno	Residência	Residência		196,00			4x5		33		R: Presidente Sodre	
183	14/110.667/90	Isolane Sousa da Silva Moraes, Cristiane da Silva Moraes e Gra Cristine da Silva Moraes	Acresc.	Acresc.		26,03			292		636			
184	14/110.667/90		Resid.	Resid.		33,93			292		636 ep. I			
185	06/4372/89	Paula Conceição Filippelli Ledesco Muzzi	Prédio residencial	Prédio residencial		810,33			24		37		Presidente Sodre	
186	05/2769/88	Rosévia Gurtin Caldas	Prédio	Prédio		153,03			6x7		55		Frevoza Pres. Sodre	

INSTITUTO DE DOCUMENTAÇÃO E REGISTRO MULTIDISCIPLINAR

REGISTRO DE IMÓVEIS

Transferecia das Ordens 171, 172 e 174  
(unificadas)  
VER ORDENS NOS 187

si - Terco - 295  
201 - " -  
202 - " -  
203 - " -  
204 - " -

ORDEM	GUIA		LICENÇA		PRORROGADA		PLANTA ARQUIVADA		VISTORIA				OBSERVAÇÕES
	N.º	DATA	PRAZO	VÁLIDA ATÉ	REQ.to	VÁLIDA ATÉ	DATA	N.º	PROVISÓRIA		DEFINITIVA		
									REQ to	DESPACHO	REQ to	DESPACHO	
175.	25.3.84	94.082	12.12.84	Lei 638.			1984.	721.					
176.	10.7.84	93.333	4.12.84	Lei 638.			1984.	727					
177.	29.10.84	980	8.11.85	Lei 638.			1985.	42.					
178	23.10.84	9090	31.1.85	Lei 638.			1985.	87					
179	/	/	/	/			/	/					
180.	/	/	/	/			/	/					
181.	02.10.84	6159	30/4/85	Lei 638			1985.	245.					
182.	02/05/85	7125	04/6/85	2 anos	02/1/84		1985	270					5/3/02/85 24/9/90
183	11/12/90	90.413	26/12/90	100%	100%	1509/89							
184	h h	90.413	26/12/90	h	h	h							
185	4/12/89	95189	19/7/91	3 meses	19/10/89								
186	08.9.88	63902	27.09.88	Lei nº 638/82									

CENTRO DE DOCUMENTAÇÃO E IMAGEM  
INSTITUTO MULTIDISCIPLINAR - UFRRJ

Transfido das Ordens  
171 e 172 = 248,43 m<sup>2</sup> = 485,46 m<sup>2</sup>  
Área transferida = 485,46 m<sup>2</sup>

NO 27 pptº 201 área 267,60 m<sup>2</sup> NO 27 pptº 201 área 267,60 m<sup>2</sup> NO 27 pptº 301 área 325,13 m<sup>2</sup> Arredada com a invicção 718.2048/118.583.0 e 118.292.9 inv. Sr. deq. do Cloc  
" transferida as ordens referentes aos terrenos de nºs 55 (ant. 65) APORTADOS 101 201, 207 as respectivas GONAGENS - FICHO Nº 261 ORDENS 171 e 172 - LEI Nº 1570/92  
Unidade de Prémios 55 e 65 ATUAL nº 55

2219 of  
196



DISTRITO  
LOCALIDADE

*Novo Iguaçu 261*


PREFEITURA MUNICIPAL DE NOVA

DIVISÃO DE VIAÇÃO E OBRAS — SEÇÃO DE OBRAS PARTICULARES

FICHA N° 96

*Presidente Sochê*

N.º DE ORDEM	REQUERIMENTO	NOME		ESPECIF. DA CONSTRUÇÃO	N.º DE PAVIMENTOS	ÁREA COBERTA	VALOR		LOTE		N.º DO PRÉDIO	ANDAR	MARQUISE	SOLEIRA	ALINHAMENTO	
		PROPRIETÁRIO	CONSTRUTOR				DO M.²	TOTAL	N.º	QUADRA					TESTADA	DATA
97	15.177/63	Manezio Lopes Carneiro	Eng	Resid		3000	VER OBS		10	40	Rua Presidente Sochê					E 10.11
98	16.83/65	Assoc da União Cete. Pias do of. R. do Setimo (B. Botelho) Sabo				67,18	51.000	1.019,400		255 atual	257		0,50	12,00		E 3.62
99	196/65	Walter Pereira de Castro	Eng	Resid		2000			2	62	Rua Presidente Sochê					E 10.81
100	15.377/65	Julia Otávio de Almeida	Eng	"		32,00			9	10	R. Athias Lharas					E 146,75
101	20.355/65	Yzê Almeida Costa	"	"		5000				362	R. Presidente Sochê					E 218,78
102	"	"	"	"		3000				369	"					"
103	22.438/65	Paulo Adhemar Dubois	"	"		8000			24	260	R. Coche Vieira					E 149,93
104	26.63/66	Manoel da Silva Vidal G. Botelho		"		3000										
105	"	"	"	"												
106	18.90/65	Leocildes Barros de Ganhô	Eng	Resid		2400				706	R. President Sochê					E 15.31
107	12.312/66	Wilhelm Schreiner	" (indiv)	"		9600			2	130	"					E 126,56
108	4951/67	Yzê Justo da Moreira Leite	(VER OBS) e	e		55,47	448,000		5	104			0,50	12,00		E 35-38
109	"	Moacyr de Paula Carvalho	e	e					6	114						"
110	5440/67	Jorgino Guilherme	Eng	Resid		110,97	896,000		10	9	237	Rua Athias Lharas				E 66,42



*continua folha 261 69*

Ficha 261

E M	APROVAÇÃO		GUIA		PRASO	VÁLID/ ATÉ	PLANTA ARQUIVADA		VISTORIA		OBSERVAÇÕES		
	N.º	DATA	REQ.to	VÁLIDA ATÉ			DATA	N.º	PROVISÓRIA			DEFINITIVA	
									REQ.to	DES. ACHO		REQ.to	DESPACHO
1	2-9-63	8415	12-9-63		Legalização								
98	5-3-65	4048	17-5-65	6 meses	5-9-65						Resol 1283 dit 1º 14º		
99	1-4-65	4423	1-4-65		Aug						Resol 1001 Item 14º		
100	20-12-65	16.369	22-12-65		"						" " "		
101	30-12-65	544	17-1-66		"						" " "		
102	"	"	"		"						" " "		
103	16-3-66				"						" " "		
104	24-3-66				atenuação de prof. const								
105	"				"								
106	2-8-66	17341	5-9-66		Aug						Resol 1708 Item 14º		
107	29-11-66	23114	30-11-66		"						" " "		
108	27-4-67	30243	30-5-67	3 anos	27-4-70						cont. proc. 04/870/73 - guia 42.313/73 trans. pa. Jesus Gonçalves Medeiros		
109	"	"	"		"						14.351/67 14.352/67 24/8/67		
110	22-5-67				Aug						Resol 1940 dit 2º		

continua Ficha 261 6º

LOCALIDADE *Rua Iguaçu*

*201*

DIVISÃO DE VIACÃO E OBRAS — SEÇÃO DE

RO *Pina*

N.º DE ORDEM	REQUERIMENTO	NOME		ESPECIF. DA CONSTRUÇÃO	N.º DE PAVIMENTOS	ÁREA COBERTA	VALOR	LOTE		MAR-QUISE	SOLEIRA	AL. TESTADA
		PROPRIETÁRIO	CONSTRUTOR					N.º QUADRA	N.º DO PRÉDIO			
1	2260/34	Athras	Aguia	o memo			5.083,20					
2	3738/46	Antonio	Seixas	leg ex officio								
3	8887/47	Manoel	Rodrigues	Martins		4786	500,00	23.930,00	298			
4	9746/47	Antonio de	Paulista	Yueda		4786	450,00	17.086,50	41		0,30	10,00
5	10.620/47	Crispiano	Pinheiro	da Costa		5547	500,00	27.735,00	10		0,40	21,00
6	6107/47	Argentina	Cirrigi	(Ver obs)		5547	11	27.735,00	1 B		0,50	26,00
7	39/48	João de	Brito			4786	11	23.930,00	24		0,50	12,00
8	1998/48	Hahnemann	Quintanilha	(Ver obs)		3797	450,00	17.086,50	22		0,40	12,00
9	3294/45	Damazio	Sebastião	Tomaz		5547	500,00	27.735,00	4883/58	731	0,50	20,00
10	437/48	Agenor	Barbosa	da Silva		30,00	450,00	13.500,00	1 H	169	0,50	12,00
11	3529/48	Leanderson	Teixeira	dos Santos		4786		23.930,00	297	500	0,40	10,00
12	4162/48	Silva	Santos	Rodrigues		5547	500,00	27.735,00	18	85	0,50	12,00
13	4037/48	Leolita	Herminia	da Costa		3797	450,00	17.086,50	3 H	153	0,50	12,00
14	6337/48	F.º	Dionisio	dos Santos		5547	500,00	27.735,00	299	639	0,50	10,00
15	6822/48	Manoel	Gonçalves	Argemiro	(Ver obs)	4648	700,00	37.746,00		477 (Ver obs)	0,50	77,50
16	"	"	"	Leandido		5448	11	38.736,00	(Ver obs)	465	11	4
17	"	"	"	Barbosa	(Ver obs)	62/2	4	43.484,00		753 (Ver obs)	11	11
18	11/48	Athras	de Aguia	leg ex officio								
19	"	"	"	"								
20	8850/48	Helio de	Paula	Mendes	(Ver obs)	5547	500,00	27.735,00	18	87	0,50	12,00
21	36/49	Nemezio	Scopes	Barbosa	(Ver obs)	5547	11	27.735,00	10	126	0,50	26,00
22	9516/48	Rodana	Teixeira	da Silva	Pinto			13.500,00		120	0,30	10,00
23	3554/49	Jose	Severino	Sobrinho		5547		42.000,00	61	196	0,50	12,00
24	5209/49	Jose	Amis	Pomarelli	(Ver obs)	4786		35.000,00	109	105	0,40	12,00

*continua folha 36*

N.º	DATA	PRASO	VÁLIDA ATÉ	PRORROGAÇÃO		PLAN	VISTORIA		OBSERVAÇÕES
				REQ.to	VÁLIDA ATÉ		REQ.to	DESPACHO	
7-34	331					1934	30		1-10-34 - Da ficha 261-2
3	22-8-47	P.g. pelo	2-9-47	3 anos	2-9-50	6.304/50	2-9-51	P.g. pelo	8780/54 - 20-10-54
4	30-9-47	"	30-9-47	"	30-9-49	7776/49	24-11-50	P.g. pelo	8780/54 - const. com. - guia
5	22-12-47	"	22-12-47	"	22-12-50	5018/56	24-1-57		Substituída p. e 4786 - 08.35.000.p0
6	25-8-47	"	26-8-47	"	26-8-50	52878/92	10-03/56		17208/54 - Silva L. M. da Costa Couto
7	16-1-48	"	16-1-48	"	16-1-51	10.103/56	16-1-57		10.873/47 - Forum - 2º V. comp. para
8	28-2-48	"	1-3-48	2 anos	1-3-50	366/52	16-1-52		10.13-8-50 - 5330/55 - até 10-1-50 - p.p. pelo
9	28-3-45	"	28-3-45	3 anos	28-3-48	1395/48	3-3-49		4565/54 - prorroga até 10-1-55 - p.g. pelo
10	5-3-48	"	5-3-48	2 anos	5-3-50	7574	5-3-51		Baino Fuzinho
11	19-4-48	"	19-4-48	3 anos	19-4-51	9203/52	19-4-53		Para Presidente Lodei
12	7-5-48								Substituída F.º 55.47 - 27.435.00
13	7-5-48	P.g. pelo	11-5-48	2 anos	11-5-50				Para Presidente Lodei
14	26-7-48	"	26-7-48	3 "	26-7-51				p. 7411/54 - ant. dem. de barbaes
15	31-8-48	2/03	1-9-48	6 meses	1-3-49	13.896/85	3-8-48		p. p. p. 10.800/60 - pt. o m. do p.
16	"			"	"				com principio p. de l. para constancia
17	"	"	"	"	"				2205/49 - 23/11/49 - anmento 3 resid. - pelo p. 6822/48
18	19-11-48								Vêr ordens 25 a 28
19	"								
20	24-11-48	P.g. pelo	24-11-48	3 anos	24-11-51				Artif. o. m. do medio pelo p. 13994/66
21	6-1-49	"	6-1-49	3 anos	6-1-52	10.380/53	6-1-55		P. p. p. 10.380/53 - p.g. 04/5.00 pelo
22	20-1-49	"	20-1-49	2 "	20-1-51	2144	20-1-53		
23	16-5-49	"	16-5-49	3 "	16-5-52	4035/52	4-1-53		4035/52 - const. civil - 55.47 - 08.44.376.p.0
24	20-7-49	"	20-7-49	3 "	20-7-52				Artif. o. m. do medio p. antigo a atual 85

continua ficha 261

DISTRITO <sup>12</sup>  
 LOCALIDADE Boa Esquina 261

PREFEITURA DE NOVA IGUAÇU  
 DIVISÃO DE VIAÇÃO E OBRAS — SEÇÃO DE OBRAS PARTICULARES

LOGRADOURO

N.º DE ORDEM	REQUERIMENTO	NOME		ESPECIF. DA CONSTRUÇÃO	N.º DE PAVIMENTOS	ÁREA COBERTA	VALOR		LOTE		N.º DO PRÉDIO	ANDARME	MARQUISE	SOLEIRA	AL. TESTADA
		PROPRIETÁRIO	CONSTRUTOR				DO M.²	TOTAL	N.º	QUADRA					
49	7400/51	Antonio Nunes de Almeida (Viçoso)		Resid.		30,00		20.000,00	20		91			0,50	12 AND 10-10-57
50	8725/51	Fito Ferreira de Souza - Reg. de Ofício		Furna d. agua							248				
51	1047/52	de lido lido		Barra Predial							62				
52	33/52	"		"		47,86		35.000,00	77		244			0,50	12 AND 29-4-53
53	436/52	Manoel Gonçalves		Projeto de construção Proletaria											
54	5436/52	Augusto Monteiro Bozar Rodrigues		Resid.		48,75	1000,00	48.750,00	1		168			0,30	42 AND 14-8-52
55	"	"		"		48,75		48.750,00	1		144				
56	6443/53	"		"		62,51		62.510,00	"		162			0,40	9,65
57	7744/52	Amaro Martins Almeida Loug		"		37,82		37.820,00			218				
58	6079/53	Eufrasio Carlos Mendes e Antonio Nunes		SOBRADO		63,375	1000,00	63.375,00			159	atual 257	SOBRADO		12 AND 24-7-53
59	"	"		TERREO		63,375	"	63.375,00			163	1255	TERREO		
60	5123/55	Leahita Hermínia da Costa		"		55,47		42.000,00	3	#	335	atual 329		0,50	12 AND 16-5-55
61	590/55	Geraldo de Oliveira		Resid.		25,085	1000,00	25.085,00	1	#	169	11359	(Ver. Ob.)		
62	"	"		"		25,085	"	25.085,00	"	"	171				
63	"	"		"		25,085	"	25.085,00	"	"	167	e/2 atual			
64	"	"		"		25,085	"	25.085,00	"	"	"	"			
65	"	"		"		34,00	"	34.000,00	"	"	"	"			
66	8598/55	Raimundo Alves da Silva		"		134,340		134.340,00	270		442	atual 606		0,50	10,00 10-8-55
67	9102/55	Luiz Carlos da Silva		"		140,00		140.000,00			180	atual 366			
68	8633/56	Dolores Braz		Resid. (Viçoso)		72,60	1500	108.000,00	1		86	(atual 76)			
69	"	"		"		36,58	"	54.870,00	3		80	fundos			
70	11032/56	Culina Fricote da Silva		"		47,86		35.000,00	16		119			0,50	12,00 11-5-5
71	7132/57	Manoel Gonçalves		Resid.		39,70		59.550,00	2		706	ATUAL 734			
72	"	"		"		39,70		59.550,00	3		714				

continua ficha 261

Retificando  
 10 m²  
 para 14459/64

conf. proc. 10.741/59

conf. proc. 04/279/88

Ficha 261

Nº	LICENÇA			PRORROGAÇÃO		PLANTA ANO		VISTORIA		OBSERVAÇÕES	
	DATA	PRASO	VÁLIDA ATÉ	REQ.to	VÁLIDA ATÉ	DATA	REQ.to	DESPACHO	REQ.to		DESPACHO
50	10-10-51	Pg. pelo	10-10-51	2 anos	10-10-53						Parcela 637/162 cancelada esta parcel. Ver ordem 9/12/52
51	24-11-51										Sup. ex officio
52	5-3-53										
53	8-5-52	Pg. pelo	8-5-52	3 anos	8-5-55						Parcela 7087/60 foi retificada o nº do predio (Ver ord 16) Res. 33/52. mesmo area. 1/1/52
54	18-4-53					1952	49				
55	19-8-52	3161	2-9-52	6 meses	2-3-53	1952	161			461/53/2-3-53	
56	9-9-53	3401	24-9-53	6 meses	24-3-54	1953	152			1046/13-1-54	
57	3-6-53	4629	18-12-53		Legalização	1953	231				Decreto de abertura parcel 329-9-4-53
58	24-7-53	4632	22/12/53		base valida até 24/03/54	1953	122			9694/24-1-53	da ficha 40979 e 10
59											Retific. em conf. pro 4566/62
60	16-5-55	Pg. pelo	16-5-55	3 anos	16-5-58						
61	4-7-55	3874	15-4-67		Legalização	1955	111				Parcela 734 Parcela 17206/62 com implicação do predio 169 e 171 passando o nº 359
62											
63											
64											
65											
66	10-8-55	Pg. pelo	10-8-55	3 anos	10-8-58						
67	23-8-55										
68	12-8-56	5863	17-8-56		Sup	1956	265				Parcela 180 atual 266 conforme of. loc. 05-2330-76 area 47.00 m² Transf. p. Yovita de Mello Rocha por da Proclamação cancel. em 8/11/54 p. mesma parcel. Transf. 8154/24 julho 1954 guia - 11.153/54
69											
70	21-5-57	Pg. pelo	21-5-57	3 anos	21-5-60						
71	25-6-57	6080	25-6-57		Sup						
72											


Resol 566 de 24-4-54  
continua ficha 261 4º

DISTRITO .....  
 LOCALIDADE ..... *Nova Iguaçu* .....

PREFEITURA .....  
 SEMURB — DEPARTAMENTO ..... URBANISMO .....  
 LOGRADCURC ..... *R. Presidente* .....

FICHA N.º .....

N.º da ordem	REQUERIMENTO	NOME		Especif. da Construção	N.º de Pavimentos	Área coberta	VALOR		LOTE		N.º do Prédio	Soleira	ALINHAMENTO		
		PROPRIETÁRIO	CONSTRUTOR				do M2	TOTAL	N.º	Quadro			TESTADA	DATA	
<i>206</i>	<i>22/03/04927</i>	<i>Lidia Gonçalves</i>	<i>Paulinho</i>	<i>Tipoc</i>		<i>31,42 m²</i>		<i>Ver ord 196</i>			<i>198 d/s</i>				
<i>207</i>	<i>2007/147209</i>	<i>Carlos Alberto Diehl</i>	<i>Wagner (arésimo)</i>	<i>Resid.</i>		<i>1237 m²</i>		<i>Ver ordem 185</i>	<i>12</i>		<i>6780/9 R</i>		<i>Pres. Sodré</i>		
<i>208</i>	<i>2008/047173</i>	<i>Augusto Monteiro</i>		<i>U</i>	<i>4/17m</i>	<i>7417 m²</i>		<i>Ver ord. 48</i>			<i>154</i>	<i>U</i>	<i>U</i>	<i>U</i>	
<i>209</i>	<i>U</i>	<i>U</i>	<i>U</i>	<i>U</i>		<i>8900 m²</i>		<i>Ver ord - 56</i>			<i>162</i>	<i>U</i>	<i>U</i>	<i>U</i>	




**CEDIM**

CENTRO DE DOCUMENTAÇÃO E IMAGEM  
 INSTITUTO MULTIDISCIPLINAR - UFRJ

REGISTRO DE IMÓVEIS

N.º de ordem	Aprovação	GUIA		LICENÇA				VISTORIA				Observações		
		N.º	Data	Prazo	Válida até	REQT.º	Válida até	Data	N.º	PROVISÓRIA			DEFINITIVA	
										REQT.º	Despacho		REQT.º	Despacho
		634356	31.10.03							02/08/04	27			Guia de Vistoria - 0249653000 31.10.2003
206	13.11.03	42000	Leg. de Curitiba							13.11.2003				
207	31/08/2007	00933758	11/09/07											
208	08.09.08	2009 00708802	28.01.09	Legalizada						2008 047173	28.01.09			legalizado pelo Seja Legal 3692/05 Guia de habita se nº 2009/0708806 datado de 28.01.09.
209	08.09.08	11	11	11	11					4	4			ALTERADA A ATC DE 94, 82M² PI 89,00M² CONFORME PLANTA APRESENTADA JUNTO AO PROCES SO 101001471 E SOLICITACAO DO REQUERENTE.



CENTRO DE DOCUMENTAÇÃO E IMAGEM  
INSTITUTO MULTIDISCIPLINAR - UFRJ

REGISTRO DE IMÓVEIS



ACERVO DIGITALIZADO



**CEDIM**  
CENTRO DE DOCUMENTAÇÃO E IMAGEM  
INSTITUTO MULTIDISCIPLINAR - UFRRJ



REGISTRO DE IMÓVEIS