

<b>FICHA DE META DADOS – CEDIM 2018/1</b>	
<b>Nome da Pasta</b>	Ficha nº 259- Registro de Imóveis de Nova Iguaçu
<b>Autor/Instituição</b>	Subsecretaria de Urbanismo/ Secretaria Municipal de Infraestrutura da Prefeitura da Cidade de Nova Iguaçu- SEMIF/PCNI
<b>Número de Documentos</b>	34
<b>Quantidade e tipo de documentação</b>	34 Fichas
<b>Dia/ Mês/Ano</b>	Da década de 1940 a 2010
<b>Formato</b>	A3
<b>Resumo</b>	<p>A coleção reúne registros de imóveis situados no município de Nova Iguaçu a partir do ano de 1946. O acervo encontra-se depositado junto a Subsecretaria de Urbanismo/ Secretaria Municipal de Infraestrutura da Prefeitura da Cidade de Nova Iguaçu-SEMIF/PCNI. Disposta em fichas, a documentação compreende dados imobiliários como nome do proprietário, especificações técnicas, valor do imóvel e endereço. Dentre os lançamentos digitalizados alguns citam dados de construções como Shoppings, Hospitais, Escolas, Centros Comerciais e etc. As fontes são manuscritas e encontram-se em boas condições, contudo algumas destas fichas, devido ao constante manuseio, estão com as bordas deterioradas, o que dificulta a leitura de que a consultar. Esta documentação, enfim, representa mais um capítulo na história da expansão imobiliária deste município.</p>



MINISTÉRIO DA EDUCAÇÃO  
UNIVERSIDADE FEDERAL RURAL DO RIO DE JANEIRO  
INSTITUTO MULTIDISCIPLINAR – CAMPUS NOVA IGUAÇU  
CENTRO DE DOCUMENTAÇÃO E IMAGEM



<b>Palavras-Chave</b>	Proprietário; Construtor; Logradouro; Nova Iguaçu
<b>Notas explicativas</b>	***

DISTRITO 1º 259  
 LOCALIDADE N. Sguapi

PREFEITURA MUNICIPAL DE NOVA IGUAÇU  
 SEMURB — DEPARTAMENTO DE URBANISMO

LOGRADOURO Rua Comendador Soares FICHA N.º 259

N.º DE ORDEM	REQUERIMENTO	NOME		ESPECIF. DA CONSTRUÇÃO	N.º DE PAVIMENTOS	ÁREA COBERTA	VALOR		LOTE		N.º DO PRÉDIO	SOLEIRA	ALINHAMENTO	
		PROPRIETÁRIO	CONSTRUTOR				DO M2	TOTAL	N.º	GUA-DRA			TESTADA	DATA
37	3989/56	Dante Liguette	(ver ord. 127)	Resid.		22x56 1280,32					67			
38	"	"	"	"							67			
39	11.473/56	Inocencio Ribeiro de Sena		Resid.					2	4	199			
40	4344/56	Manoel Fernandes		"		12,00			2	C	94			
41	11.101/56	Joaquim Fernandes		"		35,00			1	A	210			
42	16320/56	Elcídio Francisco dos Santos		"		60,00	PER 031		5	3	338			
43	138/63	Oswaldo Pacheco de Medeiros		"		124,50					193			
44	"	"	"	"							193			
45	15238/66	Luiza Alves França		B. ant.		30,00					245	atual 223.		

REGISTRO DE IMÓVEIS


N.º DE ORDEM	APROVAÇÃO	GUIA		LICENÇA		PRORROGADA		PLANTA ARQUIVADA		VISTORIA				OBSERVAÇÕES
		N.º	DATA	PRAZO	VÁLIDA ATÉ	REQ.to	VÁLIDA ATÉ	DATA	N.º	PROVISÓRIA		DEFINITIVA		
										REQ.to	DESPACHO	REQ.to	DESPACHO	
37	10-04-56	5870	27-4-56	6 meses	10-10-56			1956	54					conf. processo 3989/56, foi utilizado para escola
38	"	"	"	"	"			1956	54					
39	08-10-56	10411/56	1956		leg. em officio									
40	26-08-57	1851	06-3-58		legalização									
41	11-03-58	12744	23-11-64		"									
42	02-05-58	6360	21-07-58		leg. em officio									
43	27-09-63	138	1-10-63	6 meses	27-03-64			1963	239					
44	"	"	"	"	"			1963	239					
45	12-01-68	14744	20-8-68	2 anos	12-01-70									

DOCUMENTAÇÃO E IMAGEM  
CENTRO DE INVESTIGACÃO E DOCUMENTAÇÃO E IMAGEM  
INSTITUTO DE PESQUISA E DOCUMENTAÇÃO E IMAGEM - UFRJ  
22-09-64  
31-01-64

REGISTRO DE IMÓVEIS



Nº da Ordem	Aprovação	GUIA		LICENÇA		PRORROGADA		VISTORIA				OBSERVAÇÕES
		N.º	Data	Prazo	Valida até	Reqto	Valida até	PROVISÓRIA		DEFINITIVA		
								Reqto	Despacho	Reqto	Despacho	
211	12/03/14	1410035053 8	12/03/14	6 meses	12/09/14	Prorrogada a ap de Proj e Lic de Const. válida até 12/09/15, p/oc. 141005130 Guia de Const. provisória em 23/04/15						Rua Comendador Soares, esquina com Av. Abílio Augusto Tântora
212	10/09/15	151008141 61	10/09/15	12 meses	10/09/15	Aprovação de Projeto e Lic de Const. (verobs)						Sincla Lic. de Const. aprovada 05/07/16, com prazo de 12 meses; Proc. 151091178 Guia 16100701256. ver ordem 217
213	10/09/15	1610056050 7	10/09/15	6 meses	10/09/15	Sencla 48,00 m <sup>2</sup> de área e 260,87 m <sup>2</sup> de área de demolição (6 meses)						308,87 m <sup>2</sup> de área a demolir foram demolidos pelo proc. 151091178 em 21/12/15 Registro 631051-1 ver ordem 3
214	10/09/15	161005605 07	10/09/15	6 meses	10/03/16	licença de demolição de imóvel não legalizado						11 899645-8
215	22/02/17	171004547 22	22/02/17	6 meses	22/08/17	Imóvel não legalizado						54100004m 19105/17 ver ordem 211
216	21/03/17	171004666 24	21/03/17	12 meses	21/03/18	ap. de Proj. e Lic de Const.						
217	05/07/17	171004995 80	05/07/17	12 meses	05/07/18	Prorrogação de Lic. de Const.						ver ordem 212



CENTRO DE DOCUMENTAÇÃO E IMAGEM  
INSTITUTO MULTIDISCIPLINAR - UFRRJ

REGISTRO DE IMÓVEIS







LOCALIDADE *Nova Squara* 259

259 DIVISÃO DE ENGENHARIA

FICHA N. 231

N.º DE ORDEM	REQUERIMENTO	NOME PROPRIETARIO	CONSTRUTOR	ESPECIE CONSTRUÇÃO	N.º DE PAVIMENTOS	ÁREA COBERTA DO M. 2	VALOR TOTAL	N.º DA	N.º DO PREDIC	ANDAIMES	MARQUISE	SOLEIRA	ALINHAMENTO	
													TESTADA	DATA
25	8570	146. Salim Tourres	Colias Berrif Theophilo						182	Terra-frente	0,50			
26									174	"	"			
27									176	Sobrado (frente)				
28								9	178	"				
29	5855	149. - Juriato 2307-1-9-49 - off. 1.165,00	após Antonio	Residencia	2	753,15	70900		188	casa I (frente) e II				
30	476	150. - (Guia n.º 518-28.5.50 - off. 1.265,00)	Stunes					10	188	" V (") e VI				
31	5855	149. - (Guia n.º 2307-1-9-49 - - -)	de				Ver ord. 43 (Ver. obs)		188	apont. FII e IV - 2º				
32	476	150. - (Guia 518-28.2.50 - - -)	Almeida						188	" VII e VIII				
33	7569	150. - Abilio Ribeiro	- p. ofito	Ver	16 a 22									
Travessa Col Soares														
34	6447	151. - Joaquim Jose da Rocha	- Req. ex. oficio Transf. unia						298	antago 26				
35	3x24	53. - Aljira Martins	Duarte - Delphin Pereira - Resid. 11484				114.840,00	4	270	=	=	040	16,00	
36	"	"	"	"	"	"			276	-	-			
37	3989	156. - Santa Miguelitta	foronupmo B. Araujo Resid.	2	22766	1.500,00	341.470,00		67	-	-	0,50	20 metros	6-4-56
38	"	"	"	"	"	"								
39	11473/56	157. - Smerencio Ribeiro de Lima	- legalização ex. oficio Resol. 517 de 10.8.56 - At. 2	4					199	-	-			
40	4341	157. - Manoel Fernandes	- legalização Resid.		12,00		18.000,00	2	e 94	Rua Col Soares - A. Araujo 4. 115				
41	11.101	157. - Joaquim Fernandes	"	" (VER OBS)	35,00		52.500,00	1	H 210	"	"	"		Est 91
42	116.320/57	157. - Ercilio Francisco dos Santos	Req. ex. oficio Resid.	"	60,00			5	3 338	"	"	"		Avia Baranca 8, 1
43	11.152/74	157. - Gumerosa Garioli Pioretti			70,75		da ord 31		188	c/IV				
44	11.665/68	157. - Rufia Santos Trama	Resid		92,89		da ordem 7		194					

9/3/86

REGISTRO DE

ITEM	APROVAÇÃO	GUIA		LICEI	PRASO	V. ATÉ	PRORROGAÇÃO			PLANTA ARQUIVADA	VISTORIA				OBSERVAÇÕES		
		N.º	DATA				REQ.to	VÁLIDA ATÉ	DATA		N.º	REQ.to	DESPACHO	REQ.to		DESPACHO	
25	28.8.47																
26																	
27																	
28																	
29	1.9.49																
30	30.7.750																
31	1.9.49																
32	30.1.750																
33	Sem efeito																
34	17.8.51																
35	8.5.53																
36	"																
37	10.4.56																
38																	
39	8.10.56																
40	26.8.57																
41	11.3.58																
42	2.5.58																
43																	
44																	

Rua Comendador

Quilômetro

Mod. 20

GUIA LICEN PRORROGAÇÃO PLANTA ARQUIVADA VISTORIA PROVISORIA DEFINITIVA

OBSERVAÇÕES

259

Prorogações Valor ped. de em 180.000,00  
 procc. 6015/47  
 48  
 1067 5.2.48  
 42  
 Procc. 5855/49  
 area 88,4252  
 48 62.377,50  
 47  
 84.79 26.12.49 Area de cada predio é 94.1475  
 5153/3.7.50 Valor de cada predio é 65.909,00 62.  
 Pelo procc. 11.15774 a area de predio 168 apl III de 46,75 m<sup>2</sup>  
 84.79 26.12.50 Os lotes foram marcados pelo processo  
 5153/3.7.50 no p.º 1067/49 p.º 7/16  
 Proc. 5855/49 - 88425-61.297,50-188 cam. II  
 (corros 1. 2. 3. 4)  
 (29.31) 88,425-61.297,50-188 apart. II  
 23.9.1949  
 176,85 m<sup>2</sup> eff. 123.795,00  
 (Ver planta 42/46)  
 Transversal Bonnel Soares  
 Rua Ld. Soares (Arma Branca)  
 " "  
 Cuit. procc. 05/5158/79 - guia 44.891/79  
 Adus. p.º MARCIO MACHADO DOS SANTES (FICHA 25 PETIÇÃO)

6 meses

2.3.1948

946/8

6015/47  
2.3.1948

42

Procc. 5855/49  
area 88,4252  
48 62.377,50

1067 5.2.48

47

84.79 26.12.49 Area de cada predio é 94.1475

5153/3.7.50 Valor de cada predio é 65.909,00 62.

Pelo procc. 11.15774 a area de predio 168 apl III de 46,75 m<sup>2</sup>

84.79 26.12.50 Os lotes foram marcados pelo processo

5153/3.7.50 no p.º 1067/49 p.º 7/16

Proc. 5855/49 - 88425-61.297,50-188 cam. II

(corros 1. 2. 3. 4)

(29.31) 88,425-61.297,50-188 apart. II

23.9.1949

176,85 m<sup>2</sup> eff. 123.795,00

(Ver planta 42/46)

Transversal Bonnel Soares

Rua Ld. Soares (Arma Branca)

" "

Cuit. procc. 05/5158/79 - guia 44.891/79

Adus. p.º MARCIO MACHADO DOS SANTES (FICHA 25 PETIÇÃO)

250 - Reg. ex. officio

Regulização

" "

Reg. ex. officio

Transferência

" "

da ord. 4

1953 75

1956 54

Resol. 566 de 24.4.57

Resol. 630 de 20.4.58

7857/12.10.53

1284/28.1.57

6948/15-  
1940/14.8.45

REGISTRO DE IMOVEIS

CENTRO DE DOCUMENTAÇÃO E INVESTIGAÇÃO  
 INSTITUTO NACIONAL DE REGRISTRO



APROVAÇÃO N.º DATA ATE REQ.to VÁLIDA ATE DATA N.º DEFINITIVA DESPACHO OBSERVAÇÕES

59349 09/04/80 1980 252

08  
09  
0  
4  
2  
3  
14  
15  
16  
17  
18  
19  
20  
21  
22  
23

02/04/80

6 meses  
10/87  
10/87  
10/87

anotada a área conforme proc. 04/02538/00

04/4858/82  
03/07/82  
04/4838/82  
03/07/82

transferido para José Carlos de Almeida conforme processo 01/26.2/87 - quila 32.549 de 09/03/87.

anotada a área do Apt 206 - 122,78m², Fração Social 38,22 m Conf. Proc. N.º 98.12.29.866

anotada a Vistoria conf. cert. da 2ª ANEXA.

transf. de Hanna Makhouel Yaakoub proc. 05/1668/87 quila 42339/87.

transferido para Rosalio Sampaio conforme processo 01/26.2/87, quila 32.548/87 de 09/03/87.

124 3-05-80 64926 30-7-80 VISTORIA 1980 498

125 30-06-83 0178 28-7-83 VISTORIA 638/82 1983 297

126 13-1-72 14584 24-4-73 42 meses 13/7/75 1972 540

127 31/10/91 98377 5/11/91 3 meses 5/2/92 SUC. da construção de genocídio

2003/74 15/2/74 (DA ORD 56)  
06-04-93

REGISTRO DE IMÓVEIS

DISTRITO 1º

LOCALIDADE Nova Iguaçu

PREFEITURA MUNICIPAL DE NOVA IGUAÇU


SEMURB - DEPARTAMENTO DE URBANISMO

LOGRADOURO

FICHA N.º 259

Comendador Soares

N.º DE ORDEM	REQUERIMENTO	NOME		ESPECIF. DA CONSTRUÇÃO	N.º DE PAVIMENTOS	AREA COBERTA	VALOR		LOTE		N.º DO PRÉDIO	SOLEIRA	ALINHAMENTO	
		PROPRIETÁRIO	CONSTRUTOR				DO M2	TOTAL	N.º	GUA-DRA			TESTADA	DATA
13	6996/46	Ana Police.									189	ant. 25		
14	8857/46	Manoel Serra.		resid.							2148			
15	10948/47	João dos Santos Barbosa.		Comercial legaliz.		22,75 37,01 44,00 Total 753,76					55	100	51	
16	7569/50	Abilio Ribeiro.		resid.		65,47m²					157			
17											163	atual 165	3	
18											171	2		
19	9251/51					64,16m²					155	atual 153	apto 101	
20											167	atual 169	apto 101	
21											167	atual 169	apto 103 - 1	
22											153	atual 159		
23	799/51			resid.							153	atual 159	c/2 e c/10	
24	"			resid.										



REGISTRO DE IMÓVEIS

N.º DE ORDEM	APROVAÇÃO	GUIA		LICENÇA		PRORROGADA		PLANTA ARQUIVADA		VISTORIA				OBSERVAÇÕES
		N.º	DATA	PRAZO	VÁLIDA ATÉ	REQ.to	VÁL DA ATÉ	DATA	N.º	PROVISÓRIA		DEFINITIVA		
										REQ to	DESPACHO	REQ to	DESPACHO	
13	29-6-46	-	-	-	-	-	-	-	-	-	-	-	-	Guia 12/888357 em 29/11/82 Comp. ptoe 12/1043639 o unificou em causa por remodeli- do, não sendo possível constatar a área construída de. Entretanto, Comp. IPTU Registro nº 1951437 e IPTU consta uma área de 128,76 m <sup>2</sup>
14	4-9-46	-	-	-	-	-	-	-	-	-	-	-	-	<del>Nilópolis</del>
15	11-12-48	148	20-1-48	legitimações	-	-	-	1947	189	-	-	-	-	TRANSF. de CARLA ROBERTA ANGIULLI TABO A P.06/31311/95 e ACRESC: 22 37.01.02
16	4-1-51	133	18-1-51	Compras	18-7-51	-	-	-	-	16.12.04	-	-	-	a área do prédio foi anotada conforme Processo nº 04/12/96.086 em e planta 02/51
17						-	-	-	-	-	-	-	-	-
18						-	-	-	-	-	-	-	-	-
19	23-1-51	221	25-1-52	Compras	25-7-52	-	-	1951	02	-	-	-	-	área do prédio foi anotada conforme Processo nº 04/12/96.086 em 16.12.04 conforme planta 02/51
20						-	-	-	-	-	-	-	-	-
21						-	-	-	-	-	-	-	-	-
22						-	-	-	-	-	-	-	-	-
23	15-2-51	-	-	-	-	-	-	1951	02	-	-	-	-	-
24	"	-	-	-	-	-	-	1951	02	-	-	-	-	-

CENTRO DE DOCUMENTAÇÃO E IMAGEM  
INSTITUTO MULTIDISCIPLINAR UFRRJ

REGISTRO DE IMÓVEIS

DISTRITO 1.º

LOCALIDADE N. Iguaçu

259

PREFEITURA MUNICIPAL DE NOVA IGUAÇU  
SEMURB - DEPARTAMENTO DE URBANISMO

LOGRADOURO Rua Comendador Soares  
FICHA N.º 259

N.º DE ORDEM	REQUERIMENTO	NOME		ESPECIF. DA CONSTRUÇÃO	N.º DE PAVIMENTOS	ÁREA COBERTA	VALOR		LOTE		N.º DO PRÉDIO	SOLEIRA	ALINHAMENTO	
		PROPRIETÁRIO	CONSTRUTOR				DO M2	TOTAL	N.º	GUA-DRA			TESTADA	DATA
1	4011/44	João dos Santos Barbosa		deposito		12,15					23			15.1.51
2	1442/34	"	"	comercial		37,06					43			ant. 05 dia 51. 15.1.51
3	366/44	Luizete Madeira		resid.		4800,00					221			
4	732/44	Alzira Martins Oliveira		Pena de gra.							292			
5	3410/40	Agostinho Costa - Baptista		Barração		260,00					42			cancelada
6	8284/44	Alzira Martins Oliveira		Pena de gra.							304			
7	4595/45	Francisco da Silva Padilha		resid.		92,89					194			
8	293/34	Zeferino Pimenta		resid.							1			251
9	2763/35	Antonio Fernandes		modif.										
10	8652/45	Sil Barros da Silva		resid.							7			206
11	40181/45	"		"		84,90					6			216
12	6453/46	Mania Alves		at.										261 ant. 44

REGISTRO DE IMÓVEIS

N.º DE ORDEM	APROVAÇÃO	GUIA		LICENÇA		PRORROGADA		PLANTA ARQUIVADA		VISTORIA				OBSERVAÇÕES
		N.º	DATA	PRAZO	VÁLIDA ATÉ	REQ.to	VÁLIDA ATÉ	DATA	N.º	PROVISÓRIA		DEFINITIVA		
										REQ to	DESPACHO	REQ to	DESPACHO	
1	26-5-44	-	-	6 meses	26-11-44			1944	24			5923/44	24-8-44	
2	15-3-34	329	-	11 meses				1934	15			"	"	Transferência para José Assis Junqueira proc. 36.00/44.
3	24-1-44	-	-	-	-									
4	24-2-44	-	-	-	-									
5	13-5-40	-	-	-	-									Cancelada conf. proc. 05/2044/48 guia 36823/49.
6	17-11-44	-	-	-	-									
7	14-5-45	1659	23-5-45	6 meses	23-11-45				36			1440/45	14-8-45	Foi suprimido sobrenome Saldino proc. 5939/54
8	27-1-34	122	1934	-	-			1934	4					transf. p/ José Almeida Pinto proc. 17248/69 guia 23173/41.
9	3-8-35	520	-	-	-			1935	23					
10	20-11-45	3742	23-11-45	6 meses	23-5-46			1945	44			1218/46	13-2-46	
11	10-1-46	110	12-1-46	6 meses	12-8-46			1946	01			3788/46	1-4-46	
12	19-6-46	-	-	-	-									

REGISTRO DE IMÓVEIS



259

Recapitulada

DISTRITO

LOCALIDADE

N. Iguaçu

PREFEITURA MUNICIPAL DE NOVA IGUAÇU

SEMURB - DEPARTAMENTO DE URBANISMO

FICHA N.º

259.

LOGRADOURO

Rua Comendador Soares

N.º DE ORDEM	REQUERIMENTO	NOME		ESPECIF. DA CONSTRUÇÃO	N.º DE PAVIMENTOS	AREA COBERTA	VALOR		LOTE		N.º DO PRÉDIO	SOLEIRA	ALINHAMENTO	
		PROPRIETÁRIO	CONSTRUTOR				DO M2	TOTAL	N.º	GUA-DRA			TESTADA	DATA
25	8540/46	Salim Yossef	C. Bessal	Resid.	94,15						182		terrace frente	
26				"	94,15						184			
27				"	94,15						186		sobrado frente	
28				"	94,15						188			
29	5855/49	guia nº 2304/49		"	c/15						188		casa I e c/II	
30	446/50	guia 518/50		"							188		casa IV e c/III	
31	5855/49	guia 2304/49		"							188		apto. III e IV	2º Pav.
32	446/50	guia 518/50		"							188		apto. VII e VIII	
33	4569/50	Abilio Ribeiro		S/ EFEITO										
34	6444/51	Joaquim José da Rocha		Transf.							298		antigo 26	
35	3424/53	Blzina Martins Oliveira		Resid.							4		270 atual 248.	
36	"	"	"	"							4		276 atual 298	

VER OBS

CENTRO DE DOCUMENTAÇÃO E IMAGEM INSTITUTO MULTIDISCIPLINAR UFRRJ

VER OBS

Ver ord: 16 e 22

REGISTRO DE IMÓVEIS

N.º DE ORDEM	APROVAÇÃO	GUIA		LICENÇA		PRORROGADA		PLANTA ARQUIVADA		VISTORIA				OBSERVAÇÕES	
		N.º	DATA	PRAZO	VÁLIDA ATÉ	REQ.to	VÁLIDA ATÉ	DATA	N.º	PROVISÓRIA		DEFINITIVA			
										REQ.to	DESPACHO	REQ.to	DESPACHO		
25	28-08-46			6 meses	02-03-47			1946	42						
26			26									1061/48			Transf. p/ Dircen Custei puc. 5/6702/84 guia 21391/84.
27													05-09-48		Transf. p/ Urbano Sacramento guia 3845/67.
28		2	09												
29	01-09-49	9	02-09									8429/49	26-12-49		Transf. p/ Kildes Rodrigues Silva puc. 3085/68.
30	30-01-50	9	02									5153/50	03-01-50		
31	01-09-49											8429/40	26-12-40		
32	30-01-50											5153/50	3-01-50		Transf. p/ José da Costa Branco apto VIII. puc. 13664/69 guia 8641/69.
33															<del>S/ EFEITO</del>
34	14-08-51			Idento	alg. ex. dicio										Transf.
35	8-5-53	1668	21-5-53	6 meses	21-11-53			1953	45						
36	"	"	"	"	"			"	"						

proc. 5855/49

88,42 = 61,89 → nº 188 c/ I, II, III  
 apto 188 apto III & II  
 área 88,42

CENTRO DE DOCUMENTAÇÃO E IMAGEM  
 INST. DE REGISTRO DE IMÓVEIS  
 RJ

REGISTRO DE IMÓVEIS

DISTRITO 259 LOCALIDADE N. Iguaçu

PREFEITURA MUNICIPAL DE NOVA IGUAÇU 259 - DIVISÃO DE ENGENHARIA

LOGRADOURO Rua Comendador Soares FICHA N.º 254

N.º DE ORDEM	REQUERIMENTO	NOME		ESPÉCIE CONSTRUÇÃO	N.º DE PAVIMENTOS	ÁREA COBERTA	VALOR		LOTE		N.º DO PRÉDIO	ALDARME	MARQUISE	SOLEIRA	ALINHAMENTO	
		PROPRIETÁRIO	CONSTRUTOR				DO M. 2	TOTAL	N.º QUADRA	TESTADA					DATA	
46	14811/64	Jose Luiz Ribeiro (s)	Ruy B. Silva	Resid.		166,69	20.000,00	3.338.000,00	5	236			0,50	13,50		
47	"	"	"	"		"	"	"	"	"			"	"		
48	20.549/65	Helio Gianni Martins (Ant. Pacheco de Almeida)		Resid.	10	147,20	30.000	4.416.000	3	203			0,50	10,00		8.19.10
49	1182/67	"	"	"	2º	77,35	"	2.320.500								
50	20.558/66	Jose Luiz Ribeiro (s)	Legalização	Resid.		224,35		6.736.500								
51	16.655/68	Clytia Demet Uianya		"		13,59	20.000	211,80	8	194						
52	20.567/71	Antônio Romano Góes e Fernando		Loja						240			0,50	49,60		
53	"	Jonaphas da Silva		"	10	510,00	50,00	25.500,00		242						
54	"			"						244						
55	"			"						258						
56	2003/74	Antônio Ramires Góes e Fernando		Resid.	2º	510,00	50,00	25.500,00		246						
57	"			"	3º	510,00		25.500,00		246						
58	cancelado o 4º pavimento			"	4º	236,17		11.808,00		246						
59	5086/72	Agostinho Fernandes		Resid.		176,17	40,00	720,00	1	7	210					
60	18.336/72	Maria do Carmo Branco da Silva		Loja		141,00	3000	7.050,00	3	135						
61	2003/74	Antônio Ramires Góes e Fernando		Loja	1º	510,00		25.500,00		240						
62	"	Jonaphas da Silva		Resid.		510,00				246						
63	"	"		"		0	0	0		246						
64	"	"		"		0	0	0		246						
65	"	"		"		0	0	0		246						
66	"	"		"		0	0	0		246						
67	"	"		"		0	0	0		246						
68	"	"		"		0	0	0		246						
69	"	"		"		0	0	0		246						

Transf. do Imóvel Miranda e Ant. N.º 203 Cont. Area 3/26/64/82 68913/88 NEZ 685. Proc. 5/21/05 Juri. 30/6/05. N.º 204. 204.

Comandante Comandante Comandante



REGISTRO DE IMOVEIS

93

2593

Rua Comendador Soares - C.A. Soares

N.º DE ORDEM	APROVAÇÃO	GUIA		LICENÇA		PRORROGAÇÃO		PLANTA ARQUIVADA		VISTORIA		OBSERVAÇÕES	
		N.º	DATA	PRASO	VÁLIDA ATÉ	REQ.to	VÁLIDA ATÉ	DATA	N.º	REQ.to	DESPACHO		REQ.to
46	25-9-64	10895	2-10-64	6 meses	25-3-65			1964	59				
47	1												
48	28-12-65	16.486	29-12-65	6 meses	28/6/66			963	102				
49	27-1-67	24.507	1-3-67	6 meses	27/7/67								
50	5-1-67	25.123	6-1-67	Legalização									
51	18-2-71	17.613	18-10-71	Legalização				1971	486				
52	13-1-72		6-1-72	Legalização									
53				42 meses									
54				13/7/75									
55				13/7/75									
56	⊙	203 e 202 (ant. 246)	transf. 10/7/78	compr. Inda Soares, Adriana Lilli Soares, Fábio Cardoso									
57				área do apt 306									
58				cancelada pelo proc 2003/74									
59	10-10-72	21.346	21-1-75	Legalização de arcos				1972	524				
60	1-12-72	11.462	23-1-73	15 meses 1-2-74				1972	242				
61	14-2-74	8019	19-2-74	cancelada				1974	26				
62		8019											
63		8019											
64		8019											
65		8019											
66		8019											
67		8019											
68		8019											
69		8019											

Rua Comendador Soares  
 Inicialmente vai continuar a parte térrea  
 menos a garagem.  
 Rua Comendador Soares  
 Inicialmente vai continuar a parte térrea  
 e o 2º pavimento. área 1.020,00 Valor 51.000,00  
 planta 240/72 N.1  
 conf. proc. 05/6876/78 - guia 34.308/78  
 transf. de Luiz Mezenzio de Oliveira  
 (proc. 203 - homologado pelo mesmo processo)  
 34331/78

CENTRO DE DOCUMENTAÇÃO E IMAGEM  
 INSTITUTO DE REGISTRO E IMÓVEIS

14-5-76

REGISTRO DE IMÓVEIS

259

DISTRITO 1º

259

LOCALIDADE NOVA IGUAÇU

PREFEITURA MUNICIPAL


SETOR URB DEPARTAMENTO

ASSUMO

LOGRADOURO R. BOMENADOR SOARES

FICHA N.º 259

N.º DE ORDEM	REQUERIMENTO	NOME		ESPECIF. DA CONSTRUÇÃO	N.º DE PAVIMENTOS	ÁREA COBERTA	VALOR		LOTE		N.º DO PRÉDIO	SOLEIRA	ALINHAMENTO	
		PROPRIETÁRIO	CONSTRUTOR				DO M2	TOTAL	N.º	GUA-DRA			TESTADA	DATA
00	05/1224/77	MANOEL DOS SANTOS PIRES	LEGALIZAÇAO	RESID.		71,50	30000	21.450,00	9	D	420			R. Com. SOARES
01	05/9558/78	LUIZ XAIREL DE SOUZA	"	"		61,27	50000	30.635,00			118			
02	05/2124/80	Selvaçao Empreendimentos	Inscriçao	10000	apto									
03	"	"	"	"	"									
04	"	(Ver deservacao)	"	"	"									
05	"	"	"	"	"									
06	"	"	"	"	"									
07	"	"	"	"	"									
08	"	"	"	"	"									
09	"	"	"	"	"									
10	"	"	"	"	"									
11	"	"	"	"	"									



CENTRO DE DOCUMENTAÇÃO E IMAGEM  
INSTITUTO MULTIDISCIPLINAR

Bloco "A"

Área de 80,00m²

43400  
5M. 43400

+ 20 cap 201  
- 20 cap 202  
- 20 cap 203  
- 20 cap 204  
- 20 cap 205  
- 20 cap 206  
- 20 cap 301  
- 20 cap 302  
- 20 cap 303  
- 20 cap 304

Com elevador  
SOARES

N.º DE ORDEM	APROVAÇÃO	GUIA		LICENÇA		MANTA ARQUIVADA		VISTORIA				OBSERVAÇÕES
		N.º	DATA	PRAZO	VÁLIDA ATÉ	DATA	N.º	PROVISÓRIA		DEFINITIVA		
								REQ to	DESPACHO	REQ to	DESPACHO	
71	30-03-77	SP509	3-05-77	LEGALIZAÇÃO								
72	02/04/80	59349	09.04.80			1980	252					
73												
74												
75												
76												
77												
78												
79												
80												
81												

SPAL DE NOVA IGUAÇUAS  
ESTABELECIMENTO DE URBANIZAÇÃO

Nada consta em nome de...

02/04/80 59349 09.04.80

90 meses


02/10/89

1980 252

04/4838/82  
03/07/82

Original para Moimir Betephan, Jpice.  
05/1608/86, cuja nº 76377 em 12/01/90,  
com area de 72,00 m², conf. pro. 05/1608/86.

anotada a área do apt 302 de 80,00m²  
pelo Proc. 08/05057/99



CENTRO DE DOCUMENTAÇÃO E IMAGEM  
INSTITUTO DE MULTIDISCIPLINAR - UFRRJ

REGISTRO DE IMÓVEIS

DISTRITO

13

PREFEITURA MUNICIPAL

LOCALIDADE

NOVE JUNCO 259

ESCRITÓRIO - DIVISÃO D

N.º DE ORDEM	REQUERIMENTO	NOME		ESPECIF. DA CONSTRUÇÃO	N.º DE PAVIMENTOS	ÁREA COBERTA DO M2	TOTAL	N.º QUADRA	L.º MÉDIO	L.º ME	QUISE	RA	TESTADA	DATA
		PROPRIETÁRIO	CONSTRUTOR											
82	057212/80	Leleco	Empreendimentos Imobiliários	apto	-	1462								
83	"	"	(Ver observação)	"	-					26				
84	"	"	"	"	-					26				Ver observação
85	"	"	"	"	-					26				
86	"	"	"	"	-					26				
87	"	"	"	"	-					26				
88	"	"	"	"	-					26				
89	"	"	"	"	-					26				
90	"	"	"	"	-					26				
91	"	"	"	"	-					26				
92	"	"	"	"	-					26				
93	"	Transf. P/ Adilio Portella conf. Proc. N.º 02/02/04047 Quil. 02202066000/22/02/02		"	-					26				
94	"	Transf. P/ Samu Georges Estephano conf. Proc. N.º 08/02/04275, quil. 0218622000 28.01.02		"	-					26				
95	"	"	"	"	-					26				
96	"	"	"	Telhado	-	4000	58.480,00			26				
97	"	"	"	Reforma	-	5000	5M.434,00			26				
98	"	"	"	apto	-	2875,00	2.615.650,00			26				Bloco A ↓ Bloco B
99	"	"	"	"	-					26				
100	"	"	"	"	-					26				
101	"	"	"	"	-					26				
102	"	"	"	"	-					26				
103	"	"	"	"	-					26				
104	"	"	"	"	-					26				
105	"	Transf. P/ Elaine Gomes de Assumpcao Proc 02/02/12.016 quil. 029927000 15.05.024		"	-					26				

Bloco "A"  
Bloco "B"

117,95m²

550,00  
1462

5M.434,00  
5M.434,00

Ver observação  
Bom estado

conf. inf. fiscal de 6-8-86 processo 01-20-86 area de 72,70m²

Bloco A ↓  
Bloco B

ALINHADA  
SOLEL  
MAR.  
TRAF.

1980 252

PROVISÓRIA		DEFINITIVA	
REQ. to	DESPACHO	REQ. to	DESPACHO

OBSERVAÇÕES

transf. nº moimir Estephan, pise. nº 05/1606/86, com area 72,00 m<sup>2</sup>, cpus nº 16820 e 12101190

anexada a área de 1,1795 m<sup>2</sup> conf. Proc. nº 99/10/25.911 garagem 20.00 m<sup>2</sup> área privativa = 78.40 m<sup>2</sup> área uso comum 19.55 m<sup>2</sup>

área do prédio de 117,95 m<sup>2</sup> anexada conf. Proc. nº 09/09/04047

área de uso comum = 39,55 m<sup>2</sup> total 117,95 m<sup>2</sup> área privativa = 78,40 m<sup>2</sup>

transferido para Banco José Vieira, processo nº 120/86 e quia 30.406 de 29/12/86.


Produt. 77 LACER COSTES DE Anacardio. Proc. 5.376.84 - juiz. 14.017/84 - 17.6.84.

6 meses e 6 meses

02/10/88 por blocos

04/4838/82

03/07/82



CENTRO DE DOCUMENTAÇÃO E IMAGEM  
INSTITUTO DE CIÊNCIAS SOCIAIS E HUMANAS - UFRJ

REGISTRO DE IMÓVEIS




DISTRITO Nova Squara  
 LOCALIDADE .....

PREFEITURA DA CIDADE DE NOVA IGUAÇU  
 SEMURB — DEPARTAMENTO DE URBANISMO

FICHA Nº 259

LOGRADOURO R: Comendador Soares

N.º de Ordem	REQUERIMENTO	NOME		Especif. da Construção	N.º de Pavimentos	Área Coberta	VALOR		LOTE		N.º do Prédio	Soleira	ALINHAMENTO	
		PROPRIETÁRIO	CONSTRUTOR				do M2	TOTAL	N.º	Quadrc			TESTADA	DATA
137	98/30/26.619	Giacomo Ericson	Onto	loja		24.54m <sup>2</sup>			8	-	194	1	R: Comendador Soares	
138	"	"	"	loja		33.88m <sup>2</sup>			"	-	"	2	"	"
139	"	"	"	"		35.76m <sup>2</sup>			"	-	"	3	"	"
140	"	"	"	"		35.76m <sup>2</sup>			"	-	"	4	"	"
141	"	"	"	"		55.93m <sup>2</sup>			"	-	"	5	"	"
142	"	"	"	"		48.26m <sup>2</sup>			"	-	"	6	"	"
143	"	"	"	"		48.26m <sup>2</sup>			"	-	"	7	"	"
144	"	"	"	"		54.23m <sup>2</sup>			"	-	"	8	"	"
145	"	"	"	sala		51.15m <sup>2</sup>			"	-	"	Sala 101	"	"
146	"	"	"	"		44.87m <sup>2</sup>			"	-	"	"	102	"
147	"	"	"	"		37.56m <sup>2</sup>			"	-	"	"	103	"
148	"	"	"	"		37.56m <sup>2</sup>			"	-	"	"	104	"
149	"	"	"	"		37.56m <sup>2</sup>			"	-	"	"	105	"
150	"	"	"	"		37.56m <sup>2</sup>			"	-	"	"	106	"



ACERVO DIGITALIZADO  
 CENTRO DE DOCUMENTAÇÃO E IMAGEM  
 INSTITUTO MULTIDISCIPLINAR DE REGISTRO DE IMÓVEIS



DISTRITO ..... Nova Squacu .....

PREFEITURA DA CIDADE DE NOVA IGUAÇU


FICHA Nº ..... 259 .....

LOCALIDADE .....

SEMURB — DEPARTAMENTO DE URBANISMO

LOGRADOURO R. Comendador Soares


N.º de Ordem	REQUERIMENTO	NOME		Especif. da Construção	N.º de Pavimentos	Área Coberta do M2	VALOR		LOTE		N.º do Prédio	Soleira	ALINHAMENTO	
		PROPRIETÁRIO	CONSTRUTOR				TOTAL	N.º	Quadrc	TESTADA			DATA	
151	88/10/26.639	Giuseppe Crocco	Carlinhos	Solu		51.15m <sup>2</sup>			8	-	194	Sala	107	Comendador Soares
152	"	"	"	"		44.87m <sup>2</sup>			8	-	"	"	108	"
153	"	"	"	"		51.15m <sup>2</sup>			8	-	"	"	201	"
154	"	"	"	"		44.87m <sup>2</sup>			8	-	"	"	202	"
155	"	"	"	"		37.56m <sup>2</sup>			8	-	"	"	203	"
156	"	"	"	"		37.56m <sup>2</sup>			8	-	"	"	204	"
157	"	"	"	"		"			8	-	"	"	205	"
158	"	"	"	"		"			8	-	"	"	206	"
159	"	"	"	"		51.15m <sup>2</sup>			8	-	"	"	207	"
160	"	"	"	"		44.87m <sup>2</sup>			8	-	"	"	208	"
161	"	"	"	"		51.15m <sup>2</sup>			8	-	"	"	301	"
162	"	"	"	"		37.56m <sup>2</sup>			8	-	"	"	302	"
163	"	"	"	"		"			8	-	"	"	303	"
164	"	"	"	"		"			8	-	"	"	304	"



REGISTRO DE IMÓVEIS

INSTITUTO MULTIDISCIPLINAR DE DOCUMENTAÇÃO E IMAGEM

N.º de Ordem	Aprovação	GUIA		LICENÇA		PRORROGADA		PLANTA ARQUIVADA		VISTORIA				OBSERVAÇÕES
		N.º	Data	Prazo	Válida Até	REQTº	Válida Até	Data	N.º	PROVISÓRIA		DEFINITIVA		
										REQTº	Despacho	REQTº	Despacho	
151	02.12.98	0005849	4.11.98									98/10/26.619	19.03.03	autenticação planta em 24/03/04 autenticação: Sergio Pinto (Sub-Secretário) Req. 683694, (guia de Vst. 0342589000 16.4.2003
152	"	"	"	"	"	"	"	"	"	"	"	"	"	683696
153	"	"	"	"	"	"	"	"	"	"	"	"	"	683697
154	"	"	"	"	"	"	"	"	"	"	"	"	"	683698
155	"	"	"	"	"	"	"	"	"	"	"	"	"	683699
156	"	"	"	"	"	"	"	"	"	"	"	"	"	683700
157	"	"	"	"	"	"	"	"	"	"	"	"	"	683701
158	"	"	"	"	"	"	"	"	"	"	"	"	"	683702
159	"	"	"	"	"	"	"	"	"	"	"	"	"	683703
160	"	"	"	"	"	"	"	"	"	"	"	"	"	683704
161	"	"	"	"	"	"	"	"	"	"	"	"	"	683705
162	"	"	"	"	"	"	"	"	"	"	"	"	"	683706
163	"	"	"	"	"	"	"	"	"	"	"	"	"	683707
164	"	"	"	"	"	"	"	"	"	"	"	"	"	683708



CENTRO DE DOCUMENTAÇÃO E IMAGEM  
INSTITUTO MULTIDISCIPLINAR

REGISTRO DE IMÓVEIS


DISTRITO ..... NOVA IGUAÇU .....  
 LOCALIDADE .....

PREFEITURA DA CIDADE DE NOVA IGUAÇU  
 SEMURB — DEPARTAMENTO DE URBANISMO

FICHA Nº ..... 259 .....

LOGRADOURO R. Cemendador Secures

N.º de Ordem	REQUERIMENTO	NOME		Especif. da Construção	N.º de Pavimentos	Área Coberta	VALOR		LOTE		N.º do Prédio	Soleira	ALINHAMENTO	
		PROPRIETÁRIO	CONSTRUTOR				do M2	TOTAL	N.º	Quadrc			TESTADA	DATA
165	98/30/35.613	Giacomo Croico	Orbuis	Sola		37.56m <sup>2</sup>			8	-	194	Sola	305	R. Com. Secures
166	"	"	"	"	"	"			"	-	"	"	306	"
167	"	"	"	"	"	51.15m <sup>2</sup>			"	-	"	"	307	"
168	"	"	"	"	"	44.87m <sup>2</sup>			"	-	"	"	308	"
169	"	"	"	"	"	51.15m <sup>2</sup>			"	-	"	"	401	"
170	"	"	"	"	"	44.87m <sup>2</sup>			"	-	"	"	402	"
171	"	"	"	"	"	37.56m <sup>2</sup>			"	-	"	"	403	"
172	"	"	"	"	"	"			"	-	"	"	404	"
173	"	"	"	"	"	"			"	-	"	"	405	"
174	"	"	"	"	"	"			"	-	"	"	406	"
175	"	"	"	"	"	51.15m <sup>2</sup>			"	-	"	"	407	"
176	"	"	"	"	"	44.87m <sup>2</sup>			"	-	"	"	408	"
177	"	"	"	"	"	51.15m <sup>2</sup>			"	-	"	"	501	"
178	"	"	"	"	"	44.87m <sup>2</sup>			"	-	"	"	502	"



CENTRO DE DOCUMENTAÇÃO E IMAGEM  
 INSTITUTO MULTIDISCIPLINAR DE PESQUISA

REGISTRO DE IMÓVEIS



DISTRITO Nova Iguaçu


LOCALIDADE .....

PREFEITURA DA CIDADE DE NOVA IGUAÇU  
SEMURB — DEPARTAMENTO DE URBANISMO

LOGRADOURO R: Comendador Soares

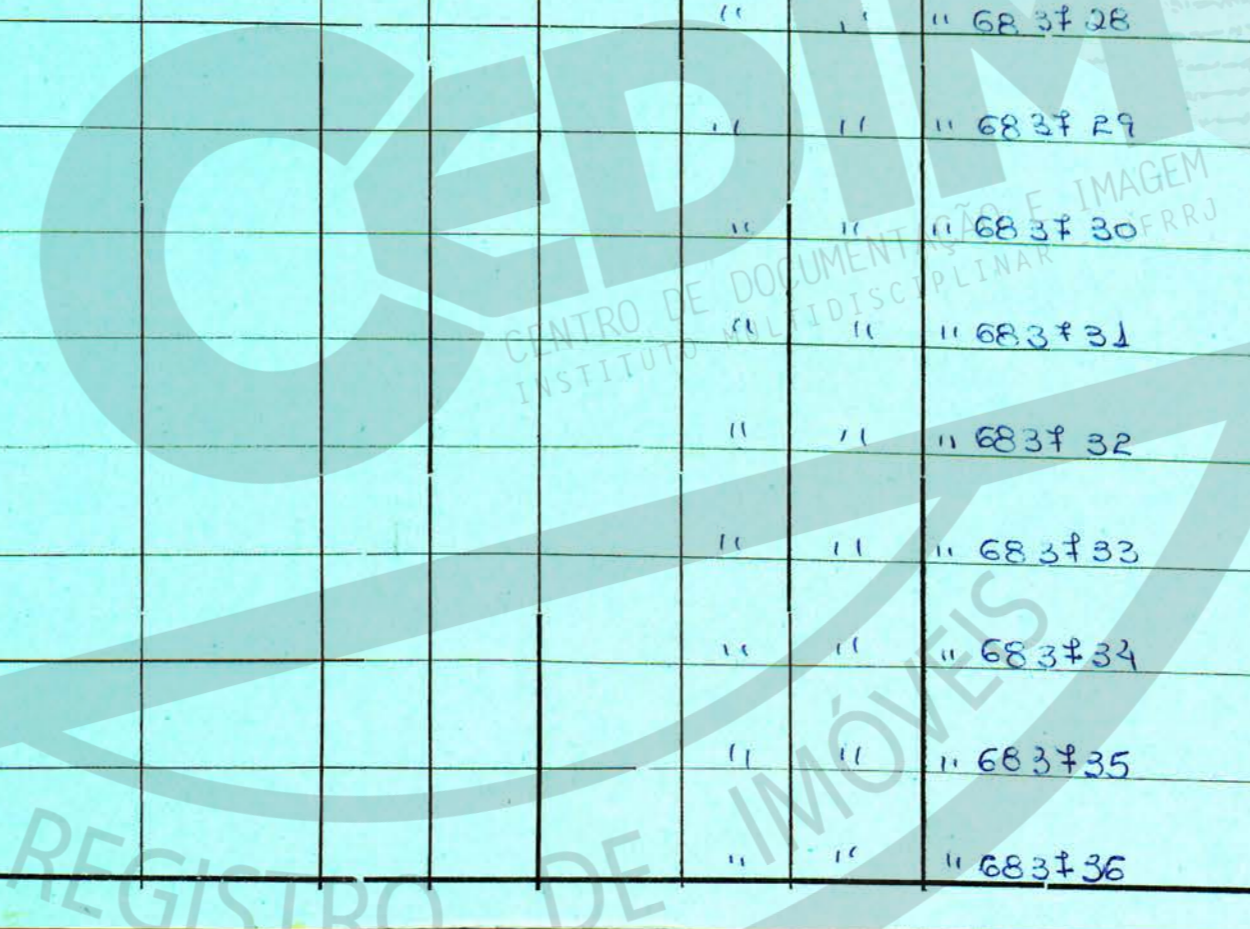

FICHA Nº 259

N.º de Ordem	REQUERIMENTO	NOME		Especif. da Construção	N.º de Pavimentos	Área Coberta	VALOR		LOTE		N.º do Prédio	Soleira	ALINHAMENTO	
		PROPRIETÁRIO	CONSTRUTOR				do M2	TOTAL	N.º	Quadrc			TESTADA	DATA
179	28130126619	Giuseppe	Quibus	Salas		37.56m <sup>2</sup>			8	-	194	603	R: Com. Soares	
180	"	"	"	"		"			"	-	"	"	504	"
181	"	"	"	"		"			"	-	"	"	505	"
182	"	"	"	"		"			"	-	"	"	506	"
183	"	"	"	"		51.15m <sup>2</sup>			"	-	"	"	507	"
184	"	"	"	"		44.87m <sup>2</sup>			"	-	"	"	508	"
185	"	"	"	"		51.15m <sup>2</sup>			"	-	"	"	601	"
186	"	"	"	"		44.87m <sup>2</sup>			"	-	"	"	602	"
187	"	"	"	"		37.56m <sup>2</sup>			"	-	"	"	603	"
188	"	"	"	"		"			"	-	"	"	604	"
189	"	"	"	"		"			"	-	"	"	605	"
190	"	"	"	"		"			"	-	"	"	606	"
191	"	"	"	"		51.15m <sup>2</sup>			"	-	"	"	607	"
192	"	"	"	"		44.87m <sup>2</sup>			"	-	"	"	608	"



ARQUIVO DIGITAL  
CENTRO DE DOCUMENTAÇÃO E IMAGEM  
INSTITUTO MULTIDISCIPLINAR DE REGISTRO DE IMÓVEIS

N.º de Ordem	Aprovação	GUIA		LICENÇA		PRORROGADA		PLANTA ARQUIVADA		VISTORIA				OBSERVAÇÕES
		N.º	Data	Prazo	Válida Até	REQ.º	Válida Até	Data	N.º	PROVISÓRIA		DEFINITIVA		
										REQ.º	Despacho	REQ.º	Despacho	
179	02.12.98	000849	4.11.98								98/10/26.619		autenticação planta em 24/03/09 autorização Sérgio Pinto (sub secretário) 19.03.03 Reg. 683723 Guia Dist. 03412587000 16.9.08	
180	"	"	"	"	"	"	"	"	"	"	"	"	" 683724	
181	"	"	"	"	"	"	"	"	"	"	"	"	" 683725	
182	"	"	"	"	"	"	"	"	"	"	"	"	" 683726	
183	"	"	"	"	"	"	"	"	"	"	"	"	" 683727	
184	"	"	"	"	"	"	"	"	"	"	"	"	" 683728	
185	"	"	"	"	"	"	"	"	"	"	"	"	" 683729	
186	"	"	"	"	"	"	"	"	"	"	"	"	" 683730	
187	"	"	"	"	"	"	"	"	"	"	"	"	" 683731	
188	"	"	"	"	"	"	"	"	"	"	"	"	" 683732	
189	"	"	"	"	"	"	"	"	"	"	"	"	" 683733	
190	"	"	"	"	"	"	"	"	"	"	"	"	" 683734	
191	"	"	"	"	"	"	"	"	"	"	"	"	" 683735	
192	"	"	"	"	"	"	"	"	"	"	"	"	" 683736	



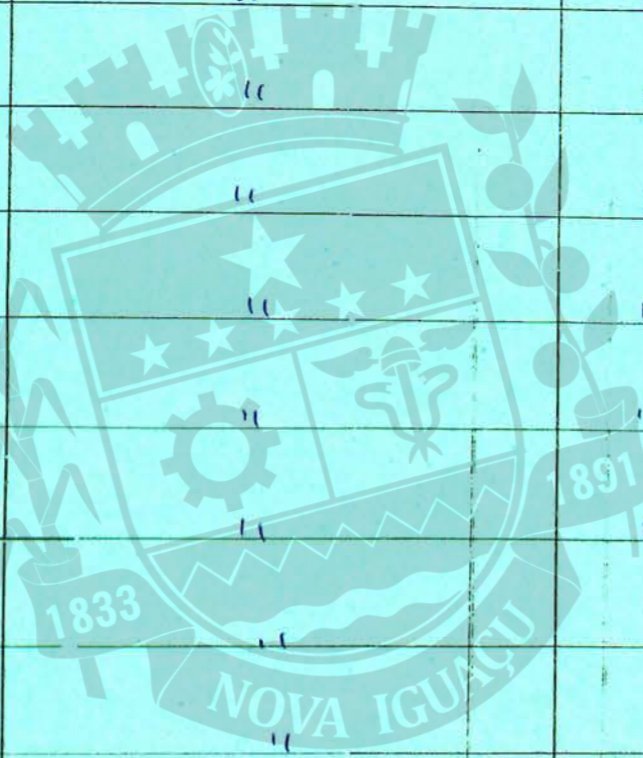


DISTRITO ..... Nova Iguaçu  
 LOCALIDADE .....

PREFEITURA DA CIDADE DE NOVA IGUAÇU  
 SEMURB — DEPARTAMENTO DE URBANISMO

FICHA Nº 259  
 LOGRADOURO ..... R: Comendador Soares

N.º de Ordem	REQUERIMENTO	NOME		Especif. da Construção	N.º de Pavimentos	Área Coberta do M2	VALOR		LOTE		N.º do Prédio	Soleira	ALINHAMENTO	
		PROPRIETARIO	CONSTRUTOR				TOTAL	N.º	Quadrc	TESTADA			DATA	
193	98110/26.639	Giacomo Crocco e Outros		Salas		51.15m <sup>2</sup>			8	-	M4	Sala	R: Comendador	
194	"	"	"	"	"	44.87m <sup>2</sup>			"	-	"	"	703	Soares
195	"	"	"	"	"	37.56m <sup>2</sup>			"	-	"	"	703	"
196	"	"	"	"	"	"			"	-	"	"	704	"
197	"	"	"	"	"	"			"	-	"	"	705	"
198	"	"	"	"	"	"			"	-	"	"	706	"
199	"	"	"	"	"	51.15m <sup>2</sup>			"	-	"	"	707	"
200	"	"	"	"	"	44.87m <sup>2</sup>			"	-	"	"	708	"
201	"	"	"	"	"	51.15m <sup>2</sup>			"	-	"	"	801	"
202	"	"	"	"	"	44.87m <sup>2</sup>			"	-	"	"	802	"
203	"	"	"	"	"	37.56m <sup>2</sup>			"	-	"	"	803	"
204	"	"	"	"	"	"			"	-	"	"	804	"
205	"	"	"	"	"	"			"	-	"	"	805	"
206	"	"	"	"	"	"			"	-	"	"	806	"



REGISTRO DE IMÓVEIS

N.º de Ordem	Aprovação	GUIA		LICENÇA		PRORROGADA		PLANTA ARQUIVADA		VISTORIA				OBSERVAÇÕES
		N.º	Data	Prazo	Válida Até	REQTº	Válida Até	Data	N.º	PROVISÓRIA		DEFINITIVA		
										REQTº	Despacho	REQTº	Despacho	
193	02.12.98	0025849	4.11.98	Aprov. Projts e Lic. Const.							08/10/26.619	19.09.03	26.619	autenticação planta em 24/03/04 autorizado Sérgio Pinto (sub secretário) Req 683738
194	"	"	"	"	"	"	"	"	"	"	"	"	"	" 683738
195	"	"	"	"	"	"	"	"	"	"	"	"	"	" 683740
196	"	"	"	"	"	"	"	"	"	"	"	"	"	" 683741
197	"	"	"	"	"	"	"	"	"	"	"	"	"	" 683743
198	"	"	"	"	"	"	"	"	"	"	"	"	"	" 683744
199	"	"	"	"	"	"	"	"	"	"	"	"	"	" 683745
200	"	"	"	"	"	"	"	"	"	"	"	"	"	" 683746
201	"	"	"	"	"	"	"	"	"	"	"	"	"	" 683747
202	"	"	"	"	"	"	"	"	"	"	"	"	"	" 683748
203	"	"	"	"	"	"	"	"	"	"	"	"	"	" 683749
204	"	"	"	"	"	"	"	"	"	"	"	"	"	" 683750
205	"	"	"	"	"	"	"	"	"	"	"	"	"	" 683751
206	"	"	"	"	"	"	"	"	"	"	"	"	"	" 683752




DISTRITO ..... Nova Iguaçu .....  
 LOCALIDADE .....

PREFEITURA DA CIDADE DE NOVA IGUAÇU  
 SEMURB — DEPARTAMENTO DE URBANISMO

FICHA Nº ..... 259 .....

LOGRADOURO R: Comendador Soares

N.º de Ordem	REQUERIMENTO	NOME		Especif. da Construção	N.º de Pavimentos	Área Coberta do M2	VALOR		LOTE		N.º do Prédio	Soleira	ALINHAMENTO	
		PROPRIETÁRIO	CONSTRUTOR				TOTAL	N.º	Quadrc	TESTADA			DATA	
207	98/10/36.639	Giuseppe E. ...	...	Sala		51.15m <sup>2</sup>			8	-	194	Sala 807	R. Com. Soares	
208	"	"	"	"		44.87m <sup>2</sup>			"	"	"	"	808	"
209	04/12/36.086	Faria Carmen Ribeiro Faria	...	resid.		38,80m <sup>2</sup>	Servid 15		157		R. Comendador Soares			
210	n	n	n	m		14,35m <sup>2</sup>	Servid 19		153	Apt 101	n	n	n	n
211														
212														
213														
214														
215														
216														
217														
218														
219														
220														



ACERVO DIGITALIZADO  
 CEDIMA  
 CENTRO DE DOCUMENTAÇÃO E IMAGEM  
 INSTITUTO MULTIDISCIPLINAR UFRJ  
 REGISTRO DE IMÓVEIS

N.º de Ordem	Aprovação	GUIA		LICENÇA		PRORROGADA		PLANTA ARQUIVADA		VISTORIA				OBSERVAÇÕES
		N.º	Data	Prazo	Válida Até	REQtº	Válida Até	Data	N.º	PROVISÓRIA		DEFINITIVA		
										REQtº	Despacho	REQtº	Despacho	
207	02.12.98	005849	4.11.98									8140/26.539	autenticação planta em 24/03/09 autorizado Sérgio Pinto (Sub-Secretário)	
208	"	044042	"	"	"	"	"	"	"	"	"	19.09.03	Reg. 683753	
209	34.03.05	53000	27.12.04										" 683754	
210	34.03.05	n	n	n	n	n	n	n	n					



CENTRO DE DOCUMENTAÇÃO E IMAGEM  
INSTITUTO MULTIDISCIPLINAR - UFRRJ

REGISTRO DE IMÓVEIS

ACERVO DIGITALIZADO



**CEDIM**  
CENTRO DE DOCUMENTAÇÃO E IMAGEM  
INSTITUTO MULTIDISCIPLINAR - UFRRJ



REGISTRO DE IMÓVEIS