

FICHA DE META DADOS – CEDIM 2018/1	
Nome da Pasta	Ficha nº 253- Registro de Imóveis de Nova Iguaçu
Autor/Instituição	Subsecretaria de Urbanismo/ Secretaria Municipal de Infraestrutura da Prefeitura da Cidade de Nova Iguaçu- SEMIF/PCNI
Número de Documentos	42
Quantidade e tipo de documentação	42 Fichas
Dia/ Mês/Ano	Da década de 1940 a 2010
Formato	A3
Resumo	<p>A coleção reúne registros de imóveis situados no município de Nova Iguaçu a partir do ano de 1946. O acervo encontra-se depositado junto a Subsecretaria de Urbanismo/ Secretaria Municipal de Infraestrutura da Prefeitura da Cidade de Nova Iguaçu-SEMIF/PCNI. Disposta em fichas, a documentação compreende dados imobiliários como nome do proprietário, especificações técnicas, valor do imóvel e endereço. Dentre os lançamentos digitalizados alguns citam dados de construções como Shoppings, Hospitais, Escolas, Centros Comerciais e etc. As fontes são manuscritas e encontram-se em boas condições, contudo algumas destas fichas, devido ao constante manuseio, estão com as bordas deterioradas, o que dificulta a leitura de que a consultar. Esta documentação, enfim, representa mais um capítulo na história da expansão imobiliária deste município.</p>



MINISTÉRIO DA EDUCAÇÃO
UNIVERSIDADE FEDERAL RURAL DO RIO DE JANEIRO
INSTITUTO MULTIDISCIPLINAR – CAMPUS NOVA IGUAÇU
CENTRO DE DOCUMENTAÇÃO E IMAGEM



Palavras-Chave	Proprietário; Construtor; Logradouro; Nova Iguaçu
Notas explicativas	***

DISTRITO

LOCALIDADE

Novo Iguaçu

PREFEITURA MUNICIPAL DE NOVA IGUAÇU

- DIVISÃO DE ENGENHARIA -

LOGRADOURO

FICHA N.º *253*

N.º DE ORDEM	REQUERIMENTO	NOME		ESPÉCIE CONSTRUÇÃO	N.º DE PAVIMENTOS	ÁREA COBERTA	VALOR		NOTE		N.º DO PRÉDIO	ANDAIMES	MARQUISE	SOLEIRA	ALINHAMENTO	
		PROPRIETÁRIO	CONSTRUTOR				DO M. 2	TOTAL	N.º	QUADRA					TESTADA	DATA
42	3639/51	Antonio José Soares Neto	Eng. ex-ope	Arquitet. "Ver Obs"							331	antigo 5A				
43	2966/51	Antonio Fernandes de Oliveira	"	Arquitet.			9.000,00				510	"	9			
44	"	"	"	"	"	"	"				49	"	9A			
45	4448/51	Luiz Carlos de Souza	Margal Ferraz	Arquitet. 2 banh.	259	1.000,00	25.900,00				592	*				
46	8259/51	Teodoro Fernando	(Alfim Pereira)	Arquitet.	10991	600,00	65.526,00				317					
47	"	"	"	Ver obs:		"	"				391	atual 323				
48	884/52	Alvaro de Souza Macedo	(Julio Santos)	Arquitet.	2357	1.000	23.500,00				354	18,50	18,50	0,30	18,50	15-0-00
49	"	"	"	Arquitet.	4009	1.000	40.090,00				350					
50	3053/52	Guilherme de Almeida	"	Arquitet.	6359	1.000	63.590,00									
51	2591/52	Luiz Carlos de Souza	Julio Santos	"	1	8225	82.250,00				245	atual 253	0,40	10,00	21-0-00	
52	"	"	"	Garage	1	2112	80000	16.896,00			253	Sub.				
53	4256/52	Teodoro Fernando	Alfim Pereira	Arquitet.	58910	1.000,00	58.910,00				312	MA (Ver obs)	1,00	14,00	11-0-00	
54	"	"	"	Ver obs:		"	"				307	atual 323				
55	4534/52	Alvaro de Souza Macedo	Julio Santos	Arquitet. 2 banh.	2973	1.000,00	29.730,00				352	atual 253				
56	2401/53	Alfim Pereira	"	Arquitet.	5542	1.000,00	55.420,00				302		0,40	10,00	16-9-00	
57	6539/55	Alfim Pereira	"	Arquitet.	4822	1.000,00	48.220,00				623		0,50	17,00	21-0-00	
58	"	"	"	"	4822	"	48.220,00				621					
59	4858/55	Alfim Pereira	"	Arquitet.	10654	1.000,00	106.540,00				603					
60	10.350/55	Maria José	"	Arquitet.	2772	1.000,00	27.720,00				617		0,40	9,00	16-0-00	
61	14084/56	Alfim Pereira	"	Arquitet.	15700	1.000,00	157.000,00				613					
62	8660/56	Margarida Angelina	"	Arquitet.	3520	1.000,00	35.200,00				613					
63	"	"	"	"	3520	1.000,00	35.200,00				613					
64	"	"	"	"	3520	1.000,00	35.200,00				613					
65	"	"	"	"	3520	1.000,00	35.200,00				613					

REGISTRO DE IMÓVEIS


N.º DE ORDEM	APROVAÇÃO	GUIA		LICENÇA		PRORROGAÇÃO		PLANTA ARQUIVADA		VISTORIA				OBSERVAÇÕES	
		N.º	DATA	PRASO	VÁLIDA ATÉ	REQ.to	VÁLIDA ATÉ	DATA	N.º	PROVISÓRIA		DEFINITIVA			
										REQ.to	DESPACHO	REQ.to	DESPACHO		
42	06.4.52	1872	15.11.51											Transf. p/ Humberto de Lima Barros conf. op. p. 15.11.51/79	
43	14.6.51	1872												Reg. no dia 25/12/52 no livro de Boas dos Passos - Transf. p. 15.11.51/79	
44	11		21.6.51												
45	5.6.51	1692	19.6.51	6 meses	19.12.51			1951	63			2543/51	22.10.51	For. ratificadas em 25.4.51/51	
46	31.10.51	3235	16.2.52	6 meses	5.5.52	18.138/51	7.3.67	1951	131					Retificada o n.º pelo proc. 18.138/51 conf. inf. do fiscal	
47	11		15.11.51												
48	15.2.52	483	18.2.52	6 meses	21.8.52			1952	26			9.233/53	27.3.52	Proc. 18/52 - Transf. p. Humberto de Lima Barros conf. op. p. 15.11.51/79	
49	11														
50	28.4.52							1952	111						
51	2.2.52	3067	14.10.52					1952	133			4482/53	5.1.53		
52	11														
53	16.6.52	2772	15.2.52			Reparaç. P. 13.483/71	Valor 1200.00 guia 36.684/71	1952	139						Retificada o n.º pelo proc. 18.138/51 conf. inf. do fiscal
54	11														
55	14.10.52	3067	14.10.52					1952	182						
56	14.9.53		18.9.53	3 meses	12.9.56										
57	21.2.55	1143	22.2.55	6 meses	22.1.56			1955	189						Transf. p/ Humberto de Lima Barros conf. op. p. 15.11.51/79
58	11														
59	25.2.55	1833		6 meses											
60	11.10.55		11.10.55	3 meses	11.10.58										
61	16.1.54	656	22.1.54												
62	28.9.56														
63	11							1956	211			944/57	11/2/57	Transf. p/ Humberto de Lima Barros conf. op. p. 15.11.51/79	
64	11														
65	11														

REGISTRO DIGITALIZADO

REGISTRO DE

253

Número da Ordem	Aprovação	GUIA		LICENÇA		PRORROGADA		VISTORIA				OBSERVAÇÕES
		Número	Data	Prazo	Válida até	Reqº	Válida até	PROVISÓRIA		DEFINITIVA		
								Reqº	Despacho	Reqº	Despacho	
325	28102198	824	28102198	03 meses	28105198							1º Parcela: 10,75 m ² 2º Parcela: 51,67 m ² Área total: 62,42 m ²



CENTRO DE DOCUMENTAÇÃO E IMAGEM
INSTITUTO MULTIDISCIPLINAR
UFRRJ

DISTRITO: Novo Squary

PREFEITURA DA CIDADE DE NOVA IGUAÇU

FICHA N.º 253

LOCALIDADE: Centro / Kaomase

SEMURB - DEPARTAMENTO DE URBANISMO

LOGRADOURO: Rua Rita Gonçalves

Nº da Ordem	REQUERIMENTO	NOME PROPRIETÁRIO	Especif. da Construção	Nº de Pavimentos	Área Coberta	LOTE		N.º do Prédio	RUA
						N.º	Quadra		
312	12/039732	Antônia Muniz dos Santos	Resid.	ver dtd. 25, 26, 27, 29, 30, 31.	40,39 m ²	-	-	480	Rua Rita Gonçalves
313	12/039732	Amiceto Maria dos Santos	Resid.	ver dtd 30	21,42 m ²	-	-	480	
314	12/039732	Amiceto Maria dos Santos	Resid.		53,60 m ²	-	-	180 aptº 101	Rua Rita Gonçalves
315	07/004713	Uma Lícia Monteiro	Resid.	ver dtd 29	36,545 m ²	51		277/01	Rua Rita Gonçalves
316	"	" " "	Resid.		61,45 m ²	51		297 aptº 11	" " "
317	"	" " "	Resid.		61,45 m ²	51		297 aptº 21	" " "
318	07/004713	Uma Lícia Monteiro	Cobertura		61,45 m ²			297 cobert.	Rua Rita Gonçalves
319	11/252804	Intel Telecomunicações Ltda Edif. P1 Pch 282 Edim 219	instalação de cabos base		16,25 m ²			61 m ²	Rua Rita Gonçalves
320	3734143	Jonas de Almeida Moraes	Resid.		93,50 m ²	-	-	589	Rua Barão de Tinguá
321	14/389367	José Borges de Moura Jaquim Martins Moura Sá e sua mulher; Regina Lucia de Mattos Moura Sá	Resid.	ver dtd	149,29 m ²	-	-	400	Rua Rita Gonçalves
322	09/153631	Só	Comercial	coluna 2	198,3045 m ²	459		479 aptº 102 a 1002	Rua Rita Gonçalves
323	11/013577	Leong Choi Cheong Luciene Afonso Botane e seu cônjuge	Resid.		17,51 m ²			487	Rua Rita Gonçalves
324	17/026586	Racido Wellington Cruz Botane	Resid.	1º Pavtº	41,88 m ²			479	Rua Rita Gonçalves

DOCUMENTAÇÃO E DISCIPLINAR

CANCELADO

REGISTRO DE IMÓVEIS

DIGITALIZADO

Nº da Ordem	Aprovação	GUIA		LICENÇA		PRORROGADA		VISTORIA				OBSERVAÇÕES
		N.º	Data	Prazo	Valida até	Reqtº	Valida até	PROVISÓRIA		DEFINITIVA		
								Reqtº	Despacho	Reqtº	Despacho	
312	11/09/12	131007215	13/09/12	5								FICHA LANÇADA. anotado conf. RGE nº 4182 livro 1A folha 167 e registrado sob o nº R1 ficha 1 matrícula 10795.
313	06/02/13	131007286	31/01/13	5								
314	06/02/13	0910091933	31/01/13	5								
315	18/09/13	091009194	18/09/13									
316	18/09/13	091009194	18/09/13									
317	18/09/13	0910083090	18/09/13									
318	18/09/13	1310031111	18/09/13									
319	11/11/13		11/11/13									
320	26/06/13	141010698	26/06/13									4905/14 Toramã - P/ Zenaide Soares de Almeida da mulher e Baixa Territorial 2484/14 anotado conf. ficha pequena
321	30/12/14	151007851	30/12/14									Orçamento da modif. def. ficha 282 ordem 174 ver ficha 282 ordem 222
322	15/07/15	161008123	15/07/15									Ordem cancelada; informações corretas anotada na ficha 282 ordem 223 e 224 ver ordem 221 ficha 282
323	23/11/16	17100556	23/11/16									ver primitiva ordem 06
324	28/02/18	824	28/02/18									ver ordem 325

CENTRO DE DOCUMENTAÇÃO E IMAGEM
INSTITUTO MULTIDISCIPLINAR UFRRJ

REGISTRO DE IMÓVEIS

LOCALIDADE Nova Iguaçu

N.º DE ORDEM	REQUERIMENTO	NOME PROPRIETARIO	CONSTRUTOR	ESPECIE CONSTRUÇÃO	N.º DE PAVIMENTOS	ÁREA COBERTA DO M. 2	TOTAL	N.º	Q.º	1.º DO PREÇO	ANDAI-ME	MAR-QUISE	SOLEIRA	ALINHAMENTO TESTADA
1	4277/44	Wilder Viqueira e Silva		C	1	55,77	4.000,00	51		297	(Res. ordem 1)		290	10,60
2	7956/44	Eugenia Pereira Batista	Reg. ex. offic.	Reparos			1.500,00			217	Antigo 59			
3	8100/44	Wilder Viqueira e Silva		Reparos		9,84 m ²	4.000,00	51		297	(Res. ordem 1)		Det. ord. 290	
4	1554/45	Francisco Baroni	Reg. ex. offic.	Cartidaz n.º 158						27	(Antigo 15)			
5	4637/43	Manoel José Ribeiro		Transparência p.º						591	(Res. ordem 1)			
6	4453/43	Manoel Santiago		Reparos		96,60 m ²	28.000,00			487	Rua Rita Gonçalves			6-7-4
7	4787/45	Francisco Baroni	Reg. ex. offic.	Reparos			15.240/75			665	(Antigo 130)			Ver obs.
8	6521/45	Wilder Viqueira e Silva		Transparência p.º						606	(Res. ordem 1)			
9	169/34	Francisco Baroni - Baptista Samuel Baroni		Reparos			14.517,00			615	(Res. ordem 1)			Ver obs.
10	1439/35	Edgard Soares de Souza e Bellon pt.º James Almeida	Reparos	1			14.400,00			504	(Res. ordem 1)			
11	4026/35	Guaraciuda Fernandes Borges - Gutierrez R. Torres	Reparos	2 casas resid.			11.156,40			469	Desenvolvido			Ver Obs.
12	"	"	"	"	"	"	"	"	"	471	"	"	"	"
13	2606/36	Elia Adner de Nascimento - Sueli Benissina da Cruz	Reparos	1			5.620,40			421	Qualificado pelo processo 2742/44			
14	3244/36	Wilder Viqueira e Silva	Reparos	1	Demolido		8.200,00			403	(Antigo 65)			
15	* 701/37	Walter Baroni do Amaral - José José de Brito		"	(54,00 m ²)					484	(Res. ordem 1)			
16	"	"	"	"	"	"	"	"	"	488	(Res. ordem 1)			lig.
17	"	"	"	"	"	"	26.148,00			492	(Res. ordem 1)			
18	* " "	"	"	"	"	"	"	"	"	496	(Res. ordem 1)			
19	2007/38	Sylvio Ballestrero - F.º James Almeida		"		71,00	11.271,00			500	(Res. ordem 1)			
20	6756/38	Francisco Baroni - Baptista Samuel Baroni		"			20.200,00			626	(Res. ordem 1)			
21	"	"	"	"	"	"	"	"	"	630	(Res. ordem 1)			
22	8905/45	Manoel José Ribeiro	Reg. ex. offic.	Reparos			8.700,00			227	(Res. ordem 1)			
23	6165/49	Eugenia Benissina da Cruz - Baptista Samuel Baroni		"	(Ver Obs.)		12.200,00			240	(Res. ordem 1)			
24	* 861/40	Guaraciuda Fernandes Borges - Reg. ex. offic.		"			60.000,00			241	(Res. ordem 1)			

1833

REGISTRO DE IMOVEIS

LOCALIDADE *Nova Iguaçu - Rua Pádua Gonçalves* DIVISÃO DE VIAÇÃO E DEB. DE CUBAS

N.º DE REQUERIMENTO	NOME	PROPRIETÁRIO	CONSTRUTOR	ESPECIF. DA CONSTRUÇÃO	N.º DE PAVIMENTOS	ÁREA COBERTA	V. DO M.²	R. TOTAL	LOTE		N.º DO PREDIO	ANDALME	MARQUISE	SOLEIRA	TESTADA	DATA
									N.º	QUADRA						
25	1483/40	Ernesto Carneiro do Amaral	Batista Samuel de Faria	Obs. (Obs.)		area old. 312					459					
26	"	Transf. p/ Edg de Oliveira	Proc. 05/12631/79								460					
27	"	Transf. p/ José Moreira de Silva	Proc. 05/12630/79								462					
28	"	"	"	(Obs.)		37,14					484 (ant. 84)			480 atual.		
29	"	"	"			282,75 m²		56.550,00			468					
30	"	Transf. p/ Menes Sálvio Gomes de Carvalho	Proc. 05/12632/79								470					
31	"	"	"								478					
32	4438/40	Carneiro Gonçalves Guimarães	"	Perid.							360					
33	"	"	"	"							"					
34	"	"	"	"				30.640,00			362					
35	"	"	"	"							"					
36	4825/46	Carneiro Alves de Aguiar	Loq. ex. of.	Peritida	n.º 411	36 m²	Usa Dvs.				193 (ant. 33)					
37	6783/46	Jayme Costa	"	"	"	673					69 (ant. 13)			8 ms.	22.10.46	
38	5943/46	Carneiro Dias	Perid.	1)		134,20	600,00	40.260,00			23			0,50	16,50	9-1-46
39	"	"	"	"	"	"	"	"			31					
40	6272/46	Silvio Tomaz da Rocha	Loq. ex. of.	Peritida	n.º 183						429 (ant. 21)					
41	10431/46	Braz Chuff	"	"	"	41,88 m²					479 (ant. 1m)					
42	3371/46	José Torres Pires	Perid.	C		55,47		27.738,00			77			9,00		14-12-46
43	7428/46	Luiz Souza	Theophile Verissimo da Cruz	Perid.	1)	119,90	600,00	35.820,00			397			0,50	16,50	27-12-46
44	"	"	"	"	"	"	"	35.820,00			401			(Perid.)		
45	12.260/46	Alípio Ribeiro	Loq. ex. of.	Preparos				4.600,00			459 (ant. 77)					
46	537/47	Antonio Almeida de Azevedo	Perid.	1)		15,81		53.067,00			416			0,50	19 ms.	8-2-47
47	28.21/47	Alga. V. Larinho Bouças	Loq. ex. of.	Peritida		75,00		18076/72			317 (ant. 55)					
48	5314/47	Venício Baroni	"	"	"	360					106 (ant. 26)					

253

Perid. 140

Obs.: cada prédio da area el. 40.39 m. - perpendicular

367
367
367

Continua 253

DISTRITO 1º

LOCALIDADE Nova Iguaçu

SEMURB - DEPARTAMENTO

N.º DE ORDEM	REQUERIMENTO	NOME		ESPECIF. DA CONSTRUÇÃO	N.º DE PAVIMENTOS	VALOR DO M2	VALOR TOTAL	LOTE		N.º DO PRÉDIO	SOLEIRA	ALINHAMENTO	
		PROPRIETÁRIO	CONSTRUTOR					N.º	GUA-DRA			TESTADA	DATA
49	2351/48	(Ver obs.) Luiz Souza	Legalização	Resid.	1	300,00	5.568,00	395	395	395			(393 c/1 entrada)
50	" "	" "	" "	" "	1	12.136,00							
51	12459/46	Lucas Martins Sobrinho	"	ex-ofício	Certidão	(Ver obs.)				145			(antigo 25)
52	" "	" "	" "	" "		54,00				158			(11 2º)
53	6368/48	José Alves da Silva	Thaís Veríssimo Cruz	Resid.	1	63,64	1200,00	76.368,00	(Ver obs.)	380	0,50	20 m	28/5/48
54	4942/48	Disuzia de Azevedo Cunha Pereira		Resid.	1	106,68	800,00	85.336,00		181	0,50	11 m	28/5/48
55	10425/48	Alberto Gomes de Carvalho	C. Rog.	Resid.	1	43,68	800,00	58.936,00		95	0,50	8 m	25/11/48
56	3823/48	Wenceslau da Silva Ribeiro	E. P. Sigaud	Resid.	1	40,85	1000,00	49.595,00		442	0,50	10 m	4/5/48
57	6481/48	Oswaldo Pacheco da Costa	em nome do mesmo	Resid.	1	80,00	600,00	53.298,00		432	0,50	10 m	4/8/48
-	"	Emy de Andrade Costa	Júlio Roberto Guimarães										demolido através do processo 05/5679/85 juiz 10429/85 em 06/8/85
58	6908/48	João Batista Torres	Legalização	ex-ofício	Transf. p/ Faustina Lorenzi Torres	80,00 m²				523			
59	8599/48	Loize de Castro Pereira	Antonio	Resid.	1	112,91	500,00	28.242,50		598	0,30	23 m	24/9/48

F 253

ORDEN	APROVAÇÃO	GUIA		L	URBANSINISMO	SOLICITADA	PLANTA ARQUIVADA		VISTORIA				OBSERVAÇÕES			
		N.º	DATA				PRAZO	VÁLIDA ATÉ	DATA	N.º	PROVISÓRIA			DEFINITIVA		
											REQ to	DESPACHO		REQ to	DESPACHO	
49	8/3/48	23	8/3/48	6 meses	legatização	8/3/48	20							Transf. p/ Antônia Fereira Chaves	Tratar-se de um prédio só no valor	
50	"	"	"	"	"	"	"							P. 05/3419/48 guia 24.225/48	do CR# 11.136,00	
51	18/3/48															
52	"															Transf. p/ Luciano de Moraes Dias e outros; P. 11.682/69 guia 3250/69
53	28/5/48	CR# 813,50 180F	3/5/48	6 meses		31/11/48	29/5/48	41			1060F/48	12/11/48				Processo 1060F/48 valor do terreno do prédio (63,64 x 300 m²) CR# 19.092,00
54	28/5/48	CR# 920,80 2263	15/8/48	6 meses		15/1/48	29/5/48	40			949/48	12/2/48				Construtor Delgim Pereira
55	25/11/48	CR# 1.190,10 3529	1/12/48	6 meses		1/8/48	25/11/48	80			688F/48	2/9/48				Pelo mesmo processo pediu demissão do antigo prédio no 95. Obr. P. 18.681/69 José Fernandes Dourado guia 8468/69
56	5/5/48	CR# 577,80 103F	6/5/48	6 meses		6/11/48	5/5/48	43								
57	5/8/48	CR# 57480 1871	9/8/48	6 meses		9/2/49	5/8/48	75				11/49	13/1/49			
58	11/9/48				legatização de prédio											Transf. p/ Mário Tominho P. 4896/69 guia 1294/69
59	24/9/48	CR# 596,20 22F3	29/9/48	6 meses		24/3/49	24/9/48	94			1948/49	25/3/49				

REGISTRO DE IMÓVEIS

DISTRITO 10
 LOCALIDADE Nova Iguaçu 253 SEMURB

N.º DE RDEM	REQUERIMENTO	NOME		ESPECIF. DA CONSTRUÇÃO	VALOR		LOTE	N.º DE PREC	SOLL. VA	ALINHAMENTO		
		PROPRIETÁRIO	CONSTRUTOR		TA	DO M2				TOTAL	N.º DE PREC	TESTADA
60	7599/48	Lúcio de Castro Pereira	Antonio	Resid.	1	112,97 500,00	28.242,50	594	0,30	23 m	24/9/48	
		Transf. p/ Joaquim Martins Moura Sá e outros pelo proc. 131/2453 50 km: 19/09/193										
61	7372/48	Lino Braga	Frutuoso Rodrigues Flores	Resid.	1	95,10 600,00	57.060,00	448	0,40	9 m	23/9/48	
62	7994/48	Dino de Barros Souza e Melo	Dionísio e Bairo Perdigal	-	-	-	-	43				
63	8014/48	Zenaida Fereiz de Almeida Moraes	Legalização	Resid.		30,00	17.895,00	610				
		(Ver obs.) c/II (35,89x500 = 17.895,00)										
64	9492/48	Hilda Pinto Duarte	-	Resid.	2	76,87 100,00	26.904,50	541	0,50	9 m	13/1/49	
		(Ver obs.)										
65	9493/48	"	"	"	"	"	26.904,50	543				
		132,00										
66	1824/49	José Lopes de Castro	Legalização ex-officio	Transf. p/ Natal Elias dos Santos			53.809,00	567				
		MAGEM UFRRJ 567 casa I (aut. 99) (ver obs.)										
67	1956/49	Maria Theresza Chaves Louro	Legalização ex-officio	Muro			1.500,00	269				
		CENTRO INST. 269 (aut. 47)										
68	4650/49	Jão de Almeida	Borges Rodrigues	Resid.	1	131,13 600,00	39.339,00	298	0,40	40 m	29/6/49	
		(aut. 292)										
69	4650/49	"	"	"	"	"	39.339,00	302	0,40	40 m		
		78.678,00										
70	7245/49	José Anastácio Pires	Legaliz. ex-officio	Cortidões		7,00		635				
		(antigo 109)										
71	7944/49	Manuel Ribeiro	Legaliz. ex-officio	Povo d'água				125				
		(aut. 49)										

1.º DE ORDEM	APROVAÇÃO	GUIA		SOLICITADA		PLANTA ARQUIVADA		VISTORIA				OBSERVAÇÕES		
		N.º	DATA	PRAZO	VÁLIDA ATÉ	REQ.to	VÁLIDA ATÉ	DATA	N.º	PROVISÓRIA			DEFINITIVA	
										REQ to	DESPACHO		REQ to	DESPACHO
60	24/9/48	2273	24/9/48	6 meses	24/3/49			24/9/48	94			24/3/49		
		CR# 698,00						131245350				1948/49		
61	28/9/48	2293	29/9/48	6 meses	29/3/49			28/9/48	98			12/4/49		Retif. o nº conforme proc. 20.869/65
62	13/10/48													
		CR# 420,30												
63	13/10/48	2505	19/10/48	Legalização				13/10/48	101					Inclusão a multa na guia 2505; área 30,00
		CR# 759,00												
64	13/1/49	188	27/1/49	6 meses	27/7/49			13/1/49	6			6/29/49		guia 36 928 23/12/1945 Transf.ª
65	11											14/9/49		pl. proc. 22.350/f6 pl. Marinho Netto
66	16/3/49													pl. Proc. 17.182/69 reparos e pinturas
		CR# 109,50												valor CR# 500,00 guia 9952/69
68	30/6/49	1728	6/1/50	6 meses	6/1/50			30/6/49	73			135/50		Proc. 135/50. Existem 2 copas que foram criadas embaixo das jás requeridas em correspondência da rampa existente no terreno. Fica entretanto que seu aumento da área de base existem 4 copas em vez de 2, que passam a ser: 2 98-30d e copas I e II. Área de cada copa 33 m
69	11											4 copas		Ampliada a área conforme informação fiscal enec. 4/26.10/84
70	9/11/49													
		CR# 125,50												
71	29/11/49	2211	31/1/51	Legaliz. ex-offício										Proc. 5605/51. Reparos CR# 6.000,00

DISTRITO 253

LOCALIDADE Nova Iguaçu

DIVISÃO DE VIAÇÃO E OBRAS

N.º DE ORDEM	REQUERIMENTO	NOME		ESPECIF. DA CONSTRUÇÃO	N.º DE PAVIMENTOS	ÁREA COBERTA	VALOR		LOTE		ANDAIM	MARQUISE	SOLEIRA	ALINHAMENTO TESTADA
		PROPRIETÁRIO	CONSTRUTOR				DO M.²	TOTAL	N.º	QUADRA				
96	14.784/56	Manoel Rodrigues da Sanele	Eng. Hidel	Resid	1º	55,76	1.500,00	83.640,00	319	500				
97	"	"	"	"	"	24,90	"	37.350,00		504				
98	4.282/56	Marina José Torres Sires	Eng. (Ver obs)	Resid	1º	40,20	"	60.300,00	13	37				
99	"	"	"	"	2º	40,20	"	60.300,00	7	39				
100	82.28/56	Waldemar Margarido Lopes	Eng. (Proj de const)	Resid		46,62				584				
101	15.714/58	Loessio de Castro Pereira	Eng.	Resid		16,58		251.370,00		586				
102	"	"	"	"		14,20				590				
103	"	"	"	"		"				590				
104	9.441/60	Domènico Pereira Guimarães	J. B. Araújo	"		59,60	4.000,00	238.400,00	4	68				
105	12.262/60	Renato da Costa Santos	"	"	1º	121,00	"	484.000,00	2	94				
106	"	"	"	"	2º	"	"	"	"	94				
107	14.959/60	Cesare Sgarzi	Eng.	"		62,50	3.000,00	187.500,00		34				
108	3.45/61	Loessio de Castro Pereira	J. B. Araújo	"	2º	92,34	4.000,00	369.360,00		604				
109	11.387/61	Waldemar Margarido Lopes	Jo. N. Almeida	"		129,84	"	519.360,00		471				
110	17.831/61	"	"	"		"	"	"		"				
111	6.140/62	Academira Henrique de Oliveira e	(Eng)	"		90,55				254				
112	"	José Francisco de Oliveira	"	"		"				265				
113	3.775/64	Imone Gouveia	Eng. de acrísc.	"		8,00				442				
114	19.982/64	José Manoel da Costa	Fay J. Chagas	"		128,00	20.000,00	2.560.000,00		599				
115	"	"	"	"		"	"	"						
116	13.854/64	Herminia de Fanelor Guimarães	Eng.	"		38,00				362				
117	13.855/64	"	"	"		38,00				360				
118	18.913/64	Antônio Moreira	Eng.	"		203,42				630				

Obs: na Ficha 298/68 (observação de R. Rita Gouveias)

Continua 253

PROVAÇÃO	GUI		PRASO	VÁLIDA ATÉ	DATA	N.º	ARQUIVADA		OBSERVAÇÕES	
	N.º	DATA					REQ.to	DESPACHO	REQ.to	DESPACHO
18.2.57	1865	21.2.57	Legalizações		1957/149					Demolido este prédio cf. proc. 126210956/57.
19.2.57	0710	1.7.57			1957/149					Demolido este prédio cf. proc. 126210956/57.
21.6.56	0710	1.9.56	guia de infantaria		1956/141					Multa 0.84
"	7492	2.7.56	guia. 08. 428/81.		1956/141					Multa 0.84
29.6.56			Prof. de Construção		1956/163					20.136/64 guia pg
12.1.59	322	26.1.59	Legalizações							Resol. 630/20.4.58
"	"	"	"							Se não for assento de construção.
"	"	"	"							" " "
14.7.60	5888	5.8.60	6 meses	14.1.61	transf. p/ Ottilde Custódia Simões					17678/60 13/01/61
6.9.60	7153	7.10.60	6 meses	6.3.61	cf. proc. 05/2714/77, guia 5071/77					1960/307
"	"	"	"	"						
8.12.60	8357	7.12.60	Legalizações		1960/363					Multa n.º 3853
22.13	070	4.058.00	6 meses	16.9.61	1961/66					Multa n.º 3159 Proc. 6084/61 leve anênc. de 7,25m Valor cr. 29.000.00
"	"	"	6 meses	18.1.62						Pelo proc. 17.831/61 doc. de construção. Sendo este proc. 11.387/61 trata-se apenas de off. prof.
1.11.61	7148	5.030.00	6 meses	14.5.62						14.261/62 22.8.62
"	"	"	Legalizações							Resol. 1283 Item "A"
"	"	"	"							" " " "
16.64	11.778	7.7.66								" " " "
8.64	08571	7.8.64	6 meses	7.11.67						9176/66 22.9.67
"	"	"								Transf. p/ Antus Loucio Moqueiro Bentuzzi, através do proc. 05/1854/85 guia 9437/85
9.64			Legalizações (Carob)							Resol. 1601 Item "A"
9.64			"							CANCELADAS estas legalizações
10/09/64	13113	15/10/64	Legalizações							

DISTRITO LOCALIDADE N. Iguaçu PREFEITURA MUNICIPAL DE DIVISÃO DE LICITAÇÃO E OBRAS SEÇÃO DE OBRAS PARTICULARES FICHA N.º

N.º DE ORDEM	REQUERIMENTO	NOME		ESPECIF. DA CONSTRUÇÃO	N.º DE PAVIMENTOS	ÁREA COBERTA	VALOR		LOTE		N.º DO PREDIO	ANDAIM	MARQUISE	SOLEIRA	ALINHAMENTO TESTADA
		PROPRIETARIO	CONSTRUTOR				DO M.²	TOTAL	N.º	QUADRA					
119	18444/64	Wilson Pereira de Nello	Antonio M. Almeida	Residência		188,92	30.000,00	3.448,400,00			576			0,50	8,25
120	#	Guilherme Pereira de Nello	Vinícius (146)	"		94,48	"	1.889,200,00			576			0,50	"
121	10.156/64	Possio de Castro	Regulização	Residência		55,00					581			"	"
122	4645/65	Figueiro Bolqueto	(Cancelado P.19.615 Ver ex. 145)	"		55,47		448,00			243			0,50	20,00
123	686/65	Jose Gomes de Lencas	José de 304	Resid		44,00					422			"	E-50-5
124	15.988/65	Renato da Costa Santos	Reg. a título	Residência		162,00	30.000	4.860,00	9		94			"	E-9-2
125	19.675/65	Jose Anastasio	Regulização	Resid		20,00					633			"	E-13-
126	8098/66	Jose Manoel da Costa	José A. Reisoto	Resid		161,88	VER. 055	3.231,60			5FF			0,50	10,00
127	9521/66	Sebastião Soares Bandoso	Reg. ex. officio	ant. 44 (Resid)		-					649			"	E-9F-4
128	10.855/66	Bento Espinosa Lima	Bláudia	Resid	10	131,91	30.000	3.951,30			84			0,50	11,00
129	"	"	"	"	20	201,10	"	6.990,30			"			"	E-10F-5
130	9519/68	Bento Kiffer	Reg. ex. officio	ant. 44		353,01		10.941,60			539			"	"
131	"	"	"	"	10						"			"	E-9F-13
132	"	"	"	"	20						"			0,50	13,00
133	"	"	"	"	30						539			"	"
134	"	"	"	"	40						"			"	"
135	16.947/69	Francisco Montano		Lic. de aquisição		956,60		19.132,00			"			"	"
136	"	"	"	"		20	118,60	3.558,00			401			"	Rua Rita Gonçalves
137	"	"	"	"		bobentura					"			"	"
138	20.757/69	Nelson Rosas		Lic. de aquisição		17,40	30.000	511,20			541			"	"
139	"	"	"	"		80,04		601,20			543			"	"
140	8551/70	João Giuntini	patrim. p. v. n.º	Resid		37,44	20.000	1.112,40			360			"	"
141	9567/70	Jair Leão Madeira	Waldemar da S. Moraes	"		14,30	30.000	5.841,00			176			"	"
142	9998/71	Américo Ferreira	Carnalho	Reg. ex. officio		75,75					59			0,50	11,00

continua 253 Z

PROVAÇÃO	GUIA		LIC		ARQUIVADA				VISTORIA		OBSERVAÇÕES	
	Nº	DATA	PRASO	VÁLIDA ATÉ	REQ.to	VÁLIDA ATÉ	DATA	Nº	PROV. SORIA	DEFINITIVA		
									REQ.to	DESPACHO	REQ.to	DESPACHO
129	16-11-64	13.514	14.12.64	6 meses	18.5.65			1964	86			
130	"	44.230	0.00	"	"							
131	6-1-65	121	6-1-65	legalização				1601	85	18/19/67		
132	23-4-65	5833	23-4-65	3 anos	23-4-68							
133	18-5-65	8852	16-5-65	legalização								
134	13-9-65	15.109	13-9-65	" a título pucano	965	85						
135	9-2-66	2888	9-2-66	legalização								
136	9-6-66	31.603	9-6-66	1 ano	9-8-68			1966	48			
137	6-7-66			leg. em ofício ante 44								
138	9-4-66	1758	13-10-67	1 ano	24/7/68			1966	303			
139	"	"	"	"	"							
130	4-6-68			leg. em ofício ante 44				1968	192			
131	25-6-68											
132	"											
133	"											
134	"											
135	16-1-70											
136	"			15 meses	16/4/71			1970	20			
137	"											
138	31/2/70			Sec. de arisc. até 31/7/70								
139	"			" " " "								
140	18.8.70	17.059	25/08/70	Seg. de Arisc. em				1970	222			
141	26.10.70	1289	11/9/73	3 anos	16-10-78			1973	271			
142	20-10-71			Leg. em ofício ante 44								

folha 1012/70 a licença de porte terra, para Wilson Pereira de Mello.

Inicialmente em constância a parte terra de Wilson Pereira de Mello - guig 6908/72

Transp. 10.12/70 Wilson Pereira de Mello - guig 6908/72

Resol. 1001 Item B.

Transf. de título nº 2.181

Transf. para Honorários de Frutas pelo R. Rita Gonçalves processo 3684/70 guig 23/43/73

Alto de Maulta nº 11-169 e 11-168

Alto de Maulta nº 11-193

Multa 11-185 R. Rita Gonçalves

LOCALIDADE N.º Iguazu 953
 PREFEITURA MUNICIPAL DE IGUAZU
 DIVISÃO DE VIAÇÃO E OBRAS

N.º DE OPDEM	REQUERIMENTO	NOME		ESPECIF. DA CONSTRUÇÃO	N.º DE PAVIMENTOS	ÁREA COBERTA	VALOR		LOTE		N.º DO PRÉDIO	ANDAIMES	MARGUISE	SOLEIRA	ALINHAMENTO TESTADA
		PROPRIETÁRIO	CONSTRUTOR				DO M.²	TOTAL	N.º QUADRA	ANDAIMES					
143	13.134/71	Luigi Sahuano	(calculado como branca de Acerámo)	Resid	1º	9584	20.00	1.916,80	253	253	253				
144	"	"	"	"	2º	9374	"	1.874,80	253	253	253				
145	19.615/71	Francisco Colombo		"		189,58	40.00	3.291,60							
146	10.12/70	Mauro Henrique Bastos de Chello = log.		Resid		139,00	40.00	5.160,00			243				
147	16.856/74	S. Luis Warner A. Soares	Sug. do a. a. a. a. a.	Resid		726,40	40.00	5.056,00			576	301			
148	2.155/75	Georgete Miguel de Almeida	ped. S. Oliveira - R. L. d.			89,98	75.00	6.748,50			421				Rua Rita Gonçalves
149	888/75	Gracido de Azeite	Roberto B. Soares	Resid		86,84	75.00	6.513,00			567				Rua Rita Gonçalves
150	05.850/76	Antônio Carlos Esteves				101,10	150.00	15.165,00			182				Rita Gonçalves
151	05.305/76	Margarida Lima do Amaral	(log. de Acerámo)	Resid		55,47		9.000			195				10.00
152	05/30/77	Jose Sigrentini	Polimati	Resid		1395	500.00	6.975,00			462				
153	05/208/77	Isone Pereira da Costa	log. de Acerámo	"		78,61	500.00	39.305,00			362				Rua Rita Gonçalves
154	05.4205/77	WINTERIA CONSTRUTORA LTDA	Lic. const.			7315	200.00	51.205,00			397				
155	"	"	"			634,00		418.440,00			227				TERREO
156	"	"	"			592,75		391.215,00			101,102,103,104,105 e 106				
157	"	"	"			592,75		391.215,00			134,01 m²				201,202,203,204,205 e 206
158	05/5074/77	João dos Santos Antunes Tenório	(Ant. Paulo do Amaral)	Resid		592,75		391.215,00			301,302,303,304,305 e 306				
159	05/1199/78	Arnoldo Rangel de Oliveira	(Ant. Paulo do Amaral)	"		248,95		1.662,085,00			265				
160	05/1091/80	Imagem Imob. Angola Ltda.				336,95		287.038,00			250				Rua Rita Gonçalves
161	5/6789/81	Imagem Imob. Angola Ltda.				3724	1462	54.144,88			603				Rua Rita Gonçalves
162						157,59		157,59 m²			288				101
163						169,78		169,78 m²							102
164						161,88		161,88 m²							103
165						110,83		110,83 m²							104
166						134,69		134,69 m²							105
167						165,44		165,44 m²							106

REGISTRO DE IMÓVEIS

VISTORIA

N.º	PROVISÓRIA		DEFINITIVA	
	REQ.to	DESPACHO	REQ.to	DESPACHO

OBSERVAÇÕES

N.º	DATA	PRASO	VÁLIDA ATÉ	Q.to	VÁLIDA ATÉ	DATA	N.º	REQ.to	DESPACHO	REQ.to	DESPACHO	OBSERVAÇÕES
145	12-10-72	42.365	25/2/72	1	1972	41						(Retificado n.º e via proc 19.4.42/74)
146	12-10-72	6911	28-10-72	1	1972	411						
147	5-9-74	15483	6-9-74	1	1974	345						
148	13/5/75	8269	28/9/75	1 ano	13/8/76	1986	220			15/08/86		A. Rita Gonçalves
149	30-6-75	28.970	11-7-75	15 meses	30-9-76	1975	169			05/20/86		
150												
151	29-11-76											16/05/86
152	9/2/77	55802	17/3/77	1	1977	39						
153	31-3-77	59.139	23/5/77	1	1977	158						
154	14-10-77											
155												
156												
157												
158	3-5-78											
159	21/12/78	12.820	24/4/82	21 meses	21/9/80	1982	700					
160	14/10/80	58.929	31.3.80	1 ano	14/10/81							
161												
162												
163												
164	18/11/81	89.454	4/2/81	15 anos	18/11/96	1981	593					
165												

(transferido p/ fraquia Cerca Teixeira P. 05/2530/78, guia 22.889/78)
 Transf. p/ Maria Júlia do Carmo (braga) p. 363
 proc. 5/6125/81. guia - 85.435/81.
 (203 apt área de 98,79 m² proc 04/0909/98)
 (205 apt área de 98,79 m² proc 5/1135/88)
 Transf. p/ Teague Fernandes proc. 5/11429/80
 Transf. p/ Paulo Cesar p/ genêra Campos.
 proc. 5/10971/80 - guia - 73.122/81.
 Conf. proc. 05/5716/80 guia. 63763/80 transf.
 p/ Orlando Teixeira Maria.
 Opt. 204 tem área de 134,00 m²
 Conf. imp. proc. 05/1405/88
 Transf. p/ Raulo Augusto da Silva
 proc. 5/8218/80 - guia. 67.857/80

Área Privativa - 103,69 m²
 Área comum - 58,90 m²
 A. D - 103,69 - 103,69
 A. C - 58,90
 A. D - 109,76
 A. E - 65,12
 A. P - 107,36
 A. C - 54,51
 A. P - 63,90
 A. C - 47,02
 A. P - 94,02
 A. C - 50,67

Anteção
 conf. o Processo
 n.º 01/08/14.129

DISTRITO _____

LOCALIDADE _____

N. Iguaçu


PREFEITURA MUNICIPAL DE NOVA IGUAÇU

SEMURB - DEPARTAMENTO DE URBANISMO

FICHA N. *253*

LOGRADOURO *Rita Goueslobes*


N.º DE ORDEM	REQUERIMENTO	NOME		ESPECIF. DA CONSTRUÇÃO	N.º DE PAVIMENTOS	AREA COBERTA	VALOR		LOTE		ALINHAMENTO		
		PROPRIETÁRIO	CONSTRUTOR				DO M2	TOTAL	N.º	GUA-DRA	N.º DO PRÉDIO	SOLEI-RA	TESTADA
167	5/6989/81	Imeneol	5770 B	Angela	Atde	Apt. 77	163,58			288		apt. 107	
168							157,63					108	
169							150,42					109	
170							150,46 ^{m²}					110	
171							157,57			288		apt. 201	Rita Goueslobes
172							169,78					202	
173							165,88					203	
174							110,83					204	
175							134,69					205	
176							165,44					206	
177							163,58					207	
178							157,60 ^{m²}					208	



CENTRO DE DOCUMENTAÇÃO E IMAGEM
INSTITUTO MULTIDISCIPLINAR - UFRJ

REGISTRO DE IMÓVEIS

N.º DE ORDEM	APROVAÇÃO	GUIA		LICENÇA		PRORROGADA		PLANTA ARQUIVADA		VISTORIA				OBSERVAÇÕES
		N.º	DATA	PRAZO	VÁLIDA ATÉ	REQ.to	VÁLIDA ATÉ	DATA	N.º	PROVISORIA		DEFINITIVA		
										REQ.to	DESPACHO	REQ.to	DESPACHO	
168														Área Privativa - 103,69 m ² Área Comum - 53,90 m ² A.P → 109,66 A.C → 54,92
168														A.P → 103,72 A.C → 55,90
169														A.P → 97,32 A.C → 53,09
170														A.P → 103,69 A.C → 53,09
171														A.P → 103,69 A.C → 53,40
172	18/11/81	OB. 254	4/12/81	15 anos	18/11/96				1981. 593					A.P → 109,76 A.C → 55,12
173														A.P → 107,36 A.C → 54,51
174														A.P → 63,90 A.C → 47,02
175														A.P → 94,02 A.C → 50,67
176														A.P → 110,32 A.C → 55,12
177														A.P → 108,66 A.C → 54,92
178														A.P → 103,72 A.C → 55,90



ACERVO DIGITALIZADO

CED

REGISTRO DE IMÓVEIS

CENTRO DE DOCUMENTAÇÃO E INFORMAÇÃO
INSTITUTO MULTIDISCIPLINAR

Feitas as devidas anotações conf. Processo nº 03/08/14.129

DISTRITO

LOCALIDADE

N. Iguaçu.

PREFEITURA MUNICIPAL DE NOVA IGUAÇU


SEMURB - DEPARTAMENTO DE URBANISMO

LOGRADOURO

FICHA N. 253

Rita Zucalves.

N.º DE ORDEM	REQUERIMENTO	NOME		ESPECIF. DA CONSTRUÇÃO	N.º DE PAVIMENTOS	AREA COBERTA	VALOR		LOTE		N.º DO PRÉDIO	SOLEIRA	ALINHAMENTO	
		PROPRIETÁRIO	CONSTRUTOR				DO M2	TOTAL	N.	GUA-DRA			TESTADA	DATA
179	5/6FOS/Bl.	Emongel	imob. Angola	stde.	-	150,42					280	apt.	209	
180						150,96m ²							210	
181						157,59							301	
182						164,78							302	
183						161,88							303	Rita.
184						110,83							304	Zucalves.
185						134,89							305	
186						165,44							306	
187						163,58							307	
188						157,63							308	
189						150,42							309	
190						150,42							310	

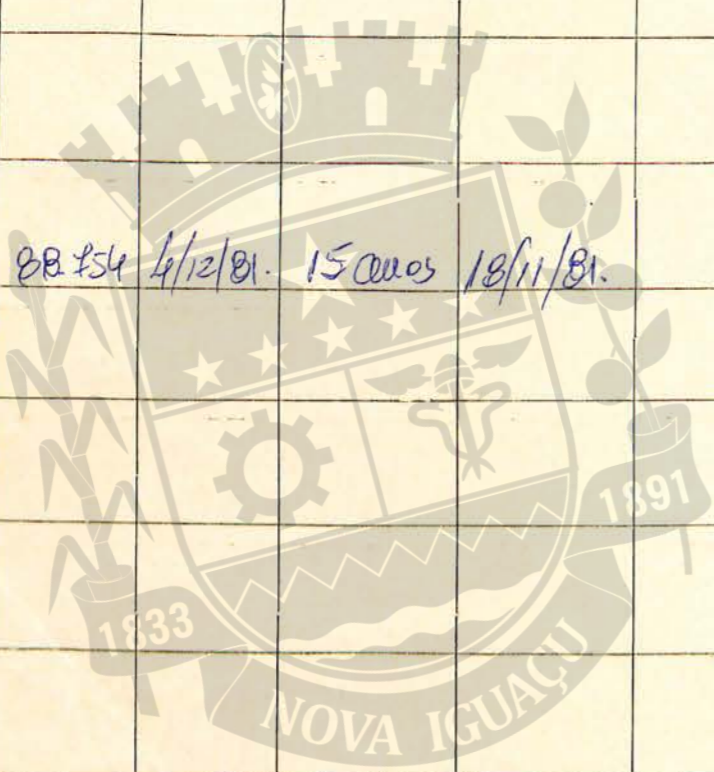


CENSO DE DOCUMENTAÇÃO E IMAGEM
INSTITUTO MULTIDISCIPLINAR DE FERRJ

REGISTRO DE IMÓVEIS

N.º DE ORDEM	APROVAÇÃO	GUIA		LICENÇA		PRORROGADA		PLANTA ARQUIVADA		VISTORIA				OBSERVAÇÕES
		N.º	DATA	PRAZO	VÁLIDA ATÉ	REQ.to	VÁLIDA ATÉ	DATA	N.º	PROVISORIA		DEFINITIVA		
										REQ.to	DESPACHO	REQ.to	DESPACHO	
179														A. P. Paralela - 103,69 m² A. P. Comum - 53,90 m² W. P → 97,32 W. C → 53,09
180														A. P → 97,86 W. C → 53,09
181														A. P → 103,69 W. C → 53,90
182														A. P → 109,76 W. C → 55,12
183														W. P → 107,36 A. C → 54,51
184	7/18/11/81	88254	4/12/81	15 anos	18/11/81			1981	593					A. P → 83,90 W. C → 47,02
185														A. P → 84,02 W. C → 50,67
186														A. P → 110,32 W. C → 55,12
187														A. P → 108,66 W. C → 54,92
188														A. P → 103,72 W. C → 55,90
189														W. P → 97,32 W. C → 53,09
190														A. P → 97,86 W. C → 53,09

Feitas as
devidas
anotações
conf. Processo
nº 05/08/14.129



CENTRO DE DOCUMENTAÇÃO E INFORMAÇÃO
INSTITUTO MULTIDISCIPLINAR

REGISTRO DE IMÓVEIS

DISTRITO

LOCALIDADE


PREFEITURA MUNICIPAL DE NOVA IGUAÇU

SEMURB - DEPARTAMENTO DE URBANISMO

FICHA N. 953

LOGRADOURO Rita Jacquelos

N.º DE ORDEM	REQUERIMENTO	NOME		ESPECIF. DA CONSTRUÇÃO	N.º DE PAVIMENTOS	AREA COBERTA	VALOR		LOTE		N.º DO PRÉDIO	SOLEIRA	ALINHAMENTO	
		PROPRIETÁRIO	CONSTRUTOR				DO M2	TOTAL	N.	GUA-DRA			TESTADA	DATA
191	5/6489/81	Emmanuel	17706	17706	pt.	-	157,59 ^{m²}			288	opt.	401		
192							164,78						402	
193							161,88						403	
194							110,83						404	
195							134,69						405	pt. Jacquelos
196							165,44						406	
197							163,58						407	
198							157,63						408	
199							150,42						409	
200							150,96						410	
201							157,59 ^{m²}			288	opt.	501		
202							164,78 ^{m²}						502	



CENTRO DE DOCUMENTAÇÃO E IMAGEM
INSTITUTO MULTIDISCIPLINAR - UFRRJ

REGISTRO DE IMÓVEIS

N.º DE ORDEM	APROVAÇÃO	GUIA		LICENÇA		PRORROGADA		PLANTA ARQUIVADA		VISTORIA				OBSERVAÇÕES
		N.º	DATA	PRAZO	VÁLIDA ATÉ	REQ.to	VÁLIDA ATÉ	DATA	N.º	PROVISORIA		DEFINITIVA		
										REQ.to	DESPACHO	REQ.to	DESPACHO	
191														Área Privativa 103,69 m ² Área Comum 53,90 m ² A.P → 103,69 A.C → 53,90
192														A.P → 109,76 A.C → 55,12
193														* A.P → 107,30 A.C → 54,51
194														A.P → 63,90 A.C → 47,02
195	18/11/01	08.54	4/12/01	15 anos	18/11/01									A.P → 84,02 A.C → 50,67
196								7/901	593					A.P → 110,32 A.C → 55,12
197														A.P → 108,86 A.C → 54,92
198														A.P → 103,72 A.C → 55,90
199														A.P → 97,32 A.C → 53,09
200														A.P → 97,86 A.C → 53,09
201														A.P → 103,69 A.C → 53,90
202														A.P → 109,76 A.C → 55,12


12/20/03 P-12-03

Feitas as

devidas anotações

conf o Processo

Nº 01/08/14.129



CENTRO DE DOCUMENTAÇÃO E INFORMAÇÃO
INSTITUTO MULTIDISCIPLINAR DE NOVA IGUAÇU

REGISTRO DE IMÓVEIS

DISTRITO

LOCALIDADE

N. S. Esperan-


PREFEITURA MUNICIPAL DE NOVA IGUAÇU

SEMURB - DEPARTAMENTO DE URBANISMO

FICHA N. 253

LOGRADOURO Rita Jaczelves

N.º DE ORDEM	REQUERIMENTO	NOME		ESPECIF. DA CONSTRUÇÃO	N.º DE PAVIMENTOS	AREA COBERTA	VALOR		LOTE		N.º DO PRÉDIO	SOLEIRA	ALINHAMENTO	
		PROPRIETÁRIO	CONSTRUTOR				DO M2	TOTAL	N.	GUA-DRA			TESTADA	DATA
203	5/6f89/81	Inencol imob	Angelo Hoto.	opt.	-	161,88					288	opt.	503	
204						110,83							504	
205						134,69 m ²							505	
206						165,44							506	
207						163,58							507	Rita Jaczelves
208						157,63							508	
209						150,42							509	
210						150,98							510	
211						157,592 m ²					288	opt.	601	
212						164,78							602	
213						161,88							603	
214						110,83							604	



CENTRO DE DOCUMENTAÇÃO E IMAGEM
INSTITUTO MULTIDISCIPLINAR UFRJ

REGISTRO DE IMÓVEIS

N.º DE ORDEM	APROVAÇÃO	GUIA		LICENÇA		PRORROGADA		PLANTA ARQUIVADA		VISTORIA				OBSERVAÇÕES
		N.º	DATA	PRAZO	VÁLIDA ATÉ	REQ.to	VÁLIDA ATÉ	DATA	N.º	PROVISÓRIA		DEFINITIVA		
										REQ.to	DESPACHO	REQ.to	DESPACHO	
203														Área Privativa 103,69 Área Comum 53,90 A.P → 104,36 D.C → 54,51
204														A.P → 63,90 A.C → 47,02
205														A.P → 84,02 A.C → 50,64
206														A.P → 110,32 A.C → 55,12
207	18/11/01.	08.754	1/2/01.	15 anos	18/01/01.			1901.	533.					A.P → 108,66 A.C → 54,92 A.P → 103,72
208														A.C → 55,90
209														A.P → 97,32 A.C → 53,09
210														*A.P → 97,86 A.C → 53,09
211														A.P → 103,69 A.C → 53,90
212														A.P → 109,76 A.C → 55,12
213														A.P → 107,36 A.C → 54,51
214														A.P → 63,90 A.C → 47,02

502/03 12-83


feita
as devidas*

anotações

conforme

processo

nº 02/08/14.129



REGISTRO DE IMOVEIS

CENTRO DE DOCUMENTAÇÃO E REPRODUÇÃO
INSTITUTO MUNICIPAL DE NOVA IGUAÇU

DISTRITO _____

LOCALIDADE _____

v. Itaipava


PREFEITURA MUNICIPAL DE NOVA IGUAÇU

SEMURB - DEPARTAMENTO DE URBANISMO

FICHA N. *853*

LOGR. JOURO *Rita Jacóves*

N.º DE ORDEM	REQUERIMENTO	NOME		ESPECIF. DA CONSTRUÇÃO	N.º DE PAVIMENTOS	AREA COBERTA	VALOR		LOTE		N.º DO PRÉDIO	SOLEIRA	ALINHAMENTO	
		PROPRIETÁRIO	CONSTRUTOR				DO M2	TOTAL	N.	GUA-DRA			TESTADA	DATA
<i>215</i>	<i>5/6788/01</i>	<i>Imeneol imob.</i>	<i>Angels Hde.</i>	<i>apt.</i>	-	<i>134,69 m²</i>					<i>200</i>		<i>apt. 605</i>	
<i>216</i>						<i>165,44</i>							<i>606</i>	
<i>217</i>						<i>163,58 m²</i>							<i>607</i>	
<i>218</i>						<i>157,63</i>							<i>608</i>	
<i>219</i>						<i>150,42</i>							<i>609</i>	<i>Rita</i>
<i>220</i>						<i>150,96</i>							<i>610</i>	<i>Jacóves</i>
<i>221</i>						<i>157,59 m²</i>					<i>200</i>		<i>apt. 701</i>	
<i>222</i>						<i>164,78</i>							<i>702</i>	
<i>223</i>						<i>161,88</i>							<i>703</i>	
<i>224</i>						<i>110,83</i>							<i>704</i>	
<i>225</i>						<i>134,69</i>							<i>705</i>	
<i>226</i>						<i>165,44</i>							<i>706</i>	

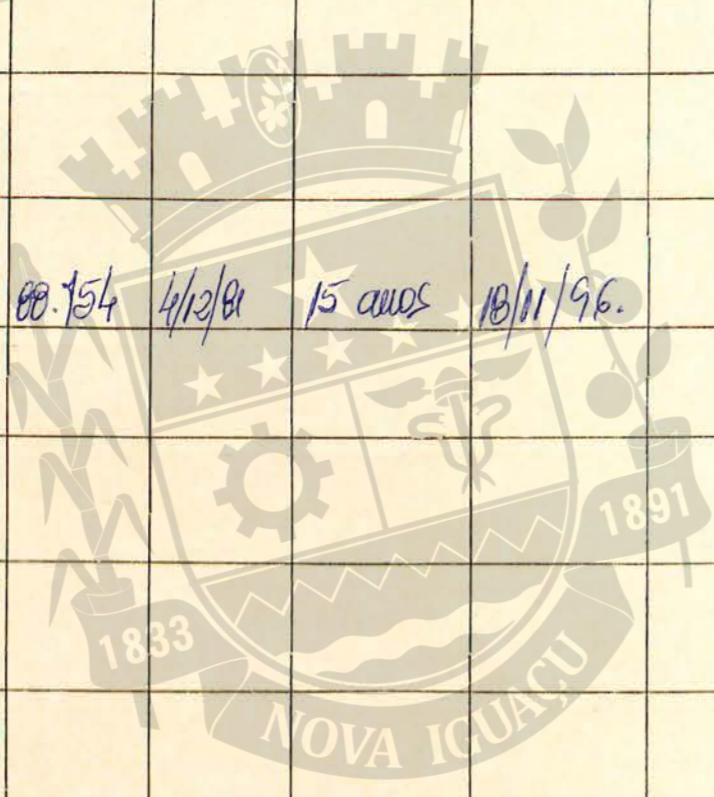


CENTRO DE DOCUMENTAÇÃO E IMAGEM
INSTITUTO MULTIDISCIPLINAR
JERRJ

REGISTRO DE IMOVEIS

N.º DE ORDEM	APROVAÇÃO	GUIA		LICENÇA		PRORROGADA		PLANTA ARQUIVADA		VISTORIA				OBSERVAÇÕES
		N.º	DATA	PRAZO	VÁLIDA ATÉ	REQ.to	VÁLIDA ATÉ	DATA	N.º	PROVISORIA		DEFINITIVA		
										REQ.to	DESPACHO	REQ.to	DESPACHO	
215	transf. P/ Antônio de Oliveira e fibrande conf. Proc. 99104/9688													Área Privativa 103,89 Área Comum 53,90 transf. para Antônio de Oliveira Miranda conf. proc. 04/7703/85 guia 18077 de 9/1/86 A.P → 84,02 A.C → 50,67
216														A.P → 110,32 A.C → 55,12
217														A.P → 108,66 A.C → 54,92
218														A.P → 103,12 A.C → 55,90
219														A.P → 97,32 A.C → 53,09
220	18/11/81	00.154	4/12/81	15 anos	18/11/96.				1981.593.					A.P → 97,86 A.C → 53,09
221														A.P → 103,89 A.C → 53,90
222														A.P → 109,76 A.C → 55,12
223														A.P → 107,36 A.C → 54,51
224														A.P → 63,90 A.C → 47,02
225														A.P → 84,02 A.C → 50,67
226														A.P → 110,32 A.C → 55,12

Pedir as
dividas
anotações
conforme
Processo
Nº 02/08/14.129



ACERVO DIGITALIZADO

REGISTRO DE IMÓVEIS

CENTRO DE DOCUMENTAÇÃO E PESQUISA
INSTITUTO MULTIDISCIPLINAR DE PESQUISA

DISTRITO

LOCALIDADE

N. Iguaçu


PREFEITURA MUNICIPAL DE NOVA IGUAÇU

SEMURB - DEPARTAMENTO DE URBANISMO

FICHA N. 253


LOGRADOURO Rita Jacobes

N.º DE ORDEM	REQUERIMENTO	NOME		ESPECIF. DA CONSTRUÇÃO	N.º DE PAVIMENTOS	AREA COBERTA	VALOR		LOTE		N.º DO PRÉDIO	SOLEIRA	ALINHAMENTO	
		PROPRIETÁRIO	CONSTRUTOR				DO M2	TOTAL	N.	GUA-DRA			TESTADA	DATA
227	5/6/89/01	Emercul	mas. Anjole	Itde.		163,58					288	2pt.	707	
228						157,63m ²							708	
229						150,42							709	
230						150,96							710	
231						157,398m ²					288	2pt.	801	Rita
232						164,78							802	Jacobes
233						161,88							803	
234						110,83							804	
235						134,69							805	
236						165,44							806	
237						163,58							807	
238						157,63							808	



REGISTRO DE IMÓVEIS

N.º DE ORDEM	APROVAÇÃO	GUIA		LICENÇA		PRORROGADA		PLANTA ARQUIVADA		VISTORIA				OBSERVAÇÕES
		N.º	DATA	PRAZO	VÁLIDA ATÉ	REQ.to	VÁLIDA ATÉ	DATA	N.º	PROVISORIA		DEFINITIVA		
										REQ.to	DESPACHO	REQ.to	DESPACHO	
227														Área Prorrogada 103,69 m ² Área comum 53,90 m ² A.P. → 108,66 A.C. → 54,92
228														A.P. → 103,72 A.C. → 53,90 (obs: anotada a área do Apt. 708 Conf. Processo nº 03/32/22.452 Anotada a)
229														A.P. → 97,32 A.C. → 53,09 devidas informações
230														A.P. → 97,86 A.C. → 53,09 conf. Processo
231														A.P. → 103,69 A.C. → 53,90 nº 03/08/14.129
232	18/11/01	08.754	4/12/01	15 anos	18/11/96			1901	553					A.P. → 109,76 A.C. → 55,12 A.P. → 107,36 A.C. → 54,51
233														transf. P/ Oliveira Miranda conf. Proc. 04/7703/85 guia 18077 de 9/1/86
234														A.P. → 63,90 A.C. → 47,02
235														A.P. → 84,02 A.C. → 50,64 A.P. → 110,32 A.C. → 59,12 Prudst. P/ MILTON ARRUDA. Proc. 5/12256/84. E. Proc. juiz. 20.971/84.
236														
237														A.P. → 108,66 A.C. → 54,92
238														A.P. → 103,72 A.C. → 53,90



CENTRO DE DOCUMENTOS
INSTITUTO MUNICIPAL DE REGISTRO DE IMÓVEIS

REGISTRO DE IMÓVEIS

DISTRITO _____

LOCALIDADE _____

St. Eyracu

PREFEITURA MUNICIPAL DE NOVA IGUAÇU


SEMURB - DEPARTAMENTO DE URBANISMO

LOGRADOURO

FICHA N. *253*

Rita Juncos

N.º DE ORDEM	REQUERIMENTO	NOME		ESPECIF. DA CONSTRUÇÃO	N.º DE PAVIMENTOS	ÁREA COBERTA	VALOR		LOTE		N.º DO PRÉDIO	SOLEIRA	ALINHAMENTO	
		PROPRIETÁRIO	CONSTRUTOR				DO M2	TOTAL	N.	GUADRA			TESTADA	DATA
239	<i>5/6489/81</i>	<i>imaneel</i>	<i>imob. Angelo Ade</i>	<i>apt.</i>	<i>-</i>	<i>150,42</i>					<i>288</i>	<i>apt.</i>	<i>809</i>	
240						<i>150,96</i>							<i>810</i>	
241						<i>305,83</i>					<i>288</i>	<i>apt.</i>	<i>901</i>	
242						<i>334,73</i>							<i>902</i>	
243						<i>311,48</i>							<i>903</i>	<i>Rita</i>
244						<i>110,83</i>							<i>904</i>	<i>Juncos</i>
245						<i>291,09</i>							<i>905</i>	
246						<i>313,93</i>							<i>906</i>	
247						<i>163,58</i>							<i>907</i>	
248						<i>157,63</i>							<i>908 X</i>	
249						<i>150,42</i>							<i>909</i>	
250						<i>150,96</i>							<i>910</i>	




CEM DE DOCUMENTAÇÃO E IMAGEM
 INSTITUTO MULTIDISCIPLINAR DE FERRI

REGISTRO DE IMÓVEIS

N.º DE ORDEM	APROVAÇÃO	GUIA		LICENÇA		PRORROGADA		PLANTA ARQUIVADA		VISTORIA				OBSERVAÇÕES
		N.º	DATA	PRAZO	VÁLIDA ATÉ	REQ.to	VÁLIDA ATÉ	DATA	N.º	REQ.to	DESPACHO	REQ.to	DESPACHO	
237														Área Privativa 103,69 m ² Área comum 53,90 m ² A.P → 97,32 A.C → 53,09 5/525/33 7-12-33
240														A.P → 97,86 A.C → 53,09
241														A.P → 103,69 A.C → 104,79
242														A.P → 109,76 A.C → 109,29
243	18/10/81	88-754	4/12/81	15 anos	18/10/96			1981	593					A.P → 107,36 A.C → 105,00 A.P → 63,90 A.C → 104,02
244														A.P → 84,02 A.C → 102,97
245														A.P → 110,32 A.C → 104,607
246														A.P → 108,66 A.C → 54,92
247														A.P → 103,72 A.C → 55,90
248														A.P → 97,32 A.C → 53,09
249														A.P → 97,86 A.C → 53,09
250														

Anotado conf.
o Processo
n.º 01/08/14.129



REGISTRO DE IMÓVEIS

CENTRO DE DOCUMENTAÇÃO E MULTIMÍDIAS
INSTITUTO MULTIDISCIPLINAR

DISTRITO _____

LOCALIDADE _____

N. Iguaçu

PREFEITURA MUNICIPAL DE NOVA IGUAÇU

SEMURB - DEPARTAMENTO DE URBANISMO


LOGRADOURO

FICHA N.º 253

Rua Rita Gonçalves

N.º DE ORDEM	REQUERIMENTO	NOME		ESPECIF. DA CONSTRUÇÃO	N.º DE PAVIMENTOS	AREA COBERTA	VALOR		LOTE		N.º DO PRÉDIO	SOLEIRA	ALINHAMENTO	
		PROPRIETÁRIO	CONSTRUTOR				DO M2	TOTAL	N.º	GUA-DRA			TESTADA	DATA
251	5/890/82.	Jorge dos Santos	de Freitas Teixeira	resid.	-	139,50					257.			
252	5/6608/84.	Júlio	Albeido.	oc. res.	-	169,08					599.		Diço	Barão de Tingua.
253	5/4463/84.	Aurea	Marinho de Azevedo.	resid.	-	34,52					674	sol.		
254	5/2404/84	Aurelio	Luiz Esteves.	resid.	-	90,52					193.		Rita Gonçalves.	
255	5/6553/84.	Dulce	Nogueira.	resid.	1.º Pav	199,64					61			
256				resid.	2.º Pav	93,15					5			
257	05/2688/85	João	Simões Benedita	resid		89,38					198 apt. 101			
258	"	"	"	"		89,38					198 apt. 102			
259	"	"	"	"		89,38					198 apt. 201			
260	"	"	"	"		89,38					198 apt. 202			
261	"	"	"	"		89,38					198 apt. 301			
262	05/2688/85	"	"	"		89,38					198 apt. 302			
263	05/2688/85	"	"	"	garagem	178,75					198		pub. solo - (garagem)	Mod. 28

Continua



REGISTRO DE IMÓVEIS

CENTRO DE DOCUMENTAÇÃO E IMAGEM INSTITUTO MULTIDISCIPLINAR - UFRRJ

N.º DE ORDEM	APROVAÇÃO	GUIA		LICENÇA		PRORROGADA		PLANTA ARQUIVADA		VISTORIA				OBSERVAÇÕES
		N.º	DATA	PRAZO	VÁLIDA ATÉ	REQ.to	VÁLIDA ATÉ	DATA	N.º	PROVISÓRIA		DEFINITIVA		
										REQ.to	DESPACHO	REQ.to	DESPACHO	
251.	29.12.82.	115.861	6.6.83		Lei 572.			1984	58.					
252.	12.7.84.	15.927	17.7.84.		Lei 638.			1984	422.					
253.	18.06.84	15.002	4.7.84.		Lei 638.			1984.	423.					
254.	27.7.84	17.471	15-8-84		Lei 638.			1984.	472.					
255	26.7.84	18.763	2.8.84		Lei 638.			1984	486					
256														
257	24/6/85	8863	04/7/85	33 meses	24/3/88			1985	304					
258														
259														
260														
261														
262														
263														

CENTRO DE DOCUMENTAÇÃO E IMAGEM
INSTITUTO MULTIDISCIPLINAR - UFRRJ

05/00/87
07/05/87

REGISTRO DE

DISTRITO 1º

LOCALIDADE Nova Iguaçu

PREFEITURA MUNICIPAL

SEMURB - DEPARTAME

NOVA IGUAÇU

DE URBANISMO


LOGRADOURO

FICHA N.º 253

ma Rita Gonçalves

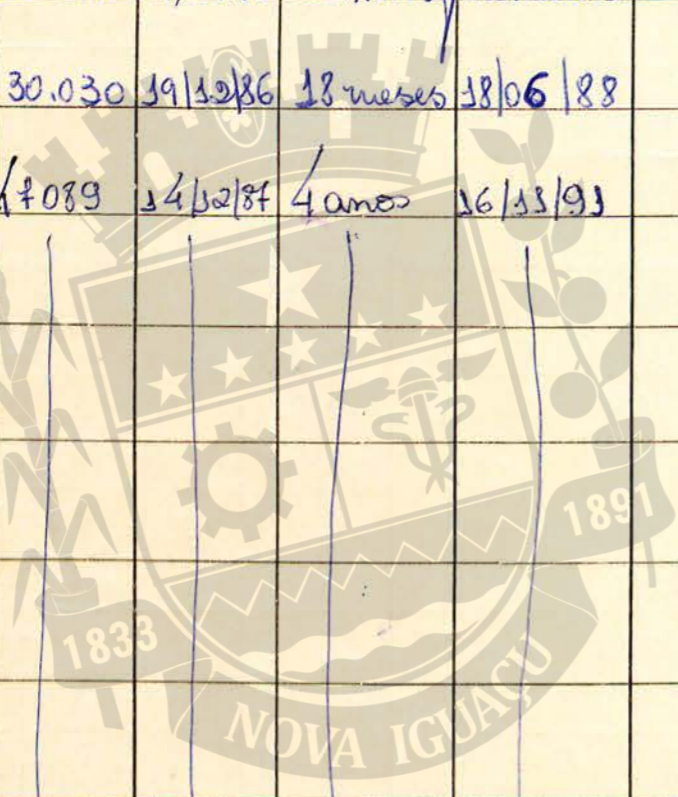
N.º DE ORDEM	REQUERIMENTO	NOME		ESPECIF. DA CONSTRUÇÃO	N.º DE PAVIMENTOS	AR COB TA	VALOR		LOTE		ALINHAMENTO	
		PROPRIETÁRIO	CONSTRUTOR				DE M2	TOTAL	N.º QUADRA	N.º DO PRÉDIO	SOLEIRA	TESTADA
		Sem efeito - ver ord - 263.										
	05/2688/85	João Simões Benfite		GARRAGEM		160,17					198	garagem
264	05/1854/85	Octavio Barbosa Furtado		Acrescimo		1232,67					599	
265	05/14.378/85	Antonio Cardoso Pinho		acrescimo		156,55					37	
266	05/6326/85	Leomas Macielas		aptº		134,013 m²					227	aptº 105
264	5/4720/86	José Humberto Carmoada		Residência		231,38			3		405	
268	05/4683/86	Angela Coutinho Pereira		aptº		163,96					530	aptº 101
269				aptº		163,96					530	aptº 102
270				aptº		163,96					530	aptº 201
271				aptº		163,96					530	aptº 202
272				aptº		163,96					530	aptº 301
273				aptº		163,96					530	aptº 302
274	05/4683/86	Angela Coutinho Pereira		cobertura		283,84					530	cobertura 401
275	5/4589/87	Paulo Roberto Cruz Soares		prédio		2.083,35 m²					550	

obs: A área total do prédio é de 1267,60 m². As áreas do sub-solo e do pavimento térreo estão divididas nas áreas dos apartamentos.



REGISTRO

N.º DE ORDEM	APROVAÇÃO	GUIA		LICENÇA		PRORROGADA		PLANTA ARQUIVADA		VISTORIA				OBSERVAÇÕES
		N.º	DATA	PRAZO	VÁLIDA ATÉ	PRORROGADA		DATA	N.º	PROVISORIA		DEFINITIVA		
						REQto	VÁLIDA ATÉ			REQto	DESPACHO	REQto	DESPACHO	
260	24/6/85	8863	04/7/85		24/3/88			1985	304					garagem e xisto de um unidade do nº 198/85 área de 338,97m² cond. ind. Proc. 05/30/87
264	11/7/85	9438	18/7/85	Lei 638/82	- legalização			1985	317					Transf. p/ Artur Lúcio Moqueim Bertuzzi, através do proc. 04/1854/85 que 9437 de 18/7/85
265	03/9/85	12.157	10/9/85	Lei 638/82	- leg. acréscimo			1985	422					ver aut. 98e99
266	—	12.187	16/9/85		- Transferência			1977	563					
267	18/12/86	30.030	19/12/86	18 meses	18/06/88			1984	54					
268	16-11-87	47089	14/10/87	4 anos	16/11/91			1987	299			9904/09666	qua	
269														
270														guia da distria definitiva habilita dos prédios n.º 04405411001 - 28.12.04
271														as amataes foram feitas conf. Proc. 99/04/9666 28.12.04
272														
273														
274	16-11-87	47089	14/10/87	4 anos	16/11/91			1987	299					
275	21/01/88	52484	17/3/88	6 anos	21/01/94			1988	87					



CENTRO DE DOCUMENTAÇÃO E REPRODUÇÃO DE IMAGEM
INSTITUTO MULTIDISCIPLINAR

REGISTRO DE IMÓVEIS

DISTRITO

LOCALIDADE

n. 5.

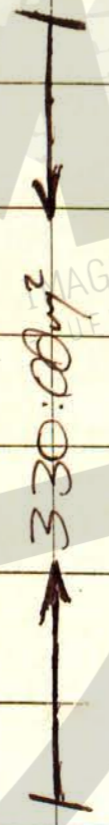
PREFEITURA MUNICIPAL DE NOVA IGUAÇU

SEMURB - DEPARTAMENTO DE URBANISMO

FICHA N. 253

LOGRADOURO R. Rita Gonçalves

N.º DE ORDEM	REQUERIMENTO	NOME		ESPECIF. DA CONSTRUÇÃO	N.º DE PAVIMENTOS	AREA COBERTA	VALOR		LOTE		N.º DO PREDIO	SOLEIRA	ALINHAMENTO		
		PROPRIETARIO	CONSTRUTOR				DO M2	TOTAL	N.	GUA-DRA			TESTADA	DATA	
276	05/3194/86	Aurora Silva Carnalhal Monteiro Ana Maria Carnalhal Monteiro	Aurora Silva Carnalhal Monteiro	resid.	-	70,89	Jur F. 282 incl. 182	-	-	116	R. Rita Gonçalves				
277	05/3194/86	Aurora Silva Carnalhal Monteiro Ana Maria Carnalhal Monteiro	Aurora Silva Carnalhal Monteiro	resid.	-	74,42		-	-	116	Sob. R. Rita Gonçalves				
278	06/5527/90	Semom Kamalle Godeco		resid.		800,00				69	R. Rita Gonçalves				
279	05/4589/87	SUPERMERCADOS NO JO MUNDO LTDA		RES ID:		297,62				550	APRO: 101	n	n	n	
280	u	HERIBERTO BASTOS ROSA		u		297,62				550	APRO: 201	n	n	n	
281	u	NILSON DE MORAES		u		297,62				550	APRO: 301				
282	u	JOSE RICARDO DO CAMPO MUIÑOS		u		297,62				550	APRO: 401				
283	u	PAULO ROBERTO CRUZ SOARES.		u		297,62				550	APRO: 501				
284	u	ALVARO DUARTE TACHECO		u		297,62				550	APRO: 601				
285	u	ROSA MARIA BORNIER DE OLIVEIRA		u		297,62				550	APRO: 701				
286	12/3109/97	Residência ALCOBACA					Jur excl 280 SEIS PARCELAS TOTAIS 6-11-12-2006 75 m²				500	ENT			
287	04/908/98	WALTER ABELARDO DE FREITAS		APRO:		163,78	Jur ord- 118 (premitida)			630	Rita Gonçalves				



N.º DE ORDEM	APROVAÇÃO	GUIA		LICENÇA		PRORROGAÇÃO		PLANTA ARQUIVADA		VISTORIA				OBSERVAÇÕES
		N.º	DATA	PRAZO	VÁLIDA ATÉ	REQ.to	VÁLIDA ATÉ	DATA	N.º	PROVISORIA		DEFINITIVA		
										REQ.to	DESPACHO	REQ.to	DESPACHO	
276	26/3/87	47449	28/12/87		leg. Lei 638/82			1988	165					
277	26/3/87	47449	28/12/87		leg. Lei 638/82			1988	165					
278	21/8/90	85145	23/8/90		leg. Lei 1507/90									
279	21/01/88	52003	16/02/88		Lei: Lei 638/82									
280	u	u	u	u	u	u								
281	u	u	u	u	u	u								
282	u	u	u	u	u	u								
283	u	u	u	u	u	u								
284	u	u	u	u	u	u								
285	u	u	u	u	u	u								
286	02/02/94	98000 542 500	09/02/94	12 meses	02/02/99	12 meses	09/02/2000			PRORROGADA A LICENÇA por mais 12 meses VALIDA ATÉ 09/02/2000				PRORROGAÇÃO da dic. de Terraburo por mais 12 meses até 09/02/2000 PRORROGADA a licença P/ mais 10 meses 2/11/2002 conf. Proc. 971221 23 028
287	02/09/94	98000 540 570	11/09/94		Lei: 10702/02					(ver anexo 118)				

CENTRO DE DOCUMENTAÇÃO E IMAGEM
INSTITUTO MULTIDISCIPLINAR - UFRRJ

REGISTRO DE

DISTRITO

PREFEITURA DA CIDADE DE NOVA IGUAÇU

FICHA Nº 253

LOCALIDADE

Nova Iguaçu

SEMURB — DEPARTAMENTO DE URBANISMO

LOGRADOURO


R. Rita Gonçalves

N.º de Ordem	REQUERIMENTO	NOME		Especif. da Construção	N.º do Pavimentos	Área Coberta	VALOR		LOTE		N.º do Prédio	Soloira	ALINHAMENTO	
		PROPRIETARIO	CONSTRUTOR				de M2	TOTAL	N.º	Quadrc			TESTADA	DATA
292	11/12/21038	Luciano	Felix Duarte	Aptº		236,31m ²			-	-	500 Apt 101		R. Rita Gonçalves	
293	"	José	Germano dos Santos Loureiro	"		296,11m ²			-	-	500 Apt 102		"	"
294	"	Fátima	Crustina Das Lanches	"		"			-	-	" " 201		"	"
295	"	William	Costa Cerqueira	"		"			-	-	" " 202		"	"
296	"	Domênico	Pugliese	"		"			-	-	" " 301		"	"
297	"	Jorge	dos Santos Miranda	"		"			-	-	" " 302		"	"
298	"	Nilber	Alves Russo	"		"			-	-	" " 401		"	"
299	"	Carlos	Roberto de Araújo	"		"			-	-	" " 402		"	"
300	"	Geraldo	Amarias Damasceno	"		"			-	-	" " 501		"	"
301	"	Manuel	Cândido ^{binha} Mota	"		"			-	-	" " 502		"	"
302	"	Ernani	Baldun de Freitas	"		"			-	-	" " 601		"	"
303	"	"	" " " "	"		"			-	-	" " 602		"	"
304	"	Antônio	dos Santos Miranda	"		"			-	-	" " 701		"	"
305	"	Paulo	Roberto Gomes Coltro	"		"			-	-	" " 702		"	"

CENTRO DE DOCUMENTAÇÃO E IMAGEM
INSTITUTO MULTIDISCIPLINAR

REGISTRO DE IMÓVEIS

N.º de Ordem	Aprovação	GUIA		LICENÇA		PRORROGADA		PLANTA ARQUIVADA		VISTORIA				OBSERVAÇÕES
		N.º	Data	Prazo	Válida Até	REQtº	Válida Até	Data	N.º	PROVISÓRIA		DEFINITIVA		
										REQtº	Despacho	REQtº	Despacho	
		98000										97/12/21.098		
292	03.02.98	319500	4.02.98									11.08.2003	Req. 00682144	
293	"	"	"									"	"	" 00682145
294	"	"	"									"	"	" 00682146
295	"	"	"									"	"	" 00682147
296	"	"	"									"	"	" 00682148
297	"	"	"									"	"	" 00682149
298	"	"	"									"	"	" 00682150
299	"	"	"									"	"	" 00682151
300	"	"	"									"	"	" 00682152
301	"	"	"									"	"	" 00682153
302	"	"	"									"	"	" 00682154
303	"	"	"									"	"	" 00682155
304	"	"	"									"	"	" 00682156
305	"	"	"									"	"	" 00682157



CENTRO DE DOCUMENTAÇÃO E IMAGEM
INSTITUTO MULTIDISCIPLINAR


REGISTRO DE IMÓVEIS

DISTRITO
 LOCALIDADE Nova Iguaçu

PREFEITURA DA CIDADE DE NOVA IGUAÇU
 SEMURB — DEPARTAMENTO DE URBANISMO

LOGRADOURA R: Rita Gonçalves
 FICHA N.º 253


N.º da ordem	REQUERIMENTO	NOME		Especif. da Construção	N.º de Favi-mentos	Área coberta	V. L. O. R.		LOTE		N.º do Prédio	Soleira	ALINHAMENTO	
		PROPRIETÁRIO	CONSTRUTOR				do M2	TOTAL	N.º	Quadro			TESTADA	DATA
306	08/09/22.241	Sebastião Pachado	Figueira	resid.		330,00m ²			-	-	36	R: Rita Gonçalves		
307	05/05/12.459	Lucia Cristina de Faria		resid.		248,99m ²	2300123		-	-	428	"	"	"
308	06/03/590	Paulo César Gomes de Oliveira e SIM		resid.		212,17m ²			-	-	432	"	"	"
309	07/293533	Mário Tourinho		resid.		46,77m ²			-	-	523	"	"	"
310	²⁰¹⁰ 185182	Alba de Carvalho Modesto de Silva Gonçalves				ver obs,					652	"	"	"
311	07/293829	WALTER MARGUES DE CASTRO		RESIDENCIA		169,86m ²			N/C	N/C	127	R: RITA GONCALVES		
312														




CENTRO DE DOCUMENTAÇÃO DE IMAGEM
 INSTITUTO MULTIDISCIPLINAR - UFRJ

REGISTRO DE IMÓVEIS

N.º de ordem	Aprovação	GUIA		LICENÇA		PRORROGADA		PLANTA ARQUIVADA		VISTORIA				Observações
		N.º	Data	Prazo	Válida até	REQ.º	Válida até	Data	N.º	PROVISÓRIA		DEFINITIVA		
										REQ.º	Despacho	REQ.º	Despacho	
306	21.12.2004	-	-											03/09/22.241 21.12.2004 as anotações foram feitas conforme RGI Registro geral de Imóvel em anexo ao Processo n.º 03/09/22.241 em 20.01.2005
307	19.06.05	053560												
308	22/10/06	67268316-23/11/05 2007												
309	12/03/08	0031259105/09/04												
310	27/07/10	ISENTO												
311	16/03/11	201160 867483	10/03/11											
312														




 CENTRO DE DOCUMENTAÇÃO E IMAGEM
 INSTITUTO MULTIDISCIPLINAR - UFRRJ
 REGISTRO DE IMÓVEIS

ACERVO DIGITALIZADO



CEDIM
CENTRO DE DOCUMENTAÇÃO E IMAGEM
INSTITUTO MULTIDISCIPLINAR - UFRRJ



REGISTRO DE IMÓVEIS