

FICHA DE META DADOS – CEDIM 2018/1	
Nome da Pasta	Ficha nº 192- Registro de Imóveis de Nova Iguaçu
Autor/Instituição	Subsecretaria de Urbanismo/ Secretaria Municipal de Infraestrutura da Prefeitura da Cidade de Nova Iguaçu- SEMIF/PCNI
Número de Documentos	32
Quantidade e tipo de documentação	32 Fichas
Dia/ Mês/Ano	Da década de 1940 a 2010
Formato	A3
Resumo	<p>A coleção reúne registros de imóveis situados no município de Nova Iguaçu a partir do ano de 1946. O acervo encontra-se depositado junto a Subsecretaria de Urbanismo/ Secretaria Municipal de Infraestrutura da Prefeitura da Cidade de Nova Iguaçu-SEMIF/PCNI. Disposta em fichas, a documentação compreende dados imobiliários como nome do proprietário, especificações técnicas, valor do imóvel e endereço. Dentre os lançamentos digitalizados alguns citam dados de construções como Shoppings, Hospitais, Escolas, Centros Comerciais e etc. As fontes são manuscritas e encontram-se em boas condições, contudo algumas destas fichas, devido ao constante manuseio, estão com as bordas deterioradas, o que dificulta a leitura de que a consultar. Esta documentação, enfim, representa mais um capítulo na história da expansão imobiliária deste município.</p>



MINISTÉRIO DA EDUCAÇÃO
UNIVERSIDADE FEDERAL RURAL DO RIO DE JANEIRO
INSTITUTO MULTIDISCIPLINAR – CAMPUS NOVA IGUAÇU
CENTRO DE DOCUMENTAÇÃO E IMAGEM



Palavras-Chave	Proprietário; Construtor; Logradouro; Nova Iguaçu
Notas explicativas	***

DISTRITO

LOCALIDADE

Auxili

PRE- MUNICÍPIO

DIVISÃO DE VIAGENS E OBRAS

SEÇÃO DE OBRAS PARTICULARES

REQUERIMENTO	NOME		ESPECIF. DA CONSTRUÇÃO	N.º DE PAVIMENTO	ÁREA COBERTA	VALOR		N.º	QUADRA	PREDIO	ME	QUISE	RA	TESTADA
	PROPRIETÁRIO	CONSTRUTOR				DO M.2	TOTAL							
73	9227/64	Baugênio Dias	beg. Resid		36,00			3		639				Cam. Monteiro de Barros E.
74	"	"	loja		15,00			"		641			"	"
75	1756/66	Heromenegildo do Espírito Santo	beg. Resid		30,00	-	-	56		1763			"	E. 63, 80
76	"	"	"		18,00	-	-	"		1763	Casa I		"	"
77	4965/66	Manoel Lopes Xavier	"		28,00	-	-	6	2	1240			"	"
78	"	"	"		24,00	-	-			1240	Casa I		"	E. 15, 18
79	"	"	"		12,00	-	-			1248			"	"
80	6026/65	Amadeu Alves de Souza	"		32,00	-	-	4		1219	C/T		Ed. Monteiro Barros	E. 22, 12
81	"	"	"		32,00	-	-	4		1219	C/II		"	"
82	"	José Antônio Monteiro	"		30,00	-	-	3		1219			"	E. 22, 12
83	16072/66	Walter Manoel Braga - beg. a título pucário	Resid.		50,00	-	-			1575			"	"
84	11424/67	Waldemar Shimoto da Silva beg.	Resid.		71,59	20.000	1.232.000	2	1	639			"	E. 60, 190
85	15.000/67	Raimundo Pimentel beg.	Resid.		63,15	20.000	1.275.000	1	0	236	atual 1263		"	E. 61, 258
86	11067/67	Maria Luiza Oliveira de Mello beg.	Resid.	VER. VERSO	53,40	20.000	1.068.000	38	2	224	atual 881		"	E. 61, 257
87	4571/67	Manoel Salazar de Carvalho	beg. Loja		35,00		700.000			156			"	"
88	"	"	"		36,00		720.000	4		158			"	E. 62, 240
89	"	"	"		40,00		800.000	5		160			"	"
90	15398/67	Albino Nascimento de Barros beg. a título puc.	Loja		111,00		2220.000						"	100-005
91	15398/67	Albino Nascimento de Barros beg. a título puc.	Loja		15,70	20,00	314,00	3		90			"	39-15
92	"	"	"		35,66	"	713,20	3		70			"	"
93	"	"	"		16,00	"	320,00	3		74			"	"
94	"	"	"		40,29	"	805,80	3		80 e 86	(area 28,00)		"	"
95	"	"	"	VER. OBS	53,28	"	1065,60	3		86	Fundus		"	"
96	"	"	"		29,68	"	593,60	3		78	Parat		"	"

1925

1924

PLANTA ARQUIVADA		VISTOR	
Q.to	VÁLIDA ATÉ	DATA	N.º

OBSERVAÇÕES

Q.to	VÁLIDA ATÉ	DATA	N.º	REQ.to	DESPACHO	REQ.to	DESPACHO	OBSERVAÇÕES
	1-9-65							
	2719165							beg.
15	9-2-66	1763	9-2-66					Rural 1.708 auto 2º
16	"	"	"					" " " "
17	24-5-66	10.642	27/6/66					" " " Stem A
18	"	"	"					" " " "
19	"	"	"					" " " "
20	21-6-66	10.949	1-7-66					" " " "
21	"	"	"					" " " "
22	"	"	"					" " " "
23	7-10-66	22386	7-11-66					" " " "
24	6-9-67	2913	27-11-67					" " " "
25	15-9-67	1020	21-10-67					1968 14
26	15-9-67	1821	16-10-67					1967 14 (transf. Hugo Klehr Cardoso P. 182 72 - guia 10.520/72)
27	15-9-67							1970 1970 auto 2º
28	"							Pelo proc. 18.846 foi retificado a numeração.
29	"							" " " "A"
30	6-9-68							" " " "
31								
32								
33								
34								
35								
36								

cont. proc. 05/11026/70 guia 5/195/70
 transf. ps. Osmaria Miranda Vereltes

transf. Hugo Klehr Cardoso
 P. 182 72 - guia 10.520/72

12862
 6/9/68

beg. título luciano

1189/71
 pelo proc. 1189/71 esta lga nº 86 foi dem. dicta.

1236/75
 cont. proc. 05/5637/78 - guia 33.367/78
 transf. ps. IZABEL DE MELO ARAUJO

PITO
CALIDADE

Justin

PREFEITURA MUNICIPAL DE NOVA IGUAÇU
DIVISÃO DE VIACÃO E OBRAS

Mun. de Barra

N.º DE ORDEM	R.º QUERIMENTO	NOME		ESPECIF. DA CONSTRUÇÃO	N.º DE PAVIMENTOS	ÁREA COBERTA DO M.²	TOTAL	LOTE		N.º DO PRÉDIO	ANDAIMENTE	MARQUISE	SOLEIRA	ALINHAMENTO	
		PROPRIETÁRIO	CONSTRUTOR					N.º	QUADRA					TESTADA	DATA
121	14.469/40	Eugenio Bello	bastameiras	Loja	6792	30.00	2.037,60	B		88			0,50	7,90	
122	"	"	(VER OBS)	"	66,34	"	1.990,20	"		86 (salas)			"	"	
123	1189/41	Eugenio Bello	bastameiras	Loja	134,26	20.00	4.027,80			92					
124	"	"	"	Loja	6695	"	1.339,00			88 salas	201 e 202				
125	"	"	"	"	69,00	"	1.380,00			88	"	301 e 302			
126	14068/40	Manoel Vicente de	Santanna Jay.	Resid	204,95	30.00	4.099,00			414	Rua	Cor	Monteiro de Barros		
127	2.098/41	Antonio Dias Netto	Mattias da	Resid	62,40	30,00	1.842,00			1442	Solado			15,00	
128	"	"	"	Loja	399,5	"	1.198,50			1438			0,50	"	
129	11.128/6	Antonio de Souza	Jordão de Aguiar	Resid	91,20	30,00	1.824,00	4		1166	R. coronel	Monteiro de Barros			
130	922/71	Antonio Barão de Souza	Calandogolici	Resid	42,70	20,00	854,00	"		1574	C/ Rua	Cor	Monteiro de Barros		
131	2373/71	Celso Arnaldo de Almeida	Carreira	Posto gasolina	76,00	-	6.945,00	área		788	"	"	"	"	"
132	"	Celso Arnaldo de Almeida	Carreira	Loja	77,50	40,00	6.945,00	área		476	"	"	"	"	"
133	"	Celso Arnaldo de Almeida	Carreira	"	20,13	"	"	"		17	"	"	"	"	"
134	"	Celso Arnaldo de Almeida	Carreira	"	77,83	50,00	3.891,50	área		476	sob:	"	"	"	"
135	4249/43	Jose Floriano da Silva	"	Resid	32,64	40,00	7.305,60			1586	"	"	"	"	"
136	"	"	"	"	50,08	"	2.003,20			1586	curva I	"	"	"	"
137	"	"	"	"	82,72	"	3.308,80								
138	2373/71	Celso Arnaldo de Almeida	Carreira	Posto	76,00	-	6.945,00			478 atual 788					
139	"	"	"	Loja e depósito	77,50	-	6.945,00			476					
140	"	"	"	"	20,13	40,00	6.945,00			17					
141	"	Celso Arnaldo de Almeida	Carreira	"	77,83	50,00	3.891,50			476	sob:	"	"	"	"
142	10.111/72	Amello de Silva	Contes e Cia	Loja	45,00	50,00	2.250,00			55			0,50	7,50	
143	"	diogo Rede Ferroviaria	Federal S/A	estac						"			"	"	

Continua 4ª

continua 8

APROVAÇÃO	GUIA		PRASO	VÁLIDA A	RESOLUÇÃO	VISTORIA				OBSERVAÇÕES
	Nº	DATA				PROVISÓRIA	DEFINITIVA			
					Nº	REQ.to	DESPACHO	REQ.to	DESPACHO	
1	23.10.70		15 meses	23/11/72						
2	10.2.71	7743	44							
24	4	7744								
125	4	7744								
26	11.3.71	30841	9.7.71							
131	25.3.71	26219	12.4.71							
138	"									
29	19.4.71	26219	12/4/71							
130	28.9.71									
131	09.02.72									
132	4									
133	4									
134	4									
135	7.5.72									
136	"									
137	"									
138	72	4876								
139	"									
140	9-12	7877								
141	"									
142	5-7-72	3114								

Relo prazo por 11/29/71 cancelada esta licença
Ver além 1239/75.

Arretada a área 34.30m²
S/101 com 7.0 por 6/5/52/196

Transf. P. 17.852/71 Maria Aparecida
Barata Loureiro guia 37.523/71

Coronel Monteiro de Barros

1982 2

Decreto 2.411/69

Passou para
a ordem 1389/41

(área)

CENTRO DE DOCUMENTAÇÃO E IMAGEM
INSTITUTO MULTIDISCIPLINAR - UFRPE

1972 3

1972 23

1972 8

Luiz Carlos de Barros

REGISTRO DE IMÓVEIS

DISTRITO

192

PREFEITURA MUNICIPAL DE NOVA IGUAÇU

FICHA N.º

192

LOCALIDADE

Justin

SEMURB - DEPARTAMENTO DE URBANISMO

LOGRADOURO

Joel No exterior de Campos


N.º DE ORDEM	REQUERIMENTO	NOME		ESPECIF. DA CONSTRUÇÃO	N.º DE PAVIMENTOS	AREA COBERTA	VALOR		LOTE		N.º DO PRÉDIO	SOLEIRA	ALINHAMENTO		
		PROPRIETÁRIO	CONSTRUTOR				DO M2	TOTAL	N.º	GUA-DRA			TESTADA	DATA	
143	10543/72	Réde Ferroviária Federal S/A		Solão	2º	100,00					167			solado	
144				Loço	1º	400,00m²					165				
145				Loço	5							167			
146	10543/72	Réde Ferroviária Federal S/A		Loço	6							169			
147	15773/72	Night Serviços de Eletricidade S/A		Estação de energia		56,00									
148	15.806/73	Francisco Rosa Brun		Resid		55,44					890				
149	16430/73	Paulo Martins		Loço	1º	90,50				3	3			1368	
150				Resid	2º	72,40								1368 solado	
151	16430/73	Paulo Martins		7	1º	30,00				3	3			1368 c/I	
152	14611/74	Irani Almeida Bardo		Loço		24,00				7				1508	
153	14611/74	Vini Ferreira da Silva		Resid		26,88				7				1508	
154	16238/74	Joelia Rodrigues de Campos		Resid		60,78								52 solado	

N.º DE ORDEM	APROVAÇÃO	GUIA		LICENÇA		PRORROGADA		PLANTA ARQUIVADA		VISTORIA				OBSERVAÇÕES
		N.º	DATA	PRAZO	VÁLIDA ATÉ	REQ.to	VÁLIDA ATÉ	DATA	N.º	PROVISÓRIA		DEFINITIVA		
										REQ.to	DESPACHO	REQ.to	DESPACHO	
143	14/8/72	-	-	14/07/72 a 14/7/73										
144		-	-	legalização										
145		-	-	h										
146	14/7/72	-	-	h										
147	09/01/73	-	-	1 ano de constr. ano 9/11/74										
148	17/9/73	-	-	3 anos 17/9/76										
149	18/9/73	-	-	legalização										
150		-	-	h										
151	18/9/73	-	-	h										
152	9/8/74	13907	22/9/74	licença de demolição com prazo de 06 meses pelo processo 16/008710414 em 10/11/16 para a ser demolida, área a ser demolida 250,83 m ² de área legalizada, guia 1974 11 (foi demolido pelo proc. 16/067487 em 12/12/16)										
153	19/8/74	13908	22/9/74	licença de demolição com prazo de 06 meses pelo processo 16/008710414 em 10/11/16 para a ser demolida, área a ser demolida 250,83 m ² de área legalizada, guia 1974 11 (foi demolido pelo proc. 16/067487 em 12/12/16)										
154	22/8/74	16163	23/9/74	1 ano 22/8/75										

CEDIM
CENTRO DE DOCUMENTAÇÃO E IMAGEM
INSTITUTO MULTIDISCIPLINAR UFRRJ

REGISTRO DE IMÓVEIS

GUIA		LICENÇA		PRORROGADA		VISTORIA				OBSERVAÇÕES
N.º	Data	Prazo	Valida até	Reqº	Valida até	PROVISÓRIA		DEFINITIVA		
						Reqº	Despacho	Reqº	Despacho	
-	-	-	-	-	-	-	-	-	-	Conforme
2011/00736149	01/02/12	?								RGI - nº da mat 5168 Área Construída 47,34m² Área de 82,82m²
222	07/02/12									Com despacho de Sec. Adj. nº 2 de 18/01/2012
2011/00736192	01/02/12									Área Construída 47,34m² Área de 82,82m²
223	17/02/12	-	-	-	-	-	-	-	-	Ampliação Conforme RGI, ordem nº 10626 - Cadastro 14757, junto ao processo 2011/314743



CEDIMA
 CENTRO DE DOCUMENTAÇÃO E IMAGEM
 INSTITUTO MULTIDISCIPLINAR - UFRRJ
REGISTRO DE IMÓVEIS

DISTRITO

LOCALIDADE

Austin

PREFEITURA MUNICIPAL DE NOVA IGUAÇU

SEMURB - DEPARTAMENTO DE URBANISMO

FICHA

LOGRADOURO

Rua Monteiro de Barros


N.º DE ORDEM	REQUERIMENTO	NOME		ESPECIF. DA CONSTRUÇÃO	N.º DE PAVI- MENTOS	AREA COBER- TA	VALOR		LOTE		N.º DO PRÉDIO	SOLEI- RA	ALINHAMENTO	
		PROPRIETÁRIO	CONSTRUTOR				DO M2	TOTAL	N.º	GUA- DRA			TESTADA	DATA
1														
2	1170/44	Simão Antonio		manf.							190	ant. 20		
3	"	"	"	"							218	ant. 22		
4	4120/45	Goodwin Cocozza		Baixa- di Imposto							186			
5	"	"	"	"							218	essa I		
6	4707/45	Jose Vasco Junior		Reparos							4	ant. 2		
7	6256/38	Jose Guida		Negocio Resid.	loja 43,12 Fundos 34,88						266	ant. 238		
8	4437/46	Hilario Jose Batista		Resid.		49,47					43			
9	3142/46	Goodwin Cocozza		Barraca							190			Proc. 13870/44 Demolido
10	7856/46	Manoel Jose Ribeiro		Centada							138	ant. 12		
11	7430/48	Nicola Coraggio		Resid.		56,00					142	etl.		
12	1298/52	Francisco Rodrigues		loja		54,69					64			

Um cad. 258-452

Um cad. 425

VER OBS.

Demolidos
Conf. proc. 13870/44



REGISTRO DE IMÓVEIS

N.º DE ORDEM	APROVAÇÃO	GUIA		LICENÇA		PROPAGANDA		PLANTA ARQUIVADA		VISTORIA				OBSERVAÇÕES
		N.º	DATA	PRAZO	VÁLIDA ATÉ	REQ.to	VÁLIDA ATÉ	DATA	N.º	PROVISÓRIA		DEFINITIVA		
										REQ.to	DESPACHO	REQ.to	DESPACHO	
1														
2	28-02-44	Isento		leg. ex-officio										
3	18-04-44	"												
4	28-5-45	"												
5	"	"												
6	18-6-45	"												
7	11-11-38	628	1938					1938	02					
8	12-4-46	1158	16-4-46	6 meses	16-10-46			1946	01					
9	15-4-46	4285	3-12-46	6 meses	3-06-47			1946	02					
10	01-08-46	Isento		leg. ex-officio										
11	01-12-48	021	5-01-49	Legalização				1948	06					
12	24-04-52	1410	9-5-52	6 meses	9-11-52			1952	01					

Pelo proc. 3500/68
 foram incorporados ao pedio nº 190
 o area de 2.503,00 m².
 O pedio nº 218, 218 de e 186.
 J. Jord: 156 e 157.



CENTRO DE DOCUMENTAÇÃO E IMAGEM
 INSTITUTO MULTIDISCIPLINAR DE PESQUISA
 8396/46 12-3-46

Maria M. Domingos de Costa Pereira
 Proc. 13241/76.

14. 25.1
 de cad. 2.05.

8045/52 26-12-52

Transf. M. Elia Rodrigues de Campos proe. 4658/73
 guia 13785/73.



DISTRITO _____

LOCALIDADE Austin


PREFEITURA MUNICIPAL DE NOVA IGUAÇU

SEMURB DEPARTAMENTO DE URBANISMO

FICHA N.º 192

LOGRADOURO R. Monteiro de Barros

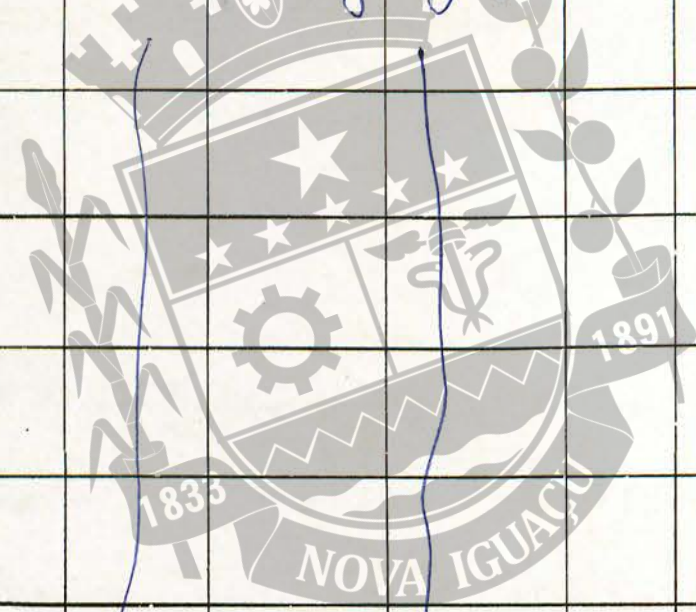
N.º DE ORDEM	REQUERIMENTO	NOME		ESPECIF. DA CONSTRUÇÃO	N.º DE PAVIMENTOS	ÁREA COBERTA	VALOR		LOTE		N.º DO PRÉDIO	SOLEIRA	ALINHAMENTO				
		PROPRIETÁRIO	CONSTRUTOR				DO M2	TOTAL	N.º	GUA-DRA			TESTADA	DATA			
13	1298/52	Francisco Rodrigues		loja		38,29					60						
14	}	}	}	"		42,49					56						
15				"		120,35						48					
16				sobrado		45,49							52				
17				3844/52	Eugenio Perota		loja		24,12					6			
18	}	}	}	"		23,14					8						
19				"		18,44							10				
20				"		20,84							12				
21				"		43,89							14				
22				"		deposito		88,36					26				
23				"		Resid.		116,59					34				
24																	



REGISTRO DE IMÓVEIS

CENTRO DE DOCUMENTAÇÃO E IMAGEM
INSTITUTO MULTIDISCIPLINAR DE REGISTRO

N.º DE ORDEM	APROVAÇÃO	GUIA		LICENÇA		PRORROGAÇÃO		PLANTA ARQUIVADA		VISTORIA				OBSERVAÇÕES
		N.º	DATA	PRAZO	VÁLIDA ATÉ	REQ.to	VÁLIDA A E	DATA	N.º	PROVISÓRIA		DEFINITIVA		
										REQ.to	DESPACHO	REQ.to	DESPACHO	
13	24-04-52	1410	9-5-52	6 meses	9-11-52			1952	01					
14														Transf. de Celia Rodrigues de Campos proc. 4658/P3 guia 13785/P3. 26-12-52 8045/52
15														
16														
17	10-06-52	1859	18-6-52		Legalizações			1952	02					
18														
19														
20														
21														
22														
23														



CENTRO DE DOCUMENTAÇÃO E IMAGEM
 INSTITUTO MULTIDISCIPLINAR
 UFRRJ

REGISTRO DE IMÓVEIS

ARQUIVO DIGITALIZADO

CEADIM

Cidade: Heuston DIVISÃO DE ENGENHARIA

N.º DE RDEM	REQUERIMENTO	NOME		ESPECIE CONSTRUÇÃO	N.º DE PAVIMENTOS	ÁREA COBERTA	VALOR		LÓTE		N.º DO PREDIO	ANDAR ME	MARQUISE	SOLEIRA	TESTA
		PROPRIETARIO	CONSTRUTOR				DO M. 2	TOTAL	N.º	QUADRA					
25	9505/54	José Vasco Junias	Leg. ex. ofício	Resid.	1	68,20	(Ver 620)				32				
26	"	"	"	"	"	"	"				20				
27	"	"	"	"	"	"	"				5				
28	"	"	"	"	"	"	"				9				
29	"	"	"	"	"	"	"				11				
30	"	"	"	"	"	"	"				17				
31	9135/54	Julio Santiago	Legalização	(Predio de estuque)				1.000,00			370				
32	7426/54	A. Empera	Imobiliária	Urban. e Rural	Legalização	Resid.		48,00	78.000,00	5	1509				
33	6642/58	Jose Xavier Pereira						47,86	35.000,00	6	11501				05070,00
34	15.277/57	João de Sá	Saranjeiras	Leg. ex. ofício	Resid.			26,20		2	1195				
35	"	"	"	"	"			26,20		2	1194				
36	6787/58	Maria Sebastiana de Oliveira	Larinho	Legalização				39,00	600,00	23.400,00					
37	543/62	Kathia Ferreira da Costa	Leg. ex. ofício	Loja				16,95			1414				(Ver obs)
38	"	"	"	"	"						1418				
39	"	"	"	"	"						1422				
40	"	"	"	"	"						1426				
41	11.006/62	Olympio Luciana Alves	(Ver obs)	" B"				55,47	43.000,00		1485				atual 495
42	20.746/62	Raimundo Ribeiro Silva	Legalização	Resid.				58,15	2.000,00	112.300,00	9				154
43	11.114/63	Manuel Siverio de Carvalho	Ryf f. Chagas	Galpão				488,33	8.000,00	3.906.640,00	3				154
	9.805/63	Gerardo Oliveira de Freitas	Legalização	Resid.				42,00			101				1707
	16/15/63	João Damasceno Santos	"	"				27,00			103				1715
	"	"	"	"				37,00			"				1715
	16.211/62	Jose Flaviano da Silva	"	"				108,00			"				1715

DISTRITO 1923

LOCALIDADE Austin


PREFEITURA MUNICIPAL DE NOVA IGUAÇU

- DIVISÃO DE ENGENHARIA -

FICHA N. 1923

LOGRADOURO Rua Monturo de Barros

N.º DE ORDEM	REQUERIMENTO	NOME		ESPÉCIE CONSTRUÇÃO	N.º DE PAVIMENTOS	ÁREA COBERTA DO M. 2	VALOR		LOTE		N.º DO PRÉDIO	ANDARME	MARQUISE	SOLEIRA	ALINHAMENTO	
		PROPRIETÁRIO	CONSTRUTOR				DO M. 2	TOTAL	N.º	QUADRA					TESTADA	DATA
49	17272/63	Felton Milho Reis Silva	Legalização	Resid.		58,30			9	35	271					Rua Monturo de Barros E. 30.166
50	"	Manoel Severiano Pereira		banaca		24,00					271/2					" " " " E. 30.169
51	18402/63	Orlando Valadares Soares	Legal.	Resid.		36,00			2	9	1519					" " " " E. 30.170
52	18942/63	Clementino Clemente	Legalização			48,00			4		1794					" " " " E. 30.170
53	4178/64	Luci Pipaua	"	"		54,00			3		1452					" " " " E. 56-22
54	18.333/64	Felice Alfonsine Marie Prinsmel	Legal.	pend.		96,00			3		1812					" " " " E. 90,8
55	"	"	"	"		30,00			"		1812/2					" " " " E. 3. 81
56	8256/64	José Jacinto da Mello Cavieiro	Reg.	"		50,00					776					" " " " E. 81.83
57	6049/65	Osvaldo Gaussezi	(VER OBS)	Loja		50,00					300					" " " " E. 118. 85
58	12280/64	Ingemiro da Silva	Legalização	Loja		27,00			57		1745					" " " " E. 118. 85
59	"	"	"	"		16,00					6					" " " " E. 118. 85
60	"	"	"	pend.		45,00					12					" " " " E. 118. 85
61	"	"	"	"		28,00					24					" " " " E. 118. 85
62	"	"	"	"		25,00					14					" " " " E. 118. 85
63	7640/65	Padaria e Confeitaria Tupi Ltda	Legalização	"Padaria"		141,00					49					" " " " E. 15-63
64	9119/65	Angelo Pais Brás	"	Loja		250,00	30,00	3.000,00			491					" " " " E. 15-63
65	"	"	"	"		40,00					491					" " " " E. 15-63
66	"	"	"	"		30,00					487					" " " " E. 15-63
67	10469/65	Olympia Luciano Alves	"	"		30,00					485					" " " " E. 15-63
68	11570/65	Alcides do Reis - Sobrinho	Legal.	Loja		100,00					495					" " " " E. 15-63
69	"	"	"	"		96,00	30,00	2.700,00			557					" " " " E. 15-63
70	"	"	"	"		99,00	30,00	2.970,00			559					" " " " E. 15-63
71	4011/64	Antonio Barão de Souza	Reg.	"		46,00			11		1.574					Cel. Monturo Cabato E. 42.50
72	4511/64	Eugenio Brás	Legal.	pend.		19,00					611					611 e 611 pend E. 42.50



continua 1923

192³

Guia Montaria de Puro - Fustina

192³

N.º DE ORDEM	APROVAÇÃO	GUIA		LICENÇA		PRORROGAÇÃO		PLANTA ARQUIVADA		VISTORIA				OBSERVAÇÕES
		N.º	DATA	PRASO	VÁLIDA ATÉ	REQ.to	VÁLIDA ATÉ	DATA	N.º	PROVISÓRIA		DEFINITIVA		
										REQ.to	DESPACHO	REQ.to	DESPACHO	
49	20-7-63													Resol. nº 1283 de 10/4/63 aut. 1ª
50														
51	20-11-63	2.054,00 589	23.1.64											" " " " " " " "
52	22-11-63													" " " " " " " "
53	3-6-64	5345	11-6-64											" " " " " " " "
54	1-12-64	13.410	11-12-64											Resol. 1601 Item C
55	"	11.820,00												" " " " " " " "
56	1-4-65	5112	9-4-65											" " " " " " " "
57	6-4-65	5403	14-4-65											Item "A"
58	8-4-65	5186	12-4-65											" " " " " " " "
59	"	"	"											" " " " " " " "
60	"	"	"											" " " " " " " "
61	"	"	"											" " " " " " " "
62	"	"	"											" " " " " " " "
63	28-4-65	6148	30-4-65											(Do proc. 20.683/65 este prédio foi substituído em 1960 sendo que o de nº 5 e 9 com frente para Est. Ant. P. Madureira (49ares 135,00) (47-36,00) (5-40,00ms) (9-40,00ms) sendo que o de nº 5 e 9 com frente para Est. Ant. P. Madureira (49ares 135,00) (47-36,00) (5-40,00ms) (9-40,00ms)
64	3-6-65	9623	4-6-65											Resol. 1601 Item B
65	"	6.179,00												" " " " " " " "
66	"	"	"											" " " " " " " "
67	10-6-65	8519	14-6-65											" " " " " " " "
68	12-7-65	10.635	23-7-65											" " " " " " " "
69	"	"	"											Autenticação 1982 34
70	"	"	"											" " " " " " " "
71	6-9-65	15.913	18-11-65											Resol. 1708 aut. 2ª
72	15/10/64	11.213	10/12/65											" " " " " " " "

REGISTRO DE IMÓVEIS

DOCUMENTAÇÃO E IMAGEM DISCIPLINAR - UFRPB

891

DISTRITO

192

PREFEITURA MUNICIPAL

FICHA N.º

LOCALIDADE

Justim

DIVISÃO DE VIAÇÃO E OBRAS

SEÇÃO DE OBRAS PARTICULARES

LOGRADOURO

Monteiro de Barros

N.º DE ORDEM	REQUERIMENTO	NOME		ESPECIF. DA CONSTRUÇÃO	N.º DE PAVIMENTOS	ÁREA COBERTA	VALOR		LOTE		N.º DO PREDIO	ANDARME	MARQUISE	SOLEIRA	ALINHAMENTO		
		PROPRIETÁRIO	CONSTRUTOR				DO M2	TOTAL	N.º	QUADRA					TESTADA	D.	
97	15.398/67	Alcino	Parcamento de Barros	beg. p. titulo	Parc. Quad.	29,68	20,00	593,60	3		780/2						E-9
98						28,44		568,80	3		780/3						
99						32,28		645,60	3		780/4						
100						36,00		720,00	3		780/5						
101						27,00		540,00	3		780/6						
102						21,18		423,60	3		780/7						
103	3357/69	JOSE BATISTA VILHARDE		leg.	LOJA	24,70	20,00	500,00	11		96 LOJA I						
104	"	"	"	"	"	18,00	20,00	360,00	11		96 LOJA II						
105	"	"	"	"	"	21,00	20,00	420,00	11		96 SALA I						
106	"	"	"	"	"	25,20	20,00	520,00	11		96 SALA II						
107	"	"	"	"	"	28,00	20,00	560,00	11		96 SALA III						
108	"	"	"	"	"	41,00	20,00	820,00	11		96 SALA IV						
109	"	"	"	"	"	12,00	20,00	240,00	11		96 SALA V						
110	"	"	"	"	"	11,20	20,00	240,00	11		96 SALA VI						
111	"	"	"	"	"	11,20	20,00	240,00	11		96 SALA VII						
112	"	"	"	"	"	11,20	20,00	240,00	11		96 SALA VIII						
113	8674/69	Raimundo	Ruista Silva	leg. p. quadra	Quad.	22,88	20,00	457,60	9		1538						
114	"	"	"	"	Quad.	22,88	20,00	457,60	9		1539						
115	"	"	"	"	"	22,88	20,00	457,60	9		1538						
116	17-225/69	Homero	Barra	Legalizacao	Quad.	278,64	"	557,28	6	F	1577						
117	1643/69	Dolores	de Barros	Nello e outros	"	62,00	30,00	1.240,00	3		1892	Rua	"	"	"		
118	5.274/69	Genaldo	Ribeiro	de Oliveira	leg.	50,00	20,00	1.000,00			1432	Rua	Barra	Monteiro	de Barros		
119	"	"	"	"	solucao de leis, construo	41,00	30,00	1.230,00			1432	Rua	"	"	"		
120	52.09/40	João	da Veiga	Pinto	"	55,17		1.103,64	2	F	1683				050	12.00	

custo 192 6

APROVAÇÃO	GUIA		LICENÇA		PRORROGAÇÃO		PLANTA ARQUIVADA		VISTORIA				OBSERVAÇÕES
	N.º	DATA	PRAZO	VÁLIDA ATÉ	REQ.to	VÁLIDA ATÉ	DATA	N.º	PROVISÓRIA		DEFINITIVA		
									REQ.to	DESPACHO	REQ.to	DESPACHO	
6-9-68				beg. o título sucario									pelo proc: 579416/79 - Baixa predial do N.º 78 c/D - 7/for sido devolvido para ser
100	12-26-69	6/9/68											
101													
102													
103				beg									MULTA N.º 3300
104				"									Austin
105				"									
106				"									
107				"									
108				"									
109				"									
110				"									
111				"									
112				"									
114	14-5-69	14-5-69		beg a título sucario									MULTA N.º 4711
115	14-5-69	14-5-69		"									"
116	25-11-69	2/6/70		Legalização									"
117	6-2-70			Legalização									Multa N.º 5717
118	12-6-70	14-04-70		beg.									Decreto n.º 40/69 Multa n.º 5867
119		14-04-70		Legalização									Decreto 41/69 - multa 5713
120	27/6/70	38-01-71		Banco									"

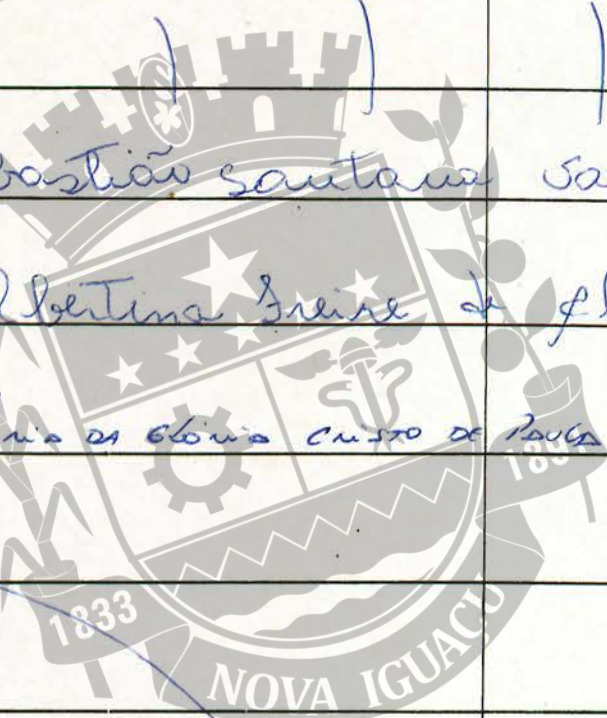
DISTRITO _____
 LOCALIDADE Justin

PREFEITURA MUNICIPAL DE NOVA IGUAÇU
 SEMURB - DEPARTAMENTO DE URBANISMO

Recuperação

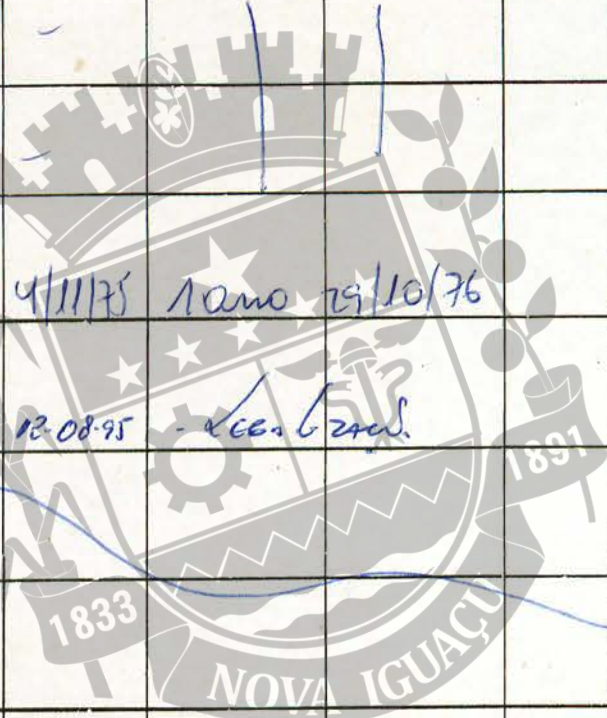
FICHA N.º 192
 LOGRADOURO bel. Monteiro de Barros

N.º DE ORDEM	REQUERIMENTO	NOME		ESPECIF. DA CONSTRUÇÃO	N.º DE PAVIMENTOS	AREA COBERTA	VALOR		LOTE		N.º DO PRÉDIO	SOLEIRA	ALINHAMENTO	
		PROPRIETÁRIO	CONSTRUTOR				DO M2	TOTAL	N.º	GUA-DRA			TESTADA	DATA
155	13870/74	Moano Martins Campos e Joaquim		Galpão		2388,00	dos ordens				0			sem efeito
156	4	do Santos Joaquin		Galpão		2388,00	0 da 05				1			sem efeito
157	20362/74	Israel & Hellen Graup		Resid.		75,19			9	2	476			
158	15227/75	Sebastião Santana Saz		Resid.		85,31			3	A	1046			
159				Resid.		32,05			1		1046eII			
160	15227/75	Sebastião Santana Saz		Resid.		38,58			3	A	1050			
161	16484/75	Albertina Freire & Luísa		Resid		75,47			1	1	1247			
162	06/30561/95	Tania da Glória Castro de Paula		Loja e Sob.		568,85			6	A	15014JA e Sob. CEL			70.07.06 Barros



REGISTRO DE IMÓVEIS

N.º DE ORDEM	APROVAÇÃO	GUIA		LICENÇA		PRORROGADA		PLANTA ARQUIVADA		VISTORIA				OBSERVAÇÕES
		N.º	DATA	PRAZO	VÁLIDA ATÉ	REQ.to	VÁLIDA ATÉ	DATA	N.º	PROVISÓRIA		DEFINITIVA		
										REQ to	DESPACHO	REQ to	DESPACHO	
155		14090	26/7/74		transfêrencia									sem efeito
156		14090	26/7/74		h. e.									sem efeito
157	17/10/74	23590	18/3/75		regularização			1974	30					
158	13/8/75	-	-		regularização									
159		-	-											
160	13/8/75	-	-											
161	29/10/75	34600	4/11/75		1ano 29/10/76									
162	10-05-95	32674	12-08-95		recorrendo									



CEDIM
CENTRO DE DOCUMENTAÇÃO E IMAGEM
INSTITUTO MULTIDISCIPLINAR - UFRJ

REGISTRO DE IMÓVEIS

DISTRITO

PREFEITURA MUNICIPAL DE NOVA IGUAÇU

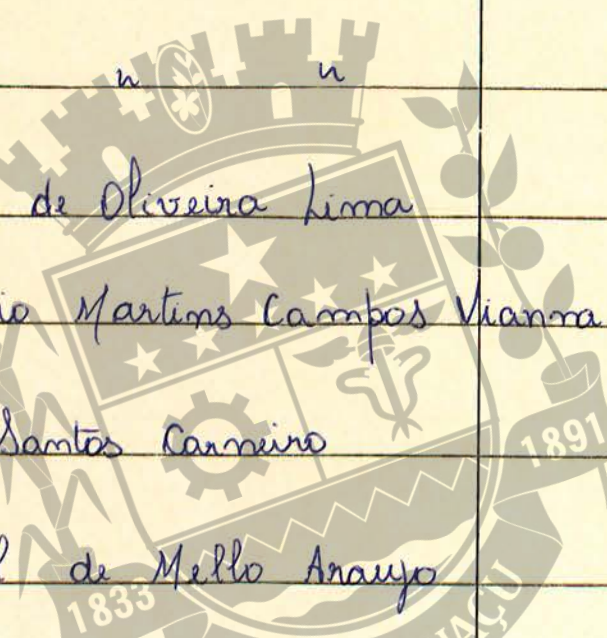
FICHA N. 192

LOCALIDADE Austin

SEMURB - DEPARTAMENTO DE URBANISMO

LOGRADOURO Rua Cel Monteiro de Barros

N.º DE ORDEM	REQUERIMENTO	NOME		ESPECIF. DA CONSTRUÇÃO	N.º DE PAVIMENTOS	ÁREA COBERTA	VALOR		LOTE		N.º DO PRÉDIO	SOLEIRA	ALINHAMENTO	
		PROPRIETÁRIO	CONSTRUTOR				DO M2	TOTAL	N.	GUA-DRA			TESTADA	DATA
166	23175/75	Carmil - Comercial Rio Minas Ltda		Loja e Depósito	1º e 2º	984,84					300 e 350		Ver ordem 187 e 188	
167	05/280/76	Antonio Cezar Machado		terreo		99,12			8	3	711		Rua Cel Monteiro de Barros	
168	~	~	~	sobrado		88,17					711 sob.		~	~
169	~	~	~	loja		44,34					715		~	~
170	~	~	~	resid		45,93					714 c/2		~	~
171	05/1916/76	Celia de Oliveira Lima		leg		49,26					826		~	~
172	05/3441/76	Mario Martins Campos Vianna e Joaquim		loja Supermercado		1.232,00					168		~	~
173	"	dos Santos Carneiro											~	~
174	05/347/77	Israel de Mello Araujo		resid		162,33		Ver ord. 95, 122			86 fundo sob		~	~
175	13340/69	Roberto Vidal Romano		Legalização sobrado		130,95		Ver ordem 203	1	1	1367		Rua Cel Monteiro de B.	
176	~	~	~	resid		24,88			1	1	1367 c/1		~	~
177	~	~	~	"		20,21			1	1	1367 c/2		~	~



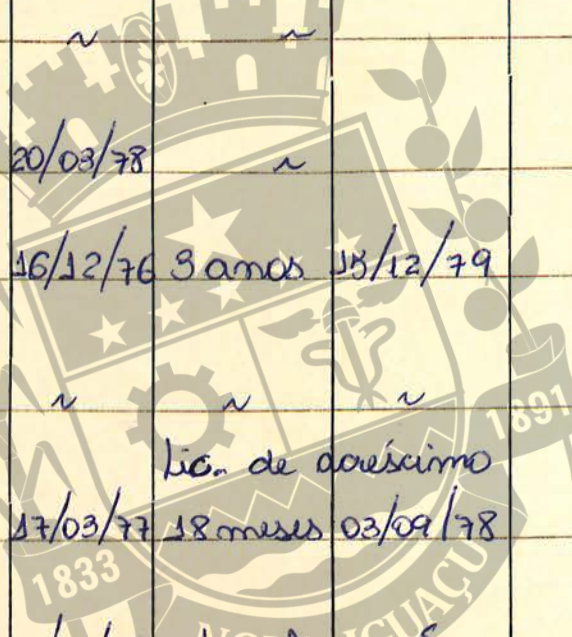
CENTRO DE DOCUMENTAÇÃO E IMAGEM
 DEPARTAMENTO DE DOCUMENTAÇÃO E IMAGEM
 UFRRJ

REGISTRO DE IMÓVEIS

N.º DE ORDEM	APROVAÇÃO	GUIA		LICENÇA		PROLOGALA		PLANTA ARQUIVADA		VISTORIA				OBSERVAÇÕES
		N.º	DATA	PRAZO	VÁLIDA ATÉ	REQ.to	VÁLIDA ATÉ	DATA	N.º	PROVISORIA		DEFINITIVA		
										REQ.to	DESPACHO	REQ.to	DESPACHO	
166	09/12/75	35791	16/12/75	36 meses	19/12/78			1975	38					Teóico 870,00 2º pav.º 114,84 = 984,84 Ver ordem 187 e 188
167	26/02/76	41577	22/03/76	legalização				1976	93					
168	~	~	~	~				~	~					transf. pº Agemar de Aquino Ramos Filho
169	~	~	~	~				~	~					guia 75392/81
170	~	~	~	~				~	~					transf. pº Célia de Oliveira Lima, pelo
171	30/08/76	20356	20/03/78	~				1978	11					proc. 05/1916/76 - guia 20355/78
172	18/12/76	52201	16/12/76	3 anos	18/12/79			1976	35					
173	~	~	~	~				~	~					
174	03/03/77	56161	17/03/77	18 meses	03/09/78			1977	5					lic. de arrendamento
175	11/08/77	26017	11/07/78	legalização				1978	31					desolido proc. 5/1166/83
176	~	~	~	~				~	~					guia 117.498/83
177	~	~	~	~				~	~					

REGISTRO DE IMÓVEIS

CENTRO DE DOCUMENTAÇÃO E IMAGEM
INSTITUTO DE REGISTRO E IMÓVEIS



05/04/77
18/09/79
05/24/77
28/07/77

DISTRITO

PREFEITURA MUNICIPAL DE NOVA IGUAÇU

FICHA N.º 192

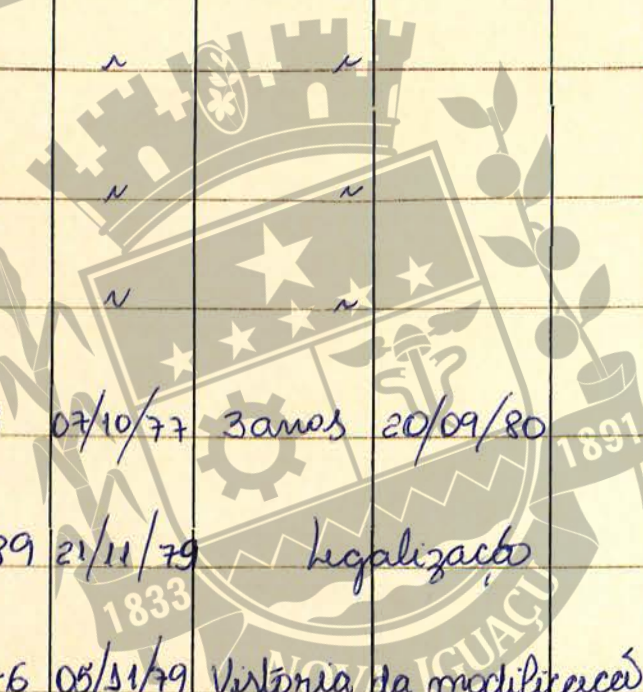
LOCALIDADE Austin

SEMURB DEPARTAMENTO DE URBANISMO

LOGRADOURO Rua Cel Monteiro de Barros

N.º DE ORDEM	REQUERIMENTO	NOME		ESPECIF. DA CONSTRUÇÃO	N.º DE PAVIMENTOS	AREA COBERTA	VALOR		LOTE		N.º DO PRÉDIO	SOLEIRA	ALINHAMENTO	
		PROPRIETÁRIO	CONSTRUTOR				DO M2	TOTAL	N.	GUA-DRA			TESTADA	DATA
178	13340/69	Roberto Vidal Romano	legalização	resid		20,21			1	1	1367 c/3			Rua Cel Monteiro de B.
179	~	~	~	~		20,21			1	1	1367 c/4	~	~	~
180	~	~	~	loja		26,70	• "Ver ordem 204"		1	1	1367 d/4	~	~	~
181	~	~	~	~		36,00			1	1	1367 c/2	~	~	~
182	~	~	~	~		3,91	• "Ver ordem 205"		1	1	1367 I	~	~	~
183	~	~	~	~		21,50			1	1	1367 II	~	~	~
184	~	~	~	~		19,32	• "Ver ordem 206"		1	1	1367 III	~	~	~
185	05/3725/77	José Jorge Fernandes Pereira		C		35,47			13	2	410			
186	05/12719/78	Raimundo Pereira Silva	leg. dec 1882	resid		73,30			2		1432 c/3			
187	05/9463/79	Comil - Comercial Rio Minas Ltda	Vistoria de modif	loja		159,50		Decorat 215 e 216			300			Rua Cel Monteiro de Barros
188	~	~	~	loja e depósito		1370,01 m ²					300			Atual n.º 322
189	05/12809/79	Gilberto Bonfim Braz	leg. Lei 352	resid		60,00			124	2	124			Rua Cel Monteiro de Barros

N.º DE ORDEM	APROVAÇÃO	GUIA		LICENÇA		PRORROGADA		PLANTA ARQUIVADA		VISTORIA				OBSERVAÇÕES
		N.º	DATA	PRAZO	VÁLIDA ATÉ	REQ.to	VÁLIDA ATÉ	DATA	N.º	PROVISORIA		DEFINITIVA		
										REQ.to	DESPACHO	REQ.to	DESPACHO	
178	11/08/77	26017	11/07/78		legalização			1978	31					demolido proc 5/1166/83 - guia 117498/83
179	~	~	~		~			~	~					~ ~ ~ ~ ~
180	~	~	~		~			~	~					
181	~	~	~		~			~	~					
182	~	~	~		~			~	~					
183	~	~	~		~			~	~					
184	~	~	~		~			~	~					
185	20/09/77	8813	07/10/77	3 anos	20/09/80									Rua Coronel Monteiro de Barros, antiga estrada Austim - Queimados
186	01/02/79	52389	21/11/79		legalizado			1980	1					
187	18/09/79	51576	05/11/79		Vistoria da modificação									<p>- Análise do processo de nº 05/4460/83, guia de nº 4204 de 13.10.83 os prédios foram inscritos para MANOEL ALVES DOS REIS e nº de 300 Laja para nº 322</p> <p>- Os prédios estão edificados na área de 2.316,63 m²</p> <p>{ - Nº 300 Laja - 159,50 m² - Nº 322 Laja e Dep. - 1.379,01 m²</p> <p>Rua Coronel Monteiro de Barros</p>
188	~	~	~		~			~	~					~ ~ ~ ~ ~
189	02/05/80	isento			Leg. Lei 352									



CENTRO DE DOCUMENTAÇÃO E IMAGEM
INSTITUTO MULTIDISCIPLINAR
UFRRJ


REGISTRO DE IMÓVEIS

R. N.º	NOME	ESPECIF. DA CONSTRUÇÃO	N.º DE PAVIMENTOS	ÁREA COBERTA	VAL		LOTE		N.º DO PRÉDIO	ANDAI-ME	MAR-QUISE	SOLEI-RA	ALIN-TESTADA
					DO M.²	TOTAL	N.º	QUA-DRA					
175	Antônio Monteiro = Legalizada	Resid		75,00	390,00	29.250,00	3	0	1287				
176	Albertina Figueira de Almeida = "	"		31,14	100,00	15.570,00	1	1	1287				
177	Albino Nascimento de Barros	SALAS		29,39		4.695,00			74	Funcl. 5/101			
178	"	"		31,97		15.985,00			74	" 102			
179	"	"		32,93		16.115,00			74	" 103			
180	"	"		32,93		16.115,00			74	" 104			
181	"	LOJAS		33,67		19.355,00			74	LOJA			
182	"	"		33,67		19.355,00			70	"			
183	"	"		58,48		29.740,00			70	"			
184	Albino Nascimento de Barros	SALAS		29,39		4.695,00	3		74	Ext. 5/101			
185	"	"		31,97		15.985,00	"		74	" 102			
186	Jen. O.B.S.	"		32,93		16.115,00	"		74	" 103			
187	"	"		32,93		16.115,00	"		74	" 104			
188	Maria Jose da Santos Furtado	mod. e acresc. LOJAS		74,16		37.080,00			70, 70 ¹⁷ e 74	LOJA			
189	Ozilas Rodrigues	"		66,00		9.000,00	4		175	R. Col. Monteiro de Barros			
190	Israel da Silva Reis	loja		106,34		95.918,68	3	1	837	R. Cel. Monteiro de Barros (ant. Est. ...)			
191	"	"		129,31		116.709,78	"		837	"			
192	Ozilas Rodrigues	loja		235,73		212.628,46	"		142	Juan de 136			
193	"	"		166,25		273.828,73	134		142	"			
194	"	"		53,34			"		142	"			
195	N. Ota Soares Chaves	loja		209,59					100	loja			
196	"	"		51,50					100	cp			
197	"	"		59,76					100	cp			
198	MANUEL ALVES DOS REIS	LOJAS		396,80		10.110.464,00			300	"			
199	João Maurício de Azevedo	Resid		180,00					842	CEL. Monteiro de Barros			

RO

Ver Orden 175

See order 213 (213)



REGISTRO DE IMÓVEIS

DISTRITO

PREFEITURA MUNICIPAL DE NOVA IGUAÇU

CHAMADA N.º

192

LOCALIDADE

Justin


SEMURB - DEPARTAMENTO DE URBANISMO

LOGRADOURO

Monteiro de Barros

N.º DE ORDEM	REQUERIMENTO	NOME		ESPECIF. DA CONSTRUÇÃO	N.º DE PAVIMENTOS	AREA COBERTA	VALOR		LOTE		N.º DO PRÉDIO	SOLEIRA	ALINHAMENTO	
		PROPRIETÁRIO	CONSTRUTOR				DO M2	TOTAL	N.º	QUADRA			TESTADA	DATA
190	5/10207/84	Hereditas de Souza Afonso		Descri.	-	90,00					95%			
191	5/4974/85	Marcelo Sergismundo Rodrigues		resid.		69,56			12	2	1137			
192	5/5909/85	Antonio Netto		resid.		63,00			3	-	1892			na l. Monteiro de Barros
193	6/4775/89	mpares Andre Silveira dos Santos		predio		46,04			106		1670			R. P. Monteiro de Barros
194	14/210.062/92	Sebastião Jorge de Souza		loja		42,03					30	loja 9		P. CEL. MONTEIRO DE BARROS ENT. PELA TR. PARTICULAR -> AREA DO LOTE 508,92
195				loja		47,25					30	4 11		
196				loja		46,83					30	4 13		
197				loja		49,06					30	1 15		
198				Sala		31,20					30	sala 101		
199				Sala		42,48					30	sala 102		
200				Sala		42,48					30	sala 103		
201		Sebastião Jorge de Souza		Sala		43,03					30	sala 104		
202	14/210063/92	MARIA DIONISIA FIMENTEL DOS SANTOS		PREDIO		108,31					104	1707		CEL. MONTEIRO DE BARROS

14/210062/92



CENTRO DE DOCUMENTAÇÃO E INSTITUTO MULTIDISCIPLINAR IMAGEM UFRRJ

REGISTRO DE IMÓVEIS

VER ORD. 44.

JUSTIN

N.º DE ORDEM	APROVAÇÃO	LICENÇA			PRORROGADA		PLANTA ARQUIVADA		VISTORIA				OBSERVAÇÕES
		DATA	PRAZO	VÁLIDA ATÉ	REQto	VÁLIDA ATÉ	DATA	N.º	PROVISORIA		DEFINITIVA		
									REQto	DESPACHO	REQto	DESPACHO	
190	26.10.84	6598	16.5.85	Lei 638		1985	20						
191	19/6/85	9218	12/7/85	Lei 638/82 - Leg.		1985	24						
192	18/9/85	14374	24/10/85	Lei 638/82 - Leg.									
193	11/1/90	75781	20/1/90	Leg. Lei 1507/89									
194				Leg. Lei 1507/89									
195													
196													
197													
198													
199													
200													
201													
202	20-01-94			LEG. DE ACRESC.									

22/10/92

109433

26/10/88


ANUE
BIVERT
120-01-94
HFDPR

20-1-94 LEG. DE ACRESC.

CENTRO DE DOCUMENTAÇÃO E IMAGEM
INSTITUTO MULTIDISCIPLINAR
UFRRJ

REGISTRO DE IMÓVEIS

EM
26-11-94



ARQUIVO DIGITALIZADO

CEDIMA

DISTRITO

Nova Iguaçu

LOCALIDADE

Austria (29 Sub-distrito do 12 Distrito)

N.º DE ORDEM	REQUERIMENTO	NOME		ESPECIF. DA CONSTRUÇÃO	N.º DE PAVIMENTO	ÁREA COBERTA	VALOR		LOTE		N.º DO PRÉDIO	SOLTEIRA	ALINHAMENTO	
		PROPRIETÁRIO	CONSTRUTOR				DO M2	TOTAL	N.º	QUADRA			TESTADA	DATA
203	05/6571/85	ROBERTO VIDAL ROYANO	" Ver ordm 175 "	Apartamento	-	13.94 ²	-	*	1	1	1367-072-101	-	R. CEL. FONTEIRO DE BARROS	
204	05/6571/85	ROBERTO VIDAL ROYANO	" Ver ordm 180 "	Loja dep.	-	31.78 ²	-	*	1	1	1371	-	Rua CEL. FONTEIRO DE BARROS	
205	05/6571/85	ROBERTO VIDAL ROYANO	" Ver ordm 182 "	Loja	-	6.35 ²	-	*	1	1	1365	-	Rua CEL. FONTEIRO DE BARROS	
206	05/6571/85	ROBERTO VIDAL ROYANO	" Ver ordm 184 "	Loja	-	6.78	-	*	1	1	06	-	Rua JARATI	
207	05/6571/85	ROBERTO VIDAL ROYANO	" Ver ordm 184 "	Loja dep.	-	53.57 ²	-	*	1	1	1373	-	Rua CEL. FONT. DE BARROS	
208	05/6571/85	ROBERTO VIDAL ROYANO	" Ver ordm 184 "	Entrada de Serviço	-	45.09 ²	-	*	1	1	1367	-	Rua CEL. FONT. DE BARROS	
209	05/6571/85	ROBERTO VIDAL ROYANO	" Ver ordm 184 "	Apartamento	-	62.12 ²	-	*	1	1	1363	-	Rua CEL. FONT. DE BARROS	
210	05/6571/85	ROBERTO VIDAL ROYANO	" Ver ordm 184 "	Apartamento	-	79.38 ²	-	*	1	1	1363	-	072-201 - " " "	
211	05/6571/85	ROBERTO VIDAL ROYANO	" Ver ordm 184 "	Apartamento	-	54.67 ²	-	*	1	1	11-072-101	-	Juan Carlos Sampaio	
212	14/210223/94	IVON DE FREDE LENO PASSOU	" Ver ordm 184 "	Loja	-	60.00 ²	-	*	1	1	23-A-1052	-	R. CEL. FONT. DE BARROS	
213	06/30920/95	LUCIANO DO NASCIMENTO COMES.	" Ver ordm 184 "	Loja	-	60.53 ²	-	*	1	1	14	-	R. CEL. FONTEIRO DE BARROS	
214	04/4422/97	Super Merc. Novo Mundo Ltda	" Ver ordm 184 "	Loja	-	167.81 ²	-	*	1	1	168	-	" " "	

REGISTRO DE IMÓVEIS

CENTRO DE DOCUMENTAÇÃO E IMAGEM INSTITUTO DISCIPLINAR

Obs. os endm 172, 173

192 - JUSTIÇA -

N.º DE ORDEM	APROVAÇÃO	GUIA		LICENÇA		PROPOSTA		PLANO		HISTÓRIA		OBSERVAÇÕES
		N.º	DATA	PRAZO	VÁLIDA A	REQ.to	VÁLIDA ATE	DATA	N.º	REQ.to	DESPACHO	
203	07.03.86	113726	21.11.94	-	legatizad de escritura Lei nº 638/82 -x-							OBS: O Pedido de nº 1367 a parte junto 101 (antigo nº 1367 sobrado, anteriormente nº 1367) -x-x-
204	07.03.86	113726	21.11.94	-	legatizad de escritura Lei nº 638/82 -x-							OBS: O Pedido de nº 1371 loja e dependência (antigo nº 1367 loja I) -x-x-
205	07.03.86	113726	21.11.94	-	legatizad de escritura Lei nº 638/82 -x-							OBS: O Pedido de nº 1365 loja (antigo nº 1367 loja 3) -x-x-
206	07.03.86	113726	21.11.94	-	legatizad de escritura Lei nº 638/82 -x-							OBS: O Pedido de nº 6 loja (antigo nº 1367 loja 5) -x-x-
207	07.03.86	113726	21.11.94	-	legatizad Lei nº 638/82 -x-							OBS: O Pedido de nº 1373 loja e dep. (antigo nº 1373) -x-x-
208	07.03.86	113726	21.11.94	-	legatizad Lei nº 638/82 -x-							OBS: O Pedido de nº 1367 entrada e serviço (antigo nº 1367 sobrado) -x-
209	07.03.86	113726	21.11.94	-	legatizad Lei nº 638/82 -x-							
210	07.03.86	113726	21.11.94	-	legatizad Lei nº 638/82 -x-							
211	07.03.86	113726	21.11.94	-	legatizad Lei nº 638/82 -x-							
212	24.04.95	1436	29.06.95	-	legatizad -x-							
213	06/07/95	Guia Especial de Parcelamento 12009A210RER, 12066A024HER, 12001A2140RER 43014A184HRER, 43016A1960RER, 12002A3340RER 12002A2980RER, 43016A1960RER		LEG: Lei 1507/89								
214	10/10/97	992864 63000	27/5 /99	dic. p/ modificação e ajuste.								

CENTRO DE DOCUMENTAÇÃO E IMAGEM
INSTITUTO MULTIDISCIPLINAR

Nota do
Fl 03/95
Ailton Alves do Fundo
Ass. de Anal. de Proj.-DCU
Mat. n.º 677.921-9
SEDUR - P.M.N.L.

REGISTRO DE IMÓVEIS

DISTRITO

LOCALIDADE Austim

NOVA IGUAÇU


URBANISMO

LOGRADOURO

FICHA Nº 392

R. Pel. Fontes de Barros


N.º de Ordem	REQUERIMENTO	NOME		Especif. da Construção	N.º de Pavimentos	Área Coberta M ²	VALOR		N.º Quadr.	N.º do Prédio	Soleira	ALINHAMENTO	
		PROPRIETÁRIO	CONSTRUTOR				TOTAL					TESTADA	DATA
215	03/08/1980	Paulo Alves dos Reis		loja		159,50 m ²	187	166,57	-	300	R. Pel. Fontes de Barros		
216	" "	" "	" "	loja		1.370,14 m ²			-	322	" "	" "	" "
217	07/10/1278	Marlene Teixeira Dias		loja A		34,76 m ²			-	341	" "	" "	" "
218	08/05/195	ORIDES FONSECA		LOJA		303,81 M ²	438,81 M ²		-	136	R. CORONEL MONTEIRO DE BARROS		
219	" "	" "	" "	SOBRADO		135,00 M ²			-	136			
220	03/08/1980	Paulo Alves dos Reis		loja		159,50 m²			-	300	R. Pel. Fontes de Barros		
221	" "	" "	" "	" "		1.370,14 m²			-	322	" "	" "	" "
222	07/10/1278	Marlene Teixeira Dias		loja A		34,76 m²			-	341	" "	" "	" "
223	" "	" "	" "	" "		303,81 M²			-	136	R. CORONEL MONTEIRO DE BARROS		
224	" "	" "	" "	" "		135,00 M²			-	136	R. CORONEL MONTEIRO DE BARROS		
225	" "	" "	" "	" "		1.370,14 m²			-	322	" "	" "	" "
226	" "	" "	" "	" "		34,76 m²			-	341	" "	" "	" "
227	" "	" "	" "	" "		303,81 M²			-	136	R. CORONEL MONTEIRO DE BARROS		
228	" "	" "	" "	" "		135,00 M²			-	136	R. CORONEL MONTEIRO DE BARROS		
229	" "	" "	" "	" "		1.370,14 m²			-	322	" "	" "	" "



REGISTRO DE IMÓVEIS

CENTRO DE DOCUMENTAÇÃO E MULTIDISCIPLINAR

N.º de Ordem	Aprovação	GUIA		LICENÇA		PRORROGAÇÃO		HISTÓRIA			OBSERVAÇÕES
		N.º	Data	Prazo	Válida Até	REQTº	Válida Até	Despacho	REQTº	Despacho	
215	8.09.03										
216	8.09.03										
217	19.09.07	2007/01122130	18.12.07								
218	24.10.08	2009/003019 22	14.05.09								
219	11	2009/0030 1222									
220	11	-	-								
221	11	-	-								
222	-	-	-								
223	-	-	-								
224	-	-	-								
225	-	-	-								
226	-	-	-								
227	-	-	-								
228	-	-	-								
229	-	-	-								



CEDIM

CENTRO DE DOCUMENTAÇÃO E IMAGEM
INSTITUTO MULTIDISCIPLINAR - UFRRJ

REGISTRO DE IMÓVEIS

SEMORB - DEPARTAMENTO DE REGISTRO DE IMÓVEIS - PREFEITURA DA CIDADE DE NOVA IGUAÇU

ACERVO DIGITALIZADO



CEDIM
CENTRO DE DOCUMENTAÇÃO E IMAGEM
INSTITUTO MULTIDISCIPLINAR - UFRRJ



REGISTRO DE IMÓVEIS