

FICHA DE META DADOS – CEDIM 2018/1	
Nome da Pasta	Ficha nº 279- Registro de Imóveis de Nova Iguaçu
Autor/Instituição	Subsecretaria de Urbanismo/ Secretaria Municipal de Infraestrutura da Prefeitura da Cidade de Nova Iguaçu- SEMIF/PCNI
Número de Documentos	58
Quantidade e tipo de documentação	58 Fichas
Dia/ Mês/Ano	Da década de 1940 a 2010
Formato	A3
Resumo	<p>A coleção reúne registros de imóveis situados no município de Nova Iguaçu a partir do ano de 1946. O acervo encontra-se depositado junto a Subsecretaria de Urbanismo/ Secretaria Municipal de Infraestrutura da Prefeitura da Cidade de Nova Iguaçu-SEMIF/PCNI. Disposta em fichas, a documentação compreende dados imobiliários como nome do proprietário, especificações técnicas, valor do imóvel e endereço. Dentre os lançamentos digitalizados alguns citam dados de construções como Shoppings, Hospitais, Escolas, Centros Comerciais e etc. As fontes são manuscritas e encontram-se em boas condições, contudo algumas destas fichas, devido ao constante manuseio, estão com as bordas deterioradas, o que dificulta a leitura de que a consultar. Esta documentação, enfim, representa mais um capítulo na história da expansão imobiliária deste município.</p>



MINISTÉRIO DA EDUCAÇÃO
UNIVERSIDADE FEDERAL RURAL DO RIO DE JANEIRO
INSTITUTO MULTIDISCIPLINAR – CAMPUS NOVA IGUAÇU
CENTRO DE DOCUMENTAÇÃO E IMAGEM



Palavras-Chave	Proprietário; Construtor; Logradouro; Nova Iguaçu
Notas explicativas	***

DISTRITO

LOCALIDADE

Nova Iguaçu

PREFEITURA MUNICIPAL DE

DIVISÃO DE VIAÇÃO E OBRAS - SEÇÃO DE OBRAS PARTICULARES

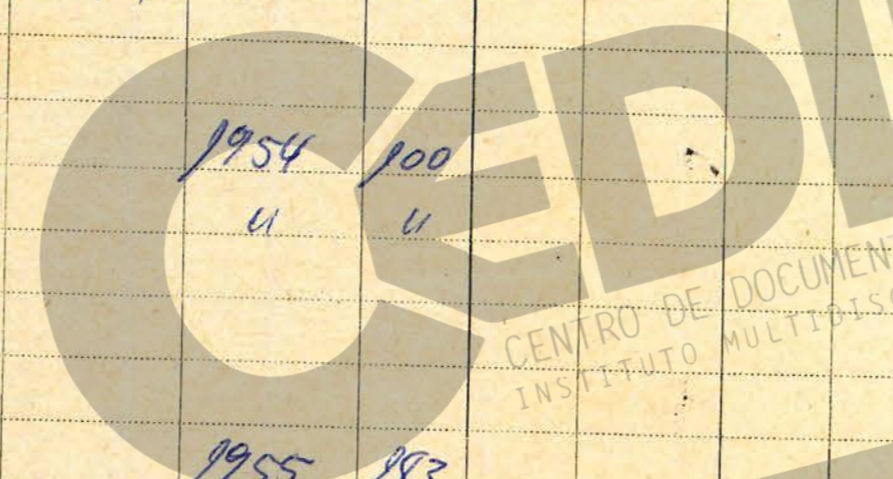

Comunidade da

N.º DE ORDEM	REQUERIMENTO	NOME		ESPECIF. DA CONSTRUÇÃO	4.º DE PAVIMENTOS	ÁREA COBERTA	VALOR		LOTE		N.º DO RÉDIO	ANDAIMES	MARQUISE	SOLEIRA	AL. TESTADA
		PROPRIETÁRIO	CONSTRUTOR				DO M.º	TOTAL	N.º	QUADRA					
22	11728/47	Joaquim	Chesde Oliveira	Reg	1	25,60	600,00	15.360,00	47	H	625				
23	"	"	"	"	"	54,90	"	32.940,00	47	B	635				
24	"	"	"	"	"	32,20	"	19.320,00	48	C	653				
25	"	"	"	"	"	31,40	"	18.840,00	51	D	707				
26	"	"	"	"	"	95,80	"	15.480,00	51	E	715				
27	11.729/46	Antonio	Rodrigues	Reg		269,90		26.500,00			41				
28	5084/48	Joana	Azevedo	Reg		55,47	500,00	27.735,00			192			0,40	40ms 8-6-48
29	45/4/48	Yzei	Monteiro da Silva	Reg		30,00	450,00	13.500,00	144	H	822	atual 1858	40/19/59	0,50	13ms 9-6-48
30	6478/48	Antonio	Rodrigues	Reg		55,47	500,00	27.735,00	85		634	?		0,50	20ms 30-2-48
31	6977/48	Alexandrina	Martins da Silva	Reg		55,47	500,00	27.735,00	85		634			0,50	20ms 24-8-48
32	7589/48	Manoel	Albino	Reg		47,86	500,00	23.930,00	145	H	2	Reg		0,40	15ms 23-9-48
33	22/1/54	Antonio	Francisco Pires	Reg		25,03		25.030,00	3		364	1000	10,00	0,50	10ms
34	"	"	"	"	56/06	3,03	56.060,00	3.030,00			360			"	"
35	10479/55	Fernando	Ferreira	Reg		42,123	1000,00	42.123,00	98		1420	e/H			
36	"	"	"	"		"	"	"	"	"	"	"	"	"	"
37	"	"	"	"		"	"	"	"	"	"	"	"	"	"
38	"	"	"	"		"	"	"	"	"	"	"	"	"	"
39	"	"	"	"		"	"	"	"	"	"	"	"	"	"
40	"	"	"	"		"	"	"	"	"	"	"	"	"	"
41	"	"	"	"		"	"	"	"	"	"	"	"	"	"
42	54/4/56	Flavio	Macedo de Almeida	Reg		294,86	1500	294.861,00	49		1026				
43	11.644/56	Mario	Cyredo da Costa	Reg		101,925	1500	151.488,75	50		124	atual 1525	est da gamma	11/16	14/9
44	134/5/56	Inacio	Soysa Filho	Reg		135,00	1500,00	202.500,00	9	H	289				
45	"	"	"	"		"	"	"	"	"	"	"	"	"	"

279

continue ficha 279 3º

N.º	DATA	PRASO	VÁLIDA ATÉ	CORROGAÇÃO		PLANTA ARQUIVAD		PROVISÓRIA		DEFINITIVA		OBSERVAÇÕES
				REQ to	VÁLIDA ATÉ	DATA	N.º	REQ.to	DESPACHO	REQ to	DESPACHO	
3	10-1-48											Da ficha 3057/35a/139
34	"											
35	"											
36	"											
37	12-12-46											
28	9-6-48	9.8 pelo	9-6-48	3 ouz		9-6-51						Da ficha 3057/175
29	11-6-48	"	14-6-48	2 "		14-6-50						" " " 224
30	30-7-48	"	30-7-48	3 "		30-7-51						" " " 229
31	26-8-48	"	26-8-48	3 "		26-8-51						Estu da garrua lhaemas D. ficha 3057/234
32	28-9-48	"	28-9-48	3 "		28-9-51						Da ficha 3057/251
33	17-5-54											Da " " 256 Estu garrua segun Bat. Nova
34	"											
35	11-10-55											
36	"											
37	"											
38	"											
39	"											
40	"											
41	"											
42	16-5-56	6504	25-5-56									
43	11-9-56	12256	10-12-56									
44	19-10-56	11-048	30-10-56									
45	19-10-56	018/90800										



CENTRO DE DOCUMENTAÇÃO E IMAGEM
INSTITUTO MULTIDISCIPLINAR
UFRRJ

continua ficha 279 3º

DISTRITO

LOCALIDADE

Novo Iguaçu 279

PREFEITURA

SEMURB

MUNICÍPIO DE NOVO

DEPARTAMENTO DE

FICHA N.º

GRADUADO

Estad. da G. 279

N.º DE ORDEM	REQUERIMENTO	NOME		ESP. DE CONSTRUÇÃO	N.º DE PAVIMENTOS	ÁREA COBERTA	VALOR		LOTE		N.º DO PRÉDIO	SOLEIRA	ALINHAMENTO	
		PROPRIETÁRIO	CONSTRUTOR				DO M2	TOTAL	N.º	QUADRA			TESTADA	DATA
23	11718/47	Joaquim Alves de Oliveira	LEG.	RESID.	1	2560			47	A	625			
23	"	"	"	"	"	5490			47	B	635			
24	"	"	"	"	"	3220			48	C	653			
25	"	"	"	"	"	3140			51	D	707			
26	"	"	"	"	"	2580			51	E	715			
27	11729/46	ANTONIO RODRIGUES	LEG. EX. OFICIO	CERTIDÃO							41			
28	5064/48	LOUIZA AREAS ALVES		C		5547					192			
29	4514/48	JOSÉ MONTEIRO DA SILVA		B ANT.		3000			144	H	822			CONF. PROC. 1958. 1019/59
30	6478/48	ANTONIO RODRIGUES	(CANCELADA PROC. 672/48)	C		5547			85		634			
31	6977/48	ALEXANDRINA MARTINS DA SILVA		C		5547			85		634			
32	7569/48	MANOEL ALBERIX		C		4786			145	H	Z. RURAL			
33	2211/54	ANTONIO FRANCISCO	Pires - Julio Santos - Neg.			2503					364			
34	"	"	"	"	"	5606	3103				360			
35	10.479/55	FERNANDO FAURET	LEGALIZAÇÃO	RESID.		42123			98		1420			
36	"	"	"	"	"	"	"		"	"	"			
37	"	"	"	"	"	"	"		"	"	"			
38	"	"	"	"	"	"	"		"	"	"			
39	"	"	"	"	"	"	"		"	"	"			
40	"	"	"	"	"	"	"		"	"	"			
41	"	"	"	"	"	"	"		"	"	"			
42	5414/56	FLAVIO MASCIMO DE MENEZES	LEG.	RURAL		1011925			49		1026			
43	11.644/56	MARIO GUEDES DA COSTA	LEG. EX. OFICIO						15		1525			EST. DA GARÇA OBS 149
44	13.415/56	INACIO LOIOLA FILHO		RESID.		13500			9	A	289			
45	"	"	"	"	"	"	"		"	"	"			

EST. DA GAMA

FICHA 279

N.º DE ORDEM	APROVAÇÃO	GUIA		LICENÇA		PRORROGADA		PLAN. DATA	QUIVADA N.º	VISTORIA				OBSERVAÇÕES
		N.º	DATA	PRAZO	VÁLIDA ATÉ	REQ.to	VÁLIDA ATÉ			PROVISORIA		DEFINITIVA		
										REQ.to	DESPACHO	REQ.to	DESPACHO	
22	16/1/48													
23	"													DA FICHA 305 9 135 A 139
24	"													
25	"							1948	5					
26	"													
27	12/12/46													
28	9/6/48	P. b. SELO	9/6/48	3 ANOS	9/6/51									DA FICHA 305 9 175
29	11/6/48	"	14/6/48	2 ANOS	14/6/50	(CANCELADA A REQ. TENDO EM VISTA O REQUERIMENTO PRAZO LES. PELO PROC-10030/52.						"	"	227
30	30/7/48	"	30/7/48	3 ANOS	30/7/51	(CANCELADA PELO PROC. Nº 6976/48)						"	"	229
31	26/8/48	"	26/8/48	3 ANOS	26/8/51									EST. DA GAMA CHACARAS DA FICHA 305/234
32	28/9/48	"	28/9/48	3 ANOS	28/9/51									DEC. FICHA 305 9 251
33	17/5/54							1954	100					DA " IMAGEM " 256 EST. DA GAMA ESQUADRO EST. NUN
34	"							"	"					MULTA Nº 1218
35	11/10/55													
36	"													
37	"													
38	"	15771	17/10/55	LEG.				1955	183					
39	"	CR\$ 4.892,00												
40	"													
41	"													
42	16/5/56	CR\$ 1.752,00 6504	25/5/56	LEG.				1956	123					
43	11/9/56	CR\$ 220,00 12.356	10/10/56	LEG. EX. DE CÍD.										
44	19/10/56	11.048	30/10/56	LEG. P. PLAN. DE SOL. Nº 519										MULTA Nº 74
45	19/10/56	CR\$ 1.908,00												REF. Nº 019 DO 2072 E DO P. CÍD. CONF. PROC. 14915/62

CONT. FICHA 279 3º

DISTRITO Novo Iguaçu

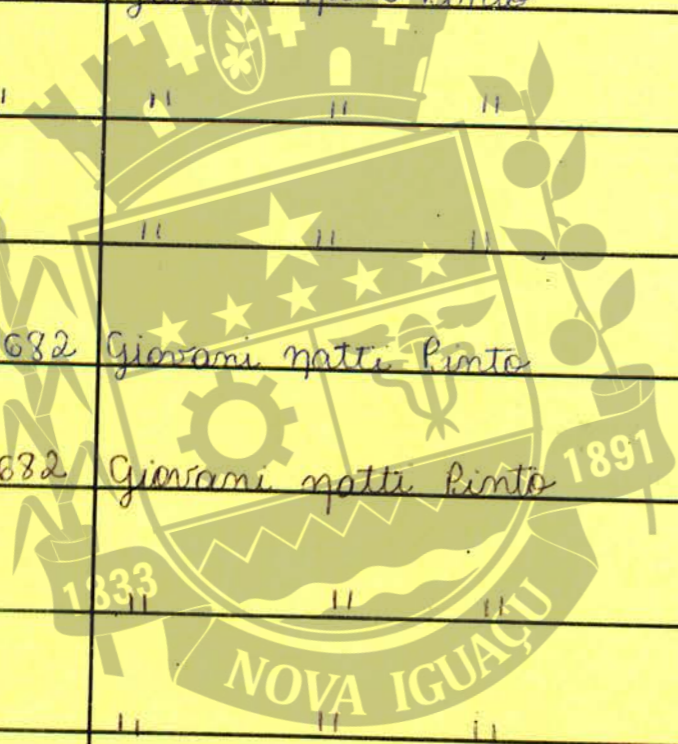
PREFEITURA DA CIDADE DE NOVA IGUAÇU
SEMUHAM

FICHA Nº 279

LOCALIDADE

LOGRADOURO Rua Gama

Nº da Ordem	REQUEIRIMENTO	NOME PROPRIETÁRIO	Especif. da Construção	Nº de Pavimentos	ÁREA COBERTA	LOTE		Nº do Prédio	RUA
						Nº	Quadra		
319	161051682	Giovani natti Pinto	Resid.		77,52m ²	99	E		Rua Gama
320	"	" " "	"		77,52m ²	99	E		" "
321	161051682	Giovani natti Pinto	Resid.		77,52m ²	99	E		Rua Gama
322	161051682	Giovani natti Pinto	Resid.		80,74m ²	99	E		Rua Gama
323	"	" " "	"		78,62m ²	99	E		" "
324	"	" " "	"		78,62m ²	99	E		" "
325	161051682	Giovani natti Pinto	Resid.		80,74m ²	99	E		Rua Gama
326	161051682	Giovani natti Pinto	Resid.		80,40m ²	99	E	1730CS/01	Rua Gama
327	"	" " "	"	Área Total 317,40m ²	78,30m ²	99	E	1730CS/02	" "
328	"	" " "	"		78,30m ²	99	E	1730CS/03	" "
329	161051682	Giovani natti Pinto	Resid.		80,40m ²	99	E	1730CS/04	Rua Gama




ARQUIVO DIGITALIZADO

REGISTRO DE IMÓVEIS

CENTRO DE DOCUMENTAÇÃO E IMAGEM
INSTITUTO INTERDISCIPLINAR - UFRRJ

Nº da Ordem	Aprovação	GUIA		LICENÇA		PRORROGADA		VISTORIA				OBSERVAÇÕES
		Nº	Data	Prazo	Valida até	Reqto	Valida até	PROVISÓRIA		DEFINITIVA		
								Reqto	Despacho	Reqto	Despacho	
319	14/07/16	16/00708	14/07/16	12 meses	14/07/17							
320	"	"	"	"	"							Ver ordem 322 a 325 Loteado Geo Squaru em 15/07/16
321	14/07/16	16/007084	14/07/16									
322	04/11/16	16/008132	04/11/16	12 meses	04/11/17							Ver ordem 326 a 329 Ver ordem 348 a 329
323	"	"	"	"	"							" " " "
324	"	"	"	"	"							" " " "
325	04/11/16	16/008132	04/11/16	12 meses	04/11/17							Ver ordem 326 a 329 Ver ordem 348 a 329
326	06/12/16	16/008521	06/12/16	12 meses								Ver ordem 326 a 329 Ver ordem 348 a 329
327	"	"	"	"	"							Ver ordem 348 a 329 e 322 a 325
328	"	"	"	"	"							" " " "
329	06/12/16	16/008521	06/12/16	12 meses								Ver ordem 326 a 329 Ver ordem 348 a 329

ORDENS UNICADAS NO
 GEOMETRICAL
 EM 08/11/16



ACERVO DIGITALIZADO

REGISTRO DE IMÓVEIS

CENTRO DE DOCUMENTAÇÃO E IMAGEM
 MULTIMÍDIAS

DISTRITO.....

PREFEITURA DA CIDADE DE NOVA IGUAÇU
SEMURB - DEPARTAMENTO DE URBANISMO

FICHA N.º 279

LOCALIDADE.....

LOGRADOURO.....

Nº da Ordem	REQUERIMENTO	NOME PROPRIETÁRIO	Especif. da Construção	Nº de Pavimentos	Área Coberta	LOTE		Nº do Prédio	RUA
						N.º	Quadra		
306	121055166	Construtora Realiza Itola	Resid.	-	81,88m ²	77	-	78005/113	Est. da Opma
307	"	" " "	"	-	81,88m ²	77	-	78005/114	" " "
308	"	" " "	"	-	81,88m ²	77	-	78005/115	" " "
309	"	" " "	"	-	81,88m ²	77	-	78005/116	" " "
310	"	" " "	"	-	81,88m ²	77	-	78005/117	" " "
311	"	" " "	"	-	81,88m ²	77	-	78005/118	" " "
312	"	" " "	"	-	81,88m ²	77	-	78005/119	" " "
313	121055166	Construtora Realiza Itola	Resid.	-	81,88m ²	77	-	78005/120	Est. da Opma
314	121055166	Construtora Realiza Itola	Resid.	-	23,54m ²	77	-	796	Est. da Opma
315	131354144	Reobio marcos Inácio	Resid.	-	76,50m ²	05	-	49	Rua Elisa Liguoredo Rego
316	"	" " "	"	-	75,83m ²	05	-	53	" " " "
317	131354144	Reobio marcos Inácio	Resid.	-	76,47m ²	05	-	57	Rua Elisa Liguoredo Rego
318	161051682	Giannani natti Rinto	Resid.	-	77,52m ²	99	"E"		Rua Opma



REGISTRO DE IMÓVEIS

CENTRO DE DOCUMENTAÇÃO E IMAGEM
UFRRJ
INSTITUTO MULTIDISCIPLINAR

Área total 228,50 m²

DIGITALIZADO

Nº da Ordem	Aprovação	GUIA		LICENÇA		PRORROGADA		VISTORIA				OBSERVAÇÕES
		N.º	Data	Prazo	Valida até	Reqto	Valida até	PROVISÓRIA		DEFINITIVA		
								Reqto	Despacho	Reqto	Despacho	
306	19104113	12100904700	28/11/12									
307	"	12100904725	28/11/12									
308	"	12100904765	28/11/12									
309	"	12100904780	28/11/12									
310	"	12100904776	28/11/12									
311	"	12100904793	28/11/12									
312	"	12100904704	28/11/12									
313	19104113	12100904711	28/11/12									
314	19104113	12100904728	28/11/12	12 meses								ver ordem 322 a 325
315	04109/14	141010516	04/10/14	12 meses	04/10/15							
316	"	"	"	Aprovação de Projeto e Licença de Construção								
317	04109/14	141010516	04/10/14									
318	14107/16	16100708	14/07/16	12 meses	14/07/17							lançado João Inácio em 15/07/16

ver ordem

CENTRO DE DOCUMENTAÇÃO E IMAGEM
INSTITUTO MULTIDISCIPLINAR UFRRJ

ver proc. 121055406 por prazo uma licença pl de prazo de 3 meses de uma obra construída de 23,54m² lançada no IPTO sob Reg. 924715-9. Imple até seq. foi isolo, cancelado com despacho de folhas 7. Guia 12100904728.

mult. definitiva pelo proc. 131354144 guia 151006967 28 em 11/03/15

mult. definitiva pelo proc. 131354144 guia 151006967 28 em 11/03/15

mult. definitiva pelo proc. 131354144 guia 151006967 28 em 11/03/15

REGISTRO DE

10
LOCALIDADE *Nova Iguaçu*

PREFEITURA MUNICIPAL DE NOVA IGUAÇU
DIVISÃO DE ENGENHARIA

N.º DE ORDEM	REQUISI- TAMENTO	NOME		ESPECIE DA CONSTRUÇÃO	N.º DE PAVI- MENTOS	ÁREA COBER- TA	VALOR		LÔTE		N.º DO PREDIO	ANDAI- ME	MAR- QUISE	SOLEI- RA	AL- TESTADA	DATA
		PROPRIETARIO	CONSTRUTOR				DO M. 2	TOTAL	N.º	QUA- DRA						
1	93/49	Alvaro Ferreira	Legalização	Resid.	1	4419	500,00	22.095,00	86	626						
2	386/49	Antonio Rodrigues	Legalis.	"	1	3039		30.000,00	85	636						
3	1849/49	Joaquim Alves de Oliveira	Legalis.	Resid.	2	6670	600,00	40.000,00	50	511						
4	5582/49	Manoel Rodrigues	Legalis.	Resid.	1	6553	500,00	32.765,00	26	497						
5	"	"	"	"	"	4829	500,00	19.572,50	28	497						
6	"	"	"	"	"	143,82		19.572,50	28	497						
7	8068	Augusto Francisco	"	"	"	4786		35.000,00	88	509						
8	2932/50	Benedita de Jesus Mattos	"	"	"	5547		42.000,00	19	21						
9	4983/50	Ineu de Oliveira Fernandes	"	"	"	55,47		42.000,00	29	304						
10	6073/50	Manoel Rodrigues	Legalização	"	"	4480		32.136,00	22	267						
11	7446/50	Ogmont Castro Guimarães	"	"	"	72,56	1000,00	72.560,00	20	127						
12	5306/52	Lucia Berminia Emilia Castro Tribuzzi	"	"	"	5547		42.000,00	25	187						
13	724/53	"	"	"	"	5547		42.000,00	2	30						
14	2932/50	Benedita de Jesus Mattos	"	"	"	5547		42.000,00	2	578						
15	2354/53	Caralho (Moise Jude)	"	"	"	5547	500,00	27.735,00	35	489						
16	4172/47	Antonio Rodrigues	"	"	"	5547	"	27.735,00	67	691						
17	4173/47	Alvaro Ferreira	"	"	"	60,16		35.000,00	1							
18	4239/47	Manoel Carvalho	Legalização	Resid.	"	37,24		15.000,00	3							
19	10440/47	Estevina de Oliveira	"	"	"	5547	500,00	27.735,00	81	D/132						

Arquiteta Lina 1902

Novo Iguaçu

279

ORDEM	ANO	GUIA		LICENÇA		PRORROGAÇÃO		PLANTA ARQUIVADA		VISTORIA				OBSERVAÇÕES
		N.º	DATA	PRASO	VALIDA ATÉ	REQ. to	VALIDA ATÉ	DATA	N.º	PROVISORIA		DEFINITIVA		
										REQ. to	DESPACHO	REQ. to	DESPACHO	
1	18.1.49	166	18.1.49		18.1.49		18.1.49	8						Inclusão multa n.º 2128
2	16.2.49	557	16.2.49		16.2.49		16.2.49	214						Auto de Multa n.º 1305
3	20.4.49	1905	20.4.49		20.4.49		20.4.49	46						Quota do onus do lote, 26 conf. o proc. n.º
4	16.8.49	2217	16.8.49	3 anos	16.8.52		16.8.49	100						Retificado o n.º conf. o proc. n.º
5														
7	25.11.49	Paguelo	25.11.49	3 anos	25.11.52		25.11.49	8016/12	31-10-52	5988/54	11-8-54			Carteira n.º 281/54 em anexo retificado
8	31.3.50	"	31.3.50	3 "	31.3.53		31.3.50	2616/51	11.4.51					Ordem de Serviço Sem 502.
9	10.7.50	"	10.7.50	3 "	10.7.53		10.7.50	Proe. 7333/59	alimentos					Proc. 829/53 - Coast. Civil - Guia 4471
10	31.8.50	2384	31.8.50		31.8.53		31.8.50	1950	115					Auto 8928 X 800 - Conf. 4424,00
11	23-10-50	"	20-10-53	3 anos	20-10-53		20-10-50							Multa 1264 - Retificado o n.º pelo proc. 6944/50 e o n.º 6944/50
12	13-9-51		13-9-51		13-9-51		13-9-51	1951	111					
13	17-7-52	Paguelo	17-7-52	3 anos	17-7-55		17-7-52							
14	5/2/53		5/2/53		5/2/53		5/2/53	1953	111					
15	31-3-50	Paguelo	31-3-50	3 anos	31-3-53		31-3-50							
16	11-12-53	"	11-12-53	3 anos	11-12-56		11-12-53							
17	28.3.47	"	29.3.47	3 anos	29.3.50		29.3.47							
18	16.6.47	"	17.6.47	3 "	17.6.50		17.6.47							
19	28.8.47	2786	28.8.47	Legalização	28.8.47		28.8.47	1947	66					
20	"													
21	11.11.47	Paguelo	11.11.47	3 anos	11.11.50		11.11.47							

CENTRO DE DOCUMENTAÇÃO E IMAGEM
INSTITUTO MULTIDISCIPLINAR UFRRJ

REGISTRO DE IMÓVEIS

219

SEMURB

LOCRADO

1E	CONSTRUTOR	ESPECIF. L CONSTRUÇÃO	PAVI- MENTOS	COBER- TA	VALOR		LOTE		N.º DO PRÉDIO	SOLEI- RA	ALINHAMENTO	
					DI M2	AL	N.º	QUA- DRA			TESTADA	DATA
		RESID	44.19					86	626			
		"	50.39					85	636			
	DE OLIVEIRA	NEG.	66.70					50	9/N			
	FRIGUES		65.53					26	207 (X) XAL 4.97		*	
			78.29					28	2470/E XAL 5.59 C/III			
								"	" C/III		"	" C/V
	AUGUSTO FRANCISCO	(+)	47.86					88	502			
	1/50 BENEDITA DE JESUS MATOS	C	55.47					19	21			
	3/50 IRENE DE OLIVEIRA FERNANDES	C	"						30A			
	13/50 MANOEL RODRIGUES		46.42					29	267 (X) XAL 5.67			RETIF.º ON.º COM.º PROC.º 379/61.
	7446/50 E GRONIT CASTRO GUIMARÃES	C 512	44.80					22	127			
	7179/51 DUAL PEIXOTO	RESID	72.56					80	L. XAL			
13	5306/52 LUCIA HERMINIA EMILIA DESTRO TRIBUZZI	C	55.47					25	187			
14	724/53 " " "								509			
15	2932/50 BENEDITA DE JESUS MATOS	C	55.47					2	31 XAL 3.31			RETIF.º ON.º COM.º PROC.º 17133/73
16	8354/53 HAROLDO ALOISE GUIDE	C	"					"	578			
17	4172/47 ANTONIO RODRIGUES	C	"					35 B	489			
18	4173/47 ANA RO FERREIRA	C	"					67	691 XAL 9.96			P/PROC. 4375/70
19	7239/47 MANOEL CAVALHO	RESID	60.16					1	9/N			
20	" " "	"	37.24					3	"			
21	10440/47 ETELVINA DE OLIVEIRA	C	55.47					81 D	432 (X) XAL 7.12			P/PROC. 5075/73 RETIF.º ON.º

REGISTRO DE IMÓVEIS

ORDEM	DE	Nº	GUIA		LICENÇA		PR	REQUERIDA	VISTORIA								
			DATA	PRAZO	VÁLIDA ATÉ	REQ.to			VÁLIDA ATÉ	DATA	N.º	PROVISORIA		DEFINITIVA			
												REQ.to	DESPACHO	REQ.to	DESPACHO		
1			18/1/49	166	25/1/49	LEG				18/1/49	08						
2			16/2/49	537	12/3/49	"				16/2/49	2A						
3			20/4/49	1905	25/7/49	"				20/4/49	46						
4			16/8/49	2227	24/9/49	"				28/9/49	222						
5			"	"	"	"				"	"						
6			"	"	"	"				"	"						
7			25/11/49	PG. 520	25/11/49	3XNOS											
8			31/3/50	"	31/3/50	"											
9			10/7/50	"	10/7/50	"											
10			31/8/50	238A	9/9/50	LEG				1950	115						
11			23/10/50	"	20/10/50	3XNOS											
12			13/9/51	"	"	"				1951	111						
13			17/7/52	PG. 520	17/7/52	3XNOS											
14			5/2/53	"	"	"				1953	11						
15			31/3/50	PG. 520	31/3/50	3XNOS											
16			11/12/53	"	11/12/53	"											
17			28/3/47	"	29/3/47	"											
18			16/6/47	"	17/6/47	"											
19			28/8/47	2786	28/8/47	LEG				1947	66						
20			"	"	"	"				"	"						
21			11/11/47	PG. 520	11/11/47	3XNOS											

REGISTRO DE IMÓVEIS

8016/52 31/10/52 5988/5A 11/8/54
 2616/51 11/4/51
 P/PROC. 829/53 CONST. CIVIL XREX 89.2
 P/PROC. 10281/65 FOI NOVA
 O N.º DO PRÉDIO P/502
 P/PROC. 6944/50 E O N.º DO
 617/52 12/2/52
 DOCUMENTAÇÃO E IMAGEM
 UFRRJ
 CENTRO DE DOCUMENTAÇÃO E IMAGEM
 MULTIDISCIPLINAR
 DEZI P/316016 1972
 P/PROC. 683A/53 P/PROC. 683A/53 P/PROC. 683A/53
 P/PROC. 1858/57 CIRC. EST. PAOL.
 P/ANTONIO P/1625
 P/PROC. 4375/70 TAXAS
 685/49 8/2/49 EST. DA GAMA - DA F. CHX 305 ORD. 37
 2220/49 16/2/49 " " " " 5A
 " " " " " " 94
 10440/44

DISTRITO

LOCALIDADE

M. Lourenço

PREFEITURA MUNICIPAL DE NOVA

SEMURB DEPARTAMENTO DE URBANISMO

LOGRADOURO

FICHA N. 277

Est. JA GAMA

N.º DE ORDEM	REQUERIMENTO	NOME		ESPECIF. DA CONSTRUÇÃO	N.º DE PAVIMENTOS	AREA COBERTA	VALOR		LOTE		ALINHAMENTO	
		PROPRIETARIO	CONSTRUTOR				DO M2	TOTAL	N.º DO LOTE	SOLEIRA	TESTADA	DATA
263	05-6162-80	Jose FERREIRA	RAINYHETTI	P-PROV. de								
264	5/464/83	Euzebio	RODRIGUES Gil.	DECRE.	-	55,07		Ver ordem 04		497		
265	5/1274/83	Euzebio	RODRIGUES Gil.	Resid.	-	7288				525	GAMA	
266	5/6552/84	Genildo	Felix Vieira.	u	-	106,35			66-A	1018	est. de gama.	
267	5/7772/83	Nativo	Jose Figueiras.	u	-	52,60				813		
268	5/6558/84	Antonio	dos Santos	resid.		64,80			66	1006	" "	
269	"	"	" "	loja e dep.		95,38			66	1008	" "	
270	5/12.530/84	Mário	Domingos	resid.		83,83			7	399	rua Gama	
271	"	Jose	Goemes barinus	resid.		62,61			7	399	casa I	"
272	5/12.530/84	Jose	Goemes barinus	resid.		40,89			7	399	casa II	"
273	33839/58	Walmir	Sarite e Outro	Resid		55,44			4	241	Estrada da Gama	
274	33839/58	Walmir	Sarite e Outro	Resid.		21,00			4	241	0/II Estrada da Gama	

o outro p/prop. Tenio e Gabra Sarite Rectaish Conf. inf. p/acc. 05/3603/84

DOCUMENTAÇÃO E IMAGEM INSTITUTO MULTIDISCIPLINAR - UFPA

REGISTRO DE IMÓVEIS

N.º DE ORDEN	APROVAÇÃO	GUI		LICENÇA		PRORROGADA		PLANTA ARQUIVADA		VISTORIA				OBSERVAÇÕES
		N.º	DATA	PRAZO	VÁLIDA ATÉ	REQ.to	VÁLIDA ATÉ	DATA	N.º	PROVISORIA		DEFINITIVA		
										REQ.to	DESPACHO	REQ.to	DESPACHO	
263	26.09.80													
264	25/1/83	110.211	26/2/83					1983	52					
265	10/5/83	110.065	8/6/83					1983	215					Temporário José Manuel Rodrigues Gomes Leg. secção de Reg. Im. Arq. nº 1432/81 - opus 3749/81 - Mod. do Esc.º
266	17.7.84	17.153	14.8.84					1984	464					
267	07.2.84	11.006	18/10/84											
268	18/7/84	11.167	22/8/85					1985	402					
269	18/7/84	11.167	22/8/85					1985	402					
270	10/12/84	12.111	04/9/85					1985	413					
271	11	12.104	04/9/85					1985	414					
272	10/12/84	12.104	04/9/85					1985	414					
273	19/12/58	442	19/2/59											legalização
274	19/12/58	442	19/2/59											legalização

CENTRO DE DOCUMENTAÇÃO E IMAGEM
INSTITUTO MULTIDISCIPLINAR - UFRJ


REGISTRO DE IMÓVEIS

DISTRITO 1º
 LOCALIDADE NOVA IGUAÇU

PREFEITURA MUNICIPAL DE NOVA IGUAÇU N.º 219
 SEMURB — DEPARTAMENTO DE URBANISMO LOGRADURO ESTRADA DA GARÇA

N.º DE ORDEM	REQUERIMENTO	NOME		ESPECIF. DA CONSTRUÇÃO	N.º DE PAVIMENTOS	ÁREA COBERTA	VALOR		LOTE		N.º DO PRÉDIO	SOLEIRA	ALINHAMENTO		
		PROPRIETÁRIO	CONSTRUTOR				DO M2	TOTAL	N.º	QUADRA			TESTADA	DATA	
105	16.150/64	VIVALDO RODRIGUES DIAS		C		55.47			2		192				
106	17844/64	MATHEUS PEREIRA REGO E OUTRO		RESID		50.00			A5		835				
107	10281/65	AUGUSTO FRANCISCO		"		"					492				
108	}	}	}	"		36.00					496	C/I	ESTRADA DA GARÇA		
109				"	"	"	"	"				"	C/II		
110				"	"	"	"	30.00	"				"	C/III	
111	4890/63	MARIA DA PAIXÃO ASSIS		"		"			1		890				
112	"	FRANCISCA SILVA DOURA		"		42.00			3		879				
113	"	ANGELINA DE ANDRADE MARTINHO		"		30.00			4		584	C/I	(XU XL 860)		
114	"	TIBURCIO MARTINS		"		35.00			5		584	C/III	(" ")		
115	"	EUGENIA PINTO FERREIRO		"		26.00			6		860	C/II	TRAV. ANGELINA		
116	"	JOSÉ DE AZEVEDO BRANCO FILHO		"		30.00			7		584	C/VII	(XU XL 860) "		
117	"	AUGUSTO SACRAMENTO MOTA		"		36.00			8		584	C/IX	(" ")		


PRETENDI OS N.ºS DE ACORDO COM A LEI Nº 17.000/63 NO MESMO PROC.



REGISTRO DE IMÓVEIS

ARQUIVO DIGITALIZADO

N.º DE ORDEM	APROVAÇÃO	GUIA		LICENÇA		PRORROGADA		PLANTA ARQUIVADA		VISTORIA				OBSERVAÇÕES
		N.º	DATA	PRAZO	VÁLIDA ATÉ	REQ.to	VÁLIDA ATÉ	DATA	N.º	PROVISORIA		DEFINITIVA		
										REQ.to	DESPACHO	REQ.to	DESPACHO	
105	2/10/64	11076	12/10/64	3XN09	2/10/67									ESTR. DA GAMA ESQ. C/ RUA ADOLPHO ^{KIRKWOOD}
106	18/12/64	810	18/1/65	LEG										
107	28/7/65	11029	30/8/65											
108														
109														
110														DEMORADO CONF. PROC. 11252455 NORM. 180 - 666824011 - ANO 11/12/01
111	25/8/65	1059	26/1/66											
112														
113														
114														
115														
116														
117														DO SECRETARIATO GUIA 53.394/75 TRANSF. P/ LINDIANEUX XUBO FA CENTRO DE DOCUMENTAÇÃO E IMAGEM UFRRJ ESTR. LEG. DOI FETIE SA P/ ANGELINA DE XUBO FA INSTITUTO MULTIDISCIPLINAR



REGISTRO DE IMÓVEIS

DISTRITO 279⁴

LOCALIDADE Nova Iguaçu

PREFEITURA MUNICIPAL DE NOVA IGUAÇU SEMURB - DEPARTAMENTO DE

FICHA N.º 2794

N.º DE ORDEM	REQUERIMENTO	NOME		ESPECIF. DA CONSTRUÇÃO	N.º DE PARCELAMENTOS	ÁREA COBERTA	VALOR		LOTE		N.º DO PRÉDIO	SOLEIRA	ALINHAMENTO	
		PROPRIETÁRIO	CONSTRUTOR				DO M2	TOTAL	N.º	GUA-DRA			TESTADA	DATA
82	10.030/59	João Neufre da Silva	Regaliz. ex. of.	Resid.		49,82	2.000,00	99.640,00	144		1858	Rua Gama		
83	17.226/60	João Filipe Saldanha	"	"		96,90	2.500,00	242.250,00	4		375	"		
84	"	"	"	"					5		377	"		
85	13.807/60	Igreja Paróquia N. Iguaçu	Reg.	Templo		89,89	18.450			-8.20"	220	Rua Gama		
86	6357/61	Geraldo Belarmino da Silva	Reg. ex. of.	Resid.		54,00	-	-	115	F	1715	Rua Gama		
87	1505/61	Adriano Figueiredo	Regulização	Resid.		81,00	3.000,00	243.000,00	20		930	Estada Gama		
88	"	"	"	"		77,00	"	231.000,00			940	"		
89	1916/61	Roberto Pereira Guimarães	Reg. ex. of.	Resid.		42,00	-	-	50		1326	R. Gama	F. 1.5	
90	19453/61	Jorge Schmitt	Regulização	Resid.		79,00	(Ver obs)	70.000,00	24		4119	Est. Gama		
91	4163/62	Silviano	Regulização	Resid.		28,00	7.000,00	198.000,00	10		3740	Est. Gama	P. 955	5.4.62
92	-	Paulo Lopes	"	"		18,00					11 c/11	"		Rs. 32.49
93	3721/89	Elói de Souza	Reg.	Resid.		46,00	122.430	35,00	215,88	01	786	786 FDS. 786 AP. 103	Rua Gama	

DOCUMENTAÇÃO E IMPLANTAR - UFRRJ

REGISTRO

274

Estreia

Nova Iguaçu

279

N.º DE ORDEM	APROVAÇÃO	GUIA		PRORROGADA		PLANTA ARQUIVADA		VISTORIA				OBSERVAÇÕES		
		N.º	DATA	PRAZ.	VÁLIDA ATE	REQ. to	VÁLIDA ATE	DATA	N.º	PROVISÓRIA			DEFINITIVA	
										REQ. to	DESPACHO		REQ. to	DESPACHO
82	17.10.60	8106 ex# 240.00 ex# 3.434.00	24.11.60					1960	323					
83	10.1.61	259	11.1.61					1961	8					} Multa n.º 3225
84	"	"	"											
85	27.2.61	Reg.º Livro de endereços - Prof. 619.18.4.60 ex# 240.00						961	50					
86	4.5.61	3107	18.5.60											
87	5.5.61	3200	19.4.63											} Multa 1938
88	"	ex# 240.00	"					1961	128					
89	23.10.61	7627	4.12.61											
90	8.1.62													Multa n.º 1964
91	11.4.62	2569	14.4.62											
92	"	"	"											} Multa n.º 42.00 Lote m.º 1 desmembrado do lote m.º 76
93	10.10.89	61.543	16.12.89											

CENTRO DE DOCUMENTAÇÃO E ARQUIVAGEM
INSTITUTO MULTIDISCIPLINAR

REGISTRO DE IMÓVEIS

DISTRITO

LOCALIDADE

Nova Iguaçu

DE NOVA Iguaçu

SEÇÃO DE OBRAS PARTICULARES

LOGRADOURO

da

N.º DE ORDEM	REQUERIMENTO	NOME		ESPECIF. DA CONSTRUÇÃO	DE PAVIMENTOS	ÁREA COBERTA	VALOR		LOTE		N. DO PRÉDIO	ANDARME	MARQUISE	SOLEIRA	TESTADA
		PROPRIETÁRIO	CONSTRUTOR				DO M.²	TOTAL	N.º	QUADRA					
46	7723/55	Ignacio Loyola Filho	R. Flores	Res	1º	180,00	1500,00	270.000,00	3	B	1392	183	26,00	0,50	40,00
47	"	"	"	Apt	2º	180,00		270.000,00			141	11			
48	11900/56	Atilindo Joaquim Cardoso	Reg. de Ofício	Resid	5/9/10	360,00					429	509			Est. da gama
49	16.609/56	Otto Oppfahn	Legalização de Ofício	Resid					40		775	Resid			
50	"	"	"	Salão							469	Salão			
51	"	"	"	Resid							491				
52	"	"	"	"							791	E/I			
53	"	"	"	Anexos							803	Anexos			
54	15.549/56	Eugenio Luiz de Oliveira	Reg. de Ofício	Resid							1444				
55	16.713/56	Torquato José da Silva	Reg. de Ofício	Resid		43,50					1366	atual/1363	Bar. 3-96	(V. obso)	
56	9526/56	Etevo Stolze Cardoso	Reg. de Ofício	Resid	5/9	513,76		609.810,00	27		2390	atual	28	Ima Granista Rodrigues	Est. 9 de 61/200
57	"	"	"	"		"		"	24		14	atual	461	(Pat. 01/19.453/4)	"
58	16696/56	Ambal Alves	Reg. de Ofício	Resid	5/9/56-art. 1º	40,50	1500,00	60.750,00	48		919				
59	"	"	"	"	"	40,50	"	"	248		923				
60	"	"	"	"	"	40,50	"	"	349		931				
61	3742/57	Organização Funerária Administradora	Ata. Reg. Loja	"	"	4000	"	60.000,00	3		330				
62	"	"	"	"	"	4000	"	60.000,00	11		332				
63	12.191/57	Rosa da Conceição Brito	Reg. de Ofício	Resid		8000		120.000,00	4		136				Est. 4-129
64	12.827/57	Maria Ferreira da Silva	Reg	"		39,86		59.790,00	16		400	Rua Gama			Est. 4-120
65	15.283/57	Austodia de Souza Martins	"	"		55,42		42.000,00	140		440			0,40/500	Est. 126
66	15.501/57	Vinício Wernick	Dutra	Reg. de Ofício	Resid	65,00					1034				
67	"	"	"	"	"	52,50			53		1037	E/I (Sem efeito)			E 48
68	"	"	"	Reg. de Ofício	"	117,54		20.000,00			1032	E/II			49 ED
69	16.107/57	Maurício Pereira Rego	Reg	Resid		56,20		84.300,00			869	Estada da gama			ED-45

continua ficha 249 4º

Ficha 279

N.º	DATA	PRASO	VÁLIDA ATÉ	PRORROGAÇÃO		PLANTA ARQUIVADA		PROVISÓRIA		DEFINITIVA		OBSERVAÇÕES
				REQ.to	VÁLIDA ATÉ	DATA	N.º	REQ.to	DESPACHO	REQ.to	DESPACHO	
48	12-12-56	6 meses	3-6-57		1956	966						Ob. Inicialmente p.º rei constancia de
49	18-12-56	4	4									1349/19-2-63
50	11	11	11									1392/143 area 106/15x/1500 - eu 159.225,00
51	11	12656	21-12-56									
52	11	eu 88000	11	4								
53	11	11	11									
54	28-12-56	1308	8-2-57									
55	7-1-57	478	17-1-57									
56	17-8-56	12314	12-12-56			1956	210					
57	11	eu 6.8400	11	11								
58	19-2-57	2082	27-3-57									
59	11	11	11									
60	11	11	11									
61	29-3-57					1957	49					
62	11	11	11									
63	30-9-57	9244	30-9-57									
64	22-10-57	102033	3-10-57									
65	11-12-57	9300	11-12-57	3 anos								
66	12-12-57											
67	11											
68	11											
69	10-1-58											

Resol 519 de 10-8-56

Resol 519 de 10-8-56

Ob. Pro 13.822/69 transf. p.º of.º Pereira da Silva
 guia 107/14/70
 Yrrento de multa Resol 519/56

Coste da gama

Multa n.º 313

Pena game

Resol 566 de 24-4-57 art 1.º

Resol 566 de 24-4-57 art 2.º não se aplica

Resol 566 de 24-4-57

continua ficha 279

Entrada da Game

DISTRITO 1º

LOCALIDADE N. IGUAÇU

PREFEITURA MUNICIPAL DE NOVA IGUAÇU

SEMURB - DEPARTAMENTO DE URBANISMO

FICHA N.º 279

LOGRADOURO ESTRADA DA GAMA

N.º DE ORDEM	REQUERIMENTO	NOME		ESPECIF. DA CONSTRUÇÃO	N.º DE PAVIMENTOS	ÁREA COBERTA DO M2	VALOR TOTAL	LOTE		N.º DO PRÉDIO	SOLEIRA	ALINHAMENTO	
		PROPRIETÁRIO	CONSTRUTOR					N.º	QUADRA			TESTADA	DATA
46	7723/55	IGNACIO LOYOLA FILHO		NEO	1ª	180.00		3	B	139 E 143			
47	"	"	"	APTO	2ª	180.00				141 C / I E II E APT.º 201 / 202			
48	11900/56	ARLINDO JOAQUIM CARDOSO		RESID						429 EX 509 ESTRADA DA GAMA			
49	16609/56	OTTO OTTFAH		"				40		775			
50				SALA						769 ANT.º Nº 40 XTUAL 775			
51				RESID						791			
52				"						791 C / I			
53				QUARTOS						803			
54	15549/56	EUGENIO LUIZ DE OLIVEIRA		RESID				13		1447			
55	16713/56	TORQUATO JOSE DA SILVA		"		43.50		48		1366 XTUAL 1363			
56	9526/56	EDELVO STOLZE CARDOSO				513.76		27		227 XTUAL 28			
57	"	"	"			"		24		239 XTUAL 526 RUA EVARISTO PROC. 1943/61			
58	16696/56	ANIBAL ALVES				40.50		47		171 XTUAL 461 ACT.º ON.º P/			
59								248		917 ESTRADA DA GAMA			
60								349		923			
61	3742/57	ORGANIZAÇÃO TERRITORIAL ADMINISTRADORA	LTDA	LOJA		40.00		650		931			
62	"	"	"	"		40.00		3		330			
63	12191/57	ROSALVA DA CONCEIÇÃO BRITO		RESID		42.00		3		332			
64	12827/57	MARIA PEREIRA DA SILVA		"		39.86		4		136			
65	15283/57	CUSTODIA DE SOUZA MARTINS		C		55.47		16		400 RUA GAMA			
66	15501/57	VIRIXTO WERNICH DUTRA		RESID		65.00		140		770			
67						52.50				1037			
68								53		" C / I (3 / EFEITO)			
69	16.107/57	MARCIO PEREIRA PREGO				56.20				" C / III			
										869 ESTRADA DA GAMA			

DIGITALIZADO

N.º DE ORDEM	APROVAÇÃO	GUIA		LICENÇA		PRORROGADA		PLANTA ARQUIVADA		VISTORIA				OBSERVAÇÕES
		N.º	DATA	PRAZO	VÁLIDA ATÉ	REQ.to	VÁLIDA ATÉ	DATA	N.º	PROVISORIA		DEFINITIVA		
										REQ.to	DESPACHO	REQ.to	DESPACHO	
46	21/11/56	12121	3/12/56	6 MESES	3/6/57			1956	966			12491/63	19/7/63	
47	"			"				"	"			"	"	
48	15/10/56													LEG. EX. OFÍCIO
49	19/12/56	12657	21/12/56	"	"									
50				"	"									
51		12656	21/12/56	"	"									
52				"	"									
53				"	"									
54	28/12/56	1304	8/2/57	"	"									
55	7/11/57	478	17/11/57	"	"									
56	17/8/56	12314	12/12/56	LEG				1956	210					
57	"			"	"			"	"					
58	19/2/57	2082	27/3/57	LEG. EX. OFÍCIO										
59														
60														
61	29/3/57			LEG				1957	A9					
62	"			"	"			"	"					
63	30/9/57	9274	30/9/57	LEG. EX. OFÍCIO										
64	22/10/57	10203	3/10/57	LEG										
65	11/12/57	PG. SELLO	11/12/57	3 ANOS	11/12/60									
66	12/12/57			LEG. EX. OFÍCIO										
67	"			"	"									
68	"			LEG. DE ESTOQUE										
69	10/11/58			LEG										

EX DA SILVA GUIA 10717/70
P/PROC. 13822/69 TRANSF. P/ XIAPEPE

CENTRO DE DOCUMENTAÇÃO E IMAGEM
INSTITUTO MULTIDISCIPLINAR
ESTRADA GAMA

RUA GAMA

5/EFETO 72X75

ESTRADA GAMA

REGISTRO DE IMÓVEIS

DISTRITO

REPARTURA DA CIDADE DE NOVA IGUAçu


FICHA Nº

LOCALIDADE

EMURB - DEPARTAMENTO DE URBANISMO

LOGRADOURO


N.º do Ordem	REQUERIMENTO	NOME		Especif. da Construção	N.º de Pavimentos	Área Coberta	VALOR		LOTE		N.º do Prédio	Solcira	ALINHAMENTO	
		PROPRIETÁRIO	CONSTRUTOR				do M2	TOTAL	N.º	Quadrc			TESTADA	DATA
282	09/12/10455			resid		34,95m ²			663	J	181			Est. da Gamá
283	05/02/03779			ONG		185,65m ²			1,23	A				Est. da Gamá
285	08/055515	M.P. Bastos	Construtora Ltda	Munida- des resid.		62,50m ² cada.	117,56m ²		24	A				Est. da Gamá
286	08/055515	M.P. Bastos	Construtora Ltda	Centros Comunitários		19,50m ²			24	A				
287	09/141672	Lindivalva Aurora do Sacramento		resid		40,58m ²					77			Tran. Angelina (antiga Rua de Vila)
288	09/160722	MP Bastos	construtora LTDA	resid		91,33m ² /cada unid (10x11)			24	A			R: Telma	
289	2009 152524	Lidia Alves	Quirino e outros	resid		143,45m ²					1309			Rua Gamá
290	"	"	"	"		"					1309			"
291	"	"	"	"		55,92m ²					1309			"
289	2009 152524	Leopoldo de Jesus	Alves Quirino	"		143,45m ²					1309			"
290	"	"	"	"		Ver obs					1309			Rua Gamá
291	"	"	"	"		55,92m ²					1309			"
292	2006/045112	ALCEU MONTEIRO CARIELLO FILHO	ISR-OBS	ALCOO COMERCIAL		67m ²	568,00m ² GIRAV 109,00m ²		6		1296			EST. DA GAMÁ



REGISTRO DE IMAGEM
AGUARDANDO VIS-
TORIA ATUALIZA
DA EM: 14/09/10
CONFORME PROJ
091152524/PAGE
SER DO CAP EM 14/09/10

REGISTRO DE IMÓVEIS

N.º do Ordem	Aprovação	GUIA		L.º	SOLICITADA	PLANTA ARQUIVADA		VISTORIA				OBSERVAÇÕES					
		N.º	Data			Prazo	Válida Até	REQ.º	Válida Até	Data	N.º		PROVISÓRIA		DEFINITIVA		
													REQ.º	Despacho	REQ.º	Despacho	
282	02.08.08	036254	28.2.08												1.º Pav. 48,60 m² 2.º Pav. 21,52 m²		
283	24.06.05																
285	17.10.08	2008 03012 033	30.9.08													Viu ordem 288	
286	17.10.08	04012 033	30.9.08														
287	04/11/09	091096 6733	28/10/ 2009													Lic. de Anúncio	
288	26/02/10	2010/ 00361458	07/01/2010													Aprovação de ^{modificações de} projeto aprovado.	
289	30/8/10	2010 0072 7778	18/8/10													Legalizado	
290		2010 0072 7778	18/8/10														
291		2010 0072 7778	18/8/10														
289	10/11/10	2010 0072 7778	18/8/10														Conforme proc 2008/152524, sistema do Eng. Jorge Luiz Affonso (1311010) foi constatado que o prédio nº 1309 com 01 m² encontra-se parcialmente demolido, sendo os prédios nº 1309 e 1309/2 se encontram no mesmo estado quanto a 1.º sistema (13 45 m² e 55,92 m²)
290		2010 0072 7778														Legalizado	
291		2010 0072 7778															
292	22/02/11	2010/0105 0252	03/03/2010													LEGALIZAÇÃO OBS O IMÓVEL POSSUI ÁREA NÃO LEGALIZAVEL DE 38,00 m² (REQ.º 1) ÁREA LEGALIZAVEL 61,00 m²	




DISTRITO... NI
 LOCALIDADE... POSSE

PREFEITURA DA CIDADE DE NOVA IGUAÇU
 SEMURB - DEPARTAMENTO DE URBANISMO

FICHA N.º... 293
 LOGRADOURO... EST. DA GAMA

Nº da Ordem	REQUERIMENTO	NOME PROPRIETÁRIO	Especif. da Construção	Nº de Pavimentos	Área Coberta	LOTE		N.º do Prédio	RUA
						N.º	Quadra		
293	121030988	LBO ENGENHARIA	EDIFICAÇÃO MISTA	-	81,33,94 m ²	01	ZONA DE ENCARBAS "D"		EST. DA GAMA
294	121055466	Construtora Realiza Itáa	Resid.	-	81,88 m ²	77	-	7800514	Est. da Gama
295	"	" " "	"	-	81,88 m ²	77	-	7800512	" " "
296	"	" " "	"	-	81,88 m ²	77	-	7800513	" " "
297	"	" " "	"	-	81,88 m ²	77	-	7800514	" " "
298	"	" " "	"	-	81,88 m ²	77	-	7800515	" " "
299	"	" " "	"	-	81,88 m ²	77	-	7800516	" " "
300	"	" " "	"	-	81,88 m ²	77	-	7800517	" " "
301	"	" " "	"	-	81,88 m ²	77	-	7800518	" " "
302	"	" " "	"	-	81,88 m ²	77	-	7800519	" " "
303	"	" " "	"	-	81,88 m ²	77	-	78005110	" " "
304	"	" " "	"	-	81,88 m ²	77	-	78005111	" " "
305	121055466	Construtora Realiza Itáa	Resid.	-	81,88 m ²	77	-	78005112	Est. da Gama




ACERVO DIGITALIZADO
 CENTRO DE DOCUMENTAÇÃO E REGISTRO DE IMÓVEIS
 INSTITUTO MULTIDISCIPLINAR

DIGITALIZADO

Nº da Ordem	Aprovação	GUIA		LICENÇA		PRORROGADA		VISTORIA				OBSERVAÇÕES
		N.º	Data	Prazo	Valida até	Reqº	Valida até	PROVISÓRIA		DEFINITIVA		
								Reqº	Despacho	Reqº	Despacho	
293	13/11/12	1210036 0903	24/10/12	(PERÍODO: 12 MESES) LICENÇA DE CONSTRUÇÃO								
294	19/04/13	12100285964	28/11/12									
295	"	12100904528	"									
296	"	12100904573	"									
297	"	12100904607	"									
298	"	12100904621	"									
299	"	12100904634	"									
300	"	12100904665	"									
301	"	12100904681	"									
302	"	12100904816	"									
303	"	12100904836	"									
304	"	12100904845	"									
305	19/04/13	12100904856	28/11/12									

Validado



CEDIM
REGISTRO DE IMÓVEIS

CENTRO DE DOCUMENTAÇÃO E IMAGEM
INSTITUTO MULTIDISCIPLINAR UFRJ

DISTRITO

279⁴

LOCALIDADE

Nova Iguaçu

PREFEITURA MUNICIPAL DE NOVA IGUAÇU

FICHA N.

SEMURB - DEPARTAMENTO DE URBANISMO

LOGRADOURO

Estada da Gama

N.º DE ORDEM	REQUERIMENTO	NOME		ESPECIF. DA CONSTRUÇÃO	N.º DE PAVIMENTOS	AREA COBERTA	VALOR		LOTE		N.º DO PRÉDIO	SOLEIRA	ALINHAMENTO	
		PROPRIETÁRIO	CONSTRUTOR				DO M2	TOTAL	N.º	GUA-DRA			TESTADA	DATA
70	668/58	Oscarina da Costa Ramos	Reg. ex. officio	Resid.			25.000,00		62		511			(Ver obs)
71	16.740/57	Charlotte Von Nabitka Krottsch Ramos	Reg. Resid.	Resid.		105,00	157.500,00				46			Rua Gama
72	15.501/57	Siriato Ulmuck Dubra	Reg. ex. officio	Resid.		65,00	-			53	1037			F. 48
73	"	"	"	Resid.		52,50	-			e	1037c/I			F. 48
74	"	"	"	Reg. da Estuque		-	20.000,00			58	1037c/II			F. 8
75	"	"	"	Regularização		64,00	96.000,00				1166			F. 2
76	16.693/57	Kellumth Otto Von Hoff	Reg.	Galpão		210,00	1000,00	210.000,00		23	177			Est. da Gama F. 2
77	16.043/58	Maria Madalena da Cruz	Regal.	Resid.		30,60	500,00	10.230,00		69	952c/I			1/4 obs E. 24
78	"	"	"	"		30,60	800,00	26.448,00			952			"
79	16.595/57	Fabio Barbosa Monteiro	"	"		53,42		36.678,00						"
80	"	"	"	"		82,22		177.330,00			1857c/I			Rua Gama
81	792/60	Maria de Lourdes Araujo	(const. comum)	(C)		55,47		42.000,00		4 2 5	375	0,50	12,00	Est. 1.20

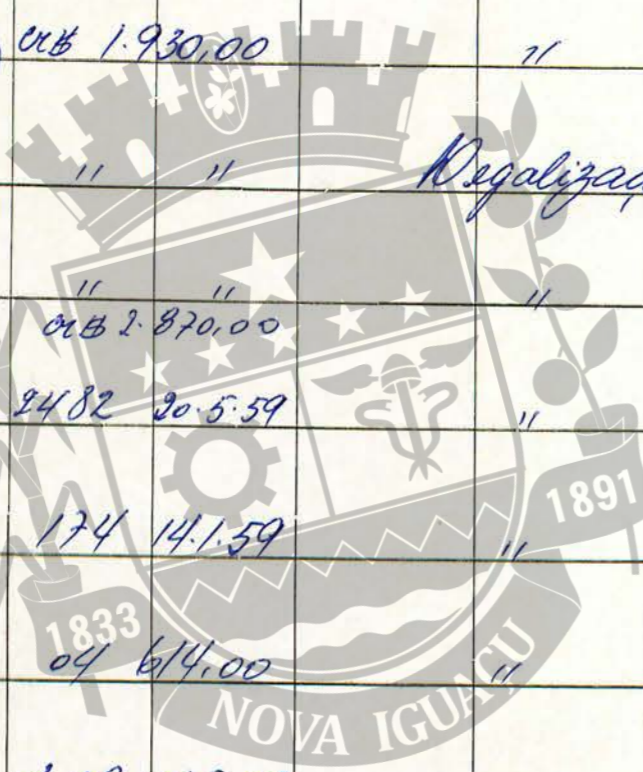
279 =

Estado da Guanabara

Nova Iguaçu

279 =

N.º DE ORDEM	APROVAÇÃO	GUIA		LICENÇA		PRORROGADA		PLANTA ARQUIVADA		VISTORIA				OBSERVAÇÕES
		N.º	DATA	PRAZO	VÁLIDA ATÉ	REQ.to	VÁLIDA ATE	DATA	N.º	PROVISÓRIA		DEFINITIVA		
										REQ to	DESPACHO	REQ to	DESPACHO	
70	14.1.58	317	14.1.58											Pto. pro: 10.905/62 foi relif. o nome da rua e numero do prédio de acordo com a informação do fiscal (ver ficha 77,46)
71	23.1.58	3333	25.4.59											
72	26.2.58	1168	17.3.59											
73	"	"	"											
74	"	"	"											Aut. 2.º não lançada
75	"	"	"											
76	5.3.58	2482	20.5.59											P. pro: 05/5873/77 Transf. A/Carlos Cesar de Souza Vasconcelos Guia 15.547/77 Foi relif. o nº do prédio pro: 3822/62 Relif. o nº 172, atual 449 conf. o pro: 8267/62
77	13.1.59	174	14.1.59											Relif. 630 de 20.4.58 Este prédio foi demolido. cf. pro: 04/3047/76
78	"	"	"											Relif. a área do prédio 952 para 30,60 m ² cf. rel. fiscal no pro: 04/3047/76
79	10.7.59	4039	21.7.59											1959 91. Relif. 630 de 20.4.58
80	"	"	"											
81	26.1.60	630	29.1.60	6 meses	26.7.60									Foi formada a planta tipo "C"



REGISTRO DE IMOVEIS

CENTRO DE DOCUMENTAÇÃO INSTITUTO MULTIDISCIPLINAR


REGISTRO DE IMOVEIS

DISTRITO 279 (1º)
 LOCALIDADE NOVA IGUAÇU

PREFEITURA MUNICIPAL DE NOVA IGUAÇU
 SEMURB DEPARTAMENTO DE URBANISMO


FICHA N.º 279
 LOGRADOURO ESTRADA GAMA

N.º DE ORDEM	REQUERIMENTO	NOME		ESPECIF. DA CONSTRUÇÃO	N.º DE PAVIMENTOS	ÁREA COBERTA	VALOR		LOTE		N.º DO PRÉDIO	SOLEIRA	ALINHAMENTO	
		PROPRIETÁRIO	CONSTRUTOR				DO M2	TOTAL	N.º	QUADRA			TESTADA	DATA
70	668/58	OSCARINA DA COSTA	FIXTOS	RESID					52		98			
71	10740/57	CHARLOTTE VON KILKIN	K. FROKOTSEN			105.00					46		RUA GAMA	
72	15501/57	VIRIATO WERNICK	DUTRA			65.00			53		1037		ESTRADA GAMA	
73						52.50			E		1037		C/I	"
74						-			58		1037		C/III	
75						64.00					1066		(ATUAL 1166)	ESTRADA GAMA
76	16693/57	HELLMUTH OTTO	VON HOVI	GALPÃO		240.00			23		177		(ATUAL 449)	ESTRADA GAMA
77	16.043/58	MARIA MADALENA	DA CRUZ	RESID		20.60			69		952		C/I	
78	"	"	"			30.60			"		952			
79	16595/57	FABIO BARBOSA	MONTEIRO			82.22			160		1857		C/I	RUA - GAMA
80	"								"		"		C/III	
81	792/60	MARIA DE LOURDES	ARAÚJO	(C)		55.47			4/5		375			



REGISTRO DE IMÓVEIS

N.º DE ORDEM	APROVAÇÃO	GUIA		LICENÇA		P. REQ.to	PLANTA ARQUIVADA		VISTORIA				OBSERVAÇÕES	
		N.º	DATA	PRAZO	VÁLIDA ATÉ		ATÉ	DATA	N.º	PROVISORIA		DEFINITIVA		
										REQ.to	DESPACHO	REQ.to		DESPACHO
70	14/1/58	317	14/1/58	LEG.	EX. OFÍCIO									77 ORD. 46 INFORMAÇÃO DO FISCAL, VER FICHA DA RUA E FIESMO DO PREDIO DE ACORDO C/A P/PROC. 10.905/62 FOI RETIF. O NOME
71	23/1/58	3333	25/4/59	LEG.										
72	26/2/58	1168	17/3/59	LEG.	EX. OFÍCIO									
73														
74				LEG.										
75				"										
76	5/3/58	2882	20/5/59	"										PROC. 3822/68 FOI RETIF. O N.º DO PREDIO
77	13/1/59	17A	14/1/59	"										DE SOUZA VASCONCELOS GUIA 15.547/77 TRANSE. P/ CARLOS CESAR P/ PROC. 05/5873/77 CONF. PROC. 04/3047/76 ESTE PREDIO FOI DEMOLIDO
78	"			"										P/ 30.60 MZ CONF. INF. DO FISCAL NO PROC. 4/3047/76 RETIF. X X. PEX DO PREDIO 952
79	10/7/59	4039	21/7/59											1959 91
80	"													" "
81	26/1/60	630	29/1/60	6 MESES	26/7/60									




ARQUIVO DIGITALIZADO

REGISTRO DE IMÓVEIS

DISTRITO 279
 LOCALIDADE N. IGUAÇU

PREFEITURA MUNICIPAL DE NOVA IGUAÇU
 SEMURB - DEPARTAMENTO DE URBANISMO LOGRADOURO GAMA FICHA N.º 279


N.º DE ORDEM	REQUERIMENTO	NOME		ESPECIF. DA CONSTRUÇÃO	N.º DE PAVIMENTOS	ÁREA COBERTA	VALOR		LOTE		N.º DO PRÉDIO	SOLEIRA	ALINHAMENTO	
		PROPRIETÁRIO	CONSTRUTOR				DO M2	TOTAL	N.º	QUADRA			TESTADA	DATA
167	20990/74	JAQUIRA DA SILVA		Fresco		35.72			2	43		RUA GAMA		
168	7550/75	CUSTODIA DE SOUZA MARTINS		"		73.00			140	1802		ESTR. DA GAMA		
169	"	JOSÉ NORMAXIMO FOGIAM		"		61.70			"	"		(LUXOS) "		
170	11.103/75	HEMETERIO PRIMO		"		57.64			82	706		"		
171	"	"		"		105.84			"	710		"		
172	21641/74	FRAYMUNDO AGOSTINHO SANTIAGO		"		53.55			18	585				
173									17	603		ESTR. DA GAMA		
174									16	621				
175									1	639				
176									26	3				
177									27	15				
178									28	25				
179									29	35				
180									30	45				
181									36	65				
182									19	24		RUA ELISA FIGUEI		
183									20	34		REDO REGO		
184									21	44				
185									22	54				
186									23	64				
187									24	74				
188									25	84				
189									15	23		RUA CARMEN PILAR		
190									14	33				



REGISTRO DE IMÓVEIS

CENTRO DE DOCUMENTAÇÃO E IMAGEM INSTITUTO MULTIDISCIPLINAR

N.º DE ORDEM	APROVAÇÃO	GUIA		LICENÇA		PRORROGADA		PLANTA ARQUIVADA		VISTORIA				OBSERVAÇÕES	
		N.º	DATA	PRAZO	VÁLIDA ATÉ	REQ.to	VÁLIDA ATÉ	DATA	N.º	PROVISORIA		DEFINITIVA			
										REQ.to	DESPACHO	REQ.to	DESPACHO		
167	5/12/74	62AA5	12/6/80	LEG				1980	487						
168	28/5/75	35321	24/11/75	"				1975	407						
169	"	"	"	"				}	"						
170	25/9/75	37572	2/1/76	"					490						
171	"	37573	"	15 MESES	25/12/76				"						
172	8/8/75	56563	1/1/77	1 ANO	8/8/76			1977	98	(LICENÇA DE CONST. C/ LOTEXM ^{TO})					
173															
174															
175															
176															
177															
178															
179															
180															
181															
182															
183															
184															
185															
186										→ (INFORMAÇÃO EM 19/6/88. CANCELADA ATRAVÉS DO DEOC. 5/1706/88)					
187															
188															
189															
190															



CENTRO DE DOCUMENTAÇÃO E IMAGEM
INSTITUTO MULTIDISCIPLINAR - UFRJ

REGISTRO DE IMÓVEIS

279

DISTRITO LOCALIDADE


N. Iguaçu

PREFEITURA MUNICIPAL DE NOVA IGUAÇU
ESCRITÓRIO DIVISÃO DE URBANISMO

FOLHA N.º 179

Estado de Joma

N.º DE ORDEM	REQUERIMENTO	NOME		ESPECIF. DA CONSTRUÇÃO	DE MI-TOS	AREA COBER-TA	VALOR		LO. E		N.º DO PRÉDIO	ANDAI-ME	MAR-QUISE	SOLEI-RA	ALINHAMENTO	
		PROPRIETÁRIO	CONSTRUTOR				DO 12	TOTAL	N.º	QUA-DRA					TESTADA	DATA
191	21.641/74	Raymundo	Agostinho Santiago	Resid		53,55	2.142,00	13	43							
192								12	53							
193								11	63							
194								10	73							
195								9	83							
196								2	24							Rua Barman Pillar
197								3	34							
198								4	44							
199								5	54							
200								6	64							
201								7	74							
202								8	84							
203								48	5							
204								47	15							
205								46	25							
206								45	35							
207								44	55							
208								43	65							Rua Joseiloro
209								42	75							
210								41	85							
211								40	6							
212								39	16							
213								38	26							
214								37	36							



CENTRO DE DOCUMENTAÇÃO E IMAGEM
INSTITUTO MULTIDISCIPLINAR DE REGISTRO DE IMÓVEIS


Contas 279 10

287

N.º EM	APROVAÇÃO	GUI.		LICENÇA		PROT. OCADA		PLANTA ARQUIV.		VISTORIA		OBSERVAÇÕES
		N.º	DATA	PRASO	VÁLIDA ATÉ	REQ. to	VÁLIDA ATÉ	DATA	PROVISÓRIA	DEFINITIVA	REQ. to	
191	8-8-75	56563	03-4-77									
192												
193												
194												
195												
196												
197												
198												
199												
200												
201												
202												
203												
204												
205												
206												
207												
208												
209												
210												
211												
212												
213												
214												

1977 de licença de construção e loteamento

1 ano 8/8/76



CENTRO DE DOCUMENTAÇÃO E IMAGEM
 INSTITUTO MULTIDISCIPLINAR - UFRJ

REGISTRO DE IMÓVEIS

DISTRITO 1º

LOCALIDADE N. IGUAÇU


PREFEITURA MUNICIPAL DE NOVA IGUAÇU

SEMURB — DEPARTAMENTO DE URBANISMO

FICHA N.º 279

LOGRADOURO ESTRADA GAMA

N.º DE ORDEM	REQUERIMENTO	NOME		ESPECIF. DA CONSTRUÇÃO	N.º DE PAVIMENTOS	ÁREA COBERTA	VALOR		LOTE		N.º DO PRÉDIO	SOLEIRA	ALINHAMENTO	
		PROPRIETÁRIO	CONSTRUTOR				DO M2	TOTAL	N.º	QUADRA			TESTADA	DATA
191	21641/74	FRANCO AGOSTINHO	SANTIAGO	RESID	53.55				13		43			
192									12		53			
193									11		63			
194									10		73			
195									9		83			
196									2		24			
197									3		34			
198									4		44			
199									5		54			
200									6		64			
201									7		74			
202									8		84			
203									48		5			
204									47		15			
205									46		25			
206									45		35			
207									44		55			
208									43		65			
209									42		75			
210									41		85			
211									40		6			
212									39		16			
213									38		26			
214									37		36			




RUA DILAR

RUA JOSEILDO

ARQUIVO DIGITALIZADO

N.º DE ORDEM	APROVAÇÃO	GUIA		LICENÇA		PRORROGADA		PLANTA ARQUIVADA		VISTORIA				OBSERVAÇÕES
		N.º	DATA	PRAZO	VÁLIDA ATÉ	REQ.to	VÁLIDA ATÉ	DATA	N.º	PROVISORIA		DEFINITIVA		
										REQ.to	DESPACHO	REQ.to	DESPACHO	
191	8/8/75	56563	1/1/77	1XNIO	8/8/76			1977	98	(LIC. DE CONS. c/ LOTERAMENTO)				
192														
193														
194														
195														
196														
197														
198														
199														
200														
201														
202														
203														
204														
205														
206														
207														
208														
209														
210														
211														
212														
213														
214														



REGISTRO DE IMÓVEIS

DISTRITO 19 PREFEITURA MUNI NOVA IGUAÇU FICHA N.º 219
 LOCALIDADE N. IGUAÇU SEMURB — DEPARTAMENTO DE URBANISMO LOGRADOURO ESTRADA DE GAMA

N.º DE ORDEM	REQUERIMENTO	NOME		ESPECIF. DA CONSTRUÇÃO	N.º DE PARCELOS	ÁREA COBERTA	VALOR		LOTE		N.º DO PRÉDIO	SOLEIRA	ALINHAMENTO	
		PROPRIETÁRIO	CONSTRUTOR				DO M2	TOTAL	N.º	QUADRA			TESTADA	DATA
215	21641/74	FARMUNDO	AGOSTINHO SANTIAGO	RESID	53.55				31		15			
216									32		25			
217									35		14			RUA JOAQUIM CRISTÓFARO
218									34		24			
219									33		34			
220									49		5			RUA SEBASTIÃO VIEIRA
221	20281/75	JORGE	ABIDALLA	GALPÃO	12.00				3		15			
222	"	"	"	"	12.00									
223	339/76	FAYMILSON DE MOURA	FABELLO	"	550.87				8		1333			
224	13593/75	ALEXANDRINA DE SOUZA	MOREIRA	RESID	30.60									
225					54.80									
226					40.60									
227					37.60									
228	05/1550/77	FAYMILSON DE MOURA	FABELLO	GALPÃO	102.04						1333			
229	05/2863/77	WILDENIRIO	SOUZA DIAS	1.º	190.32				159		561			RUA GAMA
230	05/3290/77	ANTONIO	SARAIVA DE FRANCA	RESID	61.80						F 1711			
231	05/4721/77	JUDY	PEREIRA GONCALVES		94.72				5		1275			
232		"	"		78.97				5A		" C/I			
233		NILSON	THIEBAUT		"				5B		" C/III			
234					"				5C		" C/V			
235					"				5D		" C/VIII			
236					"				5E		" C/IX			
237					"				5F		" C/XI			
238														

EX ESTR. DO AMB. FICHA 359,453 E INCORPORAR E ESTE. E-STE 12.00 M² FORAM DEDUZIDOS DO PRÉDIO 351
 ORDEM 239 e 228
 128
 DAS ORDENS 125 A
 DE DOCUMENTAÇÃO E IMAGEM
 MULTIDISCIPLINAR

TODOS C/FRENTE
 DO L. 500 DE
 5. 7. 1950

N.º DE ORDEM	APROVAÇÃO	GUIA		LICENÇA		PRORROGAD		PLANTA ARQUIVADA		VISTORIA				OBSERVAÇÕES
		N.º	DATA	PRAZO	VÁLIDA AT.	REQ.to	VÁLIDA A E	DATA	N.º	PROVISORIA		DEFINITIVA		
										REQ.to	DESPACHO	REQ.to	DESPACHO	
215	8/8/75	56563	1/4/77	1 ANO	8/8/78			1977	98	LIC. DE CONST. C/ LOTEXM ^{to}				
216	}	}	}	}	}			}	}					
217	}	}	}	}	}			}	}					
218	}	}	}	}	}			}	}					
219	}	}	}	}	}			}	}					
220	}	}	}	}	}			}	}					
221	31/10/75	35828	27/11/75	LEG				1975	379	FUX - GAMA				
222	"	"	"	"	"			"	"	" "				
223	9/3/76	41572	22/3/76	27 MESES	9/6/78			1976	55	5/2731/77 5/8/77				
224				CERTIDÃO										
225				"										
226				"										
227				"										
228	17/6/77	1934	6/7/77	15 MESES	17/9/78			1977	265	05/2731/77 5/8/77 ESTAB DA GAMA				
229	5/8/77	4962	9/8/77	"	5/11/78			"	286					
230	8/9/77			"LEG. LEI 352"										
231	16/11/77	15501	23/12/77	LEG				1977	549					
232	"	1550A	"	12 MESES	16/11/78			}	}					
233	"	15505	"	21 MESES	16/8/79			}	}					
234	"	}	"	}	}			}	}					
235	"	}	"	}	}			}	}					
236	"	}	"	}	}			}	}					
237	"	}	"	}	}			}	}					
238														

DIGITALIZADO

REGISTRO DE IMÓVEIS

INSTITUTO DE DOCUMENTAÇÃO E IMAGEM
DISCIPLINAR - UFRJ

DISTRITO LOCALIDADE

N. S. Macaú

PREFEITURA MUNICIPAL DE ...
ESCRITÓRIO - DIVISÃO DE UR...

LOGRADOURO *Moura da Gama* FICHA N.º

N.º DE ORDEM	REQUERIMENTO	NOME		ESPECIF. DA CONSTRUÇÃO	N.º DE PAVIMENTOS	ÁREA COBERTA DO M2	VALOR TOTAL	LOTE N.º	N.º DO PRÉDIO	ANDAI-ME	MAR-QUISE	SOLEI-RA	ALINHAMENTO		
		PROPRIETÁRIO	CONSTRUTOR										TESTADA	DATA	
215	20.641/74	Raymundo	Agostinho Santiago	Resid		53,55	2.142,00	11	15						
216								32	25						
217								35	14						
218								34	24						
219								33	34						
220								49	5						
221	20-281/75	Jorge	Abidalla = Legalização	Galpão		127,00	2.142,00 + 127,00 x 40,00 = 5.080,00	3	15						
222	"	"	"	"		12,00	este 12,00 - foram deduzidos do prédio 351 da Rua do Ambar, ficha 359, 453, e incorporado a este.								
223	339/76	Raymilson de Moura	Rabello = (R.B. Soares)	Galpão		550,87	139,00 + 550,87 x 300,00 = 165.261,00	8	7333						
224	13.593/75	Alexandrina de Souza	Moreira	Resid		30,60	basead. 259		379						
225	"	"	"	"		54,80	128		405						
226	"	"	"	"		40,60	"		407						
227	"	"	"	"		37,60	"		407						
						163,60									
228	05/1550/77	Raymilson de Moura	Rabello = (Modificação de projeto e acrescentando)	Galpão		102,04	300,00 + 102,04 x 300,00 = 30.612,00	8	7333						
229	05/2863/77	Waldemiro Souza	dias	Resid		190,32	500,00 + 190,32 x 500,00 = 95.160,00	109	561						
230	05/3230/77	Antonio Spraua de Lima	= Legalização	Resid		61,80	390,00 + 61,80 x 390,00 = 19.110,20	115	1711						
231	05/4721/77	Jacy	Correa Gonçalves =	"		94,72	320,00 + 94,72 x 320,00 = 36.841,00	5	1275						
232	"	"	"	"		78,97	30.799,00	5A	1275						
233	"	Wilson	Thiebaut	"		78,97	30.799,00	5B	1275						
234	"	"	"	"		78,97	30.799,00	5C	1275						
235	"	"	"	"		78,97	30.799,00	5D	1275						
236	"	"	"	"		78,97	30.799,00	5E	1275						
237	"	"	"	"		78,97	30.799,00	5F	1275						
						394,85	153.995,00								

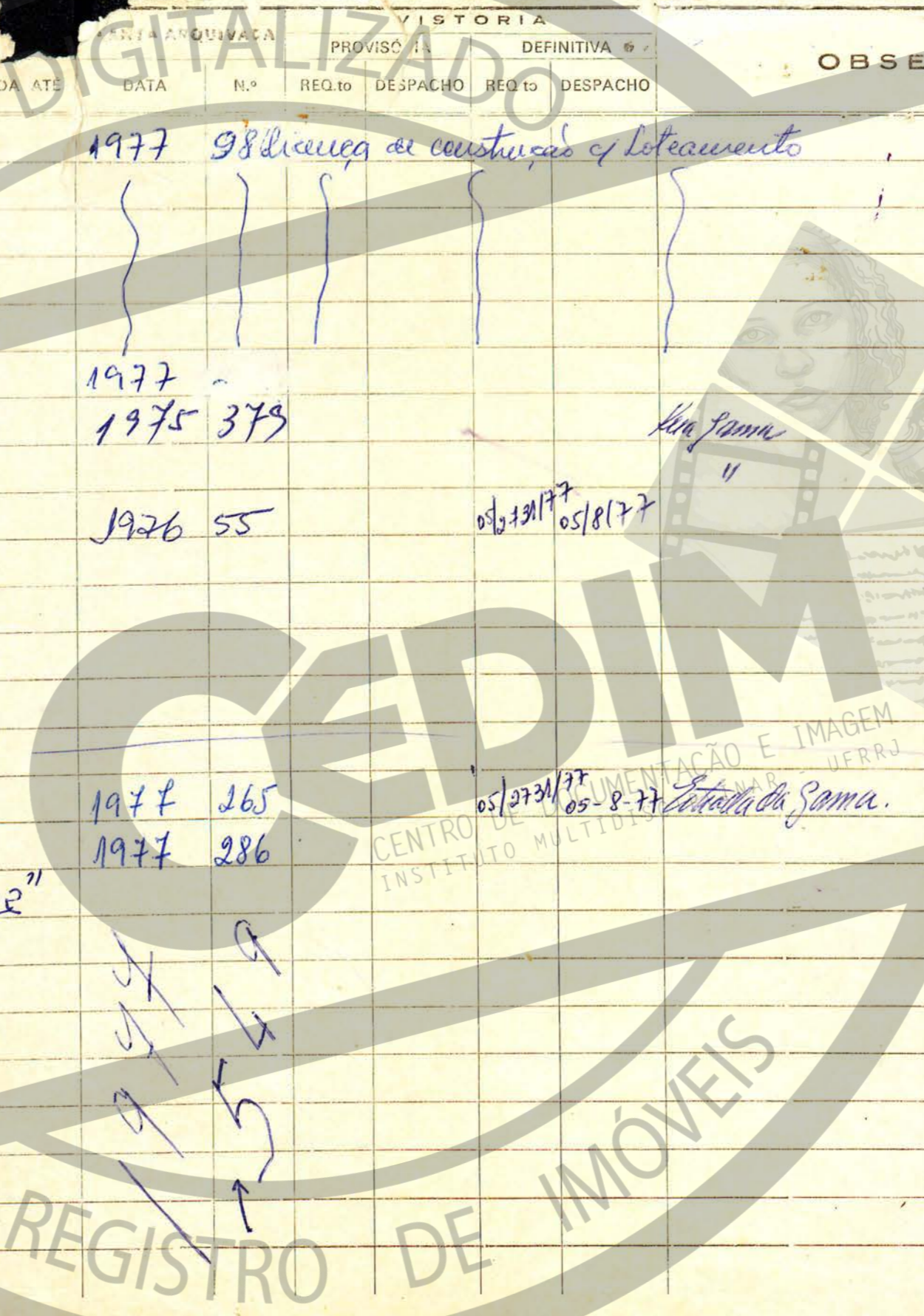
Rua Joaquim Carlos

Rua Sebastião Vieira

todo com frente para o largo de São João

Cartão 279 11

N.º	GUIA		LICENÇA		PERÍODO		HISTÓRIA		OBSERVAÇÕES
	N.º	DATA	PRASO	VÁLIDA ATÉ	REQ. Nº	VÁLIDA ATÉ	DATA	N.º	
216	8-8-75	56.563	01-4-77		1977			98 licenças de construção e loteamento	
218				1 ano 8/8/76					
220		56.563	01-4-77		1977				
221	31-10-75	35.828	27/11/75	Legalização	1975	379			Rua Sama
222	01	35.828	27/11/75	Legalização					"
223	9-3-76	41.572	23-3-76	27 meses 9/6/78	1976	55			05/2731/77 05/8/77
224				Porteado					
225				"					
226				"					
227				"					
228	17-6-77	1934	06-7-77	15 meses 17/9/78	1977	265			05/2731/77 05-8-77 Rua Sama.
229	05/08/77	4962	09-8-77	15 meses 5-11-78	1977	286			
230	8-9-77			Legalização " Lei 352"					
231	16-11-77	15.501	03-12-77						
232		15.504	"	12 meses 16/11/78					
233			"						
234			"						
235			"	21 meses 16/8/79					
236			"						
237			"						



15.505

1944
1549

DISTRITO

LOCALIDADE *N. Iguaçu*

PREFEITURA MUNICIPAL DE NOVA IGUAÇU


SEMURB - DEPARTAMENTO DE URBANIS

FICHA N. *2179*

LOGRADOURO *Est. da Gama*

N.º DE ORDEM	REQUERIMENTO	NOME		ESPECIF. DA CONSTRUÇÃO	N.º DE PAVIMENTOS	ÁREA COBERTA	VALOR		LOTE		N.º DO PREDIO	SOLEIRA	ALINHAMENTO		
		PROPRIETÁRIO	CONSTRUTOR				DO M2	TOTAL	N.	GUA-DRA			TESTADA	DATA	
<i>285</i>	<i>5/1706/88</i>	<i>Wilson Paulino de Moraes</i>		<i>resid</i>		<i>7,23</i>			<i>23</i>	<i>329</i>	<i>R. Elisa F. Rego</i>				
<i>286</i>	<i>5/3026/88</i>	<i>Eldio José Gonçalves</i>		<i>resid.</i>		<i>60,00</i>			<i>13</i>	<i>1240</i>	<i>Est. da Gama</i>				
<i>287</i>	<i>5/2025/88</i>	<i>Helio Faime Duarte</i>		<i>resid.</i>		<i>66,00</i>			<i>13</i>	<i>1240</i>	<i>Est. da Gama</i>				
<i>288</i>	<i>06/3083/88</i>	<i>Pedro Marcos Macio</i>		<i>Resid</i>		<i>70,00</i>			<i>9</i>	<i>99</i>	<i>R. Elisa F. Rego</i>				
<i>289</i>	<i>04/4520/88</i> <i>09/16403/97</i>	<i>Francisco Gomes de Assunção</i>		<i>Resid</i>		<i>33,66</i>	<i>Área primitiva - 34,70 m² área - 24,79 m² área 59,42 m² Ser ord. 144</i>		<i>34</i>	<i>B</i>	<i>1600</i>	<i>Est. da Gama</i>			
<i>280</i>	<i>50/28.211/99</i>	<i>Angelina dos Santos</i>		<i>resid.</i>		<i>56,84m²</i>			<i>14</i>	<i>858</i>	<i>R. Est. da Gama</i>				
<i>281</i>	<i>"</i>	<i>"</i>		<i>"</i>		<i>48,88m²</i>			<i>"</i>	<i>88</i>	<i>Trav. Angelina</i>				
<i>282</i>	<i>"</i>	<i>"</i>		<i>"</i>		<i>48,88m²</i>			<i>"</i>	<i>88</i>	<i>Trav. Angelina</i>				
<i>283</i>	<i>"</i>	<i>"</i>		<i>"</i>		<i>"</i>			<i>"</i>	<i>"</i>	<i>"</i>				
<i>283</i>	<i>02103104975</i>	<i>Rubens de Carvalho</i>		<i>resid</i>		<i>94,12m²</i>			<i>43</i>	<i>94</i>	<i>R. Jovildo</i>				

CENTRO DE DOCUMENTAÇÃO E IMAGEM INSTITUTO MULTIDISCIPLINAR



REGISTRO DE IMÓVEIS

N.º DE ORDEM	APROVAÇÃO	GUIA		LICENÇA		PLANTA ARQUIVADA		VISTORIA				OBSERVAÇÕES		
		N.º	DATA	PRAZO	VÁLIDA ATÉ	REQ.to	VÁLIDA ATÉ	DATA	N.º	REQ.to	DESPACHO		REQ.to	DESPACHO
275	22/6/88	59280	28/6/88		Lei: 638/82. lg.			1988	152					
276	27/06/88	63105	31/8/88		leg. Lei 638/82									
277	11/08/88	63106	31/8/88	3 anos	11/08/91									
277	30/5/94				LEGALIZAÇÃO									
279	04/11/97				Legalização									
280	14-12-99				Legalização									
281	" "				" "									
282	" "				" "									
283	15/08/03				Legalização									

DA N.º 39100

5280 NOSS. G.C.D.R.


9700241500
00418
53800

20/11/97 Legalização

Obs: área coberta e distribuída pelo tabel. Técnico
atualizado do Processo n.º 04/02/10.349 em 16.03.05
área permitida = 34,70 m² → construção 21m²
área abscisa = 22,42 m² → 59,42m² 54,42m²
→ Construção Nova

Obs: Vale a Ressalta. Legalização + Anel. 33.00 = 75.00
Indisponível com efeito 16.03.2005

CENTRO DE DOCUMENTAÇÃO E IMAGEM
INSTITUTO MULTIDISCIPLINAR UFRRJ



003379
087948

REGISTRO DE IMÓVEIS

DISTRITO

LOCALIDADE

NOVA IGUAÇU

PREFEITURA MUNICIPAL DE NOVA IGUAÇU

SEMURB - DEPARTAMENTO DE URBANISMO

279

LCGRADOURO ESTRADA

N.º DE ORDEM	REQUERIMENTO	NOME		ESPECIF. DA CONSTRUÇÃO	N.º DE PAVIMENTOS	AREA COBERTA	VALOR		LOTE		N.º DO PRÉDIO	SOLEIRA	TESTADA	DATA
		PROPRIETÁRIO	CONSTRUTOR				DO M²	TOTAL	N.º	QUADRA				
238	05/4903/78	RAIMUNDO ANTONIA DE ARAUJO	L. REALIZAÇÃO	RESID	59,50				75		832			RUA GAMA (EST.)
239	05-5748/78	RAMILSON DE MOURA RABELO	L. ACESSO	GALPÃO	468,08				1333		1333			EST. DA GAMA
240	05/9831/78	JORGE ABDALA	LISE. DE ACERTO C/ 1882	LOJA	41,40				4		39			LOJA EST. DA GAMA
241	05/9831/78	JOÃO MARTINS DA SILVA	L. EG. DEC. 1882	RESID	39,50				4		37			C/II
242	"	"	"	"	39,50				"		37			C/III
243	"	"	"	"	39,50				"		37			C/VI
244	"	"	"	"	39,50				"		37			VIII
245	04/5517/78	JOSÉ PINTO	LEC. DEC. 1882	RESID	87,05				2		322			EST. DA GAMA
246	05/1272/78	IRENE DE OLIVEIRA FERNANDES	LPE. 1882	RESID	83,47						562			
247	05/12723/78	"	"	"	54,18						570			EST. DA GAMA
248	05/46/79	DANILO GUERRA	PROLETARIA	C. VER. OBS	40,00				90		410			
249	05/5414/79	NILTON LANCE	"	RESID	66,00				1		1036			
250	05/9598/79	OTAVIO SANTANA ROGGIN	VISTORIA DEC. 1972	RESID	47,33						1802			C/1 EST. GAMA
251	05/981-80	GUILHERME DOS REIS SOARES	"	RESID	78,83				102	E	144			
252	05/12722/78	IRENE DE OLIVEIRA FERNANDES	"	"	63,66						594			
253	05/11776/79	SALC. PARTICIPAÇÃO	"	RESID	56,77						410			C/1
254	"	EMP. IMOBILIARIA LDA	"	"	"						410			C/2
255	"	"	"	"	"						410			C/3
256	"	"	"	"	"						410			C/4
257	"	"	"	"	"						410			C/5
258	"	"	"	"	"						410			C/6
259	"	"	"	"	"						410			C/7
260	"	"	"	"	"						410			C/8
261	"	"	"	"	"						410			C/9
262	"	"	"	"	"						410			C/10

567,75

Nº	DATA	Nº	LICENÇA		PRORROGADA		PLANTA ARQUIVADA		VISTORIA				OBSERVAÇÕES	
			PRAZO	VÁLIDA ATÉ	REQ to	VÁLIDA ATÉ	DATA	Nº	PROVISÓRIA	DEFINITIVA	REQ to	DESPACHO		REQ to
238	01-12-77	27.718	09/8/78	LEGALIZAÇÃO			1978	401						
239	09-02-78	20.698	12-4-78	24 meses.			1978	161						
240	25-10-78			LEG.										
241	25-10-78													
242	"													
243	"													
244	"	35.368	12.12.78				1979	48						
245	10.11.78	36.635	28/12/78		LEG.		1979	97						
246	09-01-79	58.932	31-3/80		LEG.		1980	278						
247	31/01/79	58.931	31.03.80		LEG.		1980	279						
248	21.03-79	45578	5/7/79		PROJET.									
249	11-6-79	44871	25/6/79	3 ANOS										
250	12-09-79	49.647	27/09/79				1979	427						
251	12.03.80				VISTORIA									
252	12.03.80	58.930	31/3/80		LEG. 1882		1980	299						
253	25.06.80	65.419	12.8.80	12 meses	25/6/81		1980	608						
254	"	"	"	"	"		"	"						
255	"	111833	"	"	"		"	"						
256	"	"	"	"	"		"	"						
257	"	"	"	"	"		"	"						
258	"	"	"	"	"		"	"						
259	"	"	"	"	"		"	"						
260	"	"	"	"	"		"	"						
261	"	"	"	"	"		"	"						
262	"	"	"	"	"		"	"						

CANCELADO CONF. PROC. 05/2799/89 LIC. DE ACRESC. AREA PROJETO

Foi demolida uma área de 40,82 m² vestando uma área de 42,65 m² conf. proc. 12/030792 Guia 13/01108209 em 02/05/13
 Foi demolida uma área de 54,13 m² conf. proc. 12/030792 Guia 13/01108209 em 02/05/13

VISTORIA 1972

Foi demolida uma área de 63,66 m² conf. proc. 12/030792 Guia 13/01108209 em 02/05/13

05/8062/80 02/9/80 TRANSF. AREA PI SATE. PROT. CUIA 65.418/80 EMP. IMOB SP

REGISTRO DE IMÓVEIS

PREFEITURA MUNICIPAL DE NOVA IGUAÇU
 ESCRITÓRIO - DIVISÃO DE URBANISMO - LOGRADU

N.º DE ORDEM	REQUERIMENTO	NOME PROPRIETÁRIO	CONSTRUTOR	ESPECIF. DA CONSTRUÇÃO	N.º DE PAVIMENTOS	ÁREA COBERTA	VALOR		LOTE	N.º DO PRÉDIO	ANDAR- ME	MAR- QUISE	SOLEI- RA	ALINHA- TESTADA	DATA
							DO M2	TOTAL							
238	05/4903/77	Raimunda Antonia de Araujo = Le Salizjoia	Perid	Perid		59,50	190,00	205,00	75	832					27/9
239	05-5748-77	Ramisson de Moura Rabello	Perid	Perid		41,40	0	20.700,00	4	1333					EST. da gamma
240	05/9837/78	Sorge Madala	Perid	Perid		39,50	0	19.750,00	4						EST. da gamma
241	05/9837/78	facto mantins da Silva	Perid	Perid		39,50	0	19.750,00	"						"
242	"	"	"	"		39,50	0	19.750,00	"						"
243	"	"	"	"		39,50	0	19.750,00	"						"
244	"	"	"	"		158,48	840,00	73.000,00	2	322					Est. da gamma
245	04/5514/88	José Paulo (leg. dec. 1882)	Perid	Perid		83,47	902,00	75.289,84		562					Est. da gamma
246	05/1272/88	Henri de Oliveira Fernandes	Leg. dec. 1882	Perid		54,19	902,00	48.870,36		570					"
247	05/12723/88	Henri de Oliveira Fernandes	Leg. dec. 1882	Perid		54,19	902,00	48.870,36		440					"
248	05/46/79	Daniel Guerra	Adapt. Habitativa	Perid		66,00		9.000,00	1	1036					10,00
249	05/5414/79	Wilton Lence	Perid	Perid		47,33	902,00	42.691,66	140	1802c/1					Est. da gamma
250	05/4548/79	Cláudio Antonio Soggin	Perid	Perid		78,89	1241	98.301,00	102	144					"
251	05-98-80	Guilherme dos Reis Soares	Perid	Perid		63,66		31.830,00		594					"
252	05-12-72-78	Pronto Scopelero Ferrarini	Perid	Perid		56,77		82.997,74		410 c/1					"
253	05-11-776-75	BALCO PARTICIPACAO =	Perid	Perid		"		"		410 c/2					"
254	"	ESP. IMOBILIARIAS fado	"	"		"		"		410 c/3					"
255	"	"	"	"		"		"		410 c/4					"
256	"	"	"	"		"		"		410 c/5					"
257	"	"	"	"		"		"		410 c/6					"
258	"	"	"	"		"		"		410 c/7					"
259	"	"	"	"		"		"		410 c/8					"
260	"	"	"	"		"		"		410 c/9					"
261	"	"	"	"		"		"		410 c/10					"

367,70 829.997,40

N.º	DATA	PR.º	VÁLIDA ATE	REQ. to	VÁLIDA ATE	DATA	N.º	VISTORIA		OBSERVAÇÕES
								PROVISÓRIA	DEFINITIVA	
238	01-12-77	27.118	09-8-78			1978	401			
239	09-02-78	20.698	12-4-78	34 meses	09-02-80	1978	161			cancelada com pte. extinta
240	25-10-78									fic de acesso: P. APPRO. de PROJ. 60
241	28-10-78									
242	"									
243	"									
244	"	35.368	12/12/78			1979	48			
245	10-11-78	36.635	28/12/78			1979	97			
246	09/01/79	58932	31.03.80			1980	278			
247	31/01/79	58.931	31.03.80			1980	279			
248	21-03-79	45578	5/7/79	Adopt. Prolet.						(denunciado of. pue. 05/11. 776/79) (obs) Demopido Este pedido, pue. 05/11. 776/79. 31/9. 654/79. 80
249	11-6-79	44871	25/6/79	30ms	11/6/80					
250	12-09-79	49.647	27/09/79			1979	427			Victoria dec-1972
251	12-03-80									
252	12-03-80	58930	31.380			1980	299			
253	25-06-80	65419	12-8-80	12ms	25-06-80	1980	608			05/8062/80-02-09-80 (TRANS. A ÁREA P/ SOLO. PART. EMP. INB S/A. GUIA = 65.418/80.
254	"	"	"	"	"					
255	"	"	"	"	"					
256	"	"	"	"	"					
257	"	"	"	"	"					
258	"	"	"	"	"					
259	"	"	"	"	"					
260	"	"	"	"	"					
261	"	"	"	"	"					
262	"	"	"	"	"					

CENTRO DE DOCUMENTAÇÃO E IMAGEM
INSTITUTO MULTIDISCIPLINAR UFRRJ

REGISTRO DE IMÓVEIS

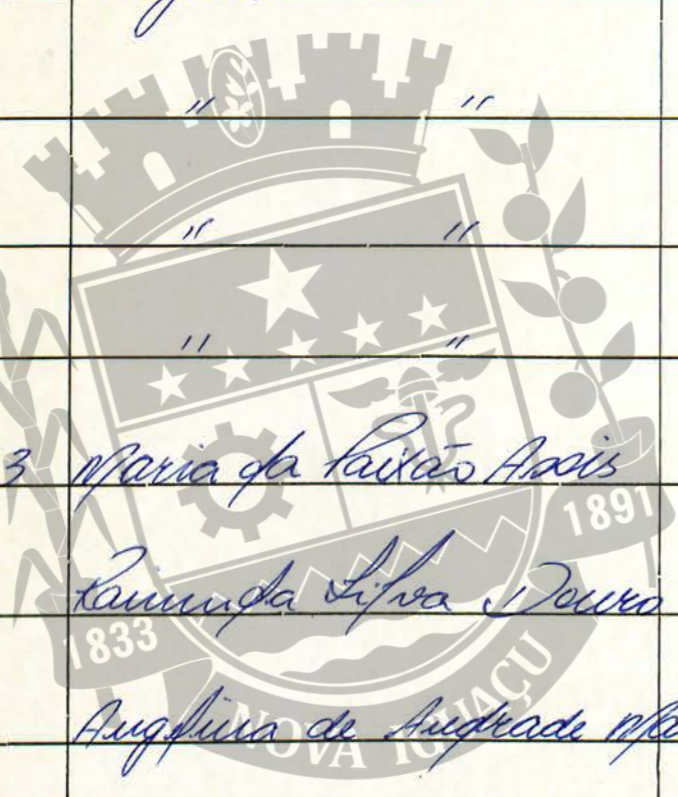
NOVA IGUAÇU

1833

279³

DISTRITO 1º
 LOCALIDADE Nova Iguaçu
 PREFEITURA MUNICIPAL DE NOVA IGUAÇU
 SEMURB - DEPARTAMENTO DE URBANISMO
 LOGRADOURO Estrada Gama

N.º DE ORDEM	REQUERIMENTO	NOME		ESPECIF. DA CONSTRUÇÃO	N.º DE PAVIMENTOS	AREA COBERTA	VALOR DO M2	VALOR TOTAL	LOTE		V.º DO PRÉDIO	SOLEIRA	ALINHAMENTO TESTADA
		PROPRIETÁRIO	CONSTRUTOR						N.º	QUADRA			
105	16.150/64	Vivaldo Rodrigues Dias		C		55,47		448.000,00	2	-	192	0,50	25,00 E-141-3
106	17.844/64	Maurício Pereira Rigo e outro - Reg.		Resid.		50,00	See obs		45		835	0,50	Estrada Gama F-186-87
107	16.281/65	Augusto Francisco	Reged.	"		50,00	-	-			492		F-188-36
108	"	"	"	"		36,00	-	-			496 cft		"
109	"	"	"	"		36,00	-	-			496 cft		Estrada da Gama F-189-36
110	"	"	"	"		30,00	-	-			496 cft		"
111	4890/63	Maria da Paixão Assis	"	"		30,00	-	-	1		890		Estrada da F-229-46
112	"	Raimunda Lira Dourado	"	"		42,00	-	-	3		879		Gama "
113	"	Angélica de Andrade Martins - Reg.		"		30,00	-	-	4		584 cft atual 860		"
114	"	Tibúrcio Miranda	"	"		35,00	-	-	5		584 cft		"
115	"	Eugenia Lúcia Ribeiro	"	"		36,00	-	-	6		860 cft atual 860		Trav. Argentina "
116	"	José de Aguiar Brandão Filho	"	"		30,00	-	-	7		584 cft atual 860		"
117	"	Augusta do Sacramento Mata	"	"		36,00	-	-	8		584 cft atual 860		" continua 279 ³ -11



DOCUMENTAÇÃO E IMAGEM UFRJ
 CENTRO DE INST. DE MULTIDISCIPLINAR

Indicações de alterações de acordo do cad. no sistema de processo.

REGISTRO DE


VER ORDEM 287

Estada da Gama

Nova Iguaçu

279⁵

RENOVAÇÃO	GUIA		LICENÇA		PRORROGADA		PLANTA ARQUIVADA		HISTÓRIA				OBSERVAÇÕES
	N.º	DATA	PRAZO	VÁLIDA ATÉ	REQ. to	VÁLIDA ATÉ	DATA	N.º	PROVISÓRIA		DEFINITIVA		
									REQ. to	DESPACHO	REQ. to	DESPACHO	
<i>105</i>	<i>2-10-64</i>	<i>11076</i>	<i>12-10-64</i>	<i>3 anos</i>	<i>2-10-67</i>								<i>Estada da Gama - sq. c/ a Rua Adolfo Marcondes</i>
		<i>2-705,00</i>											
<i>106</i>	<i>18-12-64</i>	<i>8-10</i>	<i>18-1-65</i>										<i>Regulização com nome Francisco Pereira Rigo s/n</i>
<i>107</i>	<i>28-7-65</i>	<i>11029</i>	<i>30-8-65</i>					<i>Ref. 1601</i>	<i>Item A</i>				<i>Ref. 1601 Item "A"</i>
<i>108</i>	<i>"</i>	<i>"</i>	<i>"</i>					<i>"</i>	<i>"</i>				
<i>109</i>	<i>"</i>	<i>"</i>	<i>"</i>					<i>"</i>	<i>"</i>				
<i>110</i>	<i>"</i>	<i>"</i>	<i>"</i>					<i>"</i>	<i>"</i>				<i>Demolido CONF. PROC. 11/252/55 GUIA: 11/01283/99</i>
													<i>DATA: 08/11/2011 Foi Demolido 48,00m² APROVADO em 08/11/11</i>
<i>111</i>	<i>25-8-65</i>	<i>1059</i>	<i>26-1-66</i>					<i>Ref. 1708</i>	<i>Item A</i>				
<i>112</i>	<i>"</i>	<i>"</i>	<i>"</i>					<i>"</i>	<i>"</i>				
<i>113</i>	<i>"</i>	<i>"</i>	<i>"</i>					<i>"</i>	<i>"</i>				
<i>114</i>	<i>"</i>	<i>"</i>	<i>"</i>					<i>"</i>	<i>"</i>				
<i>115</i>	<i>"</i>	<i>"</i>	<i>"</i>					<i>"</i>	<i>"</i>				
<i>116</i>	<i>"</i>	<i>"</i>	<i>"</i>					<i>"</i>	<i>"</i>				



CENTRO DE DOCUMENTAÇÃO E IMAGEM
INSTITUTO MULTIDISCIPLINAR - UFRGS

REGISTRO DE IMÓVEIS

117 " " " " *(Transf. Proc. 4920/75 Dividuidade)* *Esta Regulização foi retif. para o nome de*
Av. do Laranjeira. *Angelina de Andrade Martins conforme*
Guia - 33.394/75 *fula-jansen.*

279

DISTRITO

LOCALIDADE

1º
Nova Iguaçu

LOGRADOURO

Rua da Gama

N.º DE ORDEM	REQUERIMENTO	NOME		ESPECIF. DA CONSTRUÇÃO	N.º DE PAVIMENTOS	VALOR		LOTE		N.º DO PRÉDIO	SOLEIRA	ALINHAMENTO	
		PROPRIETÁRIO	CONSTRUTOR			DO M2	TOTAL	N.º	GUA-DRA			TESTADA	DATA
93	6596/62	Mario Domingos	cancelada conf. proc 05/12.510/84	C	47,86	35.000,00		7	-	106	0,50	10 mms	Fls. 48, 17 27-4-62
94	12.139/62	Roberto Gomes da Silva - Neg. ex. of.		Resid.	60,00	-		161	I	1861		1955	Fls. 141, 25 26-11-62
95	12.996/62	José Fauto	Regularização	Resid.	95,10	2.500,00	237.750,00			315		Rua Gama	
96	"	"	Jer obs	"	35,47	2.000,00	70.940,00			317		Rua Minas Gerais	Fls. 174-191
97	"	"	"	"	130,47		308.690,00			1487			
98	18111/63	Raouel Dizez Frez	"	LOTA	25,00	-		5		508		Est. da Gama	E-32-228
99	"	"	"	"	60,00	-		"	-	512	"	"	E-32-229
100	20.810/63	Ludivia Baltazar Tomavo	" (Jer obs) cancelaram a LBA Engenharia Total pelo proc. 12/030792	Resid.	22,00	-		50	-	1326	"	"	E-164-7 O imóvel foi demolido conf. proc. 12/030792 Guia 13101108203 em 02/05/13.
101	9511/64	Irene de Oliveira Fernandez - Neg.	cancelaram a LBA Engenharia Total pelo proc. 12/030792	LOTA	30,00	-		2		564	"	"	E-98-111 O imóvel foi demolido conf. proc. 12/030792 Guia 13101108209 em 02/05/13
102	9.511/64	Irene de O. Fernandez	" cancelaram a LBA Engenharia Total pelo proc. 12/030792	"	72,00	-		"		566	"	"	" O imóvel foi demolido conf. proc. 12/030792 Guia 13101108203 em 02/05/13
103	9511/64	Irene de Oliveira Fernandez	" cancelaram a LBA Engenharia Total pelo proc. 12/030792	"		-		71		568	"	"	" O imóvel foi demolido conf. proc. 12/030792 Guia 13101108203 em 02/05/13
104	9511/64	Irene de Oliveira Fernandez - Neg. arisc.		Resid.	33,53	-				570	"	"	E-119-56

CENTRO DE DOCUMENTAÇÃO E IMAGEM
INSTITUTO MULTIDISCIPLINAR

279⁵

Novo Iguaçu

279⁵

N.º DE ORDEM	APROVAÇÃO	GUIA		LICENÇA		PRORROGADA		PLANTA ARQUIVADA		PROVISÓRIA		DEFINITIVA		OBSERVAÇÕES
		N.º	DATA	PRAZO	VÁLIDA ATÉ	REQ.to	VÁL. ATÉ	DATA	N.º	REQ.to	DESPACHO	REQ.to	DESPACHO	
93	97.4.62			3 anos	27.4.65									
		754.00												
94	29.11.62	5832	9.7.63	Reg. ex. officio				Resol. 630	Art.º I					Rua da Jaua
		6435100												
95	15.1.63	05105	22.5.64	Digitalização										Concl. - Proc. 05/0337/79 transf. pa. Manoel Pinto
96	"	"	"	"				963 = 123						Multa nº 2731
97	"	"	"	"										conf. proc. 05/0337/79 transf. Antonio Paulo Monteiro, Guia 59838/80.
98	26.11.63	10561	15/9/64	"				Resol. 1283 de 16/4/63	Art.º I "9"					
99	"	"	"	"				"	"					
100	3.1.64	9602	31.8.64	Reg. de acréscimo				"	"					Este acréscimo foi rubricado para o nome de Roberto Pereira Guimarães pelo mesmo processo.
101	7.7.64	208000		Digitalização				"	"					Art.º 2º
102	"	7277	13.7.64	"				"	"					"
103	"	"	"	"				"	"					"
104	9.9.64			" de acréscimo				Resol. 1601 de 2/9/64	Item A.					

CENTRO DE DOCUMENTAÇÃO E IMAGEM
INSTITUTO MULTIDISCIPLINAR - UFRRJ

REGISTRO DE IMÓVEIS

DISTRITO 1º
 LOCALIDADE XI IGUAÇU

PREFEITURA MUNICIPAL DE NOVA IGUAÇU
 SEMURE - DEPARTAMENTO DE URBANISMO

FIG. N.º 279
 LOG. ADUORO ESTRADA DA GAMA

N.º DE ORDEM	REQUERIMENTO	NOME		ESPECIF. DA CONSTRUÇÃO	N.º DE PAVIMENTOS	ÁREA COBERTA	VALOR		LOTE		N.º DO PRÉDIO	SOLEIRA	ALINHAMENTO	
		PROPRIETÁRIO	CONSTRUTOR				DO M.º	TOTAL	N.º	QUADRA			TESTADA	DATA
82	10030/59	JOSE MONTEIRO DA SILVA		PRESID		49.82			144		1858	RUA GAMA		
83	17226/60	JOÃO RIBEIRO SALDANHA		"		96.90			4		375			
84	"	"	"	"					5		377			
85	13807/60	IGREJA PRESBITERIANA XI IGUAÇU		TEMPLO		89.89			8	C	220			
86	6357/61	GERALDO BELFAMINIO DA SILVA		PRESID		54.00			115	F	1715			
87	1505/61	ADRIANO FIGUEIREDO		"		81.00			70		930	ESTRADA DA GAMA		
88	"	"	"	"		77.00					940	"	"	"
89	1916/61	ROBERTO PEREIRA GUIMARÃES		"		42.00			49/50		1326	RUA - GAMA		
90	19453/61	JORGE SCHIMITO		"		79.00			24		111	C/I ESTRADA DA GAMA		
91	4163/62	SEBASTIÃO PINTO LOPES		"		28.00			10		374	C/I		
92	"	"	"	"		18.00					"	C/II		
93	6596/62	MÁRIO DOMINGOS	5/12510/84 CANCELADA COM PROCL	C+		47.86			7		106			
94	12.139/62	AMÉLIO GOMES DA SILVA		PRESID		60.00			161	I	1861	RUA GAMA		
95	12996/62	JOSE PINTO		"		95.10					315			
96	"	"	"	"							317			
97	"	"	"	"		35.47					1487	RUA MINAS	GERAIS	
98	18.111/83	FRANÇON DIEZ PEREZ		LOJA		25.00			5		508	ESTRADA DA GAMA		
99	"	"	"	"		60.00			"		512			
100	20810/63	ENEDINA BALTHAZAR ROMANO		PRESID		22.00			50		1326			
101	9511/64	IRENE DE OLIVEIRA FERNANDEZ		LOJA		30.00			2		564			
102	"	"	"	"		72.00			"		566			
103	"	"	"	"					"		568			
104	"	"	"	PRESID		33.53					570			
105														

O proprietário deve apresentar a documentação exigida para a obtenção do registro no Cartório de Registro de Imóveis, sob pena de não ser considerado o requerimento.

CENTRO DE DOCUMENTAÇÃO E IMAGEM MULTIDISCIPLINAR

N.º DE ORDEM	APROVAÇÃO	GUIA		LICENÇA		PRORROGADA		PLANTA ARQUIVADA		VISTORIA				OBSERVAÇÕES
		N.º	DATA	PRAZO	VÁLIDA ATÉ	REQ.to	VÁLIDA ATÉ	DATA	N.º	PROVISORIA		DEFINITIVA		
										REQ.to	DESPACHO	REQ.to	DESPACHO	
82	27/10/60	8106	24/11/60	LEG. EX. OFÍCIO				1960	323					
83	10/1/61	259	11/1/61	LEG.				1961	08					
84	"	"	"	"				"	"					
85	27/2/61	"	"	"				"	50					
86	4/5/61	3107	18/5/60	LEG. EX. OFÍCIO										
87	5/5/61	3200	19/4/63	LEG.				1961	128					
88	"	"	"	"				"	"					
89	23/10/61	7627	4/12/61	LEG. EX. OFÍCIO										
90	8/1/62			LEG. (4/ EFEITO ESTA LEG. UMA VEZ QUE FOI)										
91	11/4/62	2569	24/4/62	LEG.										
92	"	"	"	"										
93	27/4/62			3 ANOS										
94	29/11/62	5832	9/7/63	LEG. EX. OFÍCIO										
95	15/1/63	05105	22/5/64	LEG.				1963	123					
96	}	}	}	}				}	}					
97	}	}	}	}				}	}					
98	26/11/63	10561	15/9/64											
99	"	"	"	"										
100	3/1/64	9602	31/8/64	LEG. DE ACRESO										
101	7/7/64	7277	13/7/64	LEG.										
102	}	}	}	}										
103	}	}	}	}										
104	9/9/64			LEG. DE ACRESO										

DOCUMENTAÇÃO E IMAGEM
CENTRO DE MULTIDISCIPLINAR
INSTITUTO

BOX 3X 6XMX
CONF. PROC. 5/0337/79
TRANSE P/ RIXXDEL PINTO
PR LO MONTENAO GUIA 59838/80
CONF. PROC. 5/0337/79 TRANSE P/ ANTONIO
BX GUIMARÃES P/ MESMO PROC.
ESTE ACRESO FOI RETIF.º P/ ROBERTO FERREI

REGISTRO DE IMÓVEIS

DISIRITO

LOCALIDADE

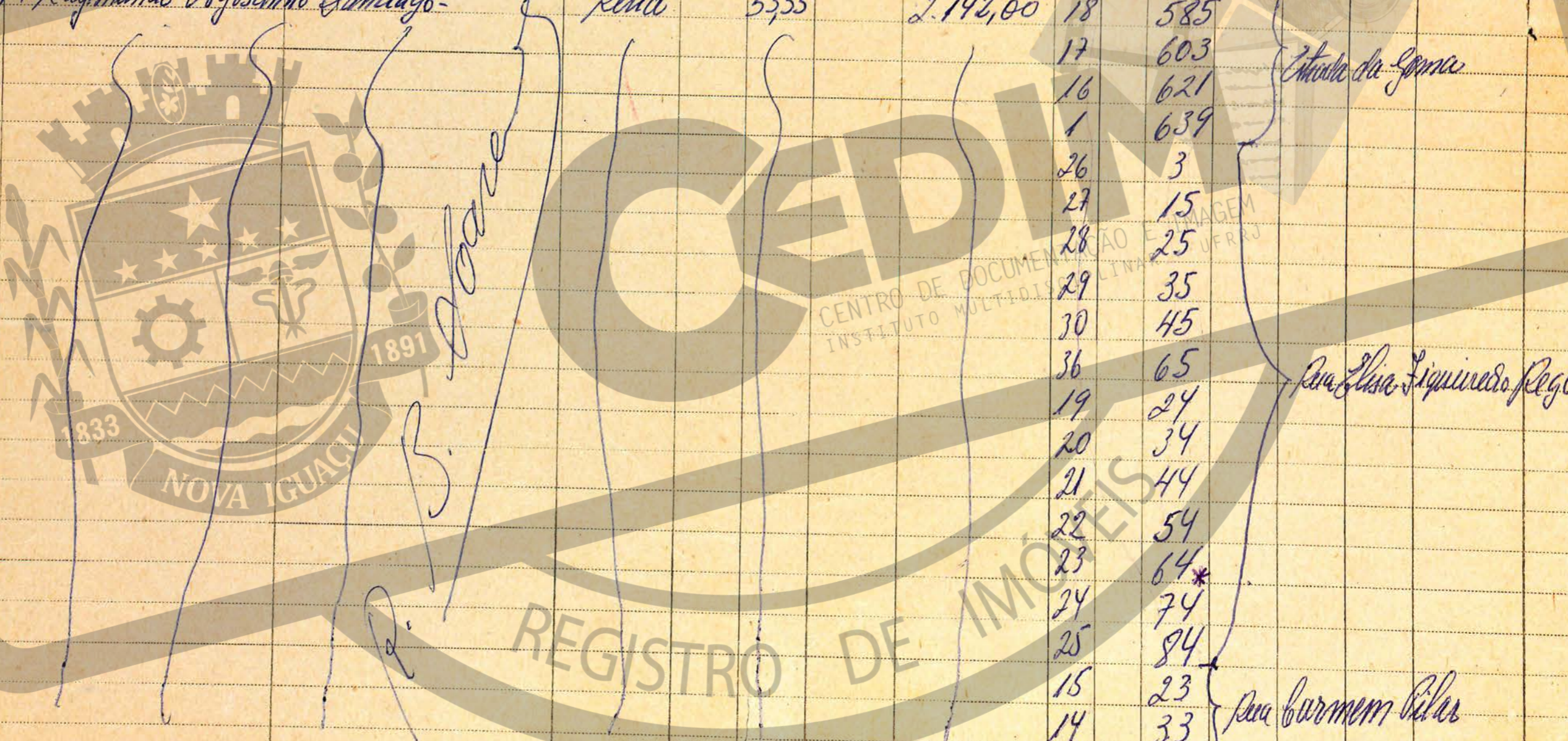
279
N. Iguaçu

PREFEITURA MUNICIPAL DE NOVA IGUAÇU

DIVISÃO DE VIAÇÃO E OBRAS — SEÇÃO DE OBRAS PARTICULARES

LOGRADOUROS

N.º DE ORDEM	REQUERIMENTO	NOME		ESPECIF. DA CONSTRUÇÃO	N.º DE PARCELOS	ÁREA COBERTA	VALOR		LOTIF.		N.º DO PRÉDIO	ANDAIMES	MARGENS	SOLEIRAS	ALINHAMENTO		
		PROPRIETÁRIO	CONSTRUTOR				DO M.º	TOTAL	N.º	QUADRA					TESTADA	DATA	
167	20.990/44	Jacira da Silva	Leopoldo	Medid.		35,12	40,00	1.428,80	2		43						
168	7550/75	Custodia de Souza Martins	Segi	"		73,00	75,00	5.475,00	140	-	1802						Rua Juma
169	7550/75	Jose Normando Pagan	"	"		61,70	75,00	4.627,50	140	-	1802						Rua da Juma
170	11.103/75	Hemeterio Primo	Legalização	Revid.		57,64	75,00	10.732,28	82		706						"
171	"	"	"	"		105,84	150,00	15.876,00	82		710						"
172	21.641/74	Raymundo Agostinho Santiago	"	Revid.		53,55		2.142,00	18		585						"
173									17		603						
174									16		621						
175									1		639						
176									26		3						
177									27		15						
178									28		25						
179									29		35						
180									30		45						
181									36		65						
182									19		24						
183									20		34						
184									21		44						
185									22		54						
186									23		64*						
187									24		74						
188									25		84						
189									15		23						
190									14		33						

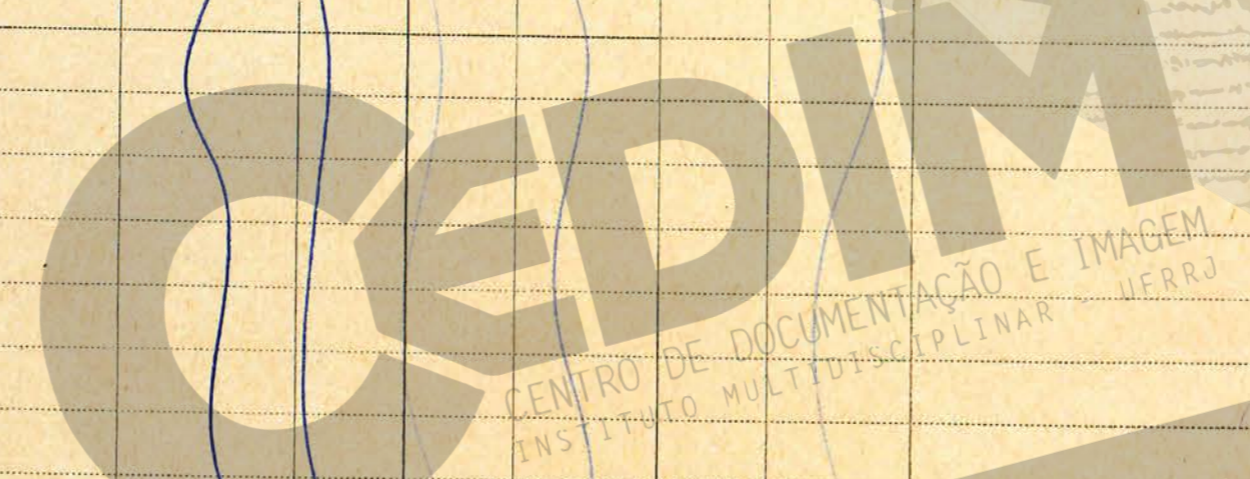



continua 279-2

	N.º	DATA	PRASO	PRORROGAÇÃO		PLANTA ARQUIVADA		VISTORIA				OBSERVAÇÕES	
				VÁLIDA ATÉ	REQ.to	VÁLIDA ATÉ	DATA	N.º	REQ.to	DESPACHO	REQ.to		DESPACHO
167	5/22/74	62.445	12.6.80				4980	487					
168	28-5-75	35.321	24/11/75				1675	407					
169	28-5-75	35.321	24/11/75				1975	407					
170	25.9.75	37.572	22/11/76				1975	407					
171	"	37.572	22/11/75	15 meses		25/12/76	"	"					
172	8-8-75	56.562	01-4-77	1 ano			1977	98	(licença de construção e loteamento)				
173													
174													
175													
176													
177													
178													
179													
180													
181													
182													
183													
184													
185													
186													
187													
188													
189													
190													

1 ano 8/8/76

(cancelada através do proc. 5-1706-88
informações em 15-06-88)



DISTRITO 1º
 LOCALIDADE NOVA IGUAÇU

PREFEITURA CIPAL FOLHA N.º 27
 SEMURB PARTAMENTO DE URBANO HANTA

N.º DE ORDEM	REQUERIMENTO	NOME		ESPECIF. DA CONSTRUÇÃO	N.º DE PAVI-MENTOS	ÁREA GOBER-TA DO M2	LOR		LOTE		N.º DO PRÉDIO	SOLEI-RA	ALINHAMENTO		
		PROPRIETÁRIO	CONSTRUTOR				DO M2	TOTAL	N.º	QUA-DRA			TESTADA	DATA	
143	19746/67	XARIXA	FRITA DA CONCEIÇÃO	PRESID	1	43.93			25		118	RUA	GAMA		
144	10072/68	ADOLFO DE	XAITOS	"		55.60			74		856	ESTRADA	DA GAMA		
145	"	"	"	"		43.56			"		"	C/I			
146	14414/68	JOÃO FRANCISCO	FILHO	LOJA		41.60					347				
147	}			PRESID		83.40					343	C/I			
148				GALPÃO		24.00					"	C/III			
149				"		50.00			"	C/V					
150	15204/68	EDINARA	MOURÃO DE OLIVEIRA	PRESID		76.00			8		1460	RUA GAMA XTAL 1460	C/II		
151	"	"	"	"					"		"	C/I XTAL 1460	C/III		
152	9671/68	DORIVAL JOSÉ DA	SILVA	"		54.02			5		186	C/I	RUA GAMA		
153	16005/68	FRANCISCO BEZERRA DE	MENEZES	"		64.00			14		394				
154	14965/68	GERARDO	FRAGIO FERIAS	"		70.00			14	H	1812				
155	12308/69	VIRGILIO RODRIGUES	PEDRO S. OLIVEIRA	"		136.29			4		350	RUA	GAMA		
156	2965/70	EUGENIO LUIZ DE	OLIVEIRA	"		58.80			13		1447				
157	6912/71	OSVALDO MONTEIRO DE	SOUZA	C		55.47			2	B	129	RUA	GAMA		
158	743/71	HELENA	VIEIRA	PRESID		130.38			9		1051				
159	9214/71	JOSÉ LUIZ		"		29.92			7	X	189				
160	4848/72	EDINARA	MOURÃO DE OLIVEIRA	LOJA		22.00			8		1460				
161	}			PRESID		49.15			"		"	C/I			
162				"		67.02			"		"	(SOBRADO)			
163	10967/72	ARY	FIGUEIREDO	"		20.00			6		759	(XTAL 1285)			
164	19733/73	EMILIO	VASQUES	"		90.00			21		31	(XTAL 331)	RUA	GAMA	
165	19716/73	TANCREDO	XUSTREGESE LO DA CUNHA VASCONCELOS	"		21.83			23		106				
166	15401/72	JORGE	ABRAXA								33	C/III, IV, V, VI E II			

N.º DE ORDEM	APROVAÇÃO	GUIA		LICEN		PRORROGADA		PLANTA AQUIVADA		VISTORIA				OBSERVAÇÕES
		N.º	DATA	PRZTO	VÁLIDA ATE	REQ.º	VÁLIDA ATE	DATA	N.º	PROVISORIA		DEFINITIVA		
										REQ.to	DESPACHO	REQ.to	DESPACHO	
143	20/12/67			LEG										RUA GAMA
144	17/7/68	11787	21/8/68	"			1968	250						PI JOSE MACHADO CONF. PROC. 5/346/79 GUIA 39831/79 TRANS.
145	"	"	"	"			"	"						
146	7/8/68	13263	20/9/68	"			"	355						
147														
148														
149														
150	14/8/68	12975	13/9/68					307						
151	"	"	"					"						
152	27/8/68	12628	21/9/68					278						
153	10/2/68	16102	4/12/68											
154	21/10/68	14608	5/11/68											HONORARIO DA GUIA AD 199/72 DATA 1968 TRANS.º PROC. 16520/71 SEVERIANO PLANTA 345
155	18/9/69	16126	16/7/70	6 MESES	18/3/70		1970	179						
156	7/5/70	15491	6/7/70	LEG			"	184						
157	25/5/71	28658	26/5/71	3XNO	25/5/74									2734/75 21/2/75
158	13/7/71	36203	11/10/71	LEG			1971	271						
159	1/2/72	A2728	13/3/72	CXIC	1 LIC		1972	21						
160	5/5/72													
161														
162				LXNO	5/5/73									
163	15/9/72	6686	11/10/72	LEG			1972	288						
164	14/11/73	35793	16/12/75	LEG. DE ACRESC.			1975	439						
165	2/3/74			"	"									
166	8/5/74	17240	24/10/74	APROVACAO DE PARCELO			1974	293						

CENTRO DE DOCUMENTAÇÃO E IMAGEM
INSTITUTO MULTIDISCIPLINAR
UFRRJ

REGISTRO DE IMÓVEIS

DISTRITO LOCALIDADE *at. Aguacu*

PREFEITURA DE DIVISÃO DE VIAÇÃO E OBRAS SEÇÃO DE OBRAS PAVIMENTADAS

N.º DE ORDEM	REQUERIMENTO	NOME		ESPECIF. DA CONSTRUÇÃO	N.º DE QUANTOS	ÁREA COBERTA DO M.²	VALOR DO M.²	VALOR TOTAL	LOTE		N.º DO PREDIC	ANDALME	MARQUISE	RA	TESTADA
		PROPRIETÁRIO	CONSTRUTOR						N.º	QUADRA					
143	1974/67	Maria Rita de Figueiredo	Leg	Resid.		43,93	20,00	878,60	95		118			Rua Gama	E-11-39
144	10.073/68	Adolfo de Mattos	Leg	Resid.	2 VEB	55,60	20,00	1.120,00	44		856			Trat. da Gama	E-99
145	"	"	"	"	025	43,56	20,00	870,00	11		856			C/E	"
146	14.414/68	João Francisco Filho	Leg	Loja		99,16	"	2.000,00			347				E-3-
147	"	"	"	Resid.		83,40	"	1.668,00			343			casal I	"
148	"	"	"	Galpão		24,00	"	480,00			343			casal III	"
149	"	"	"	"		50,00	"	1.000,00			343			casal IV	"
150	15.204/68	Edimar Mourão	Legalização	Resid.		76,00	"	1.520,00	8		1460			Rua Gama	E-11-39
151	"	"	"	"		76,00	"	1.520,00	"		1460			casal III	"
152	9671/68	Josival José da Silva	Legalização	Resid.		54,02	20,00	1.080,40	5		480			Rua Gama	E-6-90
153	16.003/68	Francisco Bezerra de Menezes	"	Resid.		64,00	20,00	1.280,00	14		394			"	E-11-39
154	14.965/68	Guando Apregio Farias	Leg.	Resid.		40,00	20,00	1.400,00	14	H	1.812			"	E-13-39
155	12.308/69	Virgílio Rodrigues	Pedro S. Oliveira	Resid.		136,89	30,00	4.088,70	4		350			0,50	Rua Gama
156	2.965/70	Eugenio Luiz de Oliveira	Leg	Resid.		58,20	20,00	1.164,00	13		1.447			Rua Gama	
157	6912/71	Oplando Monteiro de Souza	891	C		55,47	"	448,00	2	B	129			0,50	17,70
158	7437/71	Germania Vieira	Leg.	Resid.		130,38	20,00	2.607,60	9		1.051			Rua Gama	
159	9214/71	Fabi Luiz	com licença	"		99,92	20,00	5.984,00	7	A	1.89			Rua Gama	
160	4.848/72	Edimar Mourão de Oliveira		Loja		22,00	40,00	880,00	2		1.460			Rua Gama	
161	"	"	"	Resid.		49,15	40,00	1.866,00	2		1.460			"	"
162	"	"	"	Resid.		67,02	50,00	3.351,00	8		1.460			Salvado	"
163	10964/72	Jay Figueiredo	Legalização	Resid.		20,00	40,00	800,00	6		759			(ant. s/n) atual 1285	com informações em...
164	19733/73	Expilício Valques		Resid.		90,00	75,00	6.750,00	2		31			Rua Gama	
165	19716/73	José de Albuquerque de Souza		Resid.		21,83	75,00	1.637,25	23		106			Rua Gama	
166	15.401/72	Jorge Adalberto	Operação de projetos	Operação de projetos							33			III-III-III e II	

continua

PLANTA ARQUIVADA

VISTORIA

DATA	N.º	PROVISÓRIA		DEFINITIVA	
		REQ.to	DESPACHO	REQ.to	DESPACHO

OBSERVAÇÕES

12.01										
17-7-68	11.787	01.8.68			1968	250				Multa N.º 3373
17-7-68	"	"			"	"				Conf. Inoc. 05/346/79 - guia 39.831/79 transf. José Machado.
7-8-68	13363	30.9.68			1968	355				MULTA N.º 1509
"	"	"			"	"				
"	"	"			"	"				Multa n.º 2651
14-8-68	2.975	13.9.68			1968	30F				C.º 1460 atual 1460/71
"	"	"			"	"				Multa n.º 2123
27-8-68	10.628	29.8.68	legalização		1968	248				Multa n.º 1606
10-2-68	16.101	4.12.68	"		"	"				" 888
21.10.68	14.608	5.11.68	"	Transf. P. 16 530/71 Severino	1968	345				" 8796
16-3-69	16.006	16/3/70	6 meses	Roucheiro da Silva guia	1970	179				Rua Jama
7-5-70	15.491	6/07/70	legalização		1970	184				Div. 41/69 Multa n.º 8.136
25-5-71	26.688	26-5-71	3 anos		1971	271				Rua Jama
13-7-71	36.203	11.10.71	Leoa		1971	271				Secreta 41/69
1-2-72	42.719	13.3.72	cancelada de licença		1972	271				
5-5-72			cancelada de licença							
11			"							
16			"							
13-5-72	6686	11.10.72	legalização		1972	288				Multa n.º 7.2692 e 270
14.11.73	35.793	16/12/73	Decl. de Aceitação		1975	439				
2-03-74			Decl. de Aceitação							
18/05/74	14.240	24.10.74	Aprovação de projetos		1974	293				Rua Jama

ACERVO DIGITALIZADO



CEDIM
CENTRO DE DOCUMENTAÇÃO E IMAGEM
INSTITUTO MULTIDISCIPLINAR - UFRRJ



REGISTRO DE IMÓVEIS