

<b>FICHA DE META DADOS – CEDIM 2018/1</b>	
<b>Nome da Pasta</b>	Ficha nº 281- Registro de Imóveis de Nova Iguaçu
<b>Autor/Instituição</b>	Subsecretaria de Urbanismo/ Secretaria Municipal de Infraestrutura da Prefeitura da Cidade de Nova Iguaçu- SEMIF/PCNI
<b>Número de Documentos</b>	64
<b>Quantidade e tipo de documentação</b>	64 Fichas
<b>Dia/ Mês/Ano</b>	Da década de 1940 a 2010
<b>Formato</b>	A3
<b>Resumo</b>	<p>A coleção reúne registros de imóveis situados no município de Nova Iguaçu a partir do ano de 1946. O acervo encontra-se depositado junto a Subsecretaria de Urbanismo/ Secretaria Municipal de Infraestrutura da Prefeitura da Cidade de Nova Iguaçu-SEMIF/PCNI. Disposta em fichas, a documentação compreende dados imobiliários como nome do proprietário, especificações técnicas, valor do imóvel e endereço. Dentre os lançamentos digitalizados alguns citam dados de construções como Shoppings, Hospitais, Escolas, Centros Comerciais e etc. As fontes são manuscritas e encontram-se em boas condições, contudo algumas destas fichas, devido ao constante manuseio, estão com as bordas deterioradas, o que dificulta a leitura de que a consultar. Esta documentação, enfim, representa mais um capítulo na história da expansão imobiliária deste município.</p>



MINISTÉRIO DA EDUCAÇÃO  
UNIVERSIDADE FEDERAL RURAL DO RIO DE JANEIRO  
INSTITUTO MULTIDISCIPLINAR – CAMPUS NOVA IGUAÇU  
CENTRO DE DOCUMENTAÇÃO E IMAGEM



<b>Palavras-Chave</b>	Proprietário; Construtor; Logradouro; Nova Iguaçu
<b>Notas explicativas</b>	***



DISTRITO .....  
 LOCALIDADE .....

PREFEITURA DA CIDADE DE NOVA IGUAÇU  
 SEMURB - DEPARTAMENTO DE URBANISMO

LOGRADOURO *R. Thomaz Gonzales* FICHA N.º *281*

N.º da ordem	REQUERIMENTO	NOME		Especif. da Construção	N.º de Pavimentos	Área coberta do M2	VALOR		LOTE		N.º do Prédio	Soleira	ALINHAMENTO	
		PROPRIETÁRIO	CONSTRUTOR				TOTAL	N.º	Quadro	TESTADA			DATA	
385	2008 001931	Jose Gonzales	Bello	Loja		168,00m <sup>2</sup>					231			
386	"	"	"	"		42,00m <sup>2</sup>					240			
387	"	"	"	"		92,04m <sup>2</sup>					246			Rua:
388	"	"	"	"		67,86m <sup>2</sup>					24			Thomaz
389	"	"	"	"		72,48m <sup>2</sup>					26			
390	"	"	"	"		42,70m <sup>2</sup>					230	SALA	201	
391	"	"	"	"		42,58m <sup>2</sup>					230	SALA	202	Gonzales
392	"	"	"	"		40,17m <sup>2</sup>					230	SALA	203	
393	"	"	"	"		38,61m <sup>2</sup>					230	SALA	204	
394	"	"	"	"		42,19m <sup>2</sup>					230	SALA	205	
395	"	"	"	"		42,70m <sup>2</sup>					230	SALA	301	
396	"	"	"	"		44,58m <sup>2</sup>					230	SALA	302	
397	"	"	"	"		40,17m <sup>2</sup>					230	SALA	303	

*Ficha: 281*



REGISTRO DE IMÓVEIS




N.º de ordem	Aprovação	GUIA		LICENÇA		PRORROGADA		PLANTA ARQUIVADA		VISTORIA				Observações
		N.º	Data	Prazo	Válida até	REQ.º	Válida até	Data	N.º	PROVISÓRIA		DEFINITIVA		
										REQ.º	Despacho	REQ.º	Despacho	
385	20/12/10	2010/												
386		0068												
387		5801												
388		1												
389		19/12/												
390		2010												
391														
392														
393														
394														
395														
396														
397														

*Modificação*

*sem Ações como ou*

*De Ações como*




CENTRO DE DOCUMENTAÇÃO E IMAGEM  
INSTITUTO MULTIDISCIPLINAR - UFRJ

REGISTRO DE IMÓVEIS



N.º de Loteamento	NOME		Especif. da Construção	N.º de Pavi- mentos	Área coberta do M2	VALOR		LOTE		N.º do Prédio	Soleira	ALINHAMENTO	
	PROPRIETÁRIO	CONSTRUTOR				TOTAL	N.º	Quadro	TESTADA			DATA	
398	208	Jose Gonzalez	Bello	Sala	38,61 m <sup>2</sup>					230	SALA 304	Rua: Thomas	
399	001931	"	"	"	42,19 m <sup>2</sup>					230	SALA 305	Fonseca	
400	"	"	"	Aptº	138,70 m <sup>2</sup>					26	Aptº 201	Rua: Galbia gato atual João Leopoldo	
401	"	"	"	"	138,70 m <sup>2</sup>					26	Aptº 202		
402	"	"	"	"	138,70 m <sup>2</sup>					26	Aptº 301		
403	"	"	"	"	138,70 m <sup>2</sup>					26	Aptº 302		
404	"	"	"	"									
405													
406													
407													
408													
409													
410													




Ficha: 281

CENTRO DE DOCUMENTAÇÃO E IMAGEM  
INSTITUTO MULTIDISCIPLINAR - UFRJ

REGISTRO DE IMÓVEIS



N.º da ordem	Aprovação	GUIA		LICENÇA		PRORROGADA		PLANTA ARQUIVADA		VISTORIA				Observações
		N.º	Data	Prazo	Válida até	REQ.º	Válida até	Data	N.º	PROVISÓRIA		DEFINITIVA		
										REQ.º	Despacho	REQ.º	Despacho	
398	20/12/10	2010/												
399		0008												} Modificação sem Agressão ou Degradação
400		5802												
402		1 1												
402		19/12/												
403		2010												
404														
405														
406														
407														
408														
409														
410														



REGISTRO DE IMÓVEIS

CEADIM

CENTRO DE DOCUMENTAÇÃO E IMAGEM  
INSTITUTO MULTIDISCIPLINAR - UFRJ




DISTRITO .....  
 LOCALIDADE Comunidade Soares

PREFEITURA DA CIDADE DE NOVA IGUAÇU  
 SEMURB — DEPARTAMENTO DE URBANISMO

LOGRADOURO Rua Thomaz Fonseca FICHA N.º 281

N.º da ordem	REQUERIMENTO	NOME		Especif. da Construção	N.º de Pavimentos	Área coberta	VALOR		LOTE		N.º do Prédio	Soleira	ALINHAMENTO	
		PROPRIETÁRIO	CONSTRUTOR				do M2	TOTAL	N.º	Quadro			TESTADA	DATA
235	05/397/79	Manoel de Jesus Coelho		Loja	1	46,00					06			Rua Thomaz Fonseca
236	"	"	"	"	"	57,20					16			"
237	"	"	Dalvírio H. Fernandes	"	"	57,20	1.468,00	513.968,00			26			"
238	"	"	"	"	"	83,10					21			Trav. Existente (ver Obs)
239	"	"	"	Resid.	20	30					11			Trav. Existente (Entrada) (ver Obs)
240	05/7102/79	Rubem Lopes Teixeira	Aprovação de Projeto (ver ordem 119)	Lojas				ver observação	12,18		340, 360 e 380			Rua Thomaz Fonseca e nº 33 da Rua Boa Esperança
241	"	"	"	Estacionamento		1.086,33m²		1.074.166,00	19,20					Rua Thomaz Fonseca
242	"	"	Pêricles F. de Jesus	Resid.										"
243	"	"	"	Resid.										"
244	05/11392/79	Fernando Dias de Souza		Loja						12	01	101		"
245	"	"		Resid.						12	01	101	apto 101	"
246	05/8399/80	Supermercado Novo Mundo Ltda	ver ordens 237 e 239	Galpão		1658,03m²	2001	2064.552,94				500		"



REGISTRO DE IMÓVEIS

DOCUMENTAÇÃO E IMAGEM UFRRJ  
 CENTRO DE DOCUMENTAÇÃO E IMAGEM UFRRJ  
 INSTITUTO DE REGISTRO DE IMÓVEIS



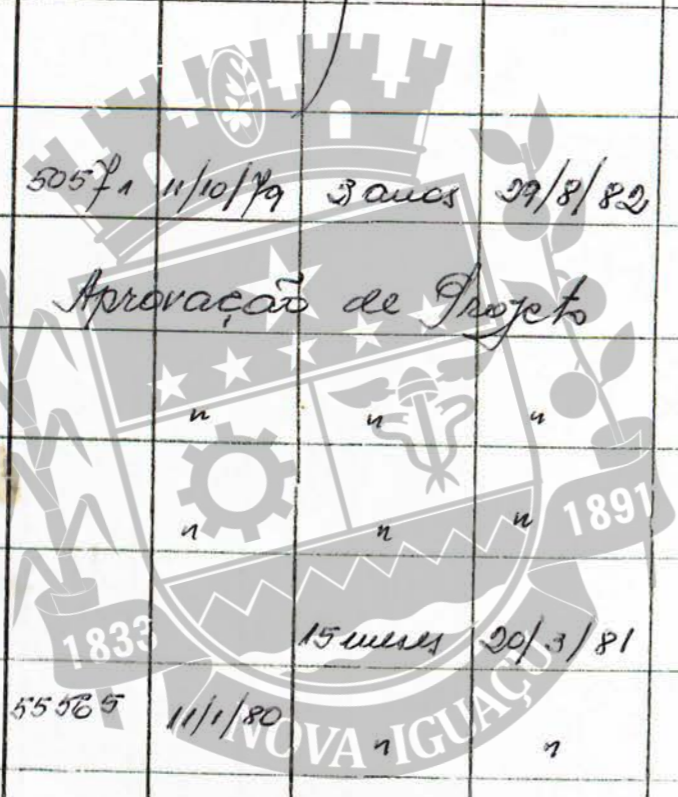
N.º de ordem	Aprovação	GUIA		LICENÇA		PRORROGADA		PLANTA ARQUIVADA		VISTORIA		Observações
		N.º	Data	Prazo	Válida até	REQ.º	Válida até	Data	N.º	VISTORIA		
										PROVISÓRIA	DEFINITIVA	
									REQ.º	Despacho	REQ.º	Despacho
235	16-5-79											
236	"											
237	"	44052	28/5/79	21 meses até 16/12/80			29/79	80		05/2036/80	18/03/80	
238	"											
239	"											
240	09/8/79	30571	11/10/79	3 anos	09/8/82					05/1988/83	16/05/83	<p> lote 17 - Loja nº 380 = 163,00 m<sup>2</sup></p> <p> " 18- " " 360 = 149,00 m<sup>2</sup> } 507,77 m<sup>2</sup></p> <p> " 19- " " 340 = 195,77 m<sup>2</sup></p> <p> " 18, 18, 19 e 20 (partes) - Espaço manuseio coberto (galpão) com 558,61 m<sup>2</sup> (rua Boa Esperança nº 33)</p> <p> Não Vistoriado - Licença Não Renovada</p>
241	"	Aprovação de Projeto										
242	"	"	"	"	"							<p> Não Vistoriado - Licença Não Renovada</p>
243	"	"	"	"	"							<p> Não Vistoriado - Licença Não Renovada</p>
244	20/12/79	1833		15 meses	20/3/81							
245	"	55565	11/1/80	"	"		1980	50		05/11739/80	16/3/81	
246	04/02/81	73523	29/1/81	12 meses	9/2/82					05/8399/80	15/12/82	

ACERVO DIGITALIZADO

CED

CENTRO DE DOCUMENTAÇÃO E ARQUIVAMENTO  
INSTITUTO MULTIDISCIPLINAR

REGISTRO DE IMÓVEIS





DISTRITO 281

LOCALIDADE C Soanez


PREFEITURA MUNICIPAL DE NOVA IGUAÇU

SEMURB - DEPARTAMENTO DE URBANISMO

FICHA N.º 281

LOGRADOURO Rua Tomaz Fonseca

N.º DE ORDEM	REQUERIMENTO	NOME		ESPECIF. DA CONSTRUÇÃO	N.º DE PAVIMENTOS	AREA COBERTA	VALOR		LOTE	N.º DO PRÉDIO	SOLEIRA	ALINHAMENTO	
		PROPRIETÁRIO	CONSTRUTOR				DO M2	TOTAL				N.º (GUA-DRA)	TESTADA
119	7644/70	van problem 418 Eletromázeis Limitada	José Manoel B. de Araújo	loja		161,88	30,00		20	atual 330			
120	13.647/70		José Joaquim Rodrigues do Vale	loja		89,40	20,00		2 B	226			
121				depósito		23,00							
122				apto resid		27,90	20,00		2 B	226		apto 101	
123						21,10							102
124						27,60							103
125	6071/70	Orlando Poffani	Com. de Construção	loja e restaurante		145,78	30,00			81			
126				loja e depósito		97,80				87 atual 93			
127				legalização		92,86	20,00			83			R. Tomaz Fonseca
128						52,81				83			
129				Com. Construção		15,00				99			



CENTRO DE DOCUMENTAÇÃO E IMAGEM INSTITUTO MULTIDISCIPLINAR

REGISTRO DE IMÓVEIS



N.º DE ORDEM	APROVAÇÃO	GUIA		LICENÇA		PRORROGADA		PLANTA ARQUIVADA		VISTORIA				OBSERVAÇÕES
		N.º	DATA	PRAZO	VÁLIDA ATÉ	REQ. to	VÁLIDA ATÉ	DATA	N.º	PROVISÓRIA		DEFINITIVA		
										REQ to	DESPACHO	REQ to	DESPACHO	
119	12/8/70	44270	23/4/72	13 meses	12/11/71			1977	3					3644/70 20/12/72 Rua Lourenz Fonseca
120	4/11/70	20.882	18/11/70	calc. e licenças				1970	37					} transferido conf. proc. 13.162/74 para Benjamin Galbo guia 12.652/74
121														
122				legalização										
123														
124														
125	4/12/70	13.285	11/7/74	calculada como lic. de construção	10/12/71			1970	71					} Estes práticos foram transferidos para Rosalva Gonçalves Garrido conf. proc. 05/2102/77, guia 13.788/77 transf. p/ Inês de Botani filha proc. 3/12.895/84, guia. 23.625/84
126		1833		calculada como lic. de const.	04/12/71									
127		13279		legalização										
128														
129		13280		calculada como lic. de const.										

CENTRO DE DOCUMENTAÇÃO E IMAGEM  
INSTITUTO MULTIDISCIPLINAR - UFRRJ

REGISTRO DE IMÓVEIS



DISTRITO NOVA IGUAÇU

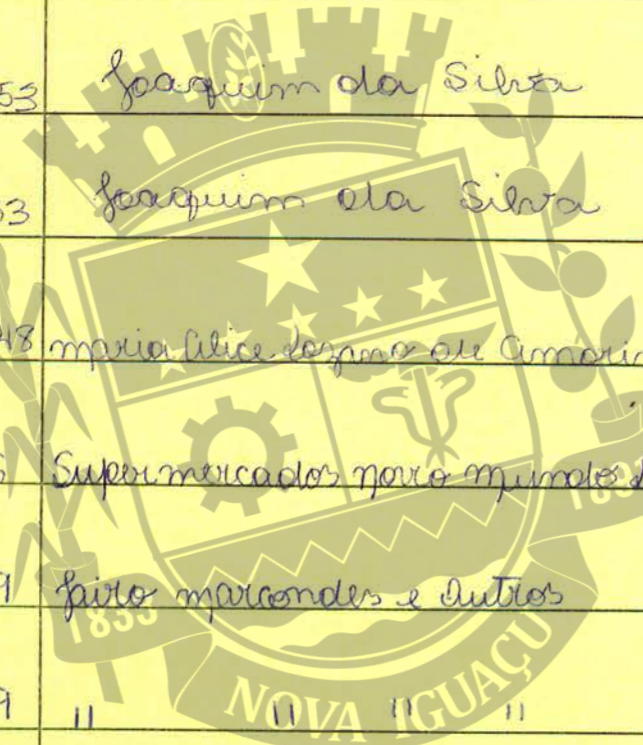
PREFEITURA DA CIDADE DE NOVA IGUAÇU  
SEMURB - DEPARTAMENTO DE URBANISMO

FICHA N.º 281

LOCALIDADE.....

LOGRADOURO Thomas Fonseca

Nº da Ordem	REQUERIMENTO	NOME PROPRIETÁRIO	Especif. da Construção	Nº de Pavimentos	Área Coberta	LOTE		N.º do Prédio	RUA
						N.º	Quadra		
411	11027083	HELENO PEREIRA <small>RETIFICADO PARA FENAI DE PAIVA PEREIRA COME PROC. 11/027083</small>	LOJA		77,30	3	1	518	R. THOMAZ FONSECA
412	121024253	Joaquim da Silva	loja		67,45 m <sup>2</sup>			217	R. Thomaz Fonseca
413	121024253		loja	ver obra	67,45 m <sup>2</sup>			225	
414	121024253	Joaquim da Silva	sala		64,70 m <sup>2</sup>			235 sala ant. L5 nº 235	R. Thomaz Fonseca
415	121024253	Joaquim da Silva	loja		67,45 m <sup>2</sup>			233	R. Thomaz Fonseca
416	121024253	Joaquim da Silva	loja		56,45 m <sup>2</sup>			241	R. Thomaz Fonseca
417	141010448	mpria Lilia dos Santos de Amorim	resid	-	103,68 m <sup>2</sup>			1585	Rua Thomaz Fonseca.
418	13/269516	Supermercados novo mundo etola	Galpão	-	221,08 m <sup>2</sup>			380 ant. nº 100	Rua Thomaz Fonseca.
419	7859169	feira marcondes e outros	loja	Téves	166,49 m <sup>2</sup>	área A"	-	90 loja ant. nº 100	Rua Thomaz Fonseca
420	7859169		loja	Téves	166,49 m <sup>2</sup>	área A"	-	100 loja ant. nº 100	
421	7859169		loja	Téves	36,82 m <sup>2</sup>	área B"	-	86 loja ant. nº 100	
422	7859169		loja	Téves	17,52 m <sup>2</sup>	área B"	-	88A ant. nº 100	
423	7859169	feira marcondes e outros	loja	Téves	15,02 m <sup>2</sup>	área B"	-	88B ant. nº 100	Rua Thomaz Fonseca



CENTRO DE DOCUMENTAÇÃO  
TUTOR MULTIDISCIPLINAR  
UFRRJ

REGISTRO DE IMÓVEIS



DIGITALIZADO

Nº da Ordem	Aprovação	GUIA		LICENÇA		PRORROGADA		VISTORIA				OBSERVAÇÕES	
		N.º	Data	Prazo	Valida até	Reqº	Valida até	PROVISÓRIA		DEFINITIVA			
								Reqº	Despacho	Reqº	Despacho		
411	19/10/11	2011/0127 9227	18/02/11	Unificação				VER-ORDEM 57 E 58		UNIFICACAO ORDEM 57 E 58		UNIFICACAO DAS LOJAS 518 E 516 COM AS ADJACENTES AREAS DE 40,80 M <sup>2</sup> E 53,50 M <sup>2</sup> TOTALIZANDO 99,30 M <sup>2</sup> PASSANDO COM A UNIFICACAO A TER O Nº 518.	
412	28/06/12	2012/003 Obs emitida conforme R-G-I 21241 2xoc. 0012/024253 sem ordem 1372 140	}	Separação									
413	28/06/12												
414	28/06/12												
415	28/06/12												
416	28/06/12												
417	18/02/14	141005437 96	18/02/14	12 meses Licença de demolição	18/10/2115		Foi demolida pelo processo 14/010248 guia 14/00543796 com vista do arquiteto Sílvio Paulo B. Mendes CAU 23432958-E					IMAT 13/11/14 UFRRJ	
418	15/08/14	1410400296 2	15/08/14	3 meses Licença de Reforma	15/11/14		de imóvel não legalizado (Projeto de IPTU nº 73104-2) a obra de reforma encontra-se concluída pelo proc 13/269516 - tm 11/11/14					sem ordem 119 e 210 Pintura e Reforma	
419	20/06/69	4465/69	20/06/69	Separação									
420	20/06/69	4465/69	20/06/69	Separação									
421	20/06/69	4465/69	20/06/69	Separação				ver ficha 154	ordem 384 a 388			a ficha 289 ordem 110	
422	20/06/69	4465/69	20/06/69	Separação									
423	20/06/69	4465/69	20/06/69	Separação									

REGISTRO DE IMÓVEIS



DISTRITO: NOVA IGUAÇU


PREFEITURA DA CIDADE DE NOVA IGUAÇU  
SEMURB - DEPARTAMENTO DE URBANISMO

FICHA N.º 281

LOCALIDADE: \_\_\_\_\_

LOGRADOURO: Rua Tomaz Fonseca

Nº da Ordem	REQUERIMENTO	NOME PROPRIETÁRIO	Especif. da Construção	Nº de Pavimentos	Área Coberta	LOTE		N.º do Prédio	RUA
						N.º	Quadra		
424	7859/69	Jairo Maxcondes e outros	loja	Térreo	15,00 m <sup>2</sup>	área "B"	-	ant. nº 100 88'c"	Rua Tomaz Fonseca
425	15/088374	maria lucia Carvalho de Albeder e outros	comercial	-	698,36 m <sup>2</sup>			355	Rua Tomaz Fonseca
426	141024354	espólio de Domingos da Assunção Alves	comercial	-	606,94 m <sup>2</sup>	01	"B"	220	Rua Tomaz Fonseca




**CEDIM**  
CENTRO DE DOCUMENTAÇÃO E IMAGEM  
INSTITUTO MULTIDISCIPLINAR - UFRRJ  
REGISTRO DE IMÓVEIS



DIGITALIZADO

Nº da Ordem	Aprovação	GUIA		LICENÇA		PRORROGADA		VISTORIA				OBSERVAÇÕES
		N.º	Data	Prazo	Valida até	Reqtº	Valida até	PROVISÓRIA		DEFINITIVA		
								Reqtº	Despacho	Reqtº	Despacho	
424	20/06/69	4465/69 15/008703	20/06/69	12 meses	29/10/16							ver ficha 231 ordem 110 e ver ficha 154 ordem 384 a 388
425	29/10/15	58 15/00830	29/10/15									ver. def. pelo proc. gua: 16106825103 em 12/04/16
426	26/10/15	894	26/10/15									ver ordem 158 e 162



REGISTRO DE IMÓVEIS



281

DISTRITO 1<sup>o</sup>  
LOCALIDADE C. Soares

PREFEITURA MUNICIPAL DE NOVA IGUAÇU  
SEMURB - DEPARTAMENTO DE URBANISMO

FICHA N.º 281

LOGRADOURO R. Ramos Fonseca

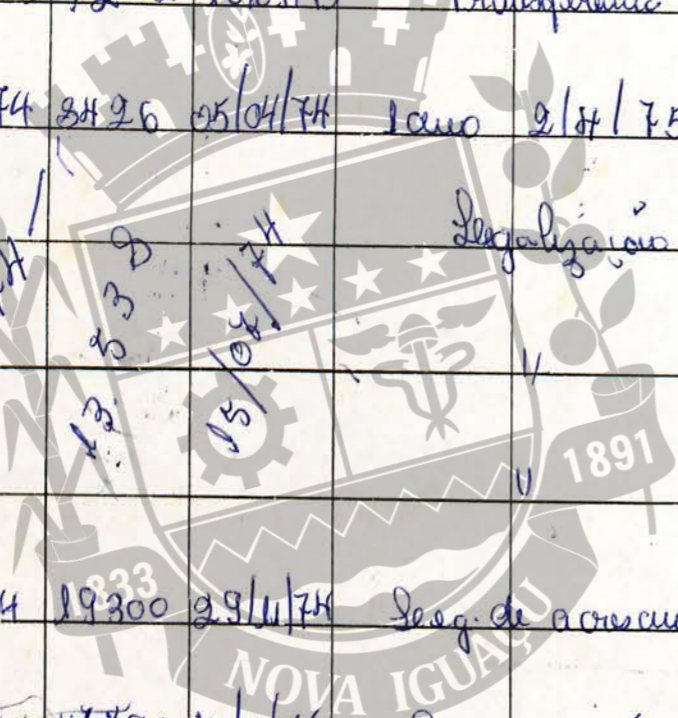
N.º DE ORDEM	REQUERIMENTO	NOME		ESPECIF. DA CONSTRUÇÃO	N.º DE PAVIMENTOS	AREA COBERTA	VALOR		LOTE		N.º DO PRÉDIO	SOLEIRA	ALINHAMENTO	
		PROPRIETÁRIO	CONSTRUTOR				DO M2	TOTAL	N.º	GUA-DRA			TESTADA	DATA
		OBS: AS ORDENS 296 e 297												
154	17.305/72	Joaquim da Silva	Legalização	loja		47,25	75,00	5.543,75			245			
155	"	"	"	"		33,25	"	2.643,75			247			
156	"	"	"	"		33,35	"	1.783,75			249			
157	16.627/73	Fernando Rodrigues e Antonio Luiz	ver ordem 426	galpão		106,35		9.976,25						
						138,96		da ordem 110			100			Ramos Fonseca
158	6127/74	Domingos de Assunção Alves	Leg. de construção	loja		9,65	130,00	12.914,50	1	B	220			R. Ramos Fonseca
159	11.363/74	Amador Augusto de Carvalho		loja		116,22	40,00	4.651,20	7		1566		"	"
160	"	"	"	loja		57,32	40,00	2.312,80	7		1566		loja	"
161	"	"	"	Abid.		165,90	"	6.636,60	7		1566		Sabrado	"
			ver ordem 426			340,00		18.600,00						ver ord. 158
162	19.052/74	Domingos de Assunção Alves	Leg. de construção	loja		116,70	75,00	3.752,50	1	B	220		"	"
163	10.577/75	Anna Maria de Carvalho Ferreira	Leg. de	Resid.		32,15	40,00	1.286,00	919		919			R. Ramos Fonseca
164	05/1212/79	Sonia BIRRENCOURT SANTOS		Resid.		68,00					1118		"	"
											1615			
165	05/3838/87	Maria Celestina Coutinho		Resid.	1º	82,40					1645			

CENTRO DE DOCUMENTAÇÃO E IMAGEM  
INSTITUTO MULTIDISCIPLINAR DE URBANISMO

REGISTRO DE IMÓVEIS



N.º DE ORDEM	APROVAÇÃO	GUIA		LICENÇA		PRORROGADA		PLANTA ARQUIVADA		VISTORIA				OBSERVAÇÕES
		N.º	DATA	PRAZO	VÁLIDA ATÉ	REQ.to	VÁLIDA ATÉ	DATA	N.º	PROVISÓRIA		DEFINITIVA		
										REQ to	DESPACHO	REQ to	DESPACHO	
154	01/08/73	1												
155	"	8												Rua Tomas Faleiro
156	"	10	05/08/73											" "
157	20/09/73	1282	10/09/73											
158	02/04/74	8426	05/04/74					1974	9			19032/74	12/11/74	
159								1974						
160	02/04/74	838	15/04/74						98					
161														
162	04/11/74	19300	29/11/74					1974	64					
163	13/03/75	47596	17/3/76					1976	43					Retificadas J. Joaquim Ribeiro Martins de Carvalho Tabosa. p/ Comune de Carvalho proc. 05/12/29/79 quic. 38409/78
164	23/11/89	58692	21/11/89											
165	05-05-87	5591	10-05-87											



CENTRO DE DOCUMENTAÇÃO E IMAGEM  
INSTITUTO MULTIDISCIPLINAR - UFRJ

REGISTRO DE IMOVEIS



DISTRITO

LOCALIDADE Morro Agudo

PREFEITURA MUNICIPAL DE NOVA IGUAÇU

— DIVISÃO DE ENGENHARIA —

LOGRADOURO

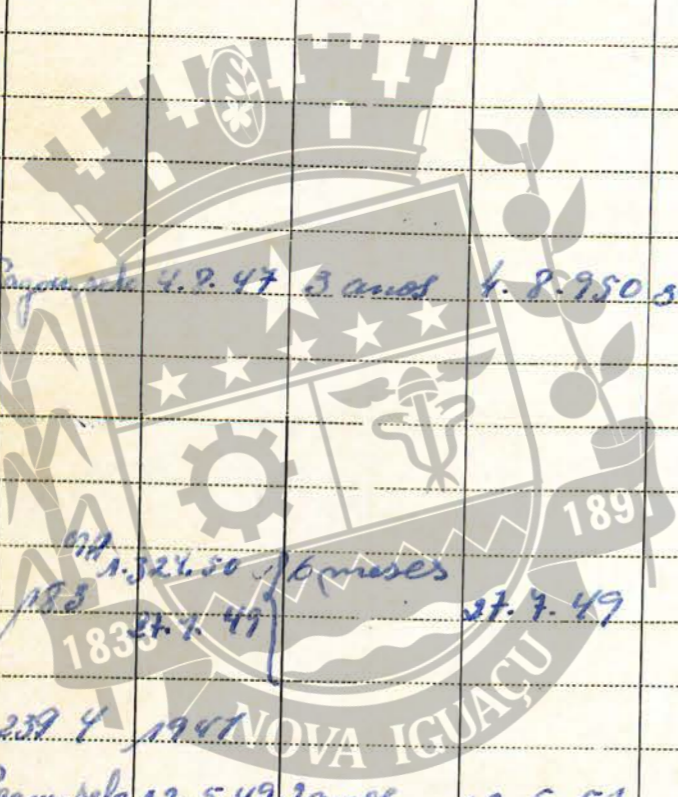
N.º DE ORDEM	REQUERIMENTO	NOME		ESPECIE CONSTRUÇÃO	N.º DE PAVIMENTOS	ÁREA COBERTA	VALOR		LOTE		N.º DO PRÉDIO	AN. DAL. ME	MAR. QUISE	SOLEI. RA	ALINHAMENTO		
		PROPRIETÁRIO	CONSTRUTOR				DO M. 2	TOTAL	N.º	QUADRA					TESTADA	DATA	
1	7535	44- Theodorico Ramos	legat. ex. officio	Certidão				9.200,00			3/m²						(Linha Suburbana)
2	6226	44- Luiz Augusto Pinho da Silva	legat. ex. officio	legat. ex. officio - legalização							554						32,20 x 250,00 = 8112,00
3	8488	44- Alvaro Fonseca	legat. ex. officio	Transf. p.º José Barros Duarte							164						
4	2689	45- Antonio Teixeira Barreiros Jr	leg. ex. officio	Certidão							294						(antigo 28)
5	4350	45- Thomaz Joaquim da Fonseca	"	"							130						( " 16. A) Removido pelo p.º 17.21/44 Res. Dec. nº 1675/44
6	"	"	"	"							112						de Gama, p.º 11
7	"	"	"	"							110						anulada
8	"	"	"	"							3/m²						
9	5510	46- Artur Bittencourt bobo	"	"							3/m²						
10	"	"	"	"							3/m²						Rua Sant. Cruz
11	5531	46- Eugenio Moura	"	"		530		Parcela p.º 420/420			3/m²						Est. João Gonçalves
12	6408	47- Resolvo de Oliveira	legat. ex. officio	legat. ex. officio - legalização		55,47	500,00	27.735,00			389						Rua Thomaz q.º 11 m.º 28.1.47
13	7980	47- Francisco Dionisio da Silva	leg. ex. officio	Certidão				Parcela p.º ficha 420/420			3/m²						Est. João Gonçalves
14	"	"	"	"				Parcela p.º ficha 420/420			3/m²						"
15	11681	47- Adelinea dos Reis	legat. ex. officio	legat. ex. officio - legalização		43,16	700,00	30.212,00			3/m²						✓
16	1786	48- Paróquia São Jorge	leg. ex. officio	Reparos				16.009,00			5/ant						Rua Thomaz Fonseca
x 17	9409	48- Galante Boltari	legat. ex. officio	legat. ex. officio - legalização		51,56	600,00	30.736,00			81						25.6.47
x 18	"	"	"	"		77,95	"	47.975,00			83						
19	2831	49- José M. de Araújo	legat. ex. officio	legat. ex. officio - legalização		126,51		32.009,00			82						2.8.41
20	2831	49- Natalina Bessa	"	"		37,97		30.000,00			283						11.5.47
21	4329	49- Theodorico Ramos	leg. ex. officio	Transf. para Joaquim bardeas bobo							3/m²						
22	3103	50- Amiceto Soares Alacid	"	"		37,97		30.009,00			877						0,50 12 m.º 24.4.45
23	3492	50- Orlando Boltari	legat. ex. officio	legat. ex. officio - legalização		90,00	900,00	88.760,00			77						9.1.45
24	4430	50- Joaquim bardeas bobo	legat. ex. officio	legat. ex. officio - legalização		30,00	300,00	16.420,00			50						15.6.40

REGISTRO DE IMÓVEIS



281 - Rua Thomaz Fonseca Rua Sant' Ana 281

N.º DE ORDEM	APROVAÇÃO	GUIA		LICENÇA		PRORROGAÇÃO		PLANTA ARQUIVADA		VISTORIA		OBSERVAÇÕES
		N.º	DATA	FRASO	VÁLIDA ATÉ	REQ.to	VÁLIDA ATÉ	DATA	N.º	REQ.to	DESPACHO	
1	18.9.44											
2	26.9.44							32.9.44	2	20.00	11.10.44	4448/44 - Certidão de habitação de fideiussor
3	16.11.44											Historia precaria substituiu a cobertura de vice por thar... por um ano. não tem construção
4	15.3.45											
5	4.45											
6	"											
7	11.5.46											
10	"											
11	23.5.46											
12	29.7.47	Pagou pelo 4.9.47		3 anos	4.8.950	30.11/52	4.5.52					Estadao sua honra
13	15.10.47											Rua Thomaz Fonseca
14	"											Estadao sua honra
15	2.2.48											"
16	22.12.48											Rua Thomaz Fonseca
17	25.1.49	185	1.326.50	16 meses								"
18	"	183	27.7.49									"
19	5.8.41	238.4	1941									Exauspedos p/ Rosalya Gonçalves farrico
20	12.5.49	Pagou pelo 12.5.49		2 anos								aprove. 05/2102/47 guia 13.788/77
21	17.6.49											Proc. n.º 1207/49 - Reposto Valor. conf. 12.08.50
22	24.4.50	Pagou pelo 24.5.50		3 anos								Requerido 22.2.49 - Guia 485 de 4.3.49.48 1.600
23	12.5.50	1336	22.5.50	6 meses								Rua Thomaz Fonseca
24	19.6.50	1612	21.6.50	6 meses								"



ARQUIVO DIGITALIZADO

REGISTRO DE IMÓVEIS

CENTRO DE DOCUMENTAÇÃO E INSTITUTO MULTIDISCIPLINAR

CONTINUA 281



STRITO  
LOCALIDADE

*Marro Agudo Estreito*

PREFEITURA

*Ana*

LOGRADOURO

*Rua Tomaz Fonseca*

FICHA N.º

N.º DE ORDEM	REQUERIMENTO	NOME		ESPECIE DA CONSTRUÇÃO	N.º DE PAVIMENTOS	ÁREA COBERTA	VALOR		LÔTE		N.º DO PREDIO	ANDAI-ME	MAR-QUISE	SOLEI-RA	ALINHAMEN		
		PROPRIETARIO	CONSTRUTOR				DO M. 2	TOTAL	N.º	QUA-DRA					TESTADA		
25	1886/50	Antonia Huback	Julio Santos	Loja	1	52,50	800,00	42.000,00			1305	4	4	0,40	12m.	1.000	
26	"	"	"	Ruad.		52,50	"	42.000,00			1304	7m.	7m.	0,40	12m.	1.000	
27	5423/50	Leonel de Gouveia	Fruirto	Loja	1	105,00		84.000,00			88						
28	"	"	"	Rodriges		"	119,20	800,00	31.786,66			99	15m.	15m.	0,20	38m.	267,950
29	"	"	"	Glois		"			31.786,68			96					
30	4761/50	Maria Gostosa Pires	João Santana	Loja	1	42,55	700,00	29.785,00			49			0,20	10m.	2.8.50	
31	3290/51	Benicio da Silva Monteiro	Transf. M. Fernando	Comerc.							54						
32	3829/51	Joana Ferreira da Cruz	Leg. ex. offic.	Rep. ar.				10.000,00			114				(antigo 4)		
33	372/52	Leonel de Gouveia	Julio Santos	Sobrado		104,50	800,00	83.600,00			86				(2º Pavimento)		
34	5664/53	Jose Barros dos Santos	Leg. ex. offic.	Retif. e lauz.							99				(antigo 3)		
35	2482/49	Maria Jose Ribeiro Ferreira				55,47	500,00	27.735,00	5%		67			0,40	12m.	6.5.49	
36	17.509/67	Kaynara Oliveira Santos	Leg. ex. offic.	Ruad.		75,00					355					1507943 E-11.78	
37	15.954/67	Prof.ª Bianca	Leg. ex. offic.	Resid.		121,30					357					1507943 E-11.78	
38	14.881/62	Jose Pedro da Silva	Antonio Pedro Filho	pend.		250,97	4.000,00	1.003.840,00	10%		486				(terrace sobrado)	Rua Tomaz Fonseca 285, 8	
39	"	"	"	"							490				"	"	
40	1032/68	Leonel de Gouveia	Leg. ex. offic.	"		57,10					110				Rua Tomaz Fonseca	E-18, 18	
41	"	"	"	negocio							136				"	"	
42	"	"	"	"							132				"	"	
43	"	"	"	"		80,00					122				"	"	
44	"	"	"	"		400,00					116				"	"	
45	"	"	"	"							110				"	"	
46	"	"	"	"							106				"	"	
47	"	"	"	"							102				"	"	

continua 281

NOVA IGUAY

REGISTRO DE IMÓVEIS

CENTRO DE DOCUMENTAÇÃO E REGISTRO DE IMÓVEIS



*Quarta Temporada*

*Terça Aguado*

N.º DE SERIEM	APROVAÇÃO	GUIA		LICENÇA		PRORROGAÇÃO			HISTORIA				OBSERVAÇÕES	
		N.º	DATA	PRASO	VALIDA ATÉ	REQ.to	VALIDA ATÉ	DATA	N.º	REQ.to	DESPACHO	REQ.to		DESPACHO
25	15.5.50	1439	5.7.50	6 meses	5.7.51			1950	4					305 - Ca.º fo. mo. dif. mod. 301 - pelo proc. 7009/50
26	"													
27	26.7.950	2036	4.8.50	6 meses	4.2.51			1950	6					Pre. 615/51 - Acusação 85,20 x 800 = 68.160,00 multa nº 655 - no nº 96
28	"													
29	"													
30	2.8.50	2023	2.8.50	6 meses	2.2.51			1950	7					
31	14.5.51													
32	16.5.51													
33	4.4.52	1099	9.4.52	6 meses	9.10.52			1952	3					
34	10.11.53													
35	6.5.49	1216	6.5.49	3 anos	6.5.52									
36	26.12.61	6593	22.2.62	Reg. ex officio										
37	pp. po. 62		11.10.62	Reg. ex officio										
38	22.2.63			Resol. 1119 de 26.8.61										
39	"			6 meses	22.8.63									
40	9.9.63			Reg. ex officio										
41	"													
42	"													
43	"													
44	"													
45	"													
46	"													
47	"													
48	"													
49	"													
50	"													

1833

NOVA IGUAÇU

REGISTRO DE IMÓVEIS

CENTRO DE DOCUMENTAÇÃO  
INTERDISCIPLINAR



N.º DE ORDEM	REQUERIMENTO	NOME		ESPÉCIE CONSTRUÇÃO	N.º DE PAVIMENTOS	ÁREA COBERTA	VALOR		LOTE		N.º DO PREDIO	ANDAIMENTE	MARQUISE	SOLEIRA	ALINHAMENTO	
		PROPRIETÁRIO	CONSTRUTOR				DO M. 2	TOTAL	N.º QUADRA	TESTADA					DATA	
48	967/64	Jose Conguini Rodrigues de Vale Pegali	Legaliz	Resid		56,00			2	13	226	Rua Thomaz Fonseca				E. 15. 74
49	7170/64	Maria Alice Rozama Agostina	Legaliz	Resid		35,00					1125					E. 13. 80
50	11	Rozana Fontes		"		30,00					1125					
51	19.248/63	Amarillo Costa	Legaliz	"		52,38					51	Jose Claudio				E. 135. 62
52	11399/65	Orivaldo Teixeira		"		18,00					918	Rua Thomaz Fonseca				E. 90. 33
53	6057/65	Jose Capuano		"		48,00					960					
54	3134/64	Neusa Domingus Silveira		"		60,00					290	290	Estrada Santana			
55	11	"		"		36,00										
56	16.484/65	Wanda de Jesus Neves		"		56,00					379	Thomaz Fonseca				
57	13.036/65	Helio Ferreira da Costa (Rudley Manoel Costa)		Loja	12						516	845	845	030	10,00	E. 2. 9
58	"	"		"	20						518	"	"			
59	"	"		Resid	20		382,00	20.000	7.640.000	3	1	514	201 e 202			
60	"	"		"	30						514	301 e 302				
61	20.898/65	Jose Marques Lima - Reg. ex officio, antes 49)	Legaliz	Resid		175,00					977	casa 3 (antiga 977)				E. 6. 10
62	"	"	Legaliz	"		195,50	18.000		2.932.500		977	casa 2				
63	"	"	"	Galpao		260,00					977	Galpao 2				
64	"	"	"	"		260,00					977	Galpao 4				
65	1051/66	Raquel Gomes da Silva	Legaliz	Resid		24,00				6	1	556	Rua Thomaz Fonseca			E. 85. 193
66	3.495/66	Wally Antonio da Xuxua		"		40,00					1.018					E. 114. 94
67	16958/65	Alice Faria Luiz	Legaliz	Loja		36,00					1056					
68	"	"		Centro Esp.		60,00					30/50	1056	Galpao			
69	15.731/66	Regina Obrossten	Legaliz	Resid		60,00					1571					E. 15. 79
70	0511994/69	GRANTA CAROLINA S/A		Galpao		116,00					011	Galpao P. R. Thomaz Fonseca				

CENTRO DE DOCUMENTAÇÃO E INVESTIGACIONES  
INSTITUTO MULTIDISCIPLINAR DE INVESTIGACIONES

30/50

Continua 28/74



N.º DE ORDEM	APROVAÇÃO	GUIA		LICENÇA		PRORROGAÇÃO		PLANTA ARQUIVADA		VISTORIA				OBSERVAÇÕES
		N.º	DATA	PRASO	VÁLIDA ATÉ	REQ.to	VÁLIDA ATÉ	DATA	N.º	PROVISÓRIA		DEFINITIVA		
										REQ.to	DESPACHO	REQ.to	DESPACHO	
48	22-4-64	06243	18/6/64		Specialização					Resol. 1283 de 16/4/63 Art.º 2.º			Rua Thomez Fonseca	
		006755,00												
49	12-5-64	5016	10-5-64		Localização					Resol. 1283 de 16/4/63 Art.º 2.º				
50	11	0081420,00			"					"				
51	10-11-64	3273	9-12-64		"					1601	Art.º 17			
52	10-3-65	3351	11-3-65		"					"	artigo 9º			
53	11-5-65	5622	3/5/65		"					"	"			
54	3-6-65	5637	5-6-65		"					"	"			
55	11-11-65	5637	3-11-65		"			#5982	544	"	"		De acordo com as informações no mesmo processo foi pedido em causa tutela de um só filho.	
56	22-6-65	9130	23-6-65		"					"	Art.º 9º			
57	4-11-65	15463	9-11-65		"			1965-5						
58	"	"	"		"			"		VER ORDEN AM				
59	"	"	"		"			"			1810	17-6-69	Rua Thomez Fonseca	
60	"	"	"		"			"					Trabalh. P. 26-613/41 Joaquim Silva Guia 10.975/72	
61	20-12-65	16332	21-12-65		Log. de oficinas 44								Rua Thomez Fonseca	
62	"	"	"		Localização									
63	"	"	"		"									
64	"	"	"		"									
65	31-1-66	14172	2-2-66		"									
66	11-3-66				"									
67	19-10-66				"									
68	"				"									
69	10-4-64				"									
70	13/05/80	62.593	18/06/80		LOCALIZAÇÃO DE FURACÃO			1980	164					

Jano H. 11.66

1965-5  
VER ORDEN AM

CENTRO DE DOCUMENTAÇÃO E IMAGEM  
INSTITUTO MULTIDISCIPLINAR - UFPA

Rua Thomez Fonseca  
Trabalh. P. 26-613/41  
Joaquim Silva  
Guia 10.975/72

Rua Thomez Fonseca

Thomez A

REGISTRO DE IMÓVEIS



381-4

PREFEITURA MUNICIPAL

LOCALIDADE Comendador Soares

DIVISÃO DE VIAGÃO E OBRAS

SEÇÃO DE OBRAS PARTICULARES

LOGRADOURO Rua Comendador Soares

N.º DE ORDEM	REQUERIMENTO	NOME		ESPECIF. DA CONSTRUÇÃO	N.º DE PAVIMENTOS	ÁREA COBERTA	VALOR		LOTE		N.º DO PREDIO	ANDAIMES	MARCUISE	SOLEIRA		
		PROPRIETÁRIO	CONSTRUTOR				DO M.²	TOTAL	N.º	QUADRA						
71	5548/66	Francisco dos Reis		loja		56,50					191	68,75	68,75	0,30	68,75	
72	"			"		33,00					197					
73	"			"		52,00					201					
74	"			"							207					
75	"			"							211					
76	"			"							217					
77	"			"							223					
78	"			"							229					
79	"			"							237					
80	"			"		52,25					6					
81	"			"		4739					10	R: Manoel Teixeira				
82	"			Aprovação de Projeto							193 e 231	Combrada				
83	4367/66	Sanclio Lourenço Neves	beg.	Resid.		60,00					926	Romão Tomazeca			E-21-115	
84	11.729/66	Octavio Oliveira (espólio)	"	Resid.		68,40					357	Casa III (antiga 355) R. Romão Tomazeca				E-14
85	"	"	"	"		40,00					357	Casa I				"
86	18515/66	João José da Silva	Var. des.	"	Resid.	59,90					218	Rua da Engenharia				E-24-55
87	4.995/67	Simão Alvaro Alves	beg.	Resid.		24,50	15.000	467,500			960	Romão Tomazeca				E-60-40
88	11.604/67	Sebastião de Almeida Coutinho	beg.	"		28,00	20.000	560.000			1.484	"				E-58-21
89	4776/68	José Joaquim Rodrigues do Vale	"	(Resid. de Bomazé)		103,20	20.000	2.064.000			564	"				E-88-15
90	5846/68	José Joaquim Rodrigues do Vale	"	loja	1º	65,00	"	1.300,00			2	1	512	"		E-63-
91	"	"	"	(Roberto B. Soares) Sobrado	1º, 2º	112,80	20.000	2.256,00			2	1	512	Sobrado		"
92	6.658/68	Fernando Dias de Souza	beg.	Resid.		38,05	20,00	780,00			13	1	486	atual 484		E-
93	"	"	"	"		35,00	20,00	700,00			"	"	486	atual 484		E-
94	16.056/68	demolido Mecia de Sousa Pereira Campos	beg.	loja	obs: nu	92,27	20,00	445,40			M	1	478	Rua Tomaz Tomazeca		E-10

Jeronimo Barbosa de Brito

30.000

307161,900

Demolido

cont. 281







DISTRITO

281<sup>5</sup>

LOCALIDADE

C. Soares


PREFEITURA MUNICIPAL DE NOVA IGUAÇU

SEMURB - DEPARTAMENTO DE URBANISMO

LOTEADOURO

FICHA N.º 281<sup>5</sup>  
Romão Fonseca

N.º DE ORDEM	REQUERIMENTO	NOME		ESPECIF. DA CONSTRUÇÃO	N.º DE PAVIMENTOS	AREA COBERTA	VALOR		LOTE		N.º DO PRÉDIO	SOLEIRA	ALINHAMENTO	
		PROPRIETÁRIO	CONSTRUTOR				DO M2	TOTAL	N.º	GUA-DRA			TESTADA	DATA
95	16.056/68	Mania de Lourdes Tombr Campos	Legalização	Loja		24,96	20,00	497,20	14	1	480	R. Tomas Lima	E.10.22	
96	16.137/68	Nania Lopes de Aguiar		Loja		32,88	20,00	657,00			1542		E.18-7	
97				Loja							1546			
98				quarto		10,24	20,00	204,80			1540	quarto II		
99				Depósito	2º	32,85	11	657,00			1540			
100				Resid.		37,05	20,00	741,00			107		E.18-8	
101				Barraca		6,00	11	120,00			111			
102				Resid.		17,80		356,00			109	casa I		
103						20,72		414,40			109	casinha	R. Tomazinho	
104						16,52		330,40			109	casinha		
105						26,52		530,40			109	casinha		
106						28,02		560,40			109	casinha IV		




CENTRO DE DOCUMENTAÇÃO  
INSTITUTO MULTIDISCIPLINAR - UFRRJ

REGISTRO DE IMÓVEIS



DIGITALIZADO

N.º DE ORDEM	APROVAÇÃO	GUIA		LICENÇA		PRORROGADA		PLANTA ARQUIVADA		VISTORIA				OBSERVAÇÕES
		N.º	DATA	PRAZO	VÁLIDA ATÉ	REQ.to	VÁLIDA ATÉ	DATA	N.º	PROVISÓRIA		DEFINITIVA		
										REQ to	DESPACHO	REQ to	DESPACHO	
95	27-9-68	12017	11-06-74		Legalização			1969	43					transf. p/ Superintendente Novo Mundo p/ da. proc. 3/8399/80 guia - 2354/81 Anotada e guia pelo Proc. 5097/72 OBS: Demolido pelo proc 04/11498/99 Guia 9931084300b/28-07-99
96	21.11.68	15259	5-12-68					1968	42					transf. por 6054/72, foi transf. para Domingos de Aguiar Mesquita
97														área 288,50 ms
98														área B
99														
100		16160	3-12-68											
101														
102														
103														área da terra de 339,00 ms área A
104														
105														
106														



CEDIM  
CENTRO DE DOCUMENTAÇÃO E IMAGEM  
INSTITUTO MULTIDISCIPLINAR - UFRRJ

REGISTRO DE IMÓVEIS

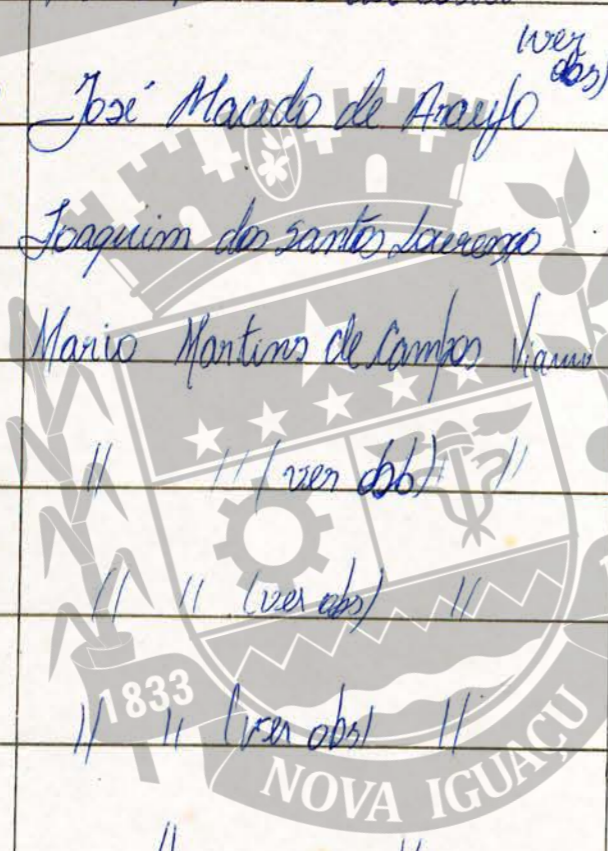


DISTRITO 281<sup>2</sup>  
 LOCALIDADE C. Soares

PREFEITURA MUNICIPAL DE NOVA IGUAÇU  
 SEMURB - DEPARTAMENTO DE URBANISMO

FICHA N.º 281<sup>2</sup>  
Rua Tommas Fonseca

N.º DE ORDEM	REQUERIMENTO	NOME		ESPECIF. DA CONSTRUÇÃO	N.º DE PAVIMENTOS	AREA COBERTA	VALOR		LOTE		N.º DO PRÉDIO	SOLEIRA	ALINHAMENTO	
		PROPRIETÁRIO	CONSTRUTOR				DO M2	TOTAL	N.º	GUA-DRA			TESTADA	DATA
107	16.137/68	Marica Lopes de Lacerda		Resid		17,62		350,40			109	car. VI	Rua Tanguinho	E-18-8
108	6914/68	Marica Domingues Luiz	Leg	salão		84,10	80,00	1.700,00			1500		Rua Tommas Fonseca	E-29-22
109	4810/69	Helio Ferreira da Costa	Leg. de acrecimento	Resid		87,15	11	1.743,00	3	1	314	fundo	11	5.40-73
110	7859/69	José Macedo de Araújo	Leg	galpão		138,96	20,00	27.600,00			100		11	E-43-175
111	12.985/69	Joaquim dos Santos Lourenço		galpão		1.000,00	20,00	20.000,00			1182		Tommas Fonseca	E-48-2
112	11	Mario Monteiro de Campos Viana	Leg	Resid.		128,50	20,00	2.580,00			1182	11	11	E-48-3
113	11	11 (ver obs)		11		33,20	20,00	680,00			1182	C/I	ver obs	E-48-4
114	11	11 (ver obs)		11		50,95	20,00	1.020,00			1272		ver obs	E-48-5
115	11	11 (ver obs)		11		75,20	20,00	1.520,00			1241		Mimo Geraldo	E-48-6
116	11	11 (ver obs)		11		19,80	20,00	400,00			1241	C/I	11	E-48-7
117	18.281/69	Waldin Alves Reis	Legalizado	loja		23,20	11	464,00	25	A	314		Rua Tommas Fonseca	




INSTITUTO DE DOCUMENTAÇÃO E REGISTRO DE IMÓVEIS  
 DEPARTAMENTO DE DOCUMENTAÇÃO E REGISTRO DE IMÓVEIS - UFRJ



DIGITALIZADO

N.º DE ORDEM	APROVAÇÃO	GUIA		LICENÇA		PRORROGADA		PLANTA ARQUIVADA		VISTORIA				OBSERVAÇÕES
		N.º	DATA	PRAZO	VÁLIDA ATE	REQ.to	VÁLIDA ATE	DATA	N.º	PROVISÓRIA		DEFINITIVA		
										REQ.to	DESPACHO	REQ.to	DESPACHO	
107	21-11-68	16-160	8-12-68					1968	42					
108	5-2-69	18-176	21-2-69					1969	1					
109	27-5-69	30-288	01-7-71					1971	11					(transf. Pl. 16.813/71 Joaquim Silva - guia 40.975/71)
110	20-6-69	4465	26-8-69					(1969	30					conf. proc. 05/10527/79 - guia 51.203/79 transf. Pl. nº 4937 Fernando Rodrigues.
111														
112														(sem ordem) 279
113														demolido conf. proc. 06/54021/90, guia nº 93021 em 27/03/91
114														demolido
115														demolido conf. proc. 06/54021/90, guia nº 93021 em 27/03/91
116														demolido
117	3-12-69	8-396	16-12-69					1969	26					conf. proc. 05/10961/78 - guia 33.497/78 transf. Pl. Anuaris Soares da Silva



CENTRO DE DOCUMENTAÇÃO E IMAGEM  
INSTITUTO REGISTRAL E CARTOGRAFICO DE VILA RICA - MINAS GERAIS

demolido conf. proc. 06/54021/90, guia nº 93021 em 27/03/91  
demolido conf. proc. 06/54021/90, guia nº 93021 em 27/03/91  
demolido conf. proc. 06/54021/90, guia nº 93021 em 27/03/91

Ret. o nome para Virgilio Matos  
proc. 10.222/11 - guia 32.625/7

REGISTRO DE IMOVEIS




DISTRITO 281  
 LOCALIDADE C. Soares

PREFEITURA MUNICIPAL DE NOVA IGUAÇU  
 SEMURB — DEPARTAMENTO DE URBANISMO

FICHA N.º 281

LOGRADOURO Rua Tomaz Fonseca

N.º DE ORDEM	REQUERIMENTO	NOME		ESPECIF. DA CONSTRUÇÃO	N.º DE PAVIMENTOS	AREA COBERTA	VALOR		LOTE		N.º DO PRÉDIO	SOLEIRA	ALINHAMENTO	
		PROPRIETÁRIO	CONSTRUTOR				DO M2	TOTAL	N.º	GUA-DRA			TESTADA	DATA
130	6071/70	Dalando Bottari	como construtor	loja		16,00	20,00	Socied 123			102			
131	11	11	11	11	11	32,70	11				103			R. Tomaz Fonseca
132	1698/71	Walter Chaves	calculado a licença	salão		11,35	20,00				357			R. Tomaz Fonseca
133	6986/71	Sociedade de Evangelização Evangelica		resid		77,00	20,00			10	1	516	11	11
134	11	11	11	11	11	77,00	11			10	1	518	11	11
135	11	11	11	calculado a licença		164,56	20,00				118			11
136	3343/71	Soc de Financas e credito		resid		40,83	20,00				1320			R. Tomaz Fonseca
137	3986/71	Joaquim da Silva		loja		56,00	67,45 M <sup>2</sup>	simulada a área conf. proc. 06/3023/90			217	11	11	11
138	11	11	11	11	11	56,00	67,45 M <sup>2</sup>				235	11	11	11
139	11	11	11	11	11	56,00	67,45 M <sup>2</sup>				233	11	11	11
140	11	11	11	11	11	56,00	56,45 M <sup>2</sup>				241	11	11	11
141	756/70	Amarel Côica da Silva	legalização	resid		77,70		Sem foto Ver ficha 1			1534			Rua Anacleto



Pedro Amato  
de Oliveira

CENTRO DE DOCUMENTAÇÃO E IMAGEM  
 INSTITUTO MULTIDISCIPLINAR DE ESTUDOS E PESQUISAS

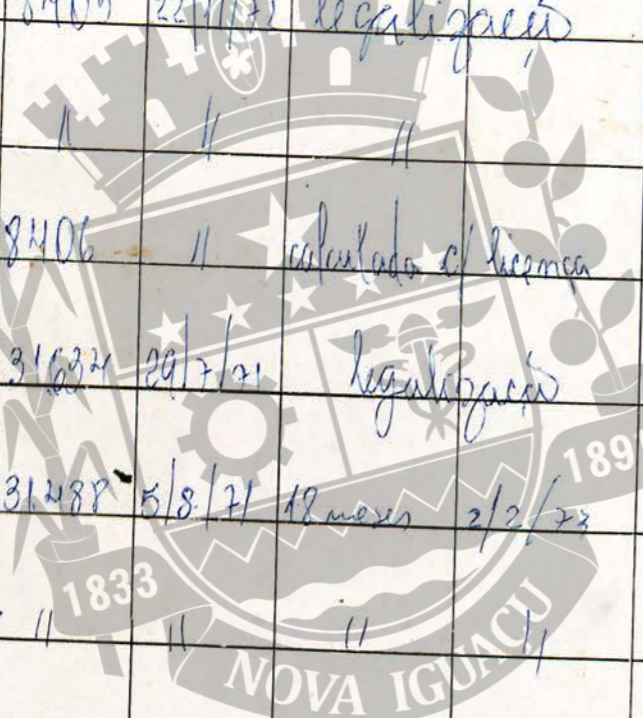
ANOTAÇÃO NAS ÁREAS  
 CONF. PROC. 101318485

REGISTRO DE IMÓVEIS



DIGITALIZADO

N.º DE ORDEM	APROVAÇÃO	GUIA		LICENÇA		PRORROGADA		PLANTA ARQUIVADA		VISTORIA				OBSERVAÇÕES
		N.º	DATA	PRAZO	VÁLIDA ATE	REQ.to	VÁLIDA ATE	DATA	N.º	PROVISÓRIA		DEFINITIVA		
										REQ.to	DESPACHO	REQ.to	DESPACHO	
130	4/12/70	13280	11/07/74	calculado	como lic. de canal.			1970	71					Este imóvel sofreu transf. p/ Rosalva Gonçalves Garrido com proc. 05/2102/77, guia. 13.788/77
131														transf. p/ Orlando Botani Vilho proc. 3/12835/84 guia 23.625/84
132	21/6/71	81202	19/7/71	calculado	p/ lic. de utilização			1971	13					
133	9/7/71	8405	22/1/72	legalização				1971	62					transf. p/ José Pinto Lourenço com proc. 4/4370/81 MUDANÇA DE UTILIZAÇÃO P/ TEMPO RELIGIOSO COME. guia - 80013/81
134														MUDANÇA DE UTILIZAÇÃO P/ TEMPO RELIGIOSO COME. PROC. 07/145128
135		8406		calculado	p/ licença									
136	16/7/71	31632	29/7/71	legalização				1971	34					
137	2/8/71	31488	5/8/71	12 meses	2/2/73			1971	14					
138														
139														
140														



CENTRO DE DOCUMENTAÇÃO E IMAGEM  
INSTITUTO MULTIDISCIPLINAR - UFRRJ

REGISTRO DE IMÓVEIS

13209 b1  
19/6/02 b1  
14/6/71  
Cancelado com  
processo 12104053  
sem ordem 412 5416



231


DISTRITO 1º LOCALIDADE C. Saicos

PREFEITURA MUNICIPAL DE NOVA IGUAÇU SEMURB - DEPARTAMENTO DE URBANISMO

FICHA N.º 231

LOGRADOURO Rua Tamy Faussec

N.º DE ORDEM	REQUERIMENTO	NOME		ESPECIF. DA CONSTRUÇÃO	N.º DE PAVIMENTOS	AREA COBERTA	VALOR		LOTE		N.º DO PRÉDIO	SOLEIRA	ALINHAMENTO	
		PROPRIETÁRIO	CONSTRUTOR				DO M2	TOTAL	N.º	GUA-DRA			TESTADA	DATA
142	18909/71	Baurio Aquino Soares	(calculado como licença)	Resid.		150,15	40,00	6.006,00			1515		R. Tamy Faussec	
143	20383/71	Otávio França Silva	Seg.	Resid.	1º	89,62	40,00	3.584,80			645		"	"
144	"	"	"	Resid.	2º	89,62	40,00	3.584,80			645		"	"
145	"	"	"	garage		15,32		612,80			645		"	"
						198,86		7732,40						
146	18678/71	Adelino de Souza	Seg.	Resid.		41,70	40,00	1.668,00	43		1382		R. Tamy Faussec	
147	"	"	Seg.	"		30,00	"	1.200,00	43		1382 quilos		"	"
						41,70		2.868,00						
148	16.559/71	Jose Aguiar da Cunha	Bugeniano Santur de Faria	loja	1º	144,60	30,00	4.338,00			50		(var. cond. 218) e 238	
149	"	"	"	Salas	2º	149,80		4.494,00			48		salas 201-203-205	
150	"	"	"	"	3º	149,80		4.494,00			48		209-207-210	
						444,20		13.326,00					48-301-303-305-307-309-311	
151	15.133/71	Manoel de Souza Neves		loja		133,22		5.396,80			x 997		R. Tamy Faussec	
152	"	"	"	"		45,21		3.003,40			x 303		"	"
						208,38		9.335,20						
153	10.149/73	Leuzio Otavio		Resid.		55,47		448,00			1160	0,50	10,00	




REGISTRO DE IMOVEIS



ARQUIVO DIGITALIZADO

N.º DE ORDEM	APROVAÇÃO	GUIA		LICENÇA		PRORROGADA		PLANTA ARQUIVADA		VISTORIA				OBSERVAÇÕES
		N.º	DATA	PRAZO	VÁLIDA ATÉ	REQ.to	VÁLIDA ATÉ	DATA	N.º	PROVISÓRIA		DEFINITIVA		
										REQ.to	DESPACHO	REQ.to	DESPACHO	
142	28/12/71	19.913	13/12/71					1971	71					
143	11/2/72	42959	10-2-72					1972						
144	11/2/72	42959	10-2-72					1972	4					
145														
146	24/2/72													
147	11													
148	26/8/72	5679	05-08-72	2 anos				1972	1					(Ver ordem 918)
149	11	5679	05-08-72	2 anos				1972	50					
150	11	5679	05-08-72	2 anos				1972	1					
151	01/08/72													
152	11													
153	22/6/73	4848	7/12/73	3 anos	22/6/76									R. Tavares Fausseca



CENTRO DE DOCUMENTAÇÃO E IMAGEM  
INSTITUTO MULTIDISCIPLINAR - UFRJ

REGISTRO DE IMÓVEIS



DISTRITO

LOCALIDADE

281  
Comendadas Soares

PREFEITURA MUNICIPAL DE NOVA IGUAÇUAS  
DIVISÃO DE VIAÇÃO E BRAS - SEÇÃO DE OBRAS PARTICULARES

N.º DE ORDEM	REQUERIMENTO	NOME		ESPECIF. DA CONSTRUÇÃO	N.º DE PAVIMENTOS	ÁREA COBERTA DO M.²	VALOR		LOTE		N.º DO PRÉDIO	ANDARME	MARQUISE	SOLEIRA	ALINHAMENTO TESTADA
		PROPRIETÁRIO	CONSTRUTOR				DO M.²	TOTAL	N.º	QUADRA					
165	11.632/75	Joaquim dos Santos Moura	João Moura	Resid.	1	880,00	75,00	66.000,00	11-300,00	11-300,00	937	Rua			Joaquim Moura
166	"	Mário Martins de Campos	Viana	Resid.	1	880,00	75,00	66.000,00	11-300,00	11-300,00	937	Rua			Joaquim Moura
167	10.574/75	Joaquim Ribeiro de Carvalho	Seg. (M.º)	Resid.	1	47,50	75,00	3.562,50	Area	937	937	Touaz			Fonseca
168	10.576/75	Joaquim Ribeiro Moura de Carvalho	Seg. (M.º)	Resid.	1	47,50	"	3.562,50	"	937	937	"			"
169	11.266/75	Rancho de Oliveira	Bombasara	Resid.	1	156,75	72,5	6.560,00	"	969	969	"			"
170	"	S.ª Maria	Franca	Resid.	1	193,75	"	6.560,00	"	311	311	"			"
171	"	"	"	Resid.	1	146,25	"	6.560,00	"	307	307	atual 305			"
172	"	Silviano Sérgio Franca	Barbosa	RESID.	1	32,00	"	960,00	"	311	311	"			"
173	"	"	"	"	1	32,00	"	960,00	"	311	FUNDOS	"			"
174	10.578/75	Joque Leo Urym	scarias (Noblen)	Resid.	1	261,00	300,00	78.300,00	11-12-	939	939	"			"
175	10.578/75	Joaquim Ribeiro Moura de Carvalho	Seg. (M.º)	Resid.	1	60,00	100,00	2.400,00	"	1939	1939	Rua			Joaquim Moura
176	05.191/76	MARIA DOS PRAZERES	OBUSLER	Resid.	1	320,00	300,00	9.600,00	"	1841	1841	Area			1517
177	02.337/76	José Gonzalez Bello	Aparouca	Lojas	1º	442,41	Ver Orden	185	"	230	230	Lojas			4.3.0.0.0
178	"	"	"	Lojas	2º	512,75	"	"	"	230	230	Lojas			201-202-203-204 e 205
179	"	"	"	Lojas	3º	512,75	"	"	"	230	230	Lojas			301-302-303-304 e 305
180	"	"	"	Lojas	"	"	"	"	"	26	26	apart.			201-202-301 e 302
181	05/2.717/76	José Gonzalez Bello	"	Lojas	1º	442,41	800,00	353.928,00	"	230	230	Lojas			201-202-203-204 e 205
182	"	"	"	Lojas	2º	512,75	"	"	"	230	230	Lojas			301-302-303-304 e 305
183	"	"	"	Lojas	3º	512,75	"	"	"	26	26	apart.			201-202-301 e 302
184	"	"	"	Lojas	"	"	"	"	"	230	230	Lojas			201-202-203-204 e 205
185	05/2.717/76	José Gonzalez Bello	"	Lojas	1º	442,41	800,00	353.928,00	"	230	230	Lojas			201-202-203-204 e 205
186	"	"	"	Lojas	2º	512,75	"	410.300,00	"	230	230	Lojas			201-202-203-204 e 205
187	05/1933/76	Adonias Galvão do Nascimento	"	Resid.	1	60,16	70,00	264.128,00	"	1260	1260	Rua			Joaquim Moura
188	"	"	"	Resid.	1	60,16	70,00	264.128,00	"	1260	1260	"			"

Can 3



N.º	DATA	PRASO	VÁLIDA ATÉ	REQ.to	VÁLIDA ATÉ	DATA	N.º	VISTORIA		OBSERVAÇÕES
								PROVISÓRIA	DEFINITIVA	
2018/75										
7	25-8-75									
68	25-8-75	47.509	17/8/76			1976	42			transf. pelo mesmo para a Joaquim Ribeiro de Carvalho por 47.600/75
69	28-01-76									
70										
71										
72										
73										
74	25-06-76	45.566	8/7/76	J. Ruo	25-06-76	1976	58			05/4237/83 08/07/83
75	14/8/76	49.317	11/10/76	dupl. ged		1976	67			
76	18-08-76	48.934	21/9/76	seg		1976	56			
77	28-9-76			Aprovaçõ de projeto		1976	X			
78						1976	5			
79										
80										
81										
82										
83										
84	6/10/76									
85	13/10/76	39.263	19/10/76	J. Ruo	13/10/76	1976	57			05/3341/78 23-6-78
86										
87	10/8/87	38.110	13/10/87	leg						
88										

Leg do sistema  
Leg do sistema  
Legalização para a ordem 168.

9/7/78  
15/6/77

para 95/46-24/82-Transf. para Sudy Barbosa  
Suzanna e Afranio Suzanna por 4/19/78-2-1-1978

5/8/20/82 25/6/83

conforme proc 04/1974/83  
atual n.º 305.

Putificado para o nome de Sebastião Luiz Bandeira  
Uls. Constante da proc. 25.261/75 = loja n.º 269 e 331  
Residência n.º 307, 331 e 333 fundo = 2 m²  
Área da loja 333 = 19,13 m² - Datas 30/7/78  
Obeto do C.O.O. 30/7/78  
Jayme Leo Uaym e Mário Helmer conf. 05/1446/78  
05/1446/78

aprovado projeto

Ordem 185-186  
J. Ruo  
Ordem 178-180

Ordem 185  
Rua Tomaz Louveira

Rua Buba gato  
Rua Tomaz Louveira  
" " "  
" " "  
Rua Buba gato  
Rua Tomaz Louveira

maneira a ordem 178 e 177  
transf. para Elzimar da Silva Tachado  
conf. Proc 03/04/08502

desmembrado da Santa Mano fundo  
" " "



DISTRITO

281

LOCALIDADE

Camêdo Saas

PREFEITURA MUNICIPAL DE NOVA IGUAÇU

ESCRITÓRIO - DIVISÃO DE URBANISMO

N.º DE ORDEM	REQUERIMENTO	NOME		ESPECIF. DA CONSTRUÇÃO	N.º DE PAVIMENTOS	AREA COBERTA	VALOR		LOTE		MARQUIS	SOLEIRA	ALINHAMENTO
		PROPRIETÁRIO	CONSTRUTOR				DO M2	TOTAL	N.º	QUADRA			
187	3283/77	Liamel de Souza	Sig	Resid	4	400	12.300,00		132				281
188	"	"	"	Resid	4	400	12.195,00		136				281
189	"	"	"	Resid	4	400	12.300,00		132				281
190	362/77	Luacio Junior de Souza	Ver obs	Ver obs	2.230,61	110.156,00	3864,50	820					
191	05/78/77	Naia Menias Benfca	Legaliz	Resid	4	5548	300,00	16.641,00	34				
192	05/69/77	Helena Persico Torres	Legaliz	Resid	4	5490	"	16.410,00	188				
193	05/3300/77	Antonio Saraiva de Franca	"	"	4	2740	390,00	10.686,00	52				
194	"	"	"	"	4	2740	"	10.686,00	52				
195	"	"	"	"	4	2740	"	10.686,00	52				
196	05-3665 fl.	Alice Virela da Costa	fec	Resid	4	3150	20.790,00		80				
197	05/78/77	Naia Menias Benfca	"	"	4	3150	20.790,00		1000				
198	"	"	"	"	4	3150	20.790,00		1400				
199	05/1509/78	Luiz Maria Marques	"	"	4	4213	250,00	12.048,00	21				
200	05-5346-75	Jose Gonzales Bello	SALAS	"	4	4270	500	31.350,00	230				
201	"	"	"	"	4	4158	"	20.790,00	230				
202	"	"	"	"	4	4017	"	20.085,00	230				
203	"	"	"	"	4	3861	"	19.305,00	230				
204	"	"	"	"	4	4219	"	21.095,00	230				
205	"	"	"	"	4	4270	"	31.350,00	230				
206	"	"	"	"	4	4158	"	20.790,00	230				
207	"	"	"	"	4	4017	"	20.085,00	230				
208	"	"	"	"	4	3861	"	19.305,00	230				
209	"	"	"	"	4	4219	"	21.095,00	230				
210	"	"	"	Resid	4	13870		69.350,00	26				


281

281

RUA THOMAS 2  
PORT

RUA BORBAGATA

512 - 150,00  
Camêdo 281





REGISTRO DE IMÓVEIS VISTORIA

PROVISAÇÃO	N.º	DATA	PLANTA ARQUIVADA		PROVISÓRIA		DEFINITIVA		OBSERVAÇÕES
			VÁLIDA ATÉ	REQ.to	VÁLIDA ATÉ	DATA	N.º	REQ.to	

11-02-77  
 55-208  
 4/3/77  
 35-0227 54.989 1.3.77 2 MESES 15-7-83  
 7-3-77 15.136 22-12-77 1 ano 7/3/78  
 27-6-77 97.565 7/6/82. Beza J. J. Pereira, lei 352  
 8-9-77  
 15-09-77

1977 3  
 1982 97.  
 1978 02  
 1978 11  
 1978 119  
 1978 97

OBS:  
 as obras por unidades, estão na planta.  
 regularização de matriculas proprias residenciais -  
 em planta - 05/106/84 aprovado em 16.08.84 guia nº  
 33.056 de 14.9.84. Tomaz Antunes, Baco  
 Rua Tomaz Loureço  
 Rua de Constantina  
 Rua Thomazimbo

17 15.137 22-12-78  
 11 11  
 06-78 30.255 30-09-78  
 6-78 26.799 19-7-78  
 1  
 1  
 1  
 1  
 1  
 1  
 1  
 1  
 1  
 1  
 1

11  
 11  
 119  
 119  
 97  
 119  
 119  
 97  
 119  
 119  
 97  
 119  
 119  
 97  
 119  
 119  
 97

Conf. proc. 05/1504/78 - guia 30.253/78  
 transf. 89 E MANUEL DE JESUS COELHO

CALCULADO  
 como licença

CENTRO DE DOCUMENTAÇÃO  
 INSTITUTO MULTIDISCIPLINAR











281<sup>10</sup>

DISTRITO

LOCALIDADE

*L. Soares*

PREFEITURA MUNICIPAL DE NOVA IGUAÇU

SEMURB - DEPARTAMENTO DE URBANISMO

L. GRADOURG

FICHA N.º

*281/10*


N.º DE ORDEM	REQUERIMENTO	NOME		ESPECIF. DA CONSTRUÇÃO	N.º DE PAVIMENTOS	ÁREA COBERTA	VALOR		LOTE		N.º DO PRÉDIO	SOLEIRA	ALINHAMENTO	
		PROPRIETÁRIO	CONSTRUTOR				DO M2	TOTAL	N.º	GUA-DRA			TESTADA	DATA
211	05/6345/78	Comercial	Trade Janeiro	de bebidas Ltda.	galpão	1º	3011,26	250,00	452.915,00					
212	"	"	"	"	oficina	1º	907,40	500,00	453.700,00					
213	"	José Fichta	"	"	Estacionamento	1º	791,25	(	395.625,00					JER ORDEN
214	"	532 oval 46	"	"	Escritório	2º	791,25		395.625,00					251
215	"	"	"	"	"	3º	711,60		355.800,00					
216	"	"	"	"	Cortina	1º	9478		47.390,00					
217	"	"	"	"	Secara de seguranca	1º	7,06		353,00					
					Loja		6.308,33		2.754.165,00					
218	05/10.537/78	José Afonso Ribeiro e outros	Modificação	de Pinturas e Reparos	-		65,70				50			José oval 233 e 148
		"	"	"	"	"	79,80							
219	"	"	"	"	Loja		144,60 m <sup>2</sup>		10.000,00		50 "A"			
						Dec. 1882								
220	05/10.459/78	Fernando Dias de Souza	Legalização		loja		31,39	500,00	15.695,00		486			
221	"	"	"	"	loja		29,24	500,00	14.620,00		488			
							39,45		19.725,00					(antigo 486)
222	"	"	"	"	Leg. de Arrend. resid.		100,08		50.040,00		484			

*Continua folha 281 oval 223*




ARQUIVO DIGITALIZADO

N.º DE APROVAÇÃO	GUIA		LICENÇA		PRORROGAD.		PLANTA ARQUIVADA		VISTORIA				OBSERVAÇÕES
	N.º	DATA	PRAZO	VÁLIDA ATÉ	REQ.to		DATA	N.º	PROVISÓRIA		DEFINITIVA		
					VÁLIDA ATÉ	REQ.to			DESPACHO	REQ.to	DESPACHO		
211	28/6/78										3/4/80	6/10/80	
212	"												
213	4	30.765	27/09/78				1978	113					
214	4												
215	a												
216	4												
217	a												
218	19-10-78	32328	27/10/78				1978	124					
219	11												
220	30-10-78												
221	"	33.669	09/11/78				1978	132					
222	"												



CEDIM  
CENTRO DE DOCUMENTAÇÃO E IMAGEM  
INSTITUTO MULTIDISCIPLINAR - UFRRJ  
REGISTRO DE IMÓVEIS






DISTRITO 1º  
 LOCALIDADE C. SOARES E M. IGUAÇU

PREFEITURA MUNICIPAL DE NOVA IGUAÇU  
 SEMURB - DEPARTAMENTO DE URBANISMO

FICHA N.º 281  
 LOGRADOURO THOMAZ FONSECA MARQUES CUNHA

N.º DE ORDEM	REQUERIMENTO	NOME		ESPECIF. DA CONSTRUÇÃO	N.º DE PAVIMENTOS	ÁREA COBERTA	VALOR		LOTE		N.º DO PRÉDIO	SOLEIRA	ALINHAMENTO		
		PROPRIETÁRIO	CONSTRUTOR				DO M2	TOTAL	N.º	QUADRA			TESTADA	DATA	
223	05/4082/77	RITA BARBOSA DE OLIVEIRA		RESID		36.87					82				
224	✓	✓	✓	✓		37.44					82 C/I				
225	05/12615/78	JORGE MACEDO DA CUNHA		✓		72.19					645	FUXADOS			
226	05/10879/78	FELIX LOPES				TOTAL 144.86					983 E 977				
227	}		(VER OBS)			60.00					993				
228						45.16						1001 (ANT.º 8)			
229						60.00						1005 (ANT.º 302)			
230						42.68						1011			
231						51.85						989			
232			(VER ORD. 285 X 288)			396.17					1017				
233	05/9367/79	JOÃO AFRONSO RIBEIRO E OUTROS		RESID		444.20					RUA-THOMAZ FONSECA 48 APT.º 201-301				
234	05/13735/79	ANTONIO CAETANO		RESID		66.00					- 4X45 RUA-ANTANA 202-303 302-303				

OBS - DEMOLIDO  
 BY PROC. 06/3.1650/94  
 OS PRÉDIOS  
 993 → 60.00M²  
 1001 (ANT.º 8) → 45.16M²  
 1005 (ANT.º 302) → 60.00  
 1011 → 42.68M²  
 989 → 51.85M²  
 GUIA → 220.80X007 - HR DR. UFRRJ




REGISTRO DE IMÓVEIS



N.º DE ORDEM	APROVAÇÃO	GUIA		LICENÇA		PRORROGADA		PLANTA ARQUIVADA		VISTORIA				OBSERVAÇÕES
		N.º	DATA	PRAZO	VÁLIDA ATÉ	REQ.to	VÁLIDA ATÉ	DATA	N.º	PROVISÓRIA		DEFINITIVA		
										REQ.to	DESPACHO	REQ.to	DESPACHO	
223	31/10/78	55270	7/1/80	LEG				1980	321					RUA - MARQUES CUNHA
224	✓	✓	✓	✓				✓	✓					✓
225	18/12/78			✓										RUA - THOMAZ FONSECA
226	26/12/78	49207	17/9/79					1979	120					
227														RETIF.º P/ NADIA DE SOUZA LOBATO
228														P/ FRANCISCO DE SOUZA LOBATO
229														P/ ANTONIO DE SOUZA LOBATO
230														✓ ✓ ✓
231														P/ WILSON DE SOUZA LOBATO
232								VER ORD. 285 X 288						
233	06/9/79	51324	31/10/79	MODIFICAÇÃO				1980	34					
234	23/4/80			LEG. LEI 352/79										

QTD AO PRECISO Nº 1019 C/FRENTE  
 P/ PRAÇA EVARISTO LOBATO, FOI DE  
 Nº 100 P/ PROC. 5/10879/78  
 RETIF.º CORR. PROC.  
 DE Nº 05/10879/78



DIGITALIZADO

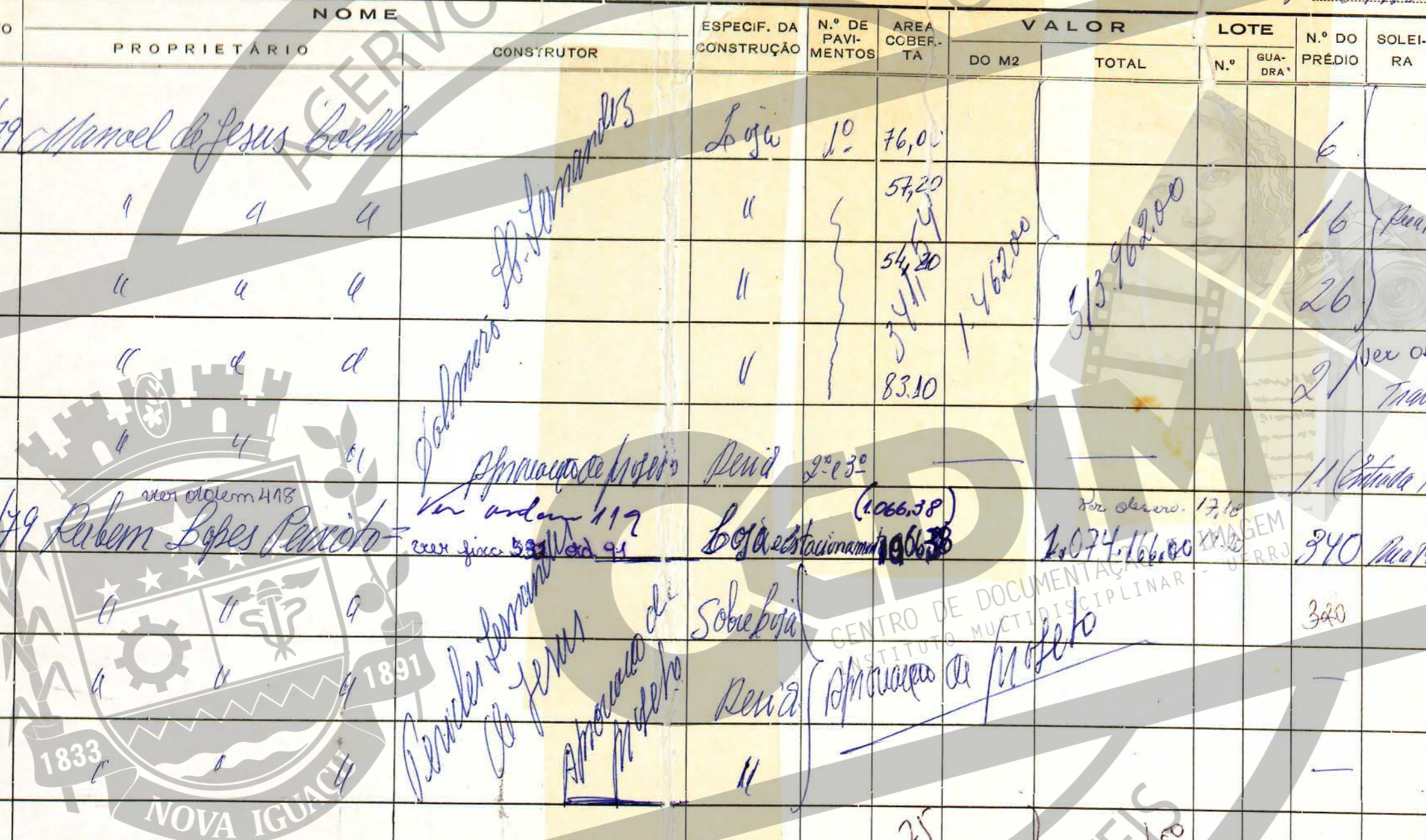
REGISTRO DE IMÓVEIS

INSTITUTO DE DOCUMENTAÇÃO  
MULTIDISCIPLINAR



DISTRITO 6. Soares PREFEITURA MUNICIPAL DE NOVA IGUAÇUÁ  
 LOCALIDADE 6. Soares SEMURB - DEPARTAMENTO DE URBANISMO LOCALIDADE 6. Soares FOLHA N.º 281

N.º DE ORDEM	REQUERIMENTO	NOME		ESPECIF. DA CONSTRUÇÃO	N.º DE PAVIMENTOS	ÁREA COBERTA	VALOR		LOTE		N.º DO PRÉDIO	SOLEIRA	ALINHAMENTO	
		PROPRIETÁRIO	CONSTRUTOR				DO M2	TOTAL	N.º	GUA-DRA			TESTADA	DATA
235	05/397/79	Manoel de Jesus Coelho		Loja	10	76,00					6			
236	"	"	"	"		57,20					16			
237	"	"	"	"		54,20					26			
238	"	"	"	"		83,10					21		(ver obs)	
239	"	"	"	Resid	2º e 3º						11 (Estada)			
240	05/7102/79	Rubem Lopes Pereira		Loja estacionamento		(1066,38)					340			
241	"	"	"	Sobrelua							320			
242	"	"	"	Resid										
243	"	"	"	"										
244	05-11-392-79	Fernando Dias de Souza		LOTA							12	1	101	
245	"	"	"	Resid							12	1	101	ARTO 101.
246	05/8399/80	Supermercado Novo Mercado Ltda.		galpão		1.658,02							500	



*Benjamin Pereira de*

*Continuação 281, 24.*



156

DE ORDEM	APROVAÇÃO	GUIA		LICENÇA		PRORROGADA		PLANTA ARQUIVADA		VISTORIA				OBSERVAÇÕES
		N.º	DATA	PRAZO	VÁLIDA ATÉ	REQ.to	VÁLIDA ATÉ	DATA	N.º	PROVISÓRIA		DEFINITIVA		
										REQ.to	DESPACHO	REQ.to	DESPACHO	
235	16/5/79													
236	"													
237	"	44052	28/05/79	21 meses	16/12/80			1979	90					
238	"													Conf. proc. 05/2036/80 pg. guia de demolição nº 59.407/80 referente ao prédio 21.
239	"			Aprovação de projeto										
240	29/8/79	50571	11/10/79	3 anos	29/8/82			1979	126					Conf. proc. 05/1988/83 16/05/83 Lote 17 Lote 380 - 163.000,00 Lote 18 Lote 360 - 149.000,00 Lote 19 Lote 340 - 195.000,00 Lote 116 Lote 320 - 195.000,00 Lote 118 Lote 320 - 195.000,00 Lote 119 Lote 320 - 195.000,00 Lote 120 Lote 320 - 195.000,00 Lote 121 Lote 320 - 195.000,00 Lote 122 Lote 320 - 195.000,00 Lote 123 Lote 320 - 195.000,00 Lote 124 Lote 320 - 195.000,00 Lote 125 Lote 320 - 195.000,00 Lote 126 Lote 320 - 195.000,00 Lote 127 Lote 320 - 195.000,00 Lote 128 Lote 320 - 195.000,00 Lote 129 Lote 320 - 195.000,00 Lote 130 Lote 320 - 195.000,00 Lote 131 Lote 320 - 195.000,00 Lote 132 Lote 320 - 195.000,00 Lote 133 Lote 320 - 195.000,00 Lote 134 Lote 320 - 195.000,00 Lote 135 Lote 320 - 195.000,00 Lote 136 Lote 320 - 195.000,00 Lote 137 Lote 320 - 195.000,00 Lote 138 Lote 320 - 195.000,00 Lote 139 Lote 320 - 195.000,00 Lote 140 Lote 320 - 195.000,00 Lote 141 Lote 320 - 195.000,00 Lote 142 Lote 320 - 195.000,00 Lote 143 Lote 320 - 195.000,00 Lote 144 Lote 320 - 195.000,00 Lote 145 Lote 320 - 195.000,00 Lote 146 Lote 320 - 195.000,00 Lote 147 Lote 320 - 195.000,00 Lote 148 Lote 320 - 195.000,00 Lote 149 Lote 320 - 195.000,00 Lote 150 Lote 320 - 195.000,00 Lote 151 Lote 320 - 195.000,00 Lote 152 Lote 320 - 195.000,00 Lote 153 Lote 320 - 195.000,00 Lote 154 Lote 320 - 195.000,00 Lote 155 Lote 320 - 195.000,00 Lote 156 Lote 320 - 195.000,00 Lote 157 Lote 320 - 195.000,00 Lote 158 Lote 320 - 195.000,00 Lote 159 Lote 320 - 195.000,00 Lote 160 Lote 320 - 195.000,00 Lote 161 Lote 320 - 195.000,00 Lote 162 Lote 320 - 195.000,00 Lote 163 Lote 320 - 195.000,00 Lote 164 Lote 320 - 195.000,00 Lote 165 Lote 320 - 195.000,00 Lote 166 Lote 320 - 195.000,00 Lote 167 Lote 320 - 195.000,00 Lote 168 Lote 320 - 195.000,00 Lote 169 Lote 320 - 195.000,00 Lote 170 Lote 320 - 195.000,00 Lote 171 Lote 320 - 195.000,00 Lote 172 Lote 320 - 195.000,00 Lote 173 Lote 320 - 195.000,00 Lote 174 Lote 320 - 195.000,00 Lote 175 Lote 320 - 195.000,00 Lote 176 Lote 320 - 195.000,00 Lote 177 Lote 320 - 195.000,00 Lote 178 Lote 320 - 195.000,00 Lote 179 Lote 320 - 195.000,00 Lote 180 Lote 320 - 195.000,00 Lote 181 Lote 320 - 195.000,00 Lote 182 Lote 320 - 195.000,00 Lote 183 Lote 320 - 195.000,00 Lote 184 Lote 320 - 195.000,00 Lote 185 Lote 320 - 195.000,00 Lote 186 Lote 320 - 195.000,00 Lote 187 Lote 320 - 195.000,00 Lote 188 Lote 320 - 195.000,00 Lote 189 Lote 320 - 195.000,00 Lote 190 Lote 320 - 195.000,00 Lote 191 Lote 320 - 195.000,00 Lote 192 Lote 320 - 195.000,00 Lote 193 Lote 320 - 195.000,00 Lote 194 Lote 320 - 195.000,00 Lote 195 Lote 320 - 195.000,00 Lote 196 Lote 320 - 195.000,00 Lote 197 Lote 320 - 195.000,00 Lote 198 Lote 320 - 195.000,00 Lote 199 Lote 320 - 195.000,00 Lote 200 Lote 320 - 195.000,00 Lote 201 Lote 320 - 195.000,00 Lote 202 Lote 320 - 195.000,00 Lote 203 Lote 320 - 195.000,00 Lote 204 Lote 320 - 195.000,00 Lote 205 Lote 320 - 195.000,00 Lote 206 Lote 320 - 195.000,00 Lote 207 Lote 320 - 195.000,00 Lote 208 Lote 320 - 195.000,00 Lote 209 Lote 320 - 195.000,00 Lote 210 Lote 320 - 195.000,00 Lote 211 Lote 320 - 195.000,00 Lote 212 Lote 320 - 195.000,00 Lote 213 Lote 320 - 195.000,00 Lote 214 Lote 320 - 195.000,00 Lote 215 Lote 320 - 195.000,00 Lote 216 Lote 320 - 195.000,00 Lote 217 Lote 320 - 195.000,00 Lote 218 Lote 320 - 195.000,00 Lote 219 Lote 320 - 195.000,00 Lote 220 Lote 320 - 195.000,00 Lote 221 Lote 320 - 195.000,00 Lote 222 Lote 320 - 195.000,00 Lote 223 Lote 320 - 195.000,00 Lote 224 Lote 320 - 195.000,00 Lote 225 Lote 320 - 195.000,00 Lote 226 Lote 320 - 195.000,00 Lote 227 Lote 320 - 195.000,00 Lote 228 Lote 320 - 195.000,00 Lote 229 Lote 320 - 195.000,00 Lote 230 Lote 320 - 195.000,00 Lote 231 Lote 320 - 195.000,00 Lote 232 Lote 320 - 195.000,00 Lote 233 Lote 320 - 195.000,00 Lote 234 Lote 320 - 195.000,00 Lote 235 Lote 320 - 195.000,00 Lote 236 Lote 320 - 195.000,00 Lote 237 Lote 320 - 195.000,00 Lote 238 Lote 320 - 195.000,00 Lote 239 Lote 320 - 195.000,00 Lote 240 Lote 320 - 195.000,00 Lote 241 Lote 320 - 195.000,00 Lote 242 Lote 320 - 195.000,00 Lote 243 Lote 320 - 195.000,00 Lote 244 Lote 320 - 195.000,00 Lote 245 Lote 320 - 195.000,00 Lote 246 Lote 320 - 195.000,00 Lote 247 Lote 320 - 195.000,00 Lote 248 Lote 320 - 195.000,00 Lote 249 Lote 320 - 195.000,00 Lote 250 Lote 320 - 195.000,00 Lote 251 Lote 320 - 195.000,00 Lote 252 Lote 320 - 195.000,00 Lote 253 Lote 320 - 195.000,00 Lote 254 Lote 320 - 195.000,00 Lote 255 Lote 320 - 195.000,00 Lote 256 Lote 320 - 195.000,00 Lote 257 Lote 320 - 195.000,00 Lote 258 Lote 320 - 195.000,00 Lote 259 Lote 320 - 195.000,00 Lote 260 Lote 320 - 195.000,00 Lote 261 Lote 320 - 195.000,00 Lote 262 Lote 320 - 195.000,00 Lote 263 Lote 320 - 195.000,00 Lote 264 Lote 320 - 195.000,00 Lote 265 Lote 320 - 195.000,00 Lote 266 Lote 320 - 195.000,00 Lote 267 Lote 320 - 195.000,00 Lote 268 Lote 320 - 195.000,00 Lote 269 Lote 320 - 195.000,00 Lote 270 Lote 320 - 195.000,00 Lote 271 Lote 320 - 195.000,00 Lote 272 Lote 320 - 195.000,00 Lote 273 Lote 320 - 195.000,00 Lote 274 Lote 320 - 195.000,00 Lote 275 Lote 320 - 195.000,00 Lote 276 Lote 320 - 195.000,00 Lote 277 Lote 320 - 195.000,00 Lote 278 Lote 320 - 195.000,00 Lote 279 Lote 320 - 195.000,00 Lote 280 Lote 320 - 195.000,00 Lote 281 Lote 320 - 195.000,00 Lote 282 Lote 320 - 195.000,00 Lote 283 Lote 320 - 195.000,00 Lote 284 Lote 320 - 195.000,00 Lote 285 Lote 320 - 195.000,00 Lote 286 Lote 320 - 195.000,00 Lote 287 Lote 320 - 195.000,00 Lote 288 Lote 320 - 195.000,00 Lote 289 Lote 320 - 195.000,00 Lote 290 Lote 320 - 195.000,00 Lote 291 Lote 320 - 195.000,00 Lote 292 Lote 320 - 195.000,00 Lote 293 Lote 320 - 195.000,00 Lote 294 Lote 320 - 195.000,00 Lote 295 Lote 320 - 195.000,00 Lote 296 Lote 320 - 195.000,00 Lote 297 Lote 320 - 195.000,00 Lote 298 Lote 320 - 195.000,00 Lote 299 Lote 320 - 195.000,00 Lote 300 Lote 320 - 195.000,00 Lote 301 Lote 320 - 195.000,00 Lote 302 Lote 320 - 195.000,00 Lote 303 Lote 320 - 195.000,00 Lote 304 Lote 320 - 195.000,00 Lote 305 Lote 320 - 195.000,00 Lote 306 Lote 320 - 195.000,00 Lote 307 Lote 320 - 195.000,00 Lote 308 Lote 320 - 195.000,00 Lote 309 Lote 320 - 195.000,00 Lote 310 Lote 320 - 195.000,00 Lote 311 Lote 320 - 195.000,00 Lote 312 Lote 320 - 195.000,00 Lote 313 Lote 320 - 195.000,00 Lote 314 Lote 320 - 195.000,00 Lote 315 Lote 320 - 195.000,00 Lote 316 Lote 320 - 195.000,00 Lote 317 Lote 320 - 195.000,00 Lote 318 Lote 320 - 195.000,00 Lote 319 Lote 320 - 195.000,00 Lote 320 Lote 320 - 195.000,00
241	"			Aprovação de projeto				"	"					
242	"							"	"					
243	"							"	"					
244	20/12/79	55.565	11/11/80	20/3/81	15 meses			1980	9					
245	"													
246	9/2/81	73.553	29/1/81	12 meses	01/2/82			1981	15					

CENTRO DE DOCUMENTAÇÃO  
INSTITUTO MULTIDISCIPLINAR

107,77  
499,00  
195,77 m<sup>2</sup>  
Retificadora e mudas  
Rua Praia Governança nº 33

REGISTRO DE IMOVEIS



DISTRITO LOCALIDADE

*L. Soares*

PREFEITURA MUNICIPAL DE  
ESCRITÓRIO - DIVISÃO DE URBANISMO

LOGRADOURO

*Log. Fonseca*

N.º DE ORDEM	REQUERIMENTO	NOME		ESPECIF. DA CONSTRUÇÃO	N.º DE PAVIMENTOS	AREA COBERTA	VALOR		LOTE	N.º DO PREDIO	ANDARME	MARQUISE	SOLEIRA	ALINHAMENTO	
		PROPRIETARIO	CONSTRUTOR				DO M2	TOTAL						TESTADA	DATA
247	05/12955/79	Abilio de Jesus	Madureira = Victoria Duarte (1923/19)	Loja	4	4709	90200	43.323,00		2098					
248	"	"	"	Resid.	4	104,00		23.808,00		2098					
249	05/11994/79	Granja Carolina S/A	distonia dec. 1972	galpão	1	15109		137.131,00							
250	"	"	"	"	-	273,89		248.048,78							
251	"	"	"	"	-	280,26		252.794,52							
252	"	"	"	"	-	176,50		159.203,00							
253	"	"	"	"	-	456,00		862.312,00							
254	"	"	"	"	-	549,01		445.207,02							
255	"	"	"	"	-	461,28		416.065,54							
256	"	"	"	"	-	46,11		81.279,22							
257	"	"	"	"	-	548,30		493.845,00							
258	05/16230/80	CRUZA DA SILVA	MARINHO	RESID	-	54,00									2098 - RUA Est. S. O. Santana
259	5/8948/80	Josuel Alberto	Celestino Brandão	"	-	65,00									156
260	5/9559/80	Silma	Acordo da Alca	"	-	62,00									275
261	5/16000	João	Relina	"	-	65,46		75.365,12							96 - Av. Bel
262	"	Luiz	Silva	LATA	-	97,00									147 - LATA
263	5/3122/82	Julio	Bombas Jusevid.	MODIF.	-	132,95		50.000,00							305 - THOMAS FONSECA
264	5/4121/82	Nelson	HAIN.	ACRESC.	-	86,80		633.640,00							1500 - Est. São JOSÉ
265	4/4219/81	FACIANO	Veiga Celado	RESID.	-	65,00									25 - TEND. SANTOUCS.
266	5/1237/83	Sayme	Léo Uryu	ACRESC.	-	114,65									939 - THOMAS FONSECA
267	5/22083	SERMACOL	Empreendimentos Luchilinaes Ltda	Residência		62,27									30 d1 - Travenca Santana
268	"	"	"	"		62,27									30 d2
269	"	"	"	"		62,27									30 d3
270	"	"	"	"		62,27									30 d4

REGISTRO DE IMÓVEIS



APROVAÇÃO	GUIA		PRONOME	PRONOME ADA		PLANTA ARQUIVADA		VISTORIA		OBSERVAÇÕES		
	N.º	DATA		FRASC.	V. DA ATÉ	REQ.to	VÁLIDA ATÉ	DATA	N.º		REQ.to	DESPACHO
247	3/1/80	57.400	26.02.80					1980	85			
248	"											
249	13/05/80	62.593	18.6.80					1980	164	Antônio de	1982	transf. as áreas do requerente a PROC. 07.11934/79 - Guia. 62.591/80.
250	"									"	"	"
251	"									"	"	"
252	"									"	"	"
253	"									"	"	"
254	"									"	"	"
255	"									"	"	"
256	"									"	"	"
257	"									"	"	"
258	8/7/80	(isento)										
259	23/4/81	(isento)										
260	16/2/81	(isento)										
261	20/9/81	895	14/10/81					1981	126			
262		(isento)										
263	17/8/82	102.651	3/9/82					1982	125			
264	4/11/82	106.201	23/11/82					1982	161			682/83. 11.11.83
265	31/7/83	173.993	3/5/83					1983	47			
266	6.7.83	0021	8.8.83					1983	98			
267	28/03/83											5/906/83. 7.12.83.
268												
269												
270												

23/2/84  
 31/02/83  
 Jomo  
 Aprovação  
 Licença  
 28/3/84

CENTRO DE DOCUMENTAÇÃO E IMAGEM  
 INSTITUTO MULTIDISCIPLINAR - UFRJ

REGISTRO DE IMÓVEIS  
 1983  
 524



DISTRITO.....

LOCALIDADE..... C. SOBRÁ.....

**PREFEITURA MUNICIPAL DE NOVA IGUAÇU**

FICHA RECUPERADA EM OUTUBRO DE 2004

SEMURB - DEPARTAMENTO DE URBANISMO

FICHA Nº..... 281.....

LOGRADOURO: R. THOMAS FONSECA

Nº DE ORDEM	REQUERIMENTO	NOME		ESPECIF. DA CONSTRUÇÃO	Nº DE PAVIMENTOS	AREA COBERTA	VALOR		LOTE		Nº DO PRÉDIO	SOLEIRA	TESTADA	DATA
		PROPRIETÁRIO	CONSTRUTOR				DO M2	TOTAL	Nº	QUADRA				
247	5/18465183	OSWALDO JOSÉ DA SILVA				141,75			59			R: JOSÉ CLÁUDIO		
248	"	"				"			59			C11		
249	5/2517184	SEBASTIÃO DE DESEVEDO COUTINHO		C		61,28			7302			R. THOMAS FONSECA		
250	5/707185	MANOELA ROBERTO		RESID		69,70			1427			"		"
			VER FICHA 532 ORD. 46					PRIMITIVA						
251	5/4507187	COMERCIAL RIO DE JANEIRO DE BEBIDAS LTDA		ACRÍSC. LOJA F		258,65		ORD. 211 A 217	495			"		"
252	4/4830181	NYLLO BATISTA		ACESSO		108,10			341			"		"
253	"	"		APTO		108,10			341			APTO 101	"	"
254	"	"		TERRAÇO		108,10			341			TERRAÇO		
255	06/31681/96	MARIA ORLA TE BATTINGA		RESID		128,37			187			EST. DAS CUMBUCAS		
			cancelado, ver ordem 298A-301											
256	08/19476/98	SOLIMAR ANTONIO OLIVEIRA E OUTROS		VER ORD. 298A 300-301		600,00			504			RUA TOMAZ FONSECA		
257	09/24165/98	ALFREDO LOPES DA ALMEIDA		GALPÃO		729,50			106			EST. DE SANTANA		
258	{	{		{		700,00			106			GALPÃO 06		
259	{	{		{		780,00			106			GALPÃO 09		
	06/31490/95	MANOEL MAURICIO DOMINGOS		GALPÃO		360,78			298			EST. DR SANTANA		
				ACRÍSC				VER ORDENS	14,15					
	199	SUP. MERCADO NOVO MUNDO LTDA		GALPÃO		249,78		246 E 279	16,33			500		RUA TOMAZ FONSECA
									34					



ARQUIVO DIGITALIZADO

Nº DE ORDEM	APROVAÇÃO	GUIA		LICENÇA		PRORROGADA		PLANTA ARQUIVADA		VISTORIA				OBSERVAÇÕES				
		Nº	DATA	PRAZO	VÁLIDA ATÉ	REQTO.	VÁLIDA ATÉ	DATA	Nº	PROVISÓRIA		DEFINITIVA						
													REQTO.	DESPACHO	REQTO.	DESPACHO		
247	27/10/83	9847	27/12/84	Lei 638/82				1984	79									
248	"	"	"	"				"	"									
249	26/4/84	12543	8/5/84	Lei 638/82				1984	66								TRANSF. DE DESANUZA AUGUSTA DUANTE COMP. PROC 14/220077/91. Guia 97802/91	
250	12/02/85	4367	20/3/85	Lei 638/82				1985	43									
251	9/12/87	48658	30/12/87	LEG. DE ACRESC. Lei 638/82				1988	08									
252	20/08/81	85836	14/10/81	LEGALIZAÇÃO														
253	}	}	}	}														
254	}	}	}	}														
255	08/11/96	12527	08/11/96	LEGALIZAÇÃO														
		920059																
256	21/07/98	28200	23/12/98															
		990063																
257	30/08/98	29200	05/09/98	LEGALIZAÇÃO														
258	}	}	}	}														
559	}	}	}	}														
260	08/11/96			LEGALIZAÇÃO														
		992108																
261	12/06/99	33000	27/07/99	LEG. DE ACRESCIMO														

CENTRO DE DOCUMENTAÇÃO E IMAGEM  
INSTITUTO MULTIDISCIPLINAR - UFRRJ

16/04/98  
08/09/2001

REGISTRO DE IMÓVEIS

261  
09/11/99



DISTRITO

LOCALIDADE Nova Iguaçu

PREFEITURA MUNICIPAL DE NOVA IGUAÇU

SEMURB - DEPARTAMENTO DE URBANISMO

FICHA N.º 281

LOGRADOURO Thomaz Fonseca

N.º DE ORDEM	REQUERIMENTO	NOME		ESPECIF. DA CONSTRUÇÃO	N.º DE PAVIMENTOS	AREA COBERTA	VALOR		LOTE		N.º DO PREDIO	SOLEIRA	ALINHAMENTO	
		PROPRIETARIO	CONSTRUTOR				DO M2	TOTAL	N.º	QUADRA			TESTADA	DATA
271	5/220/83	Sermacol - Emp. Imob.	Ltda	resid		62,27					30c/5		Trav. Santana	
272	"	"	"	"		62,27					30c/6		"	
273	"	"	"	"		62,27					30c/7		"	
274	"	"	"	"		62,27					30c/8		"	
275	05/2326/87	Abílio de Jesus	Madureira	acresc.		33,52		"Ver ordem 248"			2098			
276	5/9578/83	Joaquim dos Santos	Cormeiro	galpão		242,25					1152			
277	5/1997/88	Gemilton da Cunha		resid		66,00					110		Est. de Santana	
278	6/5789/89	João Domingos	Damas	galpão		275,00					7		500	
279	06/54029/90	Supermercados Novo Mundo	Ltda	galpão loja e		6.327,83 82,84					1152		Thomaz Fonseca	
280	14/220251/91	João Pires		financ		60,99		"Ver ordem 289"			49 A		Ant. 49 fundos	
281	14/220221/91	Belmira da Cruz	ledo	loja		181,10					158		linha rua Thomaz Fonseca esq. com r. São José	
282	"	"	"	deposito		105,57					158			
283	14/110.3937/92	Jornal - Const. e Imob.	ltda	Resid.		644,40								

DOCUMENTAÇÃO E IMAGEM UFRJ  
CENTRO DE MULTIDISCIPLINAR

Ver ord. de 250  
240

Ver ord. 394 da ficha 281

REGISTRO DE IMOVEIS



N.º DE ORDEM	APROVAÇÃO	GUIA		LICENÇA		PRORROGADA		PLANTA ARQUIVADA		VISTORIA				OBSERVAÇÕES
		N.º	DATA	PRAZO	VÁLIDA ATÉ	REQto	VÁLIDA ATÉ	DATA	N.º	PROVISORIA		DEFINITIVA		
										REQto	DESPACHO	REQto	DESPACHO	
271	28-01-83	112127	31-01-83	lano				1983	527					
272														
273														
274														
275	13-07-87	45703	18-11-87	Leg. de acriéc.				1988	04					
276	14-12-83	7581	23-12-83	Leg. Lei 638/82				1988	27					
277	05-07-88	65622	01-12-88	3amos	05-07-91									
278	23-06-89	71811	27-8-89	Leg. Lei 1507/89										
279	27-03-91	93019	27-3-91	Leg. Lei 1507/89										
280	24-10-91	99755	23-12-91	"	"	"								
281	17-11-91	99796	25-11-91	"	"	"								
282	"	"	"	"	"	"								
283	14/12/92	105537	29/12/92	Arquív. de projeto										

CENTRO DE DOCUMENTAÇÃO E IMAGEM  
INSTITUTO MULTIDISCIPLINAR UFRRJ

0m<sup>2</sup> 158 lopa foi dividida em quatro lopa passando a ter o m<sup>2</sup> 146 e 193 e 142  
Ser ord. 394  
Obs: o n<sup>o</sup> 358 Dep. passou a ter o n<sup>o</sup> 142 Dep. R. Thomaz Fonseca. cl área de 105,57m  
Ser ord. 396

REGISTRO DE IMÓVEIS



DISTRITO

LOCALIDADE

N. Iguaçu - C. Soares

PREFEITURA MUNICIPAL DE NOVA IGUAÇU

SEMURB - DEPARTAMENTO DE URBANISMO


FICHA N.º 2

Rua Thomaz Fonseca

N.º DE ORDEM	REQUERIMENTO	NOME		ESPECIF. DA CONSTRUÇÃO	N.º DE PAVIMENTOS	ÁREA COBERTA	VALOR		LOTE		N.º DO PRÉDIO	SOLEIRA	ALINHAMENTO	
		PROPRIETÁRIO	CONSTRUTOR				DO M2	TOTAL	N.º QUADRA	TESTADA			DATA	
284	14/220.146/90	Sergio dos Santos	---	Predio Armagem E deposito		67,89			11 01	492				
285	05/10819/18	Evansito Lobato	---	loca		98,03m <sup>2</sup>					1011	Rua	Evansito Lobato	
286	05/10819/18	Evansito Lobato	---	loca		50,10m <sup>2</sup>					561			
287	05/10819/18	Evansito Lobato	---	loca		48,85m <sup>2</sup>					571			
288	05/10819/18	Evansito Lobato	---	loca		56,18m <sup>2</sup>					577			
289	14/220251/71	João Pires	---	loca		123,10m <sup>2</sup>					49	Rua Thomaz Fonseca		
290	06/54055/90	Fernando Rodrigues	(ver obs.)	loca		29,78					102	n	n	n
291	05/10819/18	Evansito Lobato	---	loca e deposito		217,44			01	581				
292	05/3611/88	Manoel L. Rodrigues das Neves	---	Residência		160,39m <sup>2</sup>			24, 26, 27	A	312		Rua Thomaz Fonseca	
293	05/3611/88	Manoel L. Rodrigues das Neves	---	Galpão		108,11m <sup>2</sup>			24, 26, 27	A	312		Rua Thomaz Fonseca	
294	06/31399/94	Denise Barbosa da Silva	---	loca		42,18m <sup>2</sup>					031		S/nº loja "A" - Rua Thomaz Fonseca	
295	06/31399/94	Denise Barbosa da Silva	---	loca		13,52m <sup>2</sup>					033		S/nº loja "B" - Rua Thomaz Fonseca	

avacade 401,38 m<sup>2</sup>

Rua Thomaz Fonseca



REGISTRO DE IMÓVEIS



N.º ORDEM	APROVAÇÃO	GUIA		LICENÇA		PRORROGADA		PLANTA ARQUIVADA		HISTÓRIA				OBSERVAÇÕES
		N.º	DATA	PRAZO	VÁLIDA ATÉ	REQ.to	VÁLIDA ATÉ	DATA	N.º	PROVISÓRIA		DEFINITIVA		
										REQ.to	DESPACHO	REQ.to	DESPACHO	
284	11-12-90	99321	27/12/90		Reg. Lei 1507/89									
285	26-12-78	49207	17-09-79		legalização	-x-		1979	120					Transportada da ordem nº 232 - x
286	26-12-78	49207	17-09-79		legalização			1979	120					
287	26-12-78	49207	17-09-79		legalização			1979	120					
288	26-12-78	49207	17-09-79		legalização			1979	120					
289	24-10-91	99755	23-12-91		legalização lei nº 1507/89	-x-								
290	07-06-190	98632	07-06/90		h	h	h							amplado conforme planta a protocola em 08/09/93.
291	26-12-78	49207	17-9-79		legalização			1979	316					Transf. para António Cezar Maia conforme o processo 00/305 P4/93. Guia 108234 de 12/8/93. cont: o pro: 06/50892/92, foi TAV F. PARA. ANTONIO CEZAR. MAIA. Guia 100.238 de 5/11/92.
292	23-11-88	66030	14-12-88		legalização lei nº 1507/89	-x-								Anotado e levantado conforme processo de nº 05/3611/88, Guia nº 66030/88
293	23-11-88	66030	14-12-88		legalização lei nº 1507/89	-x-								
294	01-07-94	Davi - Davy 12016A070-440E	08-07-94		cancelamento de fundação devido a erro legal	-x-								
295	01-07-94													Anotado em 12/07/94 - Ver Ficha nº 281 ordens 1572152 -

CENTRO DE DOCUMENTAÇÃO E INFORMAÇÃO MULTIDISCIPLINAR

12/07/94  
 Filipe  
 Assessor de Cadastro  
 Matrícula nº 677921-9 - P.M.N.I. - SEDUP




DISTRITO

PREFEIT

LOCALIDADE COQUEADOR SOARES

SEMURB — DEPARTAMENTO DE

N.º DE ORDEM	REQUERIMENTO	NOME		ESPECIF. DA CONSTRUÇÃO	N.º DE PAVIMENTOS	ÁREA COBERTA	VALOR		N.º DO PRÉDIO	SOLAI-RA	ALINHAMENTO	
		PROPRIETÁRIO	CONSTRUTOR				DO M2	TOTAL			N.º	QUADRA
296	04-55022/99	Joaquim da Silva		lojas		11,69			-	-	245	R. Thomas Ferraz
297	"	"		"		4,49m			-	-	247	"
298	08/19.476/98	Soliman Antonio da Cunha e outra		LOTA		13,480		167,80	1	502	LOTA 'A'	M
299	"	"		LOTA		133,00			-	1	502	LOTA 'B'
300	"	"		Dep. e Esc.		600,00			-	1	504	Escritório e Depósito
301	"	"		20 25 100 / Acesso		32,20						
302	02/03/05633	José Luiz Drummond Alves e outros		resid.		68,40m			-	-	243	cl I Est. do Antônio
303	"	"		"		68,40m <sup>2</sup>			-	-	"	cl 2
304	"	"		"		68,40m <sup>2</sup>			-	-	"	cl 3
305	"	"		"		68,40m <sup>2</sup>			-	-	"	cl 4
306	"	"		"		68,40m <sup>2</sup>			-	-	"	cl 5
307	"	"		"		68,40m <sup>2</sup>			-	-	"	cl 6



CENTRO DE DOCUMENTAÇÃO E IMAGEM MULTIDISCIPLINAR

REGISTRO DE IMÓVEIS



N.º DE ORDEM	APROVAÇÃO	GUIA		PRAZO	ENÇA		FORROGADA		PLANTA ARQUIVADA		VISTORIA				OBSERVAÇÕES						
		N.º	DATA		VÁLIDA ATÉ	RE-113	VÁLIDA ATÉ	DATA	N.º	PROVISORIA		DEFINITIVA									
										REQ.to	DESPACHO	REQ.to	DESPACHO								
296	20/05/99	99416 184000	15/08/99																		
297	"	"	"	"	"	"	"	"	"	"	"	"	"	"	"	"	"	"	"	"	
298	21/03/98	10065 80000	21/03/98																		
299	"	"	"	"	"	"	"	"	"	"	"	"	"	"	"	"	"	"	"	"	
300	"	"	"	"	"	"	"	"	"	"	"	"	"	"	"	"	"	"	"	"	
301	"	"	"	"	"	"	"	"	"	"	"	"	"	"	"	"	"	"	"	"	
302	26.06.02	022777 26000	26.06.02																		Retificado o nome P/ P.S. Master Emp. Simob Itaã conforme anotação referente ao Pré Notas da escritura
303	"	"	"	"	"	"	"	"	"	"	"	"	"	"	"	"	"	"	"	"	"
304	"	"	"	"	"	"	"	"	"	"	"	"	"	"	"	"	"	"	"	"	"
305	"	"	"	"	"	"	"	"	"	"	"	"	"	"	"	"	"	"	"	"	"
306	"	"	"	"	"	"	"	"	"	"	"	"	"	"	"	"	"	"	"	"	"
307	"	"	"	"	"	"	"	"	"	"	"	"	"	"	"	"	"	"	"	"	"





DISTRITO .....

PREFEITURA DA CIDADE DE NOVA IGUAÇU

FICHA Nº 281

LOCALIDADE .....

*Nova Iguaçu*

SEMURB — DEPARTAMENTO DE URBANISMO

LOGRADOURO .....

*Est. de Santana*

N.º de Ordem	REQUERIMENTO	NOME		Especif. da Construção	N.º de Pavimentos	Área Coberta	VALOR		LOTE		N.º do Prédio	Soleira	ALINHAMENTO	
		PROPRIETARIO	CONSTRUTOR				do M2	TOTAL	N.º	Quadrc			TESTADA	DATA
308	02103105633	<i>Jose Luiz Drummond Alves e outros</i>	<i>See obs:</i>	<i>Resid.</i>		<i>68,40m²</i>					<i>273 c/7</i>		<i>Est. de Santana</i>	
309	<i>h</i>	<i>h</i>	<i>h</i>	<i>h</i>		<i>68,40m²</i>					<i>273 c/8</i>		<i>h</i>	<i>h</i>
310	<i>h</i>	<i>h</i>	<i>h</i>	<i>h</i>		<i>68,40m²</i>					<i>273 c/9</i>		<i>h</i>	<i>h</i>
311	<i>h</i>	<i>h</i>	<i>h</i>	<i>h</i>		<i>68,40m²</i>					<i>h c/10</i>		<i>h</i>	<i>h</i>
312	<i>h</i>	<i>h</i>	<i>h</i>	<i>h</i>		<i>68,40m²</i>					<i>h c/11</i>		<i>h</i>	<i>h</i>
313	<i>h</i>	<i>h</i>	<i>h</i>	<i>h</i>		<i>68,40m²</i>					<i>h c/12</i>		<i>h</i>	<i>h</i>
314	<i>h</i>	<i>h</i>	<i>h</i>	<i>h</i>		<i>68,40m²</i>					<i>h c/13</i>		<i>h</i>	<i>h</i>
315	<i>h</i>	<i>h</i>	<i>h</i>	<i>h</i>		<i>68,40m²</i>					<i>h c/14</i>		<i>h</i>	<i>h</i>
316	<i>h</i>	<i>h</i>	<i>h</i>	<i>h</i>		<i>68,40m²</i>					<i>h c/15</i>		<i>h</i>	<i>h</i>
317	<i>h</i>	<i>h</i>	<i>h</i>	<i>h</i>		<i>68,40m²</i>					<i>h c/16</i>		<i>h</i>	<i>h</i>
318	<i>h</i>	<i>h</i>	<i>h</i>	<i>h</i>		<i>68,40m²</i>					<i>h c/17</i>		<i>h</i>	<i>h</i>
319	<i>h</i>	<i>h</i>	<i>h</i>	<i>h</i>		<i>68,40m²</i>					<i>h c/18</i>		<i>h</i>	<i>h</i>
320	<i>h</i>	<i>h</i>	<i>h</i>	<i>h</i>		<i>68,40m²</i>					<i>h c/19</i>		<i>h</i>	<i>h</i>
324	<i>h</i>	<i>h</i>	<i>h</i>	<i>h</i>		<i>68,40m²</i>					<i>h c/20</i>		<i>h</i>	<i>h</i>




CENTRO DE DOCUMENTAÇÃO E IMAGEM  
INSTITUTO MULTIDISCIPLINAR - UFRJ

REGISTRO DE IMÓVEIS



DIGITALIZADO

N.º de Ordem	Aprovação	GUIA		LICENÇA		PRORROGADA		PLANTA ARQUIVADA		VISTORIA				OBSERVAÇÕES
		N.º	Data	Prazo	Válida Até	REQtº	Válida Até	Data	N.º	PROVISÓRIA		DEFINITIVA		
										REQtº	Despacho	REQtº	Despacho	
308	26.06.02	022433 26000	26.06.02											Reefundido o nome P/ P. S. Master Emp. Imob Ida, conforme anotação referente ao Pr- nálade da escritura
309														
311														
312														
313														
314														
315														
316														
317														
318														
319														
320														
321														
322														



REGISTRO DE IMÓVEIS



DISTRITO .....

PREFEITURA DA CIDADE DE NOVA IGUAÇU

FICHA N.º 381

LOCALIDADE Nova Iguaçu

SEMURB — DEPARTAMENTO DE URBANISMO

LOGRADOURO Est. do Sant'ana

N.º de ordem	REQUERIMENTO	NOME		Especif. da Construção	N.º de Pavimentos	Área coberta	VALOR		LOTE		N.º do Prédio	Soleira	ALINHAMENTO	
		PROPRIETÁRIO	CONSTRUTOR				do M2	TOTAL	N.º	Quadro			TESTADA	DATA
322	03103105632	José Luiz Drummond Alves e Outros		resid.		68,40 m <sup>2</sup>			-	-	273 c/23		Est. do Sant'ana	
323	04122197.385	Garem Empreendimentos Ind. Ltda		loja		36,67 m <sup>2</sup>					1901		B: Themoz Fonseca	
324	"	"	"	"		38,24 m <sup>2</sup>					1905		"	
325	"	"	"	"		20,06 m <sup>2</sup>					1909		"	
326	"	"	"	"		25,07 m <sup>2</sup>					1913		"	
327	"	"	"	"		24,68 m <sup>2</sup>					1937		"	
328	"	"	"	"		23,38 m <sup>2</sup>					1941		"	
329	"	"	"	"		21,82 m <sup>2</sup>					1945		"	
330	"	"	"	"		23,34 m <sup>2</sup>					1949		"	
331	"	"	"	resid.		51,30 m <sup>2</sup>					1917		"	
332	"	"	"	"		51,30 m <sup>2</sup>					1919		"	
333	"	"	"	"		51,30 m <sup>2</sup>					1921		"	
334	"	"	"	"		51,30 m <sup>2</sup>					1923		"	




CENTRO DE DOCUMENTAÇÃO E IMAGEM INSTITUTO MULTIDISCIPLINAR - UFRJ

REGISTRO DE IMÓVEIS



N.º de ordem	Aprovação	GUIA		LICENÇA		PRORROGADA		PLANTA ARQUIVADA		VISTORIA		Observações	N.º de ordem		
		N.º	Data	Prazo	Válida até	REQ.º	Válida até	Data	N.º	PROVISÓRIA				DEFINITIVA	
										REQ.º	Despacho			REQ.º	Despacho
		022777													
322	26.06.02	25000 044054	26.6.02		Aprovação de projetos									retificação o nome H. P. S. Pastor Esp. Imob. Jáa conforme anexos referente ao Pre (unidade do escritório)	
323	29.12.04	08003	29.12.04		legalização										
324	"	"	"		"										
325	"	"	"		"										
326	"	"	"		"										
327	"	"	"		"										
328	"	"	"		"										
329	"	"	"		"										
330	"	"	"		"										
331	"	044054 1833			guia referente a Habite-se Unid. das unidades							04/21/27.385			
332	"	08003	29.12.04		licença de construção							29.12.2004			
333	"	"	"		"							"			
334	"	"	"		"							"			



REGISTRO DE IMÓVEIS




DISTRITO .....  
 LOCALIDADE ..... Nova Iguaçu .....

PREFEITURA DA CIDADE ..... IGUAÇU  
 SEMURB — DEPARTAMENTO DE URBANISMO

FICHA N.º .....  
 LOGRADOURO ..... R. Thomaz Fonseca

N.º da ordem	REQUERIMENTO	NOME		Especif. da Construção	N.º de Pavimentos	Area coberta	VALOR		LOTE		N.º do Prédio	Soleira	ALINHAMENTO	
		PROPRIETARIO	CONSTRUTOR				do M2	TOTAL	N.º	Quadro			TESTADA	DATA
335	04/12/94.385	Garam Empreendimentos	Imob. Ltda	Resid.		51.30 m <sup>2</sup>					1925			R. Thomaz Fonseca
336	"	"	"	"		51.30 m <sup>2</sup>					1928			"
337	"	"	"	"		51.30 m <sup>2</sup>					1929			"
338	"	"	"	"		51.30 m <sup>2</sup>					1931			"
339	"	"	"	"		51.30 m <sup>2</sup>					1933			"
340	05/05/03694	IM Comercio e Transporte	Ltda	Loja		258.65 m <sup>2</sup>					495			"
341	02/12/94.426	Hélio Jorge da Silva		Resid.		162.28 m <sup>2</sup>					125			R. de Santa Rosa
342	05/06.2144	Imacio Ferreira de Souza		Ap.		346.92 m <sup>2</sup>					825			R. Thomaz Fonseca
343	"	"	"	"		44.94 m <sup>2</sup>					"		103	"
344	"	"	"	"		58.16 m <sup>2</sup>					"		103	"
345	"	"	"	"		43.52 m <sup>2</sup>					"		104	"
346	"	"	"	"		62.34 m <sup>2</sup>					"		105	"
347	"	"	"	"		42.29 m <sup>2</sup>					"		106	"




REGISTRO DE IMOVEIS

CENTRO DE DOCUMENTAÇÃO E MULTIDISCIPLINAR

IMAGEM SERRA C



Aprovação	GUIA		LICENÇA		PRORROGADA		PLANTA ARQUIVADA		VISTORIA				Observações	
	N.º	Data	Prazo	Válida até	REQ.º	Válida até	Data	N.º	PROVISÓRIA		DEFINITIVA			
									REQ.º	Despacho	REQ.º	Despacho		
	044051												04/12/97.385	
335	09.12.04	08001	29.12.04											29.12.2004
336	v													
337	"													
338	v													
339	v													
340	03.02.005													
		053548												
341	08.06.05	05003	08.06.05											
342	15.02.77	54.989	1.3.77				1977	3						
343	"	"	"	"	"	"	"	"	"	"	"	"	"	"
344	"	"	"	"	"	"	"	"	"	"	"	"	"	"
345	"	"	"	"	"	"	"	"	"	"	"	"	"	"
346	"	"	"	"	"	"	"	"	"	"	"	"	"	"
347	"	"	"	"	"	"	"	"	"	"	"	"	"	"



CENTRO DE DOCUMENTAÇÃO E DISCIPLINAR  
INSTITUTO DE IMÓVEIS

Autenticação nº 24.06.2005  
09.70.21.78  
UFRRJ

REGISTRO DE IMÓVEIS



DISTRITO .....

LOCALIDADE .....

*Nova Iguaçu*


PREFEITURA DA SEMURB - DEPARTAM. URBANISMO

LOGRADOURO .....

FICHA N.º *381*

*E. Thomas Ferreira*

N.º de ordem	REQUERIMENTO	NOME		Especif. da Construção	N.º de Pavimentos	Area coberta do M2	VALOR TOTAL	L.º E		N.º do Prédio	Soleira	ALINHAMENTO	
		PROPRIETARIO	CONSTRUTOR					N.º	Quadro			TESTADA	DATA
348	091362111	<i>Lucio Ferreira de Souza</i>		<i>Apt.</i>		<i>62,31m<sup>2</sup></i>				<i>820</i>	<i>108</i>		<i>E. Thomas Ferreira</i>
349	"	"	"	"	"	<i>46,94m<sup>2</sup></i>				<i>108</i>		"	"
350	"	"	"	"	"	<i>69,57m<sup>2</sup></i>				<i>109</i>		"	"
351	"	"	"	"	"	<i>46,94m<sup>2</sup></i>				<i>110</i>		"	"
352	"	"	"	"	"	<i>65,01m<sup>2</sup></i>				<i>111</i>		"	"
353	"	"	"	"	"	<i>46,94m<sup>2</sup></i>				<i>112</i>		"	"
354	"	"	"	"	"	<i>85,80m<sup>2</sup></i>				<i>113</i>		"	"
355	"	"	"	"	"	<i>46,94m<sup>2</sup></i>				<i>114</i>		"	"
356	"	"	"	"	"	<i>85,80m<sup>2</sup></i>				<i>115</i>		"	"
357	"	"	"	"	"	<i>46,94m<sup>2</sup></i>				<i>116</i>		"	"
358	"	"	"	"	"	<i>65,01m<sup>2</sup></i>				<i>117</i>		"	"
359	"	"	"	"	"	<i>39,38m<sup>2</sup></i>				<i>118</i>		"	"
360	"	"	"	"	"	<i>49,83m<sup>2</sup></i>				<i>119</i>		"	"
361	"	"	"	<i>Execução Dependência do M2</i>	"	<i>11,23m<sup>2</sup></i>				<i>820</i>		"	"



ACERVO DIGITAL


CEADIM

CENTRO DE DOCUMENTAÇÃO E IMAGEM UFRJ INSTITUTO MULTIDISCIPLINAR

REGISTRO DE IMÓVEIS



N.º do Ordem	Aprovação	GUIA		LICENÇA			PRORROGADA		QUANTA ARQUIVADA		VISTORIA				Observações
		N.º	Data	Prazo	Válida até	REQ.º	Válida até	Data	N.º	REQ.º	Despacho	REQ.º	Despacho		
348	15.02.77	64989	1.3.77	12	10.08.82	0977	3				05/11/78	03/04/78			
349	"	"	"	"	"	"	"	"	"	"	"	"	"	"	
350	"	"	"	"	"	"	"	"	"	"	"	"	"	"	
351	"	"	"	"	"	"	"	"	"	"	"	"	"	"	
352	"	"	"	"	"	"	"	"	"	"	"	"	"	"	
353	"	"	"	"	"	"	"	"	"	"	"	"	"	"	
354	"	"	"	"	"	"	"	"	"	"	"	"	"	"	
355	"	"	"	"	"	"	"	"	"	"	"	"	"	"	
356	"	"	"	"	"	"	"	"	"	"	"	"	"	"	
357	"	"	"	"	"	"	"	"	"	"	"	"	"	"	
358	"	"	"	"	"	"	"	"	"	"	"	"	"	"	
359	"	"	"	"	"	"	"	"	"	"	"	"	"	"	
360	"	"	"	"	"	"	"	"	"	"	"	"	"	"	
361	"	"	"	"	"	"	"	"	"	"	"	"	"	"	



CENTRO DE DOCUMENTAÇÃO E IMAGEM  
INSTITUTO MULTIDISCIPLINAR UFRJ

REGISTRO DE IMÓVEIS




DISTRITO .....  
 LOCALIDADE ..... *Nova Iguaçu* .....

PREFEITURA DA CIDADE DE NOVA IGUAÇU  
 SEMURB — DEPARTAMENTO DE URBANISMO

PICHA N.º ..... *281* .....  
 LOGRADOURO ..... *R. I. Hamet Fonseca* .....

N.º da ordem	REQUERIMENTO	NOME		Especif. da Construção	N.º de Pavimentos	Area coberta	VALOR		LOTE		N.º do Prédio	Soleira	ALINHAMENTO	
		PROPRIETARIO	CONSTRUTOR				do M2	TOTAL	N.º	Quadro			TESTADA	DATA
362	05/262144	<i>Imacio Ferreira de Souza</i>		<i>Apt</i>		<i>37,17m<sup>2</sup></i>					<i>200</i>	<i>202</i>	<i>R. Thomey Fonseca</i>	
363	"	"		"		<i>31,64m<sup>2</sup></i>					<i>203</i>	<i>203</i>	"	"
364	"	"		"		<i>37,17m<sup>2</sup></i>					<i>204</i>	<i>204</i>	"	"
365	"	"		"		<i>36,06m<sup>2</sup></i>					<i>205</i>	<i>205</i>	"	"
366	"	"		"		<i>37,17m<sup>2</sup></i>					<i>206</i>	<i>206</i>	"	"
367	"	"		"		<i>45,79m<sup>2</sup></i>					<i>207</i>	<i>207</i>	"	"
368	"	"		"		<i>37,17m<sup>2</sup></i>					<i>208</i>	<i>208</i>	"	"
369	"	"		"		<i>30,85m<sup>2</sup></i>					<i>209</i>	<i>209</i>	"	"
370	"	"		"		<i>37,17m<sup>2</sup></i>					<i>210</i>	<i>210</i>	"	"
371	"	"		"		<i>38,44m<sup>2</sup></i>					<i>211</i>	<i>211</i>	"	"
372	"	"		"		<i>37,17m<sup>2</sup></i>					<i>212</i>	<i>212</i>	"	"
373	"	"		"		<i>38,44m<sup>2</sup></i>					<i>213</i>	<i>213</i>	"	"
374	"	"		"		<i>37,17m<sup>2</sup></i>					<i>214</i>	<i>214</i>	"	"



ARQUIVO DIGITALIZADO


CEADIM

CENTRO DE DOCUMENTAÇÃO E IMAGEM  
 INSTITUTO MULTIDISCIPLINAR DE FERRJ

REGISTRO DE IMÓVEIS



N.º de ordem	Aprovação	GUIA		LICENÇA		PRORROGADA		PLANTA ARQUIVADA		VISTORIA				Observações
		N.º	Data	Prazo	Válida até	REQ.º	Válida até	Data	N.º	PROVISÓRIA		DEFINITIVA		
										REQ.º	Despacho	REQ.º	Despacho	
362	15.02.88	54989	13.08.88	13.08.88	13.08.88	13.08.88	13.08.88	19.08.88	3			03.04.88		
363	"	"	"	"	"	"	"	"	"			"	"	
364	"	"	"	"	"	"	"	"	"			"	"	
365	"	"	"	"	"	"	"	"	"			"	"	
366	"	"	"	"	"	"	"	"	"			"	"	
367	"	"	"	"	"	"	"	"	"			"	"	
368	"	"	"	"	"	"	"	"	"			"	"	
369	"	"	"	"	"	"	"	"	"			"	"	
370	"	"	"	"	"	"	"	"	"			"	"	
371	"	"	"	"	"	"	"	"	"			"	"	
372	"	"	"	"	"	"	"	"	"			"	"	
373	"	"	"	"	"	"	"	"	"			"	"	
374	"	"	"	"	"	"	"	"	"			"	"	



CENTRO DE DOCUMENTAÇÃO E IMAGEM  
INSTITUTO MULTIDISCIPLINAR - UFRJ

REGISTRO DE IMÓVEIS



DISTRITO .....

LOCALIDADE .....

*Novo Iguaçu*

SEMURB - DEPT. URBANISMO

LOGRADOURO .....

FICHA N.º .....

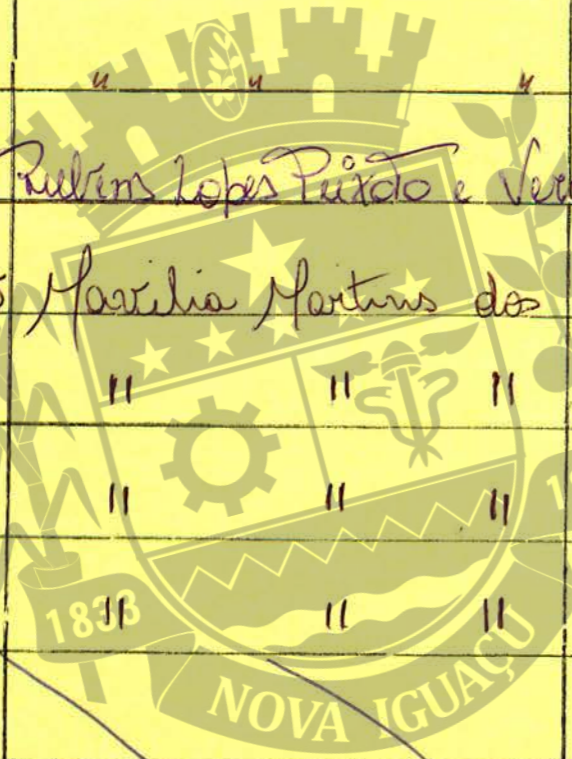
*R. Thomaz Fonseca*

N.º de ordem	REQUERIMENTO	NOME		Especif. da Construção	N.º de Pavimentos	Área Coberta	VALOR		LOTE		N.º do Prédio	Soleira	ALINHAMENTO	
		PROPRIETÁRIO	CONSTRUTOR				do M2	TOTAL	N.º	Quadro			TESTADA	DATA
<i>373</i>	<i>051362199</i>	<i>Imacio Ferreira de Saia</i>		<i>Apt</i>		<i>38,44 m²</i>					<i>820</i>	<i>215</i>	<i>R. Thomaz Fonseca</i>	
<i>376</i>	<i>"</i>	<i>"</i>	<i>"</i>	<i>"</i>		<i>23,39 m²</i>					<i>"</i>	<i>"</i>	<i>"</i>	<i>"</i>
<i>377</i>	<i>"</i>	<i>"</i>	<i>"</i>	<i>"</i>		<i>38,44 m²</i>					<i>"</i>	<i>"</i>	<i>"</i>	<i>"</i>
<i>378</i>	<i>"</i>	<i>"</i>	<i>"</i>	<i>"</i>		<i>38,44 m²</i>					<i>"</i>	<i>"</i>	<i>"</i>	<i>"</i>
<i>379</i>	<i>"</i>	<i>"</i>	<i>"</i>	<i>"</i>		<i>69,69 m²</i>					<i>"</i>	<i>"</i>	<i>"</i>	<i>"</i>
<i>380</i>	<i>06045656</i>	<i>Ruilins Lopes Pereira e Vera Lucia A. Pereira</i>	<i>Bemeo</i>			<i>357,65 m²</i>	<i>Ver Obes.</i>		<i>19</i>	<i>01</i>	<i>320-340</i>	<i>"</i>	<i>R. Thomaz Fonseca</i>	
<i>381</i>	<i>091034655</i>	<i>Marcilia Martins dos Santos</i>	<i>(DEMOIÇÃO)</i>								<i>253</i>	<i>LOJA</i>		
<i>382</i>	<i>"</i>	<i>"</i>	<i>"</i>	<i>"</i>	<i>"</i>						<i>253</i>	<i>CASAS</i>		
<i>383</i>	<i>"</i>	<i>"</i>	<i>"</i>	<i>"</i>	<i>"</i>						<i>259</i>	<i>LOJA</i>		
<i>384</i>	<i>"</i>	<i>"</i>	<i>"</i>	<i>"</i>	<i>"</i>						<i>259</i>	<i>CASA</i>		

INSTITUTO DE DOCUMENTAÇÃO E IMAGEM UFRRJ  
 INST. DE DOCUMENTAÇÃO E IMAGEM UFRRJ  
 INST. DE DOCUMENTAÇÃO E IMAGEM UFRRJ

Área total da Demolição

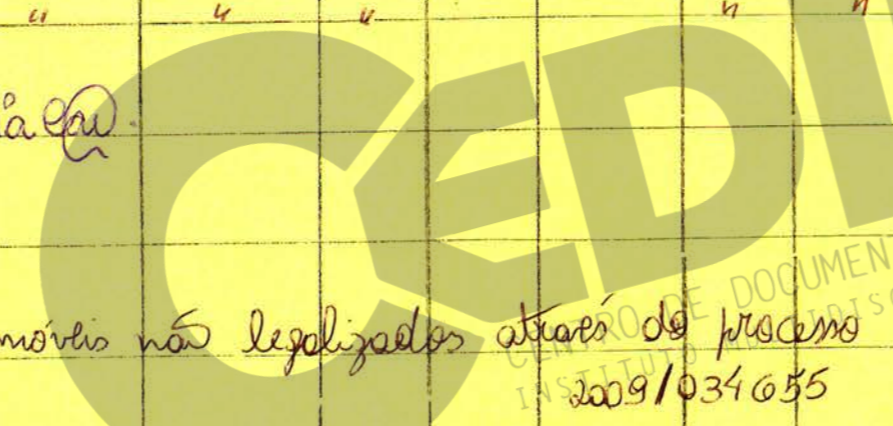

*305,99 m²*



REGISTRO DE IMÓVEIS



N.º de ordem	Aprovação	GUIA		LICENÇA				PLANTA ARQUIVADA		VISTORIA PROVISÓRIA		VISTORIA DEFINITIVA		Observações
		N.º	Data	Prazo	Válida até	REQ.º	Válida até	Data	N.º	REQ.º	Despacho	REQ.º	Despacho	
383	15.02.88	0108667	12.88	12.88	16.88	19.88	3						03.04.88	
386	"	"	"	"	"	"	"	"	"	"	"	"	"	"
387	"	"	"	"	"	"	"	"	"	"	"	"	"	"
388	"	"	"	"	"	"	"	"	"	"	"	"	"	"
389	"	"	"	"	"	"	"	"	"	"	"	"	"	"
380	05/10/06	0108664 0108668	18/10/06											Tréadio 320 - Área = 161.88 m² (ord. 119) " 340 - " - 195.77 m² (x 340)
381	10/11/09	2009 00961963	26/10/09											
382														Demolição de imóveis não legalizados através do processo 2009/034055
383														
384														



INSTITUTO DE DOCUMENTAÇÃO E IMAGEM LINEAR - UFRRJ

REGISTRO DE IMÓVEIS



ACERVO DIGITALIZADO



**CEDIM**  
CENTRO DE DOCUMENTAÇÃO E IMAGEM  
INSTITUTO MULTIDISCIPLINAR - UFRRJ



REGISTRO DE IMÓVEIS