

FICHA DE META DADOS – CEDIM 2018/1	
Nome da Pasta	Ficha nº 333- Registro de Imóveis de Nova Iguaçu
Autor/Instituição	Subsecretaria de Urbanismo/ Secretaria Municipal de Infraestrutura da Prefeitura da Cidade de Nova Iguaçu- SEMIF/PCNI
Número de Documentos	28
Quantidade e tipo de documentação	28 Fichas
Dia/ Mês/Ano	Da década de 1940 a 2010
Formato	A3
Resumo	<p>A coleção reúne registros de imóveis situados no município de Nova Iguaçu a partir do ano de 1946. O acervo encontra-se depositado junto a Subsecretaria de Urbanismo/ Secretaria Municipal de Infraestrutura da Prefeitura da Cidade de Nova Iguaçu-SEMIF/PCNI. Disposta em fichas, a documentação compreende dados imobiliários como nome do proprietário, especificações técnicas, valor do imóvel e endereço. Dentre os lançamentos digitalizados alguns citam dados de construções como Shoppings, Hospitais, Escolas, Centros Comerciais e etc. As fontes são manuscritas e encontram-se em boas condições, contudo algumas destas fichas, devido ao constante manuseio, estão com as bordas deterioradas, o que dificulta a leitura de que a consultar. Esta documentação, enfim, representa mais um capítulo na história da expansão imobiliária deste município.</p>



MINISTÉRIO DA EDUCAÇÃO
UNIVERSIDADE FEDERAL RURAL DO RIO DE JANEIRO
INSTITUTO MULTIDISCIPLINAR – CAMPUS NOVA IGUAÇU
CENTRO DE DOCUMENTAÇÃO E IMAGEM



Palavras-Chave	Proprietário; Construtor; Logradouro; Nova Iguaçu
Notas explicativas	***

DISTRITO NOVA IGUAÇU
 LOCALIDADE com 500m

PREFEITURA DA CIDADE DE NOVA IGUAÇU
 SEMUHAM

FICHA Nº 333

LOGRADOURO Rua Santa Rosa

Nº da Ordem	REQUERIMENTO	NOME PROPRIETÁRIO	Especif. da Construção	Nº de Pavimentos	ÁREA COBERTA	LOTE		Nº do Prédio	RUA
						Nº	Quadra		
178	141558982	Jemg Jiamliang	Resid.	-	43,48 m ²	06	"M"	97C/1	Rua Santa Rosa
179	141558982	Jemg Jiamliang	Resid.	-	41,19 m ²	06	"M"	97C/2	Rua Santa Rosa
180	141617086	Sebastião Cardoso de Oliveira	Resid.	-	66,08 m ²	-	-	95	Rua Safaete Pimenta
181	141617086	Sebastião Cardoso de Oliveira	Comercial	-	49,94 m ²	-	-	95L3	Rua Safaete Pimenta
182	151072830	Mário Martins de Campos Niana e Outros	Resid.	-	60,69 m ²	-	-	217C/14 R. nº 217 pelo proc. 151072830 em 18/11/15	Rua Safaete Pimenta
183	161076722	Expólio de Mário Mauro Gama	Resid.	-	50,40 m ²	-	-	885	Rua Safaete Pimenta
184	"	"	"	"	37,68 m ²	-	-	885/101	"
185	161076722	Expólio de Mário Mauro Gama	Resid.	-	57,45 m ²	-	-	885/102	Rua Safaete Pimenta
186	161076724	Expólio de Mário Mauro Gama	Resid.	-	64,84 m ²	-	-	881	R. Safaete Pimenta
187	171035069	Eugenio Bello Castineiras e Expólio de Álvaro Teixeira Brandão	Loja	-	65,00 m ²	-	-	239 Loja	Rua Safaete Pimenta
188	"	"	Galpão	-	68,40 m ²	-	-	229 Galpão	"
189	171035069	Eugenio Bello Castineiras e Expólio de Álvaro Teixeira Brandão	Resid.	ver dos	67,68 m ²	-	-	239 Resid.	Rua Safaete Pimenta

Nº da Ordem	Aprovação	GUIA		LICENÇA		PRORROGADA		VISTORIA				OBSERVAÇÕES	
		Nº	Data	Prazo	Valida até	Reqº.	Valida até	PROVISÓRIA		DEFINITIVA			
								Reqº.	Despacho	Reqº.	Despacho		
178	04/04/15	15/007210 52	04/04/15	Demolição de imóvel não legalizado								Registro 071388-1	
179	04/04/15	15/007210 066	04/04/15										II 071376-7
180	23/06/15	14/01247 360	23/06/15	Demolição de imóvel não legalizado								Registro 012755-8	
181	23/06/15	14/01247 367	23/06/15										Registro 900109-3
182	14/10/15	15/00858 819	14/10/15	Demolição de imóvel não legalizado								Registro 552475-0	
183	26/12/16	16/008602 05	26/12/16	06 meses Licença de demolição de imóvel não legalizado	26/06/17							os imóveis ref. nº 885 e 885 casas 01 e 02 foram demolidos pelo proc. 16/076722-1 JFRRJ	Registro 078933-0
184	II	II	II	II	II							II 078937-2	
185	26/12/16	16/008602 05	26/12/16	06 meses Licença de demolição de imóvel não legalizado	26/06/17							imóveis não legalizados em 01/10/2017	II 078939-9
186	26/12/16	16/00860 222	26/12/16	06 meses Licença de demolição de imóvel não legalizado	26/06/17							(foi demolido pelo proc. 16/076724 em 01/10/17)	Registro 078946-1 LANÇADO NO 06º
187	27/02/18	18/00759 085	27/02/18	06 meses Licença de demolição de imóvel legalizado	27/08/18							(foi demolido pelo proc. 17/035069 conf. inf. fiscal fl. 33 em 28/05/18)	Registro nº ver ordem 21
188	II	II	II	06 meses Licença de demolição de imóvel legalizado	27/08/18							(foi demolido pelo proc. 17/035069 conf. inf. fiscal fl. 33 em 28/05/18)	ver ordem 23 638406-4, 638407-2 e 638408-1
189	27/02/18	18/00759 085	27/02/18	06 meses Licença de demolição	27/08/18							(Sentença 52,00m² legalizado e 15,68m² não legalizado. Totalizando 67,68m²)	ver ordem 22 (foi demolido pelo proc. 17/035069 conf. inf. fiscal fl. 33 em 28/05/18)

DISTRITO 1º

LOCALIDADE Novo Azeite

(Rua Borges)

PREFEITURA MUNICIPAL DE NOVA IGUAÇU

SEMURB - DEPARTAMENTO DE URBANISMO

Lojaete Pimenta

FICHA N.º 333

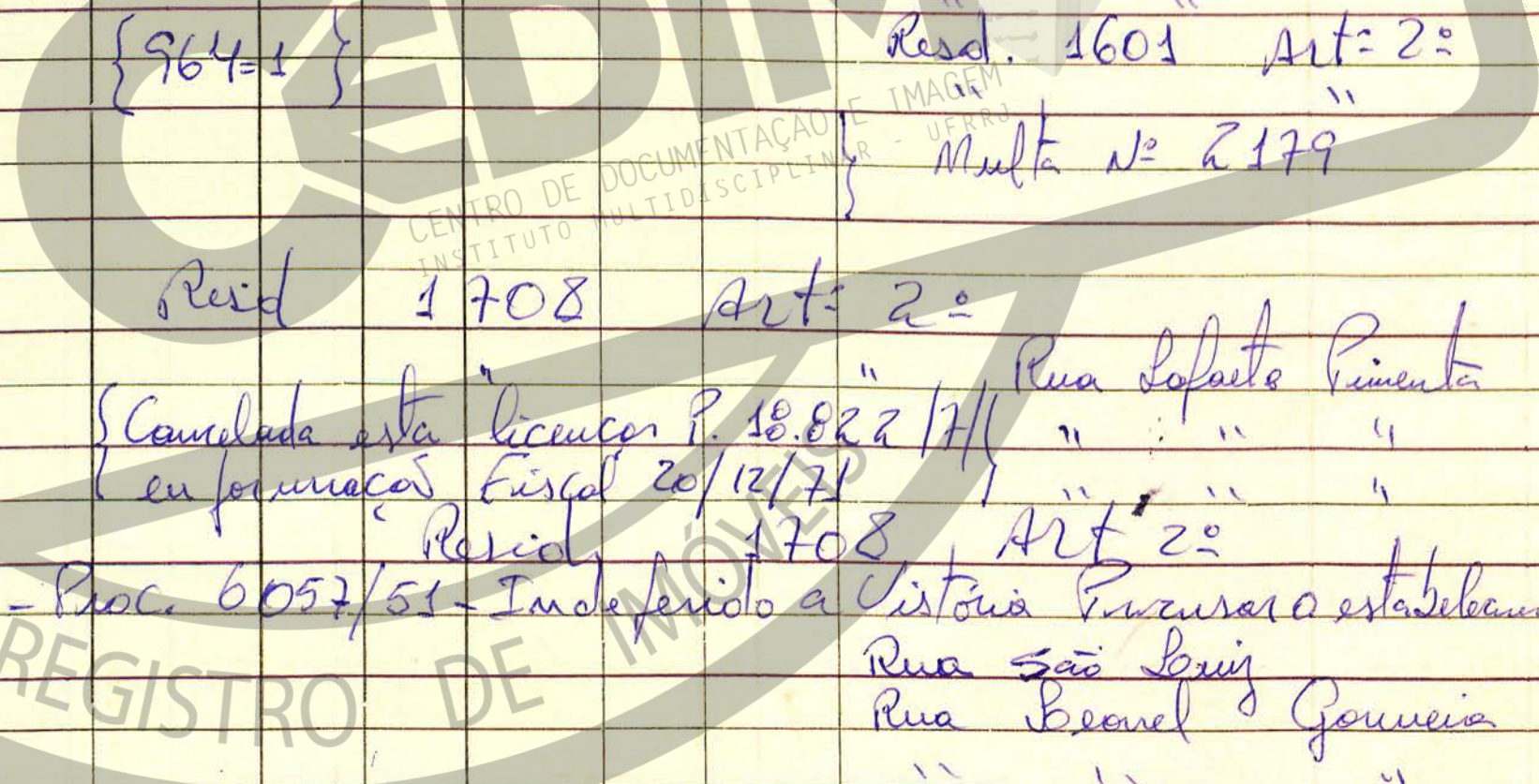
LOGRADOURO Rua Pimenta

N.º DE ORDEM	REQUERIMENTO	NOME		ESPECIF. DA CONSTRUÇÃO	N.º DE PAVIMENTOS	AREA COBERTA	VALOR		LOTE		N.º DO R.º DO R.º	SOLEIRA	ALINHAMENTO		
		PROPRIETARIO	CONSTRUTOR				DO M2	TOTAL	N.º	QUA. DRA.			TESTADA	DATA	
01	6509/48	Armando Garcia Soares	Leq.	resid.	01	165,49	500,00	27.735,00			67	0,50	20ms	9.8.48	
02	3435/49	Pedro Ferreira Pinto	Legal	resid.	01	63,46	600,00	38.076,00			15	545	Rua Prof. Toder	prox. cancela	
03	3235/49	Casemira Jachylec		Bantifa	-	30,00	450,00	13.500,00			752	0,40	12ms	6.5.49	
04	8918/49	Jorge de Oliveira Neves		C		47,86		35.000,00	22	3	50	0,40	12ms	2.1.50	
05	1954/50	Florisbela Francisca		C		55,47		42.009,00	24		24	0,50	12ms	21.3.50	
06	2813/50	ANTONIO Figueiredo Soares		B aut.		30,00		20.000,00	26	2	10	0,40	10,00	4.5.50	
07	12644/64	Trineu Gomes de Souza	Legal	resid.		26,00	-	-					166 Casa II (ant. 63)	E 115-248	
08	"	Joaquim Marfisi	"	"		18,00	-	-					166 Casa I	"	
09	"	"	"	"		26,00	-	-					166 Casa IV	Rua Santa Rosa	
10	"	"	"	"		26,00	-	-					166 Casa V	"	
11	"	"	"	"		18,00	114,00	-					166 Casa III	"	
12	2198/65	Julio Meichelino	"	Loja	1º	74,00	-	-			907			E 248-23	
13	"	"	"	Resid.	2º	74,00	-	-			907		Logradouro R. Lojaete Pimenta		
14	12.099/65	Antonio dos Santos Pimenta	Legal	Resid.	01	251,90	15.000	3.778.500			Fe 15			6-7-50	
15	"	"	"	Salas	2º	149,90	401,80	2.248.500			11 Salas 5-7-8-9-10			14 "	
16	19.448/65	Ana Maria Rodrigues e Hermendes José Rodrigues		Resid.		33,00					42		R. MILTON SILVA		
17	6521/66	William Gomes Mendanha	Legal	Resid.		34,00	-	-			5 D		R. Santa Rosa		
18	15302/66	Fernando Rodrigues	"	"		50,00	-	-					139 Fundos	E-3-18	
19	"	"	"	Loja		146,00	30.000	4.380.000					135	0,50 10,00	"
20	"	"	"	Resid.		152,00	"	4.560.000					137 Logradouro	10,00	"
21	17542/66	Edith Farias Ribeiro	Legal	Loja		65,00							239		Rua Lojaete Pimenta
22	"	"	"	Resid.		52,00							239		Resid.
23	"	"	"	Galpão		68,40							229		Galpão
24	4793/69	Ana Maria Mendonça de Jesus		Resid.		69,00	-	-					27		Rua São Luiz
25	"	"	"	Resid.		86,00	-	-					76		Rua Leonel Gouveia
26	"	"	"	Lojas		90,00	45m²	Lojas 74A e 74B					74		"

MOARO ARAUJO

333

N.º DE ORDEM	APROVAÇÃO	GUIA		LICENÇA		PRORRÓGADA		PLANTA ARQUIVADA		VISTORIA				OBSERVAÇÕES
		N.º	DATA	PRAZO	VÁLIDA ATÉ	REQto	VÁLIDA ATÉ	DATA	N.	REQto	DESPACHO	REQto	DESPACHO	
01	11.0.48	12.483	13.8.48											
02	18/05/49	16.848	28/5/49					18.5.49	2					Parque
03	27.5.49	Pagoujelo	6.5.49	2 anos	6.5.51									(Pouso p/ flha 193,79) Rua Proptada prox. Canal. conforme proc. 6715/60
04	3.1.50	"	3.1.50	3 anos	3.1.53			Vêr obs. abaixo						(" " Ficha 193,80) R. Proptada proc. 6057/51 - O PROC. N.º Porto Camido tem VIST. DEFINITIVA ART. 294 IV C.O.B.
05	22.3.50	"	22.3.50	3 anos	22.3.53									" " NAS TEM VIST. DEF. ART.
06	10.5.50	"	4.5.50	2 anos	4.5.53									Rua Porto Camido
07	21.8.64	9217	21.1.64											R. ed. 1283 Artº 2º
08	"	"	"											"
09	"	"	"											"
10	"	"	"											"
11	"	"	"											"
12	24.2.65													Resol. 1601 Artº 2º
13	"	2814	24.2.65					{ 964-1 }						"
14	10.8.65	12.222	23.8.65											Multa N.º 2179
15	"	"	"											"
16	29.11.65	16.499	28.12.65											Resol. 1708 Artº 2º
17	4.5.66	5.732	5.5.66											"
18	1.9.66	17.166	5.9.66											Rua Lafete Pimenta
19	"	17.167	"											" " "
20	"	"	"											" " "
21	14.10.66	27.673	5.3.67											Resol. 1708 Artº 2º
22	333 ord.	4	1º ofi de											Proc. 6057/51 - Indeferido a Vistoria para o estabelecimento a
24	25.10.69	13264	28.10.69											Rua São Luiz
25	"	"	"											Rua Leonel Gouveia
26	"	"	"											" " "



DISTRITO
LOCALIDADE

Com. Soares

PREFEITURA MUNICIPAL DE NOVA IGUAÇU
SEMURB - DEPARTAMENTO DE URBANISMO


LOGRADOURO

FICHA N.

330

Rua LAFAIETE PIMENTA


N.º DE ORDEM	REQUERIMENTO	NOME		ESPECIF. DA CONSTRUÇÃO	N.º DE PAVIMENTOS	AREA COBERTA	VALOR		LOTE		N.º DO PRÉDIO	SOLEIRA	ALINHAMENTO	
		PROPRIETÁRIO	CONSTRUTOR				DO M2	TOTAL	N.	GUA-DRA			TESTADA	DATA
1	5/444/80.	João Fernandes	Abreu ho.	e	-	64,96			4	B	68			Seg. Passa.
2	5/494/81.	Leonel de	gouveia.	-	-	189,00	1.597.050,00				277			Lafaiete Pimenta.
3.	u	u	u	-	-						275.		u	u
4	u	u	u											APROV. PROJETO.
5	5/1560/80.	Leonel de	gouveia.	apt.	-	90,75	900,00				283	apt. 201.		Laf. Pimenta.
6						70,75					283	apt. 202.		
7						70,75					283	apt. 201		
8						90,75					283	apt. 202.		
						363,00								



REGISTRO DE IMÓVEIS

CENTRO DE DOCUMENTAÇÃO E IMAGEM
INSTITUTO MULTIDISCIPLINAR - UFRJ

N.º DE ORDEM	APROVAÇÃO	GUIA		LICENÇA		PRORROGADA		PLANTA ARQUIVADA		VISTORIA				OBSERVAÇÕES
		N.º	DATA	PRAZO	VÁLIDA ATÉ	REQ.to	VÁLIDA ATÉ	DATA	N.º	REQ.to	DESPACHO	REQ.to	DESPACHO	
1	29/3/82	76.097	2/5/82.	Lei	572				1982	80				Incust. 2/ definitivo veratello novo - proc. 2/2678/82 - gac - 102.058/82.
2	19/10/81	83.109	25/10/81	6 anos	19/10/81				1982	107.				
3	"	"	"	"	"									
4	"	83.110	"	APROV.	PROJETO									
5	21/7/82.	100.850	4/8/82	24 meses	21/7/84								5/4/07/84 26.7.84	
6														
7														
8														



CEDIM
 CENTRO DE DOCUMENTAÇÃO E IMAGEM
 INSTITUTO MULTIDISCIPLINAR - UFRRJ


REGISTRO DE IMOVEIS

DISTRITO
LOCALIDADE

6. JAMES

de Juremã 333

N.º DE ORDEM	REQUERIMENTO	NOME PROPRIETÁRIO	CONSTRUTOR	ESPÉCIE DE CONSTRUÇÃO	N.º DE PAVIMENTOS	ÁREA COBERTA	VALOR DO M.2	VALOR TOTAL	N.º DE QUADRA	ANDAIM	MARK	COLETA	TENTADA	DATA
22	2218/67	Jose Rios Cabore e Jose Rios Gonzalez	Amelcar	Boja	1	3610	20.000	722.000	267			0,50	40,00	E. 18. 23
23	12095/67	Imah. Macedo de Silva	OBST	11er		5547		448.000	25			0,50	1000	E. 7. 41
24	12162/67	Moore Aquino Futebol Club	Legalizacão	Boja		65,00		1.300.000	203					
25	"	"	"	"		210,00		4200.000	207					
26	"	"	"	"		35,00		700.000	211					
27	"	"	"	"		35,00		700.000	213					
28	13554/67	Ana Alves Rafael	"	GALPAO-boja		83,20	20.000	1.664.000	85					
29	"	"	"	Resid		40,84	20.000	817.000	85015					
30	14245/67	Jose Rios Cabore - (Aprovação de projeto)	"	Resid		124,84	40.000	4.993.600						
31	"	"	"	Resid		4272	20.000	954.400	267					
32	"	"	"	Resid		2630								
33	13749/69	Blantura Gomes de Souza	Legalizacão	Boja		5739	20.00	1.067,80	327					
34	"	"	"	"		2975	"	595,00	331					
35	"	"	"	"		2975	"	595,00	343					
36	"	"	"	"		5737	"	1.147,40	349					
37	"	"	"	Resid		5360	"	1.072,00	34/casa I					
38	"	"	"	"		5120	"	1.024,00	34/casa III					
39	"	"	"	"		279,06		5.501,20						
40	3048/70	Ezequias de Freitas	Legalizacão	Resid (geminas)		21,66	23.56m²	433,20	891					atual nº 891 opt sos
41	"	"	"	"		21,60		433,20	891					c/1 atual n. 893
42	21693/70	Alvino Pinto Medeiros	Legalizacão	Boja		132,40	20.00	2.648,00	1099					Rua Sofaste Juremã
43	14846/70	Manoel Leão dos Santos e José Leão dos Santos	Legalizacão	Boja		4580	20.000	91.600	34					"
44	"	"	"	Galpao		214,00	"	4.280,00	4					"
						259,80		5.196,00						




REGISTRO DE IMÓVEIS

CENTRO DE REGISTRAÇÃO E IMAGEM
INSTITUTO DISCIPLINAR

Rua Sofaste Juremã

Cartão 333, 3

APROVAÇÃO	GUIA		LICENÇA		PROPOSTÃO		PLANTA ARQUIV. DA		VISTORIA		OBSERVAÇÕES
	N.º	DATA	PRASO	VÁLIDA ATÉ	REQ. to	VÁLIDA ATÉ	DATA	N.º	REQ. to	DESPACHO	
22	24-2-67	27.6126	3-67	6 meses	24.861		1967	3	cancelada conforme processo 15/93	1558 de 02.05.2005 Sen. Sefarite Miranda	
23	4-8-67	1535	6-10-67	8 meses	4870		1967		cancelado f.º Pac de nº 218377 V.º R.º CRD.º 104	Trans. Turibio S.º	
24	4-9-67	57367	6-9-67	Legalização					15.230	11-9-67	11/1970 - 11/1970 A A C A
25	"	"	"	"	"		1967	15	"	"	"
26	"	"	"	"	"		1967	15	"	"	"
27	"	"	"	"	"		1967	15	"	"	"
28	14-9-67			10mg			1969	34			"
29	11-11-67	12.703		15/4/70							"
30	29-9-67										
31	"										
32	"										
33	14-10-69						1969	23			
34	"						1969	23			
35	"						1969	23			
36	"						1969	23			
37	"						1969	23			
38	"						1969	23			
39	"						1969	23			
40	14-4-70						1970	9			
41	"						1970	9			
42	23-10-70	36804	19-10-70	Legalização			1970	64			
43	28-11-70	28.079	12-5-71	como Lic de construção			1970	54			
44	"			"			1970	54			



CENTRO DE DOCUMENTAÇÃO E
INSTITUTO MULTIDISCIPLINAR

IMAGEM
UFRRJ

Consulta nº 6051

Consulta nº 5745 de 01 de set/69

32.726/84 - 3172/84.
Decreto nº 41 de 30.11.69.
Sefarite Miranda

LOCALIDADE 6. Soares DIVISÃO DE VIACÃO E

N.º DE ORDEM	REQUERIMENTO	NOME		ESPECIF. DA CONSTRUÇÃO	N.º DE PAVIMENTOS	ÁREA COBERTA DO M.²	VALOR		LOTE		N. DO P.ÉDIO	ANDAI-ME	MAR-QUISE	SOLEIRA	ALIN-TESTADA
		PROPRIETÁRIO	CONSTRUTOR				TOTAL	N.º QUA-DRA							
45	16.746/70	Jose Rodrigues Pinto	Legalização (Pendergante)	Resid.		99,85	20,00	7.977,00	2	K	54				Rua Santa Rosa
46	18.860/01	Antonio dos Santos Pimenta	4 Quartos	Resid.		114,40	40,00	11.576,00							11 Quartos I-III-VI-XI e Sala XIII
47	"	"	"	"		330,00		13.200,00			415				Rua Safaete Pimenta
48	"	"	"	"		296,60		9.864,00			14				Rua Borges (12 Quartos)
49	17.484/70	Manuel Floriano da Costa	leg. (VER OBS)	Resid.		83,70	40,00	3.348,00			75				Rua Safaete Pimenta
50	4.910/70	Ana de Jesus Pinto Seppliano		Resid.		84,30	20,00	1.686,00	29		105				Rua Safaete Pimenta
51	14.478/72	Ventura Gomes de Souza		Resid.		99,92	40,00	3.996,80	29	A	341				el IV " "
52	"	"	"	"							341				el VII " "
53	10.524/69	Yosi Maria Cordeiro	Roberto Pereira Soares Leg: T. po Popular	" V:OBS		37,54	40,00	1.513,60	6	0	533				Rua Safaete Pimenta
54	10.524/69	"	Leg: Roberto Pereira Soares	Leg: V:OBS		41,36	40,00	1.654,40	6	0	537				" "
55	3985/73	Wario Rodrigues Lima	Legalização	Resid		48,00	40,00	1.920,00			887				
56						58,00		2.320,00			887				casa I
57						55,00		2.200,00			887				casa II
58						55,00		2.200,00			887				casa III
59	10.400/74	Aurora Gonçalves da Silva	Legalização	Escola		276,00	40,00	8.640,00	7	M	12				R. Santa Rosa
60	10.400/74	"	"	Resid.		64,05	40,00	2.562,00	7	M	12				el II " "
61	10.400/74	"	"	Escola		25,62	40,00	1.024,80	7	M	12				el IV " "
62	24.354/74	Maria de Lourdes Gonçalves Lima		Resid.		57,75	40,00	1.110,00			522				el III Rua Safaete Pimenta
63	"	"	"	Esq. e Resid.		62,04	"	2.481,60			522				" "
64	"	"	"	Resid		59,56	"	2.382,40			522				el I " "
65	"	"	"	"		57,00	"	2.280,00			522				el II " "
66	5919/75	Elizabeth Pedro Maria Helene Pedro da Conceição		"		406,63	75,00	8.265,00	245	-	247				" "
67						44,00		3.120,00							" "
68						2812		21.090,00							" "

Cartão 333

N.º	DATA	PRASO	VÁLIDA ATÉ	REC.	VÁLIDA ATÉ	DATA	N.º	VISTORIA		OBSERVAÇÕES		
								PROVISÓRIA	DEFINITIVA			
								REQ. to	DESPACHO	REQ. to	DESPACHO	
47	1-71	406	15/05/72	Legalizado		1971	58					Cartão nº 41/79
48	5-10-71			Legalizado								Rua Borges Wafaiete Pimenta
49	14-7-72	3889	03-8-72	Legalização	transf. PARAKAI AHMOB MOHAMMED.	1972	38					Rua Borges Rua Wafaiete Pimenta
50	24-10-72	2794	12-10-73	Legalizado		1973	99					
51	6-11-72	16302	23-5-73	Legalizado		1972	93					
52	"	16302	23-5-73	"								
53	27-12-72	13419	22-3-73	Legalizado								Legalizado para Abel Carneiro da Silva p. escritura trans. para Jose Maria Carneiro, por pela Guia nº 13418 de 22/3/73.
54	"	13419	22-3-73	"		1969	97					
55	20-9-73			Legalizado								
56												
57												
58												
59	17/06/74			Legalizado								
60	17/06/74			"		1974	92					
61	17/06/74			"								
62	10/4/75			Legalizado								
63	"			"								
64	"			"								
65	"			"								
66	27-5-75	38906	2-2-76	"		1975	87					

24 25

12 069

39503

17-10-73

18-6-74

11-2-76

1973

1974

1975

946

92

86

CENTRO DE DOCUMENTAÇÃO E IMAGEM
INSTITUTO MULTIDISCIPLINAR
BERRI

REGISTRO DE IMÓVEIS

DISTRITO 19
LOCALIDADE Nova Iguaçu 328

PREFEITURA MUNICIPAL DE NOVA IGUAÇU
DIVISÃO DE VIAÇÃO E OBRAS - SEÇÃO DE OBRAS PARTI

LOG Santa Rosa
148

N.º DE ORDEM	REQUERIMENTO	NOME		ESPECIF. DA CONSTRUÇÃO	N.º DE PAVIMENTOS	ÁREA COBERTA	VALOR		LOTE		N. DO PRÉDIO	ANDAIM	MARQUISE	SOLEIRA	ALINHAMENTO	
		PROPRIETÁRIO	CONSTRUTOR				DO M.²	TOTAL	N.º	QUADRA					TESTADA	DATA
47	17.673/56	Antônio Clemente da Costa	Monteiro Bez	Resid	LANÇ	48,00	1.500	72.000,00	35	69					Ver obs.	E 2
48	"	"	"	"	LANÇ	28,00	"	72.000,00							69 fundos até 65	"
49	1216/59	João Antunes Pereira	Legalização	Resid	LANÇ	68,90	"	103.350,00							64 Rua Expedito	E 22
50	44/52	Jorge Roberto das Neves	Const. civil, etc. prof. e	Resid	LANÇ	55,47	"	83.205,00							115 Rua Siderania	E 100
51	"	"	"	"	LANÇ	17,40	"	26.100,00							104 (Ver obs)	"
52	16.035/58	Jorge Lopes Baranna	"	"	LANÇ	65,12	1809,00	172.916,00	10	8	265				Rua Siderania	E 25
53	8/62/60	Francisco de Freitas Souza Filho	"	"	LANÇ	46,50	"	116.250,00	10	9	262				fundos Rua Siderania	E 35,6
54	3732/58	Francisco Xavier Junior	"	"	LANÇ	34,00	"	51.000,00	1	4	37				"	"
55	93.65/62	Jorge Roberto das Neves	Leg. obs. Leg	Resid	LANÇ	30,00	2.000,00	60.000,00							Ver obs. e quadra em do lote	"
56	11.53/62	Simen Ferrazante da Rocha	"	"	LANÇ	80,00	3.000,00	90.000,00	7	8	246				Rua Siderania	Alto 100-154
57	12.320/62	José Benigno de Castro	"	"	LANÇ	55,00	"	165.000,00	2	8	199				"	Alto 104,86
58	16454/63	Forte de Engenho Pequeno Ltda	Leg	Resid	LANÇ	36,00	"	"	3	8	204				"	E 9,259
59	"	"	"	"	LANÇ	30,00	"	"	4	4	215				"	"
60	17562/63	Eri et usclimo	"	"	LANÇ	55,47	"	448.000,00	65	66					050 8,30	E 34,9
61	17019/63	Adolpho Pinto da Silva	Leg	Resid	LANÇ	40,00	"	"	32	31					Rua São Sebastião	E 27,02
62	22537/63	Wilson Bento Dias	"	Loja	LANÇ	20,00	"	"	13	12					"	E 2-188
63	"	"	"	Salão	LANÇ	30,00	"	"	13	18					"	E 2-189
64	"	"	"	Resid	LANÇ	49,00	"	"	13	26					"	E 2-190
65	7716/64	Manoel Rodrigues	Leg	Loja	LANÇ	35,00	"	"	3	4	69				Rua Siderania	E 18-51
66	9250/64	Jorge Cardoso	"	Resid	LANÇ	58,59	"	"							177 e 187	E 140-35
67	"	"	"	"	LANÇ	40,20	"	"							167-II-IV-VI e VII	"
68	"	"	"	Garagem	LANÇ	30,22	"	"							S/N: Esta garagem pertence ao prédio 156 (Rua 243,4)	"

continua ficha 148 4º

Ficha 148

APROVAÇÃO	GUIA		PRASO	VÁLIDA ATÉ	REQ to	VÁLIDA ATÉ	PLANTA ARQUIVADA		VISTORIA		OBSERVAÇÕES
	N.º	DATA					DATA	N.º	REQ.to	DESPACHO	
47	4-11-58	1919	24-4-59	Legalização				Resol 630 de 20-4-58			Transf Proc. 10.071/73 do enire Martins
48	7-11-58	2021	26-10-59	4				4	4		Simoes e Saade do Couto Martins, quiza 18.153/73
49	3-2-59	202	13-2-59	4				1959 25			e multa n.º 350
50	12-3-59	1128	18-3-59	3 meses	9365/71-8-62	Jun 4803	43260,00				9365/62 Pat. credi esta propita a Vistoria
51	11	1.128	18-3-59	Long.	9365/62						em cada 107 em cada 107 em cada 107 e acha-se
52	21-7-59	4185	28-7-59	11				Resol 630 de 20-4-58			em cada 107 em cada 107 em cada 107 e acha-se
53	27-6-60	5386	11-7-60	4				28-6-60	185		
54	2-6-58	5818	11-7-58	11				1958	64		cancelada esta multa emp. despachada S.º Prefeit
55	atenuada g. n.º do lote										Resol 630 de 29-11-58 art. 2º
56	30-7-62	4584	20-7-62	Long							Propriedade edificadas no lote 6 da quadra 1, com área de 7 emp. inf. do fiscal
57	27-8-62	5523	29-8-62	11							e multa n.º 2944
58	30-8-63	6498	30-6-64	4							Resol n.º 1283 de 10-4-63 art. 1º 17
59	4	4	4	4							4 4 4 4
60	5-9-63	8080	5-9-63	3 meses							Prua Santa Rosa
61	13-11-63	1567	24-2-64	Long.							Resol n.º 1283 de 10-4-63 art. 1º 17
62	20-12-63	2802	24-3-64	4							4 4 4 4
63	11	4	4	4							4 4 4 4
64	11	4	4	4							4 4 4 4
65	14-5-64	4286	15-5-64	11							4 4 4 4
66	11-6-64	6514	23-6-64	11							Trans. Santa Rosa 11 4
67	11	4	4	11							4 4 11 11
68	4	4	4	4							4 4 4 11

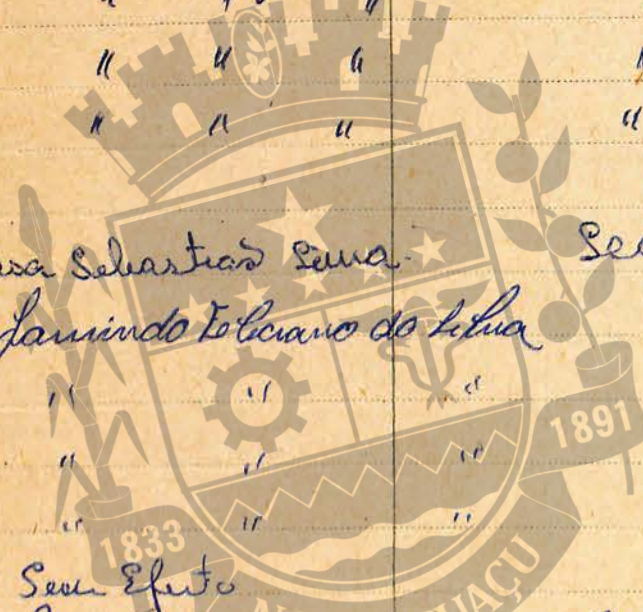
continua Ficha 148 4º

DISTRITO LOCALIDADE *6. Soares*

PREFEITURA MUNICIPAL DE SOARES
DIVISÃO DE VIAÇÃO E OBRAS - SEÇ.

rua Bafaiete Pimenta

N.º DE ORDEM	REQUERIMENTO	NOME		ESPECIF. DA CONSTRUÇÃO	N.º DE PAVIMENTOS	ÁREA COBERTA DO M.²	VALOR		LOTE N.º QUADRA	N. DO PRÉDIO	ANDAI-ME	MAR-QUISE	SOLEIRA	ALINHAMENTO	
		PROPRIETÁRIO	CONSTRUTOR				TOTAL	TESTADA						DATA	
69	4722/75	Jose Rios Gonzalez		loja						325					rua Bafaiete Pimenta
70				"						73					rua Leonel Gouveia
71				"						17					
72				"						21					
73				"						25					
74				"						29					
75				loja		80,00m²				S/M					atual N.º 12
76	9316/75	Leonel de Gouveia = Localização		Loja		65,79	40,00	2.625,00		299					Perdido of. puc. 05/1718/78 (guia 26.036/78)
77	"	"	"	Galpão		34,77	"	1.391,00		299					Galpão 4
78	"	"	"	"		73,79	"	2.952,00		299					Galpão 4
79	"	"	"			(Quantos dependência) 245,54	75,00	18.416,00		84					Quantos de 1 à 20
						419,89		53.841,00							
						205,20	75,00	3.350,00							
80	JS 622/75	Rosa Sebastião Lima	Seg.	Resid.		205,20	75,00	JS. 390,00	4	K J34					Santa Rosa
81	JS 285/75	Jamindo Ecleiano de Lima		"		4455	4000	J.882,00	3	K J1C1					"
82	"	"	"	"		"	"	J.882,00		J1C1E					"
83	"	"	"	"		"	"	J.882,00		J1C1H					"
84	"	"	"	"		"	"	J.882,00		J1C1V					"
85	JS 110/75	Sera Efeito													
85	JS 092/75	Juiz Eclindo das Santos	Seg.	Residência		7007	7500	5.255,25	6	M 230					"
86	JS 454/75	Sergio Banasa de Silva	Seg.	"		69,94	40,00			JOSCI					"
87	"	"	"	"		21,80	"			JOSCI					"
88	"	"	"	"		21,80	"			JOS TV					"
89	"	"	"	"		2310	"			JOS TV					"
90	"	"	"	"		2310	"			JOS TV					"



REGISTRO DE IMÓVEIS

APROVAÇÃO	GUIA				REQ to	VÁLIDA ATÉ	DATA	N.º	VISTORIA		OBSERVAÇÕES									
	N.º	DATA	PRASO	VÁLIDA ATÉ					PROVISÓRIA			DEFINITIVA								
									REQ.to	DESPACHO		REQ.to	DESPACHO							
69	30-5-75	171-194	18 meses	30/11/76			29													
70																				
71																				
72																				
73																				
74																				
75		29-03-75																		
76	20-8-75	32-235	5/9/75	Legalização			64				as anotações devem ser feitas conforme USF e RGI em anexo ao Proc. N.º 05/03/07558 em 02.05.05									
77	"																			
78	"																			
79	"																			
80	20-8-75																			
81	"																			
82	"																			
83	"																			
84	"																			
85	18-09-75	55-202	03-01-80				1980	20												
86	"	36-282	10/2/75				1975	72												
87	"																			
88	"																			
89	"																			
90	"																			

18 meses

1975

1975

05/11/28/76

29/11/76

as anotações devem ser feitas conforme USF e RGI em anexo ao Proc. N.º 05/03/07558 em 02.05.05

Rua Lafaiete Pimenta

Rua São Luiz

CENTRO DE DOCUMENTAÇÃO E IMAGEM
INSTITUTO MULTIDISCIPLINAR

REGISTRO DE IMÓVEIS

DISTRITO

LOCALIDADE

Co. Soares

PREFEITURA MUNICIPAL DE NOVA

ESCRITÓRIO - DIVISÃO DE URBANISMO

LOGRADOURO Lafaiete Pimenta

FICHA N. 333

N.º DE ORDEM	REQUERIMENTO	NOME		ESPECIF. DA CONSTRUÇÃO	N.º DE PAVIMENTOS	ÁREA COBERTA DO M2	VALOR		LOTE		ALINHAMENTO	
		PROPRIETÁRIO	CONSTRUTOR				DO M2	TOTAL	N.º QUADRA	N.º DO PRÉDIO	ANDAI-ME	MAR-QUISE
91	20346/75	Dionísio Pereira de Mattos	Segurizacão	2oja	2071	28,92 7500	2103,00	-	-	677		Naude Pinta
92	"	"	"	Resid	2070	1538 7500	1182,00	-	-	681		"
93	"	mudança p/ Jovita da Rocha de Mattos (10m. 92m.)	"	Resid	3090	131,00 7500	9.825,00	-	-	679		"
94	"	"	"	Resid	2077	1500	1557,25	-	-	18		"
95	"	"	"	2oja		3088 7500	2.316,00	-	-	17		"
96	21-039/75	João Francisco	"	Resid		78,77 "	5.908,00	5	M	300		Rua Santa Rosa
97	05/972/76	Raimundo Mendes Ferreira	"	Resid		36,57 300,00	10871,00			237		Rua Lafaiete Pimenta
98	05/3536/76	Enom Sanchez Segurizac	"	Resid		27,91 300,00	8.273,00			661		Rua Lafaiete Pimenta
99	"	"	"	"		54,16 "	16.242,00			657		"
100	09942/76	Colégio Cantinho dos Santos	"	"		32,82 70,00	3.722,80	7	K	253		Santa Rosa
101	1860/77	MARIO MADURO GAMA	LEO	RESID		31,20	9.362,00			725		"
102	"	"	"	"		34,98	10.434,00			735		"
103	"	"	"	"		36,00	10.800,00			725		"
104	2182/77	INHA MACHADO DE SILVA	SEGURIZACAO	RESID		60,77	22.500,00			25		Sunbe Sulubro.
105	"	"	"	"		46,28	18.235,20			25		"
106	709/77	Padro Pereira santana filho	"	"		82,00	63.460,00			182		Santa Bando
107	05-3949-77	FRANCISCO GOMES COELHO	"	Resid		88,20	44.100,00	587	-	585		R. Lafaiete Pimenta
108	926/78	Sua Paula mauro de burg	"	Seg		7705	64772,00			190		"
109	"	"	"	"		7705	64772,00			200		"
110	"	"	"	APT		7875	65158,00			186	101	"
111	"	"	"	PAT		2875	62150,00			186	102	"
112	"	"	"	"			259744,00					"
113		João Lopes de Toledo	Historia dec 1982	Resid		78,23	71.014,46			84		R. Lafaiete Pimenta
114	05/3458/79	"	"	"		52,32	47.192,64			84	101	"
						131,05	118.207,10					"

Continuo 333

DE ORDEM	APROVAÇÃO	GUIA		LICENÇA		DEBENDEJA		PLANTA ARQUIVADA		VISTORIA		OBSERVAÇÕES
		N.º	DATA	PRASO	VÁLIDA ATÉ	REQ. to	VÁLIDA ATÉ	DATA	N.º	REQ. to	DESPACHO	
91	13.01.75	45.123	18/10/76									
92	"	"	"									
93	"	"	"									
94	"	"	"									
95	"	"	"									
96	11.12.75	42.282	30/4/76					1975	97			
97	16/6/76	45.044	6/7/76					1.976	27			
98	6/4/77	333	05-6-77					1976	34			
99	"	"	"									
100	2.08.77											
101	"	4.108	27.7.77					1977	57			
102	"	"	"					"	"			
103	"	"	"					"	"			
104	3/08/77	"	27.9.77					1977	74			
105	"	"	"					1977	74			
106	18.10.77							1977				
107	14.04.78											
108	14.04.78	26.725	30.1.78					1978	84			
109	"	"	"					"	"			
110	"	"	"					"	"			
111	"	"	"					"	"			
112	"	"	"					"	"			
113	"	"	"									
114	28/09/78											

ACERVO DIGITALIZADO

mutação de proprietários, proc. 2009/052234
 em 14/09/09 - p/ Jovita da Rocha de Mata

CENTRO DE DOCUMENTAÇÃO E IMAGEM
 INSTITUTO MULTIDISCIPLINAR DE PESQUISA

REGISTRO DE IMÓVEIS


Vistoria dec 1972

peça da Dun Borges N.º 200, 200 opt. 101 e 102
 antigo 186 opt. 101 e 102. e 190 pela
 Des. Saute Rosa.

DISTRITO 333 LOCALIDADE *S. Joanes*

PREFEITURA MUNICIPAL DE ... SEMURB - DEPARTAMENTO DE URBANISMO ... GRADOURA

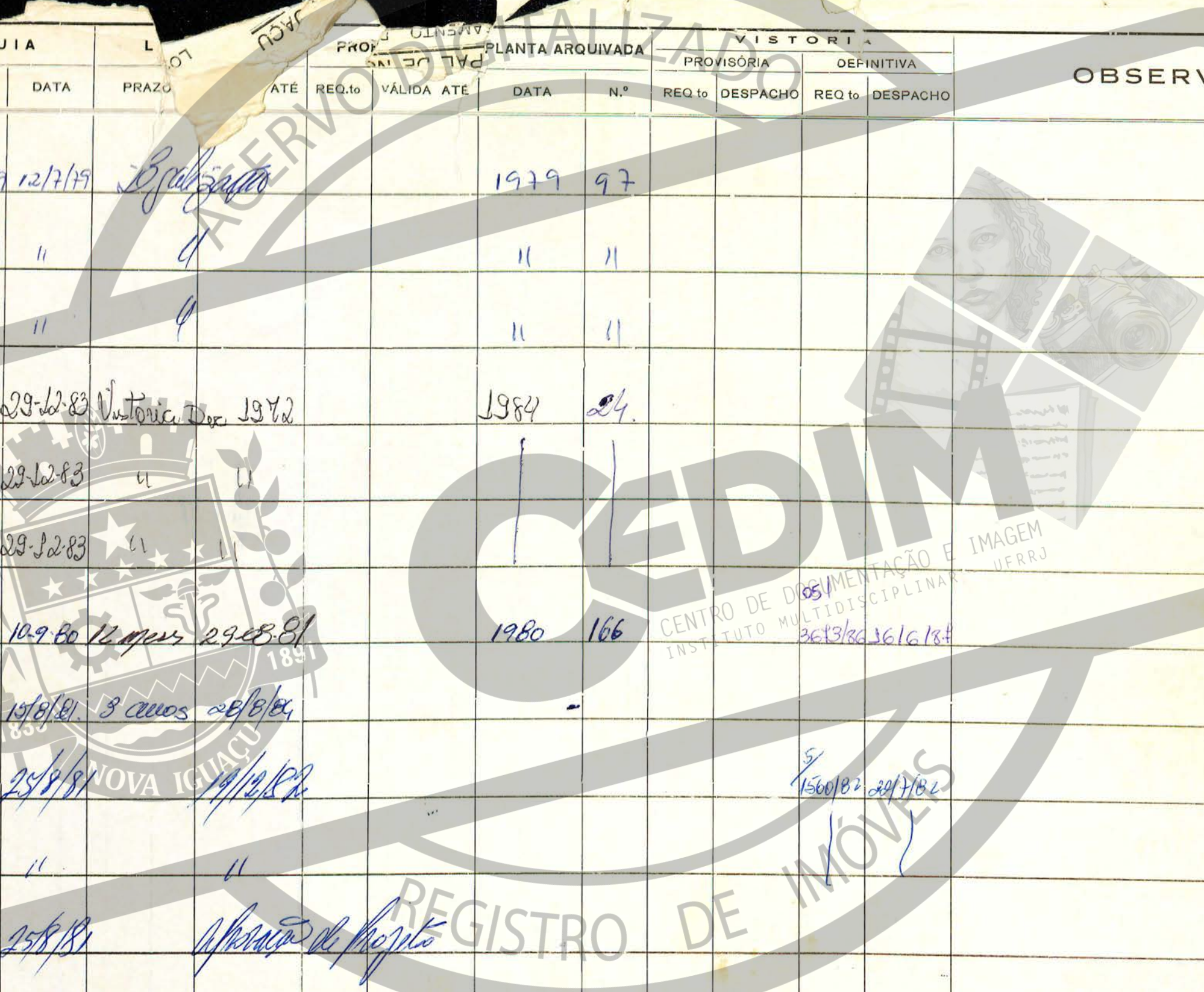
N.º DE ORDEM	REQUERIMENTO	NOME		ESPECIF. DA CONSTRUÇÃO	N.º DE PAVIMENTOS	ARCA COBERTA	VALOR		LOTE	N.º DO PRÉDIO	SOLEIRA	ALINHAMENTO	
		PROPRIETÁRIO	CONSTRUTOR				DO M2	TOTAL				N.º GUA-DRA	TESTADA
115	05/11940/78	Mario Rodrigues Sampaio	Lezajapo	Loja	1º	103,00	84900	86.520,00		851			
116	"	"	"	Resid	2º	73,30	"	61.672,00		851	Sobrado		
117	"	"	"	"	1º	66,60	0	55.844,00		851	fundos		
						242,90		204.136,00					
118		Guimar Autouira da Conceição		Resid.	-	54,69	0	49.330,38		223			
119		"	"	"	-	30,00	0	27.060,00		223	c/I		
120	05/11627/79	"	"	"	-	41,63	0	37.550,26		223	c/III		
						226,32		213.940,64					
121	05.7366-80	Franci de LATA JOHNAZ MELLO		Resid		70,97		159.598,37		2	0		banheiro privativo
122	5/3412/81.	João Lopes de Toledo		C	-	66,00		25.640,00		231			
123	05/497/81	Paulo de Lourenço	Vir. de construção	Loja	2	189,00		1597.250,00		271	atual.	283.	
124	05/497/81	"	"	"	"	"		"		275	atual.	281.	
125	05/497/81	"	"	"	"	"		"		271	Sobrado		
126	"	"	"	"	"	"		"		275	"		
127.	5/5760/83.	BARBARA COSTA DE SOUZA.		C	-	66,00		25.640,00		233.	"	"	



CENTRO DE DOCUMENTAÇÃO E REGISTRO MULTIDISCIPLINAR - UFRRJ

REGISTRO DE IMÓVEIS

N.º DE ORDEM	APROVAÇÃO	GUIA		L.º	PRAZO	PROF.º	PLANTA ARQUIVADA			HISTÓRIA		OBSERVAÇÕES
		N.º	DATA				REQ. to	VÁLIDA ATÉ	DATA	N.º	REQ. to	
115	22/12/78	45799	12/7/79					1979	97			
116	"	"	"					"	"			
117	"	"	"					"	"			
118	F-1-80	7913	29-12-83		12 meses	29-12-81		1984	24			
119	F-1-80	7913	29-12-83									
120	F-1-80	7913	29-12-83									
121	29-08-80	66-862	10-9-80		12 meses	29-08-81		1980	166			
122	28/8/81	84-332	19/8/81		3 anos	28/8/82						
123	19/9/81	83/109	25/8/81									
124	"	"	"									
125	19/9/81	83/110	25/8/81									
126	"	"	"									
127	21-9-83	3834	13-10-83		3 anos	21-9-86						



JACU

CENTRO DE DOCUMENTAÇÃO E IMAGEM UFRJ
 INSTITUTO MULTIDISCIPLINAR
 3613/86 3616/84

1500/82 20/7/82

205/85 20-3-85

DISTRITO _____
LOCALIDADE _____

P. Lages


PREFEITURA MUNICIPAL DE NOVA IGUAÇU
SEMURB — DEPARTAMENTO DE URBANISMO

LOGRADOURO _____ FICHA N.º *233*
Luizete Pimenta

N.º DE ORDEM	REQUERIMENTO	NOME		ESPECIF. DA CONSTRUÇÃO	N.º DE PAVIMENTOS	ÁREA COBERTA	VALOR		LOTE		SOLEIRA	ALINHAMENTO	
		PROPRIETÁRIO	CONSTRUTOR				DO M2	TOTAL	N.º	GUA-DRA		N.º DO PRÉDIO	TESTADA
128	5/8111/84	<i>Luiz Ledoso</i>	<i>Demolição</i>	Resid.	-	58,36	-	-	65	-	46 c/I		<i>St. Pass.</i>
129						33,66			4	-	46 c/II		
130						97,11			4	-	4 c/III		
131						41,99			4	-	4 c/IV		
132	5/12576/84	<i>Roberto NOALTO</i>		C	-	32,62			1099	-	1099 c/I		<i>Luizete Pimenta</i>
133	5/1709/82	<i>Luís de Almeida Gonçalves SILVA</i>		C	-	42,92				-	522 c/II		
134	> 4			C		36,58				-	522 c/IV		
135	05/3673/86	<i>Nanci Namata Thomas Yello</i>		Resid.		55,00			2	0	495 fundos		<i>Rua Luíza Pimenta</i>
136	5/458/81 (5/3958/86)	<i>Yeda Figueiredo</i>		Resid.		66,00					133		<i>mar Turibio Silva</i>
137	5/3958/86	<i>Antônio Silva Bonfim</i>		Resid.		46,40			área	-	80		<i>Rua Santa Rosa</i>
138	5/3957/86	<i>José Fernandes</i>		Resid.		52,60			área	-	80 c/I		<i>Rua Santa Rosa</i>
139	05/3734/88	<i>Manoel de Araujo Marques Lima</i>		Resid.		54,81					495		<i>Rua Luíza Pimenta</i>

ACERVO DIGITALIZADO
CENTRO DE DOCUMENTAÇÃO E IMAGEM MULTIDISCIPLINAR
REGISTRO DE IMÓVEIS

N.º DE ORDEM	APROVAÇÃO	GUIA		LICENÇA		PRORROGADA		PLANTA ARQUIVADA		VISTORIA				OBSERVAÇÕES
		N.º	DATA	PRAZO	VÁLIDA ATÉ	REQ.to	VÁLIDA ATÉ	DATA	N.º	PROVISÓRIA		DEFINITIVA		
										REQ to	DESPACHO	REQ to	DESPACHO	
128	16. 8. 84.	18.462	31.8.84	Lei 638				1984	108					OBS: Demorada ex.ºs, med.ºs de lo.º proc.º de 30/6/94. C.º 148 445/94.
129														
130														
131														
132	20. 5. 84.	23.701	6/12/84	Lei 638				1984	145					
133	22. 3. 84	22.498	21.11.84	Lei 638				1984	155					
134	4	4	4	4				4	4					
135	09. 6. 87	47098	15/10/87	Lei 638/80 - lig				1988	002					
136	19/2/87	resumo	Lei 352/79 - legalização											
137	93/03/88	63549	21/9/88	leg. Lei 638/89										
138	23/03/89	63550	21/9/88	leg. Lei 638/89										
139	5/10/88	65762	8/12/88	leg. Lei 638/89				1989	07					



ACERVO DIGITALIZADO

REGISTRO DE IMÓVEIS

CENTRO DE DOCUMENTAÇÃO E IMAGEM
INSTITUTO MULTIDISCIPLINAR DE REGISTRO

DISTRITO

LOCALIDADE

C. SOARES

PREFEITURA MUNICIPAL DE

CU

FICHA N.º 333


SEMURB

DEPARTAMENTO DE URBANISMO

LOGRADOURO

R. LAFAIETE PIMENTA

N.º DE ORDEM	REQUERIMENTO	NOME		ESPECIF. DA CONSTRUÇÃO	N.º DE PAVIMENTOS	ÁREA COBERTA	VALOR		LOTE		ALINHAMENTO	
		PROPRIETÁRIO	CONSTRUTOR				DO M2	TOTAL	N.º QUADRA	N.º DO PRÉDIO	SOLEIRA	TESTADA
140	06/50132/92	MARIO MADRUGO GAMP		RESID.		85,14				871		
141	06/1955/89	RUFINO JOSÉ DE HOUIZA		RESID.		151,92				585		R. LAFAIETE PIMENTA
142	"	"	"	"		91,30				585	9/03	"
143	"	"	"	"		66,58				587		"
144	"	"	"	LOJA		66,58				587	LOJA	"
145	"	"	"	RESID.		73,00				587	CIOL	"
146	06/1955/89	RUFINO JOSÉ DE HOUIZA		APTE		96,60				587	APTE 101	"
147	05/4670/85	PAULO DE TARSO		RESID. PAU ²		103,66				901	TERRAÇO	"
148	"	"	"	SUPERIOR		79,20				901	PAV ² SUPERIOR	"
149	"	"	"	RESID.		40,95				901	CASA OL	"
150	06/55667/90	JOÃO LOPES DE TOLEDO		RESID.		157,64				300:00 M ²	89	"
151	"	JOÃO LOPES DE TOLEDO FILHO		"		41,60				300:00 M ²	24	"
152	05/3678/86	PEDRO PEREIRA DE SANT'ANNA		RESID. GÁS		358,30 ²				300:00 M ²	182	Rua Porto Garrido



ARQUIVO DIGITALIZADO

REGISTRO DE IMÓVEIS

CENTRO DE DOCUMENTAÇÃO E IMAGEM INSTITUTO MULTIDISCIPLINAR - UFRJ

C. SOARES

FICHA 333

N.º DE ORDEM	APROVAÇÃO	GUIA		LICENÇA		PRORROGADA		PLANTA ARQUIVADA		VISTORIA				OBSERVAÇÕES
		N.º	DATA	PRAZO	VÁLIDA ATÉ	REQ.to	VÁLIDA ATÉ	DATA	N.º	PROVISÓRIA		DEFINITIVA		
										REQ.to	DESPACHO	REQ.to	DESPACHO	
140	05/02/92	10034	12/2/92	Leg.	Lei 1507/89									(foi demolido pelo proc 16/076721, demolição de imóvel legalizado; em 01/02/17)
141	31/5/89	89105	31/5/89	Legalização	Lei			1507/89						
142	"	"	"	"	"	"	"	"						
143	"	"	"	"	"	"	"	"						
144	"	"	"	"	"	"	"	"						
145	"	"	"	"	"	"	"	"						
146	31/5/89	89105	31/5/89	Legalização	Lei			1507/89						
147	28/5/85	53681	28/5/85	Leg.	Lei 638/82									
148	"	"	"	"	"	"	"	"						
149	"	"	"	"	"	"	"	"						
150	26/11/90	96908	26/11/90		Lei 1507/89									
151	"	"	"	"	"	"	"	"						
152	09-06-87	47097	15-12-87	Leg.	Lei nº 638/82									

CENTRO DE DOCUMENTAÇÃO E IMAGEM
INSTITUTO MULTIDISCIPLINAR - UFRRJ

REGISTRO DE IMÓVEIS

Dilton Alvega do Pando
Assessor de Apoio ao P...
Mat. n.º 677.821...
DUR - P.M.N.I.

DISTRITO 3º SUBDISTRITO DO 1º DISTRITO

PREFEITURA MUNICIPAL DE NOVA IGUAÇU


FICHA N.º 333

LOCALIDADE Com: SOARES

SEMURB - DEPARTAMENTO DE

URB: LAFRANCO RIMENSA

N.º DE ORDEM	REQUERIMENTO	NOME		ESPECIF. DA CONSTRUÇÃO	N.º DE PAVIMENTOS	ÁREA COBERTA	VALOR		LO N.º	ALINHAMENTO		
		PROPRIETÁRIO	CONSTRUTOR				DO M2	TOTAL		N.º DO PRÉDIO	SOLEIRA	TESTADA
152	06-31243/96	MARCIA DE OLIVEIRA		Residência		136,00			300,00	23	TRAJ: NELSON JURIBIC	
153												




ACERVO DIGITALIZADO

CEDIM

CENTRO DE DOCUMENTAÇÃO E IMAGEM
INSTITUTO MULTIDISCIPLINAR - UFRJ

REGISTRO DE IMÓVEIS


N.º DE ORDEM	APROVAÇÃO	GUIA		LICENÇA		PRORROGADA		PLANTA ARQUIVADA		VISTORIA				OBSERVAÇÕES
		N.º	DATA	PRAZO	VÁLIDA ATÉ	REQ.to	VÁLIDA ATÉ	DATA	N.º	REQ.to	DESPACHO	REQ.to	DESPACHO	
152	15/08/96	11400	15/08/96		LEG: PROLEFARIA									



CEDIM

REGISTRO DE IMÓVEIS

CENTRO DE DOCUMENTAÇÃO E IMAGEM
INSTITUTO MULTIDISCIPLINAR - UFRRJ




ARQUIVO DIGITALIZADO

DISTRITO
 LOCALIDADE Nova Siqueira

PREFEITURA DA CIDADE DE NOVA IGUAÇU
 SEMURB — DEPARTAMENTO DE URBANISMO

FICHA N.º 333
 LOGRADOURO R. Lafayette Pimenta

N.º de ordem	REQUERIMENTO	NOME		Especif. da Construção	N.º de Pavimentos	Área coberta	VALOR		LOTE		N.º do Prédio	Soleira	ALINHAMENTO		
		PROPRIETÁRIO	CONSTRUTOR				do M2	TOTAL	N.º	Quadro			TESTADA	DATA	
153	47 22/15	Jose Dias Gonzalez		loja		326,63m ²		F110 367			367	ant	R. Lafayette Pimenta		
154	08/013514	Juanilda Lopes de Toledo		comercial		89,01m ²	1º Pav.	209,17m ²			89		Rua Soares	4	
155	08/013514			resid.		19,05m ²	2º Pav.				89	apt		4	
156	08/013514					41,05m ²					24		Rua Arthur Magalhães		
157	06/053618	Andre Luis Schia Magalhães		Resid		54,53m ²		TOTAL 277,21m ²			436		Rua Leonel Goulart		
158				Resid.		76,00m ²					438				
159				Apto		70,68m ²					438	301			
160				Apto		76,00m ²					438	201			
161	09/033354	LUIZ CARLOS FERREZ DA SILVA				132,20m ²					237		R. LEONEL GOULART VEIA		
162	09/033354	LUIZ CARLOS FERREZ DA SILVA				132,20m ²					243				
163	09/033354	LUIZ CARLOS FERREZ DA SILVA				132,20m ²					249				
164	09/033354	LUIZ CARLOS FERREZ DA SILVA				126,30m ²					255				



CENTRO DE DOCUMENTAÇÃO E IMAGEM
 INSTITUTO MULTIDISCIPLINAR

REGISTRO DE IMÓVEIS

N.º de ordem	Aprovação	GUIA		LICENÇA		PRORROGADA		PLANTA ARQUIVADA		VISTORIA				Observações
		N.º	Data	Prazo	Válida até	REQT.º	Válida até	Data	N.º	PROVISÓRIA		DEFINITIVA		
										REQT.º	Despacho	REQT.º	Despacho	
153	30.5.75	29174	03.7.75					1975	09			05/1138/76	23.8.76	As anotações foram feitas conforme R.G.I. Registro Geral de Imóveis em anexo Proc. 05/03/07558 - 2.05.0005
154	07.08.07	—	—											Legalização
155	07.08.07	—	—	4	4									
156	07.08.07	—	—	11	4									
157	20/12/2009	2009 00810104	05/06/09											Legalização
158	"	2009 00810114	05/06/09	"	"									"
159	"	2009 00810128	"	"	"									"
160	"	2009 00810122	"	"	"									"
161	16/10/2012	2009 00810122	08/02/12											Legalização
162	16/10/2012	2009 00810122	08/02/12											Legalização
163	16/10/2012	2009 00810122	08/02/12											Legalização
164	16/10/2012	2009 00810122	08/02/12											Legalização




IMAGEM
UFRRJ


DISTRITO... Nova Iguaçu
 LOCALIDADE... Com Soares

PREFEITURA DA CIDADE DE NOVA IGUAÇU
 SEMURB - DEPARTAMENTO DE URBANISMO

FICHA N.º 333

LOGRADOURO... Rua Lafaiete Pimenta

Nº da Ordem	REQUERIMENTO	NOME PROPRIETÁRIO	Especif. da Construção	Nº de Pavimentos	Área Coberta	LOTE		N.º do Prédio	RUA
						N.º	Quadra		
165	131260813	Sebastião Carlos de Oliveira	Resid.	-	73,30 m ²	-	-	81	Rua Lafaiete Pimenta
166	131260813	Sebastião Carlos de Oliveira	Resid.	-	70,47 m ²	-	-	81 casa	Rua Lafaiete Pimenta
167	131260813	Sebastião Carlos de Oliveira	Comercial	-	207,50 m ²	-	-	81	Rua Lafaiete Pimenta
168	151015797	Comemoração Corvalho de Aguiar e Souza	Resid.	-	16,45 m ²	-	01	125	Rua Lafaiete Pimenta
169	"	" " " " " " " " " " " "	"	-	16,45 m ²	-	02	125	" " "
170	"	" " " " " " " " " " " "	"	-	16,45 m ²	-	03	125	" " "
171	"	" " " " " " " " " " " "	"	-	16,45 m ²	-	04	125	" " "
172	"	" " " " " " " " " " " "	"	-	16,45 m ²	-	05	125	" " "
173	"	" " " " " " " " " " " "	"	-	16,45 m ²	-	06	125	" " "
174	"	" " " " " " " " " " " "	"	-	16,45 m ²	-	07	125	" " "
175	"	" " " " " " " " " " " "	"	-	16,45 m ²	-	08	125	" " "
176	"	" " " " " " " " " " " "	"	-	16,45 m ²	-	09	125	" " "
177	151015797	Comemoração Corvalho de Aguiar e Souza	Resid.	-	16,45 m ²	-	10	125	Rua Lafaiete Pimenta




REGISTRO DE IMÓVEIS

DE-DOCUMENTAÇÃO E
 CENTRO MULTIDISCIPLINAR
 UFRRJ

Nº da Ordem	Aprovação	GUIA		LICENÇA		PRORROGADA		VISTORIA				OBSERVAÇÕES
		N.º	Data	Prazo	Valida até	Reqº	Valida até	PROVISÓRIA		DEFINITIVA		
								Reqº	Despacho	Reqº	Despacho	
165	25/06/14	1410099373	25/06/14									Registro de IPTU 512834-0
166	25/06/14	141009937	25/06/14									Registro de IPTU 749403-3
167	20/08/14	141010428	20/08/14									
168	17/04/15	15100731	17/04/15	6 meses	17/10/15							Registro 052293-7
169												052298-8
170												052301-1
171				6 meses	17/10/15							052306-2
172												052312-7
173												052324-1
174												052331-3
175												052336-4
176												052344-5
177	17/04/15	15100731	17/04/15									Registro 822077-8

Os imóveis em questão foram demolidos, pelo processo nº 151015797 em 13/05/15



CENTRO DE DOCUMENTAÇÃO E IMAGEM
 INSTITUTO MULTIDISCIPLINAR - JFRRJ

REGISTRO DE IMÓVEIS

ACERVO DIGITALIZADO



CEDIM
CENTRO DE DOCUMENTAÇÃO E IMAGEM
INSTITUTO MULTIDISCIPLINAR - UFRRJ



REGISTRO DE IMÓVEIS