

FICHA DE META DADOS – CEDIM 2018/1	
Nome da Pasta	Ficha nº 336- Registro de Imóveis de Nova Iguaçu
Autor/Instituição	Subsecretaria de Urbanismo/ Secretaria Municipal de Infraestrutura da Prefeitura da Cidade de Nova Iguaçu- SEMIF/PCNI
Número de Documentos	22
Quantidade e tipo de documentação	22 Fichas
Dia/ Mês/Ano	Da década de 1940 a 2010
Formato	A3
Resumo	<p>A coleção reúne registros de imóveis situados no município de Nova Iguaçu a partir do ano de 1946. O acervo encontra-se depositado junto a Subsecretaria de Urbanismo/ Secretaria Municipal de Infraestrutura da Prefeitura da Cidade de Nova Iguaçu-SEMIF/PCNI. Disposta em fichas, a documentação compreende dados imobiliários como nome do proprietário, especificações técnicas, valor do imóvel e endereço. Dentre os lançamentos digitalizados alguns citam dados de construções como Shoppings, Hospitais, Escolas, Centros Comerciais e etc. As fontes são manuscritas e encontram-se em boas condições, contudo algumas destas fichas, devido ao constante manuseio, estão com as bordas deterioradas, o que dificulta a leitura de que a consultar. Esta documentação, enfim, representa mais um capítulo na história da expansão imobiliária deste município.</p>



MINISTÉRIO DA EDUCAÇÃO
UNIVERSIDADE FEDERAL RURAL DO RIO DE JANEIRO
INSTITUTO MULTIDISCIPLINAR – CAMPUS NOVA IGUAÇU
CENTRO DE DOCUMENTAÇÃO E IMAGEM



Palavras-Chave	Proprietário; Construtor; Logradouro; Nova Iguaçu
Notas explicativas	***

336

33

DISTRITO: NOVA IGUAÇU LOCALIDADE: NOVA IGUAÇU SEMURB - DEPARTAMENTO DE 33 Valdega Jari

N.º DE ORDEM	REQUERIMENTO	NOME		ESPECIF. DA CONSTRUÇÃO	N.º DE PAVIMENTOS	ÁREA COBERTA	VALOR		LOTE		N.º DO PRÉDIO	SOLEIRA	ALINHAMENTO	
		PROPRIETÁRIO	CONSTRUTOR				DO M2	TOTAL	N.º	QUADRA			TESTADA	DATA
144	05/2541/88	Valdez Rita de Almeida	boi 352.	C		55,42	9.000,00		4	12	396.		0,50	12,00
145	05/2299/89	Raulz da Silva Barcelos =		B.		36,00			16	21	321.			
146	5/14.42/89	Alvram Beze Niver		C		38,00			5	10	322 c/1			
147				C		38,22					322 c/2			
148				C		38,22					322 c/4			
149				C		38,22					322 c/6			
150				edificios		17,72					Quartos: 1.			
151						17,72					" " 3.			
152						17,72					" " 5.			
153						17,72					" " 7			
154						17,72								
155	5/40/82	Adão Barbosa		C		66,00	35.640,00		14	9	327			Jari
156	5/41/82	Webbinton da Silva Medeiros		C		66,00	35.640,00		14	9	327 c/1			"
157	3/4663/82	Flori Moreis Adm. e Emp.		Prédio		1513,59	17.557.649,00		12	3	373			Jose do Patrocínio
158	3/1029/84	Jose Silvestre da Silva		Resid.		38,22	1/21 ficha 318 and 185 e 360		18	5	109			Emesto Francisco de Moura
159	"	"	"	"		38,22	Demolido				113			"
160	5/1619/84	Jose Loucas da Silva		aux.		67,58					315 c/1			atual 317 c/12 em 27/10/75 Rua Jari Rua 15/075565
161	3/929/84	Augusto Almeida Filho		Resid.		36,40			1-17	B.	201			Jose do Patrocínio
162	06/5268/89	Selastião Gomes		"		55,60			53	C.	83			Jose do Patrocínio
											79			R: Emesto E de Moura.
164	05/2541/88	Aldalvia de Oliveira Bruno		Resid.		110,17					79 sob			Rua Emesto F de Moura.
165	05/2541/88	Aldalvia de Oliveira Bruno		Resid.		110,17					79			
166	05/4162/88	Fortunato Ferreira de Menezes e		Acrescimo		16,63			14	13	423 (antigo)			49 atual 307 d/II
167	"	Agostinho Ferreira de Menezes		"		137,8			"	"	507 c/03			
168	"	"	"	"		137,8			"	"	507 c/04			
169	"	"	"	"		137,8			"	"	507 c/05			

N.º DE DEM	APROVAÇÃO	GUIA		LICENÇA		PRORROGADA		PLANTA ARQUIVADA		VISTORIA				OBSERVAÇÕES
		N.º	DATA	PRAZO	VÁLIDA ATÉ	REQ.to	VÁLIDA ATÉ	DATA	N.º	PROVISORIA		DEFINITIVA		
										REQ.to	DESPACHO	REQ.to	DESPACHO	
144	22/5/78	25.168	20-6-78	3 anos	22/5/81									
145	9/11/80	isento												
146	2/12/81	isento		lei 352										
147														
148														
149														
150														
151								1982	144					
152														
153														
154														
155	29/1/82	91.654	11/2/82	3 anos	29/1/85									
156	2/2/82	91.652	11/2/82	3 anos	2/2/85									
157	16/12/82	104.958	30/12/82	60 meses	16/12/87	Bloco 02.	1983							
158	22/2/84	104.30	19/3/84	Poei	638/82		1984	208						
159	n	n	n	n	n		n	208						
160	11/4/84	12.912	24/4/84	Poei	638/82		1984	219						
161	10-8-84	14.960	21/8/84	Poei	638		1984	488						
162	24/5/90	25.431	26/11/89	Legalização										
163	16/11/89	84.986	25/6/90	leg: poei	1507/89									
164	16/11/88	84.986	25/6/90	leg: poei	1507/89									
165	26/10/88	12.426	03/11/88	Legalização										
166	n	n	n	n	n									
167	n	n	n	n	n									
168	n	n	n	n	n									

For Demolida conf. Proc. 17/2/92/19. 012-11022028
Data: 15/10/11

DOCUMENTAÇÃO E IMAGEM
MULTIDISCIPLINAR - UFRRJ

REGISTRO DE IMOVEIS

Vistoria para o Bloco 1 - mes ent. 3 P3 apt. 101. 102-101. 302, 302, Area de cada um 54,65 m². Bloco 2 em Fase de construcao conf: fiscal. Area 38,22 m²
Demolido conf. Proc. 12/4/09600. Guia 03409146000 15.08.03. Area 38,22 m² demolido conf. Proc. 12/4/09600

LOCALIDADE Nova Iguaçu

336

DIVISÃO DE VIAÇÃO E OBRAS - SEÇÃO DE OBRAS PARTICULARES

N.º DE ORDEM	REQUERIMENTO	NOME		ESPECIF. DA CONSTRUÇÃO	N.º DE PAVIMENTOS	ÁREA COBERTA	VALOR		LOTE		N. DO PRÉDIO	ANDARME	MARQUISE	SOLEIRA	ALINHAMENTO	
		PROPRIETÁRIO	CONSTRUTOR				DO M.²	TOTAL	N.º	QUADRA					TESTADA	DATA
1	3088/49	Joaquim Pereira	Legalização	Residência		58,05	600,00	34.830,00	4		492	Ver Obs.		0,30	24,00	2.2.49
2	4220/49	Abraão Benvenista	Legalização pelo trac.	Qu. antigo		30,00		20.000,00	5		320			0,40	12,00	10.6.49
3	7599/49	Maria Dórea da Silva	Leg. ex-offício	Transf. de		102,40					291					
4	1078/50	Jose Augusto Ribeiro		Q.		55,42		42.000,00	17	13	469			0,50	12,00	6.2.50
5	7483/50	Benedito Gonçalves		Q.		55,42		42.000,00	3	10	298			0,40	12,00	24.10.50
6	1886/51	Pedro Godonio	Legalização	Loja e Fund.		1394	Loja	13.940,00	6	12	425					Rua Jau
7	"	"	"	Residência		110,78	Fund.	90.000,00	6	12	186					Rua Poço de Água
8	"	"	"	"				103.940,00	6	12	192					"
9	3223/51	Mario de Medeiros	Leg. ex-offício	Transfer. para							202					Rua Jau
10	3261/51	Almeida Moreira Botelho		Q.		55,42		42.000,00	17		103			0,50	12,00	1.11.51
11	9479/51	Eugenio Malheiros	Legalização	Loja		5400	800,00	43.200,00	16	11	365					
12	"	"	"	"		78,75		63.000,00	16	11	359					
13	3112/52	Virgínia Rodrigues		Residência		132,75		106.200,00								
14	6735/52	J. Rodrigues de Souza	Leg. ex-offício	Pena d'água		600,00					199					
15	7754/52	Antonio Antunes	Cancelada	B. 5.		37,92		30.000,00	14	13	491			0,40	12,00	14.10.52
16	8160/51	Severino Ribeiro Dytelton	Legalização	Residência		53,75		46.200,00			275					
17	"	Ver fiche 178 orden 68		Quasós		20,45		16.260,00			" 44"					
18	"	Ver fiche 178 orden 69		"		11,45		9.160,00			" 06"					Pelo proc. 2326/65
19	"	Ver fiche 178 orden 70		"		11,45		9.160,00			" 03"					o numero devem estar cada
20	"	Ver fiche 178 orden 71		"		18,45		14.760,00			" 10"					"vide obses."
21	"	Ver fiche 178 orden 71		"		12,85		10.280,00			" 12"					
22	"	Ver fiche 178 orden 71		"		14,47		9.656,00			" 14"					
23	735/52	Georges Thisses Freitas		Galvão		3,00	1000,00	23.000,00	16	9	295					Fundos
24	"	"	"	Residência		3,00		23.000,00	16	9	295					"vide obses."

INSTITUTO MULTIDISCIPLINAR DE INVESTIGAÇÃO E IMAGEM DE FERRO

REGISTRO DE IMÓVEIS

Cancelado pelo proc. 1670 35385 em 06/07/16


fiche 175/1214, sem fins de co. n.º 10 da Jure. Modelos contendo informações de parcel do Livro (atual) 119/10

DISTRITO
 LOCALIDADE Nova Iguaçu

PREFEITURA DA CIDADE DE NOVA IGUAÇU
 SEMURB — DEPARTAMENTO DE URBANISMO

LOGRADOURO R. Paschoal FICHA N.º 336

N.º da ordem	REQUERIMENTO	NOME		Especif. da Construção	N.º de Pavimentos	Área coberta	VALOR		LOTE		N.º do Prédio	Soleira	ALINHAMENTO	
		PROPRIETÁRIO	CONSTRUTOR				do M2	TOTAL	N.º	Quadro			TESTADA	DATA
174	0510310629	Rosângela Martins Mendes		resid.		153,50 m ² 153,50 m ²			184	5	113	R. Paschoal		
175	051197693	Construção Urbanização e Pav. Sema Ltda		resid.		2.337,93 m ²		VER ORDENS 179 A 181	18	11	37	R. Paschoal		
176	053201	Fortunato Ferreira de Azevedo		resid.		40,95 m ²					507	Casa 02		
177	0541521	"	"	"	"	40,95 m ²					507	Casa 03		
178	"	"	"	"	"	38,10 m ²					507	Casa 01		
179	091005131	CONSTRUÇÃO URB. E PAV. SEMA LTDA				96,63 m ²		AFTOS 101, 201, 301, 102, 202, 302, 104, 204, 304, 108, 208, 308			373	-		
180	"	"				91,91 m ²		AFTOS 103, 203, 303, 105, 205, 305, 106, 206, 306			373	-		
181	"	"				97,33 m ²		AFTOS 107, 207, 307, 109, 209, 309			373	-		
182	"	"												
183	"	"												
184	"	"												
185	"	"												
186	"	"												
187	"	"												
188	"	"												
189	"	"												



ORDEN 178

REGISTRO DE MOVIMENTOS

TRANSFERÊNCIA DE NOME SI ALTERAÇÃO DE ÁREA
 VER ORDENS 179 A 181

373

N.º de ordem	Aprovação	GUIA		LICENÇA		PRORROGADA		PLANTA ARQUIVADA		HISTÓRIA		Observações			
		N.º	Data	Prazo	Válida até	REQ.º	Válida até	Data	N.º	PROVISÓRIA			DEFINITIVA		
										REQ.º	Despacho		REQ.º	Despacho	
174	23.06.05												05/007629 06/12/2007	Anotado o habite-se conf. proc. 051007629 Guia 2007/03259110 de 6/12/07.	
175	12.1.2006													2 campos 16/03/2007 10/10/2007 - prorrogada a licença. Licença de Construção GUIA: 2007/05922613 CONF. PROC. PRORROGADA A LICENÇA POR 12 MESES - 21/08/2010	2210612008 23/06/2008 21/08/2010 Resol. Multidisciplinar c/2 par. prorrogada licença conf. Guia 2007/0111264 de 4/10/2008.
176	23/07/10													Anotado conforme apresentação de planta de legalização e RST do imóvel em questão com os imóveis envolvidos; proc. 101007201	
177														n.º 493, outorga 497 atual 507 c/2 n.º 497 outorga 507 c/1, atual 507 c/3 n.º 499 outorga 507 c/2 atual 507 c/1	
178														Legalizpe } 166 a 170	
179	20101010 47555 (GUIA)	03 09 10	DATA DA APROVAÇÃO: 26/08/10												
180														VISTORIA DE HABITE-SE VER. ORDEM 175	
181															
182	10/12/10													ANOTADO SI GUIAS DE TRANSFERÊNCIA CONF. FARECER DO SEC. JOSÉ SÉRGIO A. GURGEL.	
														TRANSFERÊNCIA DE NOME	




CENTRO DE DOCUMENTAÇÃO E IMAGEM
INSTITUTO MULTIDISCIPLINAR - UFRRJ

REGISTRO DE IMÓVEIS

DISTRITO 336 44

LOCALIDADE N. Iguaçu

N.º DE ORDEM	REQUERIMENTO	NOME		E. CONSTRUÇÃO	ÁREA COBERTA DO M2	VALOR TOTAL	LOTE		N.º DO PRÉDIO	SOLEIRA	ALINHAMENTO	
		PROPRIETÁRIO	CONSTRUTOR				N.º	QUADRA			TESTADA	DATA
169	05/4152/81	Festunato	Ferreira de Menezes e	resid	37,10		14	13	505			
170	" "	Agostinho	Ferreira de Menezes	"	48,87	Perimetro arborizado 26,9 74	"	"	505 c/1			
171	06/30719/93	José	Carlos	"	66,00		4	8	220			
172	06/31005/94	José	Carlos	Residência	66,00 ²		4	8	220		Rua Pastoral	Paladino
173	06-30928/96	José	CARLOS	"	61,48		04	08	220	CASA 01	"	"




CENTRO DE DOCUMENTAÇÃO E IMAGEM
INSTITUTO MULTIDISCIPLINAR
UFRRJ

REGISTRO DE IMÓVEIS

DE ORDEM	APROVAÇÃO	GUIA		LICENÇA		PRORROGADA		PLAN	VISTORIA				OBSERVAÇÕES
		N.º	DATA	PRAZO	VÁLIDA ATÉ	REQ.to	VÁLIDA ATÉ		DATA	PROVISORIA		DEFINITIVA	
									REQ.to	DESPACHO	REQ.to	DESPACHO	
169	26/10/93	73426	03/11/93										
170	"	"	"										
171	29/12/93	105512	29/12/93	1 ano	29/12/94								
172	28-09-94	12034088 HEDR	28-09-94	012 dias	28-09-95								
173	11/06/96	9815	11/6/96		LEG: PROLETARIA								

28/09/96
Linha
149214
28/11/06/96

Instrução a Licença nº 29
84
74 Assessoria de Cadastro
UFRRJ



CENTRO DE DOCUMENTAÇÃO E IMAGEM
INSTITUTO MULTIDISCIPLINAR
UFRRJ

REGISTRO DE IMÓVEIS

LOCALIDADE		NOME		DIVISÃO DE VIAÇÃO E OBRAS									
N.º DE ORDEM	REQUERIMENTO	PROPRIETÁRIO	CONSTRUTOR	ESPECIF. DA CONSTRUÇÃO	N.º DE PAVIMENTOS								
697	5850/40	Jose Antunes Serrão	Legalização	Residência	21,69	20,00	433,60	18	2	506,2			
698	"	"	"	"	22,16	20,00	443,20	18	2	506,4 (C.4)			
699	"	"	"	"	20,36	20,00	406,00	18	2	506,6			
700	12.421/40	Georgina Smith Moraes	* Ver obs	"	28,14	20,00	562,00	25	11	155	Rua Dito		
701	4998/40	Adão José de Assis	"	"	52,00	20,00	1.040,00	3	9	930	Estada D		
702	13.685/40	Wandecem da Silva	"	"	48,00	20,00	960,00	25	D	329	"		
703	14.222/40	Jussara Costa da Paixão	"	"	55,42		1.108,00	6	3	1248		0,50	12,00
704	14.449/40	Paula Moraes de Gil	Legalização	Residência	149,11	20,00	2.982,00	3	6	28	Rua 19 de Maio		
705	10.268/40	Leôncio Letore	"	"	51,60	20,00	1.032,00	5		381	Rua Quatro São Luís		
706	"	"	"	"	46,20	20,00	924,00	6		383	"		
707	13.790/40	Jose Márcio Pinhal	"	"	127,80		2.556,00				"		
708	16.762/40	Antenor Mamiço dos Reis	"	(Ver obs)	33,28	20,00	665,60	8		321	"		
709	"	"	"	(Ver obs)	32,24	30,00	967,20	8		321	"	Lic. de construção	
710	3245/41	Antonio James de Moura	Segg	VER OBS	45,54	20,00	910,00	2		64	"	quintanilha bagatela	
711	"	"	"	"	67,10		1342,00	2		78	"	"	
712	10.873/40	Vitor Augusto Correa	Segg	Resid	35,10	20,00	702,00	1		670	Est C.		
713	6706/41	Oswaldo de Paula Rodrigues	Apurador de imposto	(18 casas)	55,29	cada casa					Rua Paula Rodrigues		
714	14802/40	Renato Mendes de Faria	Segg	Resid	36,00	20,00	720,00	3	13	59	Rua Verfiche		
715	"	"	"	"	38,03	20,00	760,60	3	13	59	Caixa 1200'		
716	10.694/41	Geraldo Correia da Rocha	Legalização	Resid.	57,55	20,00	1.151,00	60	6	260	Rua Amazonas		
717	"	"	"	"	28,85	"	577,00	60	6	260	Casa atual 260 casa 1200'		
718	"	"	"	"		"	617,00	60	6	260	Rua atual 260 casa		
719	16.138/41	Georgina Smith Moraes	"	"				25	11	155	Rua Dito		

continua 31

APROVAÇÃO	ARQUIVADA										VISTORIA		OBSERVAÇÕES
	N.º	DATA	PRASO	VÁLIDA ATÉ	REG.to	VÁLIDA ATÉ	DATA	N.º	PROVISÓRIA		DEFINITIVA		
									REQ.to	DESPACHO	REQ.to	DESPACHO	
121	20.8.71												Decreto 41/69
122	"												" "
123	14.10.71												" "
123	14.10.71	39.090		10.12.71			1971	317					
124	29.10.71	110.145		8/2/83			1983	80	TRANSF. P/ LUCILIA SARA ANNA		proc. 4/650/80 - fev. 70-106/80 - 19.11.80.		para José do Patrocínio
125	"	110.707		8/2/83					TRANSF. P/ LUCILIA SARA ANNA		proc. 4/650/80 - fev. 70-106/80 - 19.11.80.		Relatório a legalizar de acordo com as informações no processo
126	6-6-73												
127	6-6-73												
128	15.8.73												
129	15.8.73												
130	16-8-73	2230											
131	16-8-73	2231		11.10.73			1973	228					
132	7/11/73	3381		12.11.73			1973	257					
133	20.11.73												
134	"	8											
135	"	33		12.11.73									
136	"												
137	24.1.75	28.065		19/8/75			1975	235					
138	"	"											
139	31.03.75	34.980		21/11/75			1975	402					
140	18/02/86												
141	"												
142	"												
143	13/06/76	42610		03/11/76									

REGISTRO DIGITALIZADO

CEDIM

CENTRO DE DOCUMENTAÇÃO
INSTITUTO MULTIDISCIPLINAR

REGISTRO DE IMÓVEIS

LOCALIDADE Nova Iguaçu 336

DIVISÃO DE VIAÇÃO E OBRAS — SEÇÃO DE OBRAS PARTICULARES

N.º DE ORDEM	REQUERIMENTO	NOME		ESPECIF. DA CONSTRUÇÃO	N.º DE PAVIMENTOS	ÁREA COBERTA	VALOR		LOTE		N.º DO PRÉDIO	ANDAI-ME	MAR-QUISE	SOLEI-RA	ALINHAMENTO	
		PROPRIETÁRIO	CONSTRUTOR				DO M.º	TOTAL	N.º	QUA-DRA					TESTADA	DATA
49	57/53	Jose de Macedo Barandas	Reg. ex-officio	Residência		Residência					60					
50	10.424/46	Sedeo Vicente da Costa	"vide obses."	Q.º		30,625	400.00	12.106.00	13	11	329	Rua Jai	0.50	16.00	26.10	
51	1961/52	Jose Gaspar dos Reis	Legalização	Residência		30,32	1.000.00	30.320.00	15	9	315 61	Rua Jai	0.50	15/07/55	15/07/55	
52	"	"	"	"		30,32	"	30.320.00	"	"	315 63	"	"			(vide obses.)
53	"	"	"	"		30,32	"	30.320.00	"	"	315 64	"	"			(vide obses.)
54	"	"	"	"		30,32	"	30.320.00	"	"	315 68	"	"			(vide obses.)
55	3.68/53	Clélia Fernandes da Silva	(Non bto)	"		67,69	"	67.690.00	16		429	Rua Jai, ex-13.				
56	10.327/47	Cláudia da Motta Lima	"Cancelada pelo proc. 6311/56"	Q.º		4,86	500.00	23.930.00	66		161	"	0.50	12.30	4.6.48	
57	10.462/55	Caefinda Coelho Gomes	Legalização	Residência		28,97	1.000.00	28.970.00	3	14	480	"				
58	9.225/55	Virgínia Rodrigues	Legalização: ex-pedet.			55,42		42.000.00	2		286					
59	"	"	"					18.000.00			286	(pedet)				
60	"	"	"					9.000.00			290	(1/2 água)				
61	"	"	"					12.000.00			56					
62	11.341/55	Jaquim Pereira	Legalização	Loja		35,13	1.000.00	35.130.00	4	4	488	Rua Jai				
63	2.490/56	Antonio Jose Bittencourt	Reg. ex-officio	Residência							133 6.2					
64	"	"	"								133 6.4					
65	5.213/56	Ludvíj dos Santos Soares	Legalização	Loja		61,00	1.500.00	91.500.00	14	11	409 *					
66	"	"	"	Residência		33,00	"	49.500.00	"	"	402 *					
67	10.622/56	Manoel Joaquim Gonçalves da Silva	Ver. 43	"		28,90	"	42.000.00	18	13	455 *					
68	9.409/56	Antonio Augusto Fernandes Polon	"	"		48,00	"	72.000.00	13	9	331					
69	14.483/56	Antonio Jose da Silva Baccelos	Reg. ex-officio	"		519	de 10.8.56	ael: 1.º	1	10	220					
70	"	"	"	"		"	"	"	1	10	224					
71	6.311/56	Cláudia de Motta Lima	Ca. - 20.000.00 (da ord. 56)	"		56,00	1.500.00	84.000.00	66		161	atual 324				
72	14.483/56	Antonio Jose da Silva Baccelos	Legalização	"		30,00		45.500.00	1	10	226					

vide obses.

REGISTRO DE IMÓVEIS

N.º	DATA	PRASO	VÁLIDA ATÉ	REQ to	VÁLIDA ATÉ	DATA	N.º	VISTORIA		OBSERVAÇÕES		
								PROVISÓRIA			DEFINITIVA	
								REQ to	DESPACHO		REQ to	DESPACHO
49	6.1.53											
50	26.10.46	Pagou sêto 11.11.46 conf 2.924.00	1 ano	11.11.46						Qua. Jai, ex B, da ficha 47.20 Passou para Lp. B... 30,50		
51	4.11.54	100	Legalização			1.954	203			" " da ficha 3054 conf 13.755.00 licença de 13.11.48 Transf. p/ José Lucas da Silva proc. 5/56 19/84 ficha 12228 " " = Multa n.º 542 " " = Multa n.º 542 " " = Multa n.º 542 " " = Multa n.º 542		
52	" " "	" " "	" " "	" " "	" " "	" " "	" " "			Transf. p/ José Lucas da Silva proc. 5/56 19/84 ficha 12228 " " = Multa n.º 542 " " = Multa n.º 542 " " = Multa n.º 542		
53	" " "	" " "	" " "	" " "	" " "	" " "	" " "			Transf. p/ José Lucas da Silva proc. 5/56 19/84 ficha 12228 " " = Multa n.º 542 " " = Multa n.º 542 " " = Multa n.º 542		
54	" " "	" " "	" " "	" " "	" " "	" " "	" " "			Transf. p/ José Lucas da Silva proc. 5/56 19/84 ficha 12228 " " = Multa n.º 542 " " = Multa n.º 542 " " = Multa n.º 542		
55	2.9.53	conf 754.00 2542								Transf. p/ José Lucas da Silva proc. 5/56 19/84 ficha 12228 " " = Multa n.º 542 " " = Multa n.º 542 " " = Multa n.º 542		
56	4.6.48	Pagou sêto 4.6.48 conf 1.234.00	3 anos	4.6.51						Transf. p/ José Lucas da Silva proc. 5/56 19/84 ficha 12228 " " = Multa n.º 542 " " = Multa n.º 542 " " = Multa n.º 542		
57	30.9.55	15.145	Legalização			1.955	123			Transf. p/ José Lucas da Silva proc. 5/56 19/84 ficha 12228 " " = Multa n.º 542 " " = Multa n.º 542 " " = Multa n.º 542		
58	20.10.58	conf 866.00 16.183	Constancia comum							Transf. p/ José Lucas da Silva proc. 5/56 19/84 ficha 12228 " " = Multa n.º 542 " " = Multa n.º 542 " " = Multa n.º 542		
59	" " "	" " "	6 meses	20.4.56	4844/56	20.10.56				Transf. p/ José Lucas da Silva proc. 5/56 19/84 ficha 12228 " " = Multa n.º 542 " " = Multa n.º 542 " " = Multa n.º 542		
60	" " "	" " "	" " "	" " "	" " "	" " "				Transf. p/ José Lucas da Silva proc. 5/56 19/84 ficha 12228 " " = Multa n.º 542 " " = Multa n.º 542 " " = Multa n.º 542		
61	" " "	" " "	" " "	" " "	" " "	" " "				Transf. p/ José Lucas da Silva proc. 5/56 19/84 ficha 12228 " " = Multa n.º 542 " " = Multa n.º 542 " " = Multa n.º 542		
62	20.10.55	conf 706.00 16.098	Legalização			1.955	199			Transf. p/ José Lucas da Silva proc. 5/56 19/84 ficha 12228 " " = Multa n.º 542 " " = Multa n.º 542 " " = Multa n.º 542		
63	7.3.56	" " "	Leg. ex-officio							Transf. p/ José Lucas da Silva proc. 5/56 19/84 ficha 12228 " " = Multa n.º 542 " " = Multa n.º 542 " " = Multa n.º 542		
64	" " "	" " "	" " "	" " "	" " "	" " "				Transf. p/ José Lucas da Silva proc. 5/56 19/84 ficha 12228 " " = Multa n.º 542 " " = Multa n.º 542 " " = Multa n.º 542		
65	16.5.56	6.387	Legalização			1.956	64			Transf. p/ José Lucas da Silva proc. 5/56 19/84 ficha 12228 " " = Multa n.º 542 " " = Multa n.º 542 " " = Multa n.º 542		
66	" " "	conf 2.168.00	" " "	" " "	" " "	" " "				Transf. p/ José Lucas da Silva proc. 5/56 19/84 ficha 12228 " " = Multa n.º 542 " " = Multa n.º 542 " " = Multa n.º 542		
67	21.8.56	conf 471.00 9.210	" " "	" " "	" " "	" " "				Transf. p/ José Lucas da Silva proc. 5/56 19/84 ficha 12228 " " = Multa n.º 542 " " = Multa n.º 542 " " = Multa n.º 542		
68	25.7.56	conf 1.174.20 8.215	" " "	" " "	" " "	" " "				Transf. p/ José Lucas da Silva proc. 5/56 19/84 ficha 12228 " " = Multa n.º 542 " " = Multa n.º 542 " " = Multa n.º 542		
69	13.11.56	" " "	Leg. ex-officio							Transf. p/ José Lucas da Silva proc. 5/56 19/84 ficha 12228 " " = Multa n.º 542 " " = Multa n.º 542 " " = Multa n.º 542		
70	" " "	" " "	" " "	" " "	" " "	" " "				Transf. p/ José Lucas da Silva proc. 5/56 19/84 ficha 12228 " " = Multa n.º 542 " " = Multa n.º 542 " " = Multa n.º 542		
71	16.11.56	11.892	lio repaus e pnturas p/proc. P5 P2/P3 amit. guia 18.958 de P. P. P3							Transf. p/ José Lucas da Silva proc. 5/56 19/84 ficha 12228 " " = Multa n.º 542 " " = Multa n.º 542 " " = Multa n.º 542		
72	5.12.56	12.192	Legalização							Transf. p/ José Lucas da Silva proc. 5/56 19/84 ficha 12228 " " = Multa n.º 542 " " = Multa n.º 542 " " = Multa n.º 542		

REGISTRO DE IMÓVEIS

CALIDADE

Foça e Quicá

DIVISÃO DE VIAÇÃO E OBRAS — SEÇÃO DE OBRAS PARTICULARES

N.º DE DEM.	REQUERIMENTO	NOME		ESPECIF. DA CONSTRUÇÃO	N.º DE PAVIMENTOS	ÁREA COBERTA	VALOR		LOTE		N.º DO PRÉDIO	ANDARME	MARQUISE	SOLEIRA	ALINHAMENTO	
		PROPRIETÁRIO	CONSTRUTOR				DO M.²	TOTAL	N.º	QUADRA					TESTADA	DA, A
73	14.859/56	Julio Gomes Bezido Batista	Regulisação	Residência	15,81	1.500,00	113.415,00	54		950,1						
74	" "	" " " "	"	"	"	"	"	"		950,3						
75	14.328/56	Antonio José de Lira	"	Loja e Resid.	"	"	"	"		2230,2						Rua José do Patrocínio
76	" "	" " " "	"	Residência	15,400		231.000,00			2230,4						" " " "
77	" "	" " " "	"	"	"	"	"	"		2230,6						" " " "
78	" "	" " " "	"	"	"	"	"	"		2230,8						" " " "
79	86.49/57	Manoel José de Abreu Machado	"	"	"	60,00	90.000,00	2	B	199						R. 1,32
80	11.239/57	Maíra do Sacramento Caldas	"	"	47,86	1.500,00	71.790,00	5	E	353						R. 5,140
81	13.446/57	Francisco Saboca	Regulisação	"	64,00		96.000,00	3	14	4800,1						Rua Frei
82	" "	" " " "	"	"	"	"	"	"		4800,2						R. 84
83	16.332/57	Maíra Leone de Lacerda Massosati	" (JER OISS)	"	8	25,00	1.000,00	1	B	203						Rua José do Patrocínio
84	" "	" " " "	"	"	8	35,00	"	"	"	209						R. 56
85	16.347/57	Valdete dos Anjos de Oliveira	"	"	"	28,00	"	"	"	123						R. 57
86	453/58	Albortina da Silva Vilas	"	"	"	55,47	42.000,00	11	E	122				0,50	12,00	R. 1,12
87	3766/58	Manoel Lopes	"	"	"	55,47	42.000,00	16	A	143				0,50	15,00	R. 5,50
88	6469/58	Alfredo Guatelo de Mendonça	Regulisação	Residência	52,35	1.500,00	78.375,00	16	5	115						"
89	" "	" " " "	"	"	"	10,08	"	"	"	1150,1						{ Posts, foram demolidos.
90	" "	" " " "	"	"	"	24,60	"	"	"	1120,2						(vide observ.)
91	14.349/58	Manoel Fernandes Saorocães	"	"	"	86,93	36.900,00	"	"	130.395,00						R. 10
92	12.535/60	Ver. fiche 178 arde	"	"	"	27,20	40.800,00	14	13	2750,1						(defeitos) cedem abaixo. R. 42
93	18.116/60	Ona Maria Luiza Gomes Lutz	"	"	"	30,62	2.000,00	"	"	1190,2						Ver fiche 178 arde R. 42
94	" "	" " " "	"	"	"	54,00	3.000,00	2	8	198						"
95	" "	" " " "	"	"	"	54,00	"	"	"	2020,2						(Ver obs)
96	10.205/61	Maura Costa Coêtas	"	"	"	54,00	16.200,00	"	"	2020,4						R. 17,1
						30,00	486.000,00	18	A	163				0,50	15,00	R. 1,1

1833

REGISTRO DE

CENTRO DE DOCUMENTAÇÃO MULTIMÍDIAS INSTITUTO DE REGISTRO E CARTORIO

PROVAÇÃO	PRORROGAÇÃO				PLANTA ARQUIVADA				VISTORIA				OBSERVAÇÕES
	N.º	DATA	PRASO	VÁLIDA ATÉ	REQ to	VÁLIDA ATÉ	DATA	N.º	PROVISÓRIA		DEFINITIVA		
									REQ to	DESPACHO	REQ to	DESPACHO	
73	6.12.56	12.920	12.12.56	Legalização									Resolução 519 de 10.8.56
74	"	"	caç 1.480,00	"									" " " " " "
75	9.5.57	5060	22.5.57	"									" " " " " "
76	"	"	caç 2.555,50	"									" " " " " "
77	"	"	"	"									" " " " " "
78	"	"	"	"									" " " " " "
79	29.8.57	8392	5.9.57	"	11739	30/3/58	1.966	24					Cartões da "quarta", conf. proc. 14.503/66 Do proc. 14.987/66, autenticada uma planta
80	17.10.57	10.353	5.11.52	"	11739	30/3/58	1983	562	11.739/57	30/9/57			Peticão o número, conf. proc. 3975/61
81	22.10.57	10.595	12.11.57	"									Para Lei: Resol. 566 de 24.4.57
82	"	"	"	"									" " " " " "
83	9.1.58	1.115	11.5.58	"									TRANSF. P/LUCILIA SANT'ANNA CONF. PROC 14/110 294/64 GUIA N.º 6668 DE 04/12/95
84	"	"	"	"									" " " " " "
85	"	"	1090	10.4.58									" " " " " "
86	10.1.58	Pagou 370	10.1.58	3 anos	10.1.61								Para Proc. de Patrimônio "Baixos list. Algas"
87	2.5.58	"	2.5.58	3 anos	2.5.61								" " " " " "
88	2.6.58	4885	17.6.58	Legalização									Proc. 630 de 20.4.58
89	"	"	"	"									" " " " " "
90	"	"	"	"									Demolidos os prédios conf. proc. 2250/63.
91	14.1.59			"									" " " " " "
92	28.11.60	caç 1.321,00	1.284	6.3.61	Ver predio H8 onde #2		1961	44					Pet. nº: conf. proc. 1957/62 : Multa n.º 682
93	26.1.61	5279	29.8.61	"			1961	35					Transf. P. 1662/74 - Geraldo Soares da Silva Multa n.º 3443 - guia 8894/74
94	"	"	"	"			"	"					Transf. P. 1663/74 Flavio de Souza guia 10.907/74
95	"	"	caç 6.078,00	"			"	"					" " " " : Proc. 15.404/65, pto. n.º e esp. ees
96	29.6.61	caç 200,00	4019	3.2.61	2 anos	29.6.63							" " " " (Guia 5608/69, da caç 30,00)

REGISTRO DE

DE

LOCALIDADE *Paraquacu*

DIVISÃO DE VIAÇÃO E OBRAS — SEÇÃO DE OBRAS PARTICULARES

N.º DE ORDEM	REQUERIMENTO	NOME		ESPECIF. DA CONSTRUÇÃO	N.º DE PAVIMENTOS	ÁREA COBERTA DO M.²	VALOR		LOTE		N. DO PRÉDIO	ANDAIMES	MARGEM	SOLEIRA	ALINHAMENTO	
		PROPRIETÁRIO	CONSTRUTOR				DO M.²	TOTAL	N.º	QUADRA					TESTADA	DATA
97	6085/61	Sebastião Gomes	1001 ordem 189	Residência		53.42	42.000,00	53	8	83			0,50	12,00	27.7.61	2.4.61
98	10.515/61	Antônio das Neves	reconstrução B. Araújo	Residência		84,00	4.000,00	336.000,00	14	15	22		0,50	12,00	1.1.61	1.2.61
99	11.229/61	Francisco de Almeida Camargo	reparação	Loja						312						
100	"	"	"	Residência		20,86	3.000,00	212.580,00	15	9	315 d.2					1.2.61
101	"	"	"	"						315 d.4						1.2.61
102	13766/62	Pedro Moura de Albuquerque	"	Loja		42,53	2.000,00	199.440,00	14	5	245					30.1.63
103	"	"	"	Residência		52,19				249						15.1.64
X 104	5745/43	Saura Duarte	(LEG. EX OFFICIO)	Resid. Tipo B		30,00			3	8	204		0,50	12,50		
105	6041/63	Saura Duarte	"	Residência		67,90			3	8	210					100.3.64
106	14247/63	Alvaro Borges de Meneses	"	"		30,00			2	14	470 d.1					50.1.64
107	8308/64	Pêlo Maria da Silva	"	"		62,00			18	5	82					1.8.66
108	2563/65	Francisco de Almeida Camargo	"	"		19,80			15	9	309					25.9.68
109	2034/66	João Pereira Ferreira	"	"		50,00			2	3	422					13.1.65
110	21.666/65	Sebastião Paschoal da Cruz	"	"		35,00			14	11	403 d.1					3.9.120
111	9046/66	Maecia da Silva Soares	"	Comod. 2		12,00					306 d.1					20.60
112	"	"	"	"		12,00					" d.2					"
113	"	"	"	"		12,00					" d.3					"
114	"	"	"	"		12,00					" d.4					"
115	13.723/66	Henrique Gonzales	Secret. B. Soares	Residência		125,30	30.000,00	3.259.000,00	3	10	295		0,50	12,00		13.1.67
116	22.315/65	José Cavassos Vieira	reparação	"		27,00			13	5	143					22.9.67
117	16.926/67	Sebastião Alves	"	"		87,20	20,00	1.244,00	3		390					27.9.1
118	10.453/69	Alvaro Borges de Meneses	"	"		29,68	20,00	1.593,00	2	14	470 d.2					
119	"	"	"	"					"	"	470 fundos					
120	12.302/70	João Pereira	"	"		34,25	20,00	685,00	4	14	492 d.1					

REGISTRO DE IMOVEIS

CENTRO DE DOCUMENTAÇÃO E IMAGEM INSTITUTO MULTIDISCIPLINAR

LOCALIDADE Nova Iguaçu

DIVISÃO DE VIAÇÃO E OBRAS - SEÇÃO DE OB.

FICHA N.º

236

N.º DE ORDEM	REQUERIMENTO	NOME		ESPECIF. DA CONSTRUÇÃO	N.º DE PAVIMENTOS	ÁREA COBERTA	VALOR		L	N.º	QUADRA	PRÉDIO	ANDAIM.	MARQUISE	SOLEIRA	ALINHAMENTO	
		PROPRIETÁRIO	CONSTRUTOR				TOTAL	DO M.º								TESTADA	DATA
35	1111/53	Maria do Carmo Galdas	"vide obs.º"	Qt.		42,86	35.000,00	4	E	39					0,50	12,00	10.2.53
36	1413/53	Virgínia Rodrigues		Qt.		41,86	35.000,00					286			0,40	12,00	1.4.53
37	3019/53	Antonio José da Silva Barcelos	Leg. ex-officio	Pena d'agua								9m					
38	2199/53	Antonio Coutines	Legalização	Residência		40,98	40.950,00	14	13	492							
39	"	"	"	"		40,98	40.950,00	"	"	507d1							VER ORDENS 166 A
40	"	"	"	"		38,10	38.100,00	"	"	507d2							
41	3932/53	Alzira Recunha Bezerra	"	"		64,49	64.450,00	12	13	461							
42	2074/53	Francisca Barbosa dos Santos	"	Qt.		42,86	35.000,00	15	11	399					0,50	12,00	2.10.53
43	3753/45	José Gonçalves Portela	"vide ficha 54/52"	B.		30,50	13.285,00	1	12	312					0,50	40,00	9.4.45
44	3759/48	Francisco de Almeida Camara	Legalização	Residência		62,54	36.000,00			454							ex-rua B.
45	10.696/46	"	"	Negócio		41,59	20.225,00	1	14	450							esquina/rua Prancicaba, ex-h.
46	11.654/47	Eugenio Malheiros	Transf. Residência	Residência		12,00	6.000,00	18	11	162							ex-rua B.
47	4019/48	"	"	Qt.		55,42	27.235,00	18	11	95					0,50		" " "
48	2359/48	Alvaro Borges de Meneses	"	B. antigo		30,00	13.500,00	2	14	420							" " "
49	3834/48	Manoel Somenza da Costa	"	B.t.		37,92	17.086,00	2	12	380					0,40	12,00	23.9.48
50	3810/48	Teramil da Silva	Demolição	Residência						9m							ex-rua B.
51	3737/49	Malvina dos Reis Assis	"	"			6.000,00	12	11	9m							" " "
52	7586/50	Antônio de Antônio da Silva	"	"						410							" " "
53	946/50	Manoel Joaquim Gonçalves Sáez	Legalização	Residência						455d2							ex-rua B. e C. dos ficha n.º 368
54	"	"	"	"		122,10	1000,00			455d4 atual 453d14							end 26
55	"	"	"	"						453d16							"
56	"	"	"	"						455d6 atual 453d16							"
57	"	"	"	"						455d8							"
58	952/47	Antonio José Bittencourt	"	"		25,19	600,00			183							"
59	"	"	"	"		46,02	500,00			183d2							"
60	"	"	"	"			11.505,00			"							"
61	"	"	"	"			11.505,00			"							"
						91,17	50.100,00			183d4							

REGISTRO DE IMOVEIS

INSTITUTO DE DOCUMENTAÇÃO E REGISTRO DE IMOVEIS

PROVAÇÃO	F U A		PLANTA ARQUIVADA					VISTORIA		OBSERVAÇÕES			
	N.º	DATA	PRA	ATÉ	REQ.to	VÁLIDA ATÉ	DATA	N.º	REQ.to		DESPACHO	REQ.to	DESPACHO
25	10.2.53	Pagou sítio	10.2.53	3 anos	10.2.56	11.739	10.2.58				11.739/57	20.9.57	Porc. 11.739/57: Passou a concessão comunitária. CANCELADA a concessão Civil pelo porc. 3112/52. FICHA SEMPRE 13, deferida pelo processo supra em 31/01/53.
26	2.4.54	"	"	3 anos	2.4.56	Porc. 9225/55							
27	20.3.53												Legaliz. ex-officio
28	6.8.53	3324	18.9.53					3323	141				Pelo processo n.º 6598/60, estes lotes (3) perdidos tiveram suas numerações edificadas
29	"	"	"	"	"	"	"	"	"	"	"	"	a multa n.º 519 foi cancelada
30	"	"	"	"	"	"	"	"	"	"	"	"	transf. Proc. Op. 1013/46 Jorge Selva Correia
31	13.8.53	3843	23.10.53						146				guia n.º 709/46
32	2.10.53	Pagou sítio	2.10.53	3 anos	2.10.56	12768/52	2.10.59				12768/58	31.10.58	sem feij, esquina com rua Paqueta: lote 1, 7 e 12: Porc. 272/50
33	9.4.45	"	11.4.45	2 anos	11.4.47	Pagou sítio	28.3.51						transf. para Joaquim Cavalcanti: Porc. 6402/53: Rua B. (vide ficha 305/12)
34	14.5.48	1197	22.5.48					1948	46				Pena Jai (ficha 305/220)
35	3.1.47	23	4.1.47					1947	5				Pena Jai (ficha 229/86)
36	12.1.48	257	3.2.48					1948	2				Pena Jai (ficha 305/120)
37	26.5.48	Pagou sítio	28.5.48	3 anos	28.5.51	Porc. 4938/49							Pena Jai (ficha 305/226)
38	24.9.48	"	24.9.48	2 anos	24.9.50	Porc. 5828/51				8224/49		9.12.49	Pena Jai (ficha 305/254)
39	29.4.48	"	29.4.48	2 anos	29.4.50	Pagou sítio	29.4.51			9456/52		6.3.53	Pena Jai (ficha 305/244)
40	29.12.48												Pena Jai (ficha 305/261)
41	30.12.49												Pena Jai (ficha 305/298)
42	9.11.50												Pena Jai (ficha 305/309)
43	4.1.54	36	5.1.55										Pena Jai (ficha 305/309)
44	"	"	"										Pena Jai, da ficha 229, sed. 62 a 64
45	"	"	"										
46	"	"	"										
47	31.1.47												
48	"	"	"										
49	"	"	"										

Guia n.º 2488

Demolido pelo porc. 131256331 guia 13101278607 em 24/01/44
 Demolido pelo porc. 131256331 guia 13101278614 em 24/01/44
 Demolido pelo porc. 131256331 guia 13101278620 em 24/01/44

atual 453 c/4 alteração feita
 atual 453 c/6 cont. Processo n.º 02/06/12.781

336

DISTRITO.....

PREFEITURA DA CIDADE DE NOVA IGUAÇU
SEMURB - DEPARTAMENTO DE URBANISMO

FICHA N.º.....

LOCALIDADE.....

LOGRADOURO.....


Nº da Ordem	REQUERIMENTO	NOME PROPRIETÁRIO	Especif. da Construção	Nº de Pavimentos	Área Coberta	LOTE		N.º do Prédio	RUA
						N.º	Quadra		
183	11/349523	FERNANDA FONSECA CORREIA MEUSER e outro	Resid.		78,30m ²	4	12	398	R. PASCHOAL PALLADINO
184	11	11	11	11	78,30m ²	11	11	392	11
185	11	11	11	11	69,66m ²	11	11	394 casa 1	11
186	11	11	11	11	69,66m ²	11	11	394 casa 2	11
187	11	11	11	11	69,58m ²	11	11	394 apt 101	11
188	11	11	11	11	69,58m ²	11	11	394 apt 102	11
189	151002621	maria madalena marques Silveiro	Resid. Bloco		158,61m ²	53		83	Rua José do Patrocínio
190	161023131	Wladimir Poubel Marques	Resid.		1.730,75m ²	15	05		Rua José, atual Rua Paschoal Palladino
191	161035385	Carlos Costa Loureiro	Resid.		158,94m ²	02	B	199	Rua José do Patrocínio

REGISTRO DE IMÓVEIS

CENTRO DE DOCUMENTAÇÃO E IMAGENS INSTITUTO MULTIDISCIPLINAR UFRRJ

DIGITALIZADO

Nº da Ordem	Aprovação	GUIA		LICENÇA		PRORROGADA		VISTORIA				OBSERVAÇÕES
		N.º	Data	Prazo	Valida até	Reqº	Valida até	PROVISÓRIA		DEFINITIVA		
								Reqº	Despacho	Reqº	Despacho	
183	28/11/11	11/0128 7635	23/11/11	lic. de construção						121008547 74 víst. def.	21/09/12	1º Pav. 35,26 m ² , 2º Pav. 37,10 m ² , 3º Pav. 5,94 m ² área total 78,30 m ²
184	n	n	n	n	n	n	n			121008547 75 víst. def.	21/09/12	1º Pav. 35,26 m ² , 2º Pav. 37,10 m ² , 3º Pav. 5,94 m ² área total 78,30 m ²
185	n	n	n	n	n	n	n			121008547 87 víst. def.	21/09/12	ACP = área 61,85 m ² ACP.D = área 7,81 m ² } área total 69,66 m ²
186	n	n	n	n	n	n	n			121008547 93 víst. def.	21/09/12	ACP = área 61,85 m ² ACP.D = área 7,81 m ² } área total 69,66 m ²
187	n	n	n	n	n	n	n			121008547 97 víst. def.	21/09/12	2º Pav. ACP = área 56,27 m ² , ACP.D = área 7,17 m ² , 3º Pav. ACP.D (terrace) área 6,14 m ² área total 69,58 m ²
188	n	n	n	n	n	n	n			121008550 00 víst. def.	21/09/12	2º Pav. ACP = área 56,27 m ² ACP.D = área 7,17 m ² 3º Pav. ACP.D (terrace) área = 6,14 m ² } área total 69,58 m ²
189	24/03/16	161005885 66	24/03/16	Segurança de Acústica								ver ordem 97
190	27/04/16	161006657 19	27/04/16	12 meses Op. de Projeto e Lic. de Constr.	27/04/17							lançado no Geo Squaçu; em 02/05/16
191	06/07/16	161006892 98	06/07/16	Segurança								Registro 530297-8 lançado no Geo Squaçu; em 14/07/16



REGISTRO DE IMÓVEIS

ACERVO DIGITALIZADO



CEDIM
CENTRO DE DOCUMENTAÇÃO E IMAGEM
INSTITUTO MULTIDISCIPLINAR - UFRRJ



REGISTRO DE IMÓVEIS