

FICHA DE META DADOS – CEDIM 2018/1	
Nome da Pasta	Ficha nº 350- Registro de Imóveis de Nova Iguaçu
Autor/Instituição	Subsecretaria de Urbanismo/ Secretaria Municipal de Infraestrutura da Prefeitura da Cidade de Nova Iguaçu- SEMIF/PCNI
Número de Documentos	12
Quantidade e tipo de documentação	12 Fichas
Dia/ Mês/Ano	Da década de 1940 a 2010
Formato	A3
Resumo	<p>A coleção reúne registros de imóveis situados no município de Nova Iguaçu a partir do ano de 1946. O acervo encontra-se depositado junto a Subsecretaria de Urbanismo/ Secretaria Municipal de Infraestrutura da Prefeitura da Cidade de Nova Iguaçu-SEMIF/PCNI. Disposta em fichas, a documentação compreende dados imobiliários como nome do proprietário, especificações técnicas, valor do imóvel e endereço. Dentre os lançamentos digitalizados alguns citam dados de construções como Shoppings, Hospitais, Escolas, Centros Comerciais e etc. As fontes são manuscritas e encontram-se em boas condições, contudo algumas destas fichas, devido ao constante manuseio, estão com as bordas deterioradas, o que dificulta a leitura de que a consultar. Esta documentação, enfim, representa mais um capítulo na história da expansão imobiliária deste município.</p>



MINISTÉRIO DA EDUCAÇÃO
UNIVERSIDADE FEDERAL RURAL DO RIO DE JANEIRO
INSTITUTO MULTIDISCIPLINAR – CAMPUS NOVA IGUAÇU
CENTRO DE DOCUMENTAÇÃO E IMAGEM



Palavras-Chave	Proprietário; Construtor; Logradouro; Nova Iguaçu
Notas explicativas	***

DISTRITO
LOCALIDADE

Nº Nova Iguaçu

PRÉF. DE NOVA IGUAÇU

DIVISÃO DE ENGENHARIA

PARDOURO

FICHA Nº

N.º DE ORDEM	REQUERIMENTO	NOME	PROPRIETARIO	CONSTRUTOR	ESPECIE CONSTRUÇÃO	N.º DE PAVI-MEITOS	ÁREA COBER-TA	VALOR		LÓTE		N.º DO PREDIO	AN JAI-ME	MAR-QUISE	SOLEI-RA	ALINHAMENTO		
								DO M. 2	TOTAL	N.º	QUA-DRA					TESTADA	DATA	
1	3.010/44	Thomaz Paquimela Fonseca	Ver	Reg. ex. ofi								1 V						
2	8776/44	Manoel Soares Leitão	Ver									521						
3	10.217/45	Campanilha José Bastão	Ver	Demolição								99 V						
4	"	"	"	"	"	"	"					117 V						
5	1793/53	Belmira Pacheco	Ver		B ant.	3	30,00	20.000,00	27	6	72	0	0,40	10,00	16.4.53			
6	3648/53	Maria Monteiro Bonfim	Ver		C		55,47	42.000,00	24	6	44	atual	0,40	10,00	12.5.53			
7	2086/53	Floris Rufino da Costa	Ver		C t		47,86	35.000,00	19	2	117	88	Obs.	0,40	10,00	19.3.53		
8	4167/53	Levy B.	Ver	Sem efeito														
9	4490/53	Edy Gomes Faria	Ver	(cancelado p. proc. 325/54)	C t		47,86	35.000,00	24	2	67	Ruabalm	0,40	10,00	9.6.53			
10	4489/53	José Maria de Lima	Ver		C		47,86	35.000,00	18		131		0,40	10,00	9.6.53			
11	902/54	José Custódio dos Santos	Ver	V.OBS.	C		55,47	42.000,00	4		149		0,50	10,00	8.2.54			
12	6364/54	Leonor Pereira dos Santos	Ver		B. antigo		30,00	20.000,00	26	6	62		0,50	10,00	20.7.54			
13	6397/54	José Antônio Costa	Ver		C t		47,86	35.000,00	13	4	191		0,50	10,00	20.7.54			
14	6845/54	Luiz Rosa	Ver		C		55,47	42.000,00	8	5	146	atual	0,50	11,70	30.			
15	8659/54	Manoel Batista de Oliveira	Ver	Jerônimo de Araújo Resid.			155,00	155.000,00	5	3	60	127	0,50	10,00	18.10.54			
16	9122/54	Roberto Gomes Dias	Ver		B. antigo		30,00	20.000,00	28	2	27		0,50	10,00	31.10.54			
17	10851/54	Sebastião Gomes da Silva	Ver		C		55,47	42.000,00	26	2	47		0,40	10,00	20.12.54			
18	228/55	Antônio Ferreira de Azevedo	Ver		C		55,47	42.000,00	22	2	107		0,40	10,00	18.1.55			
19	3822/55	Manoel Gomes da Silva	Ver		B. antigo		30,00	20.000,00	4	3			0,40	10,00	16.7.55			
20	10.609/55	Belmira Pacheco	Ver	degalização barraco			26,20	6.000,00	27	6	72	caso						
21	"	"	"	"				3.000,00			72	caso						
22	14.299/55	Claudio Gomes da Silva	Ver	degalização barraco			21,00	10.000,00	25	6	52							

Rua Caborei
Caborei

REGISTRO DE IMÓVEIS

continua 350

350

DISTRITO 1º
LOCALIDADE Nova Iguaçu

PREFEITURA MUNICIPAL DE NOVA IGUAÇU
— DIVISÃO DE ENGENHARIA

Rua Caburé

N.º DE ORDEM	REQUERIMENTO	NOME		ESPÉCIE CONSTRUÇÃO	N.º DE PAVIMENTOS	ÁREA COBERTA	VALOR		LOTE		N.º DO PÉDIO	ANDAIMENTE	MARQUISE	SOLEIRA	ALINHAMENTO		
		PROPRIETÁRIO	CONSTRUTOR				DO M. 2	TOTAL	N.º	QUADRA					TESTADA	DATA	
23	12148/55	Deolinda Ferreira dos Santos	Legalização	Resid.		36,97	1.000,00	36.970,00	29	2	17	150					
24	11563/56	Louival Pereira dos Santos		B-antigo		30,00		20.000,00	26	6	62			0,50	10,00		26.9.56
25	12.849/56	Elias Correia Neves (Ver Obs)		C (+)		47,86		35.000,00	20	2	107			0,50	10,00		4.10.56
26	16.191/56	Jose Rodrigues	Legalização	Resid.		45,25	1.500,00	67.875,00	28	2	27						
27	1075/57	Jose Muller	Leg. ex-officio	Resid.	519 de 10.8.56	pt. 1º			13	12	286						
28	13.789/56	Maurol Gomes da Silva	Legalização	Resid.		29,76	(Ver Obs)	44.640,00	7	3	123						2.1.4
29	9493/58	Augusto Campelo Costa (Ver Obs)		B-antigo		30,00		20.000,00	28	6	821	atual	74	0,50	10,00		2.8.3
30	9913/58	Jacy de Souza	Ver Obs Legalização	Resid.		40,00		60.000,00	21	6	12						8.75
31	11.732/58	Jose Augusto Ribeiro	(Ver Obs) "	Resid.		26,53	1.500,00	39.780,00	24	2	138						
32	"	"	"	Barraco		32,00	1.000,00	32.000,00			138						
33	9712/59	Rivaldo de Souza		C		58,52		21.780,00	23	2	88						3.27
34	15.311/59	Eliedes da Silva Fernandes		C (+)		55,47		42.000,00	5	4	22			0,50	10,00		2.8.7
35	16.059/59	Jose Ineiza Barbosa de Souza		C (+)		47,86		35.000,00	9	4	64			0,50	10,00		" 12.12
36	16.447/60	Pedro Guedes da Silva	Legalização	Resid.		33,00	3.000,00	99.000,00	26	2	150						
37	9335/61	Claudio Gomes da Silva		C		55,47		42.000,00	25	6	52			0,50	10,00		E. 1.21
38	9336/61	Beluino Paolino	(Ver Obs)	"B"		55,47		42.000,00	27	6	72			0,50	10,00		12.7.61
39	16.805/62	Elmo Nunes da Silva		"B"		55,47		42.000,00	3	3	132			0,50	10,00		6.9.61
40	5316/63	Antonio Ferreira Azevedo	Legalização	Resid.		55,47			22		116						26-12-62
41	21032/63	Maurice Monteiro Benfante		C		55,47		42.000,00	24	6	42			0,50	10,00		E. 9.30.4
42	16028/63	Clonir Ruyino da Costa	Legalização	Resid.		24,00					88						E. 2.2
43	"	"	"	"		24,00					88						E. 29.133
44	8491/64	João Edemir dos Santos		C		55,47		42.000,00	18	2	131			0,50	12,00		E13-43
45	41.872/64	Saulo Marinho da Silva	Legal.	Resid.		27,00	(Ver Obs)	48.627,00	17	47	143						s/efecto
46	9357/66	Maria Jose dos Santos Vianna	(Ver Obs)	C		55,47		448.000,00	21	2	103			0,50	10,00		E. 21.35.

Continua 360

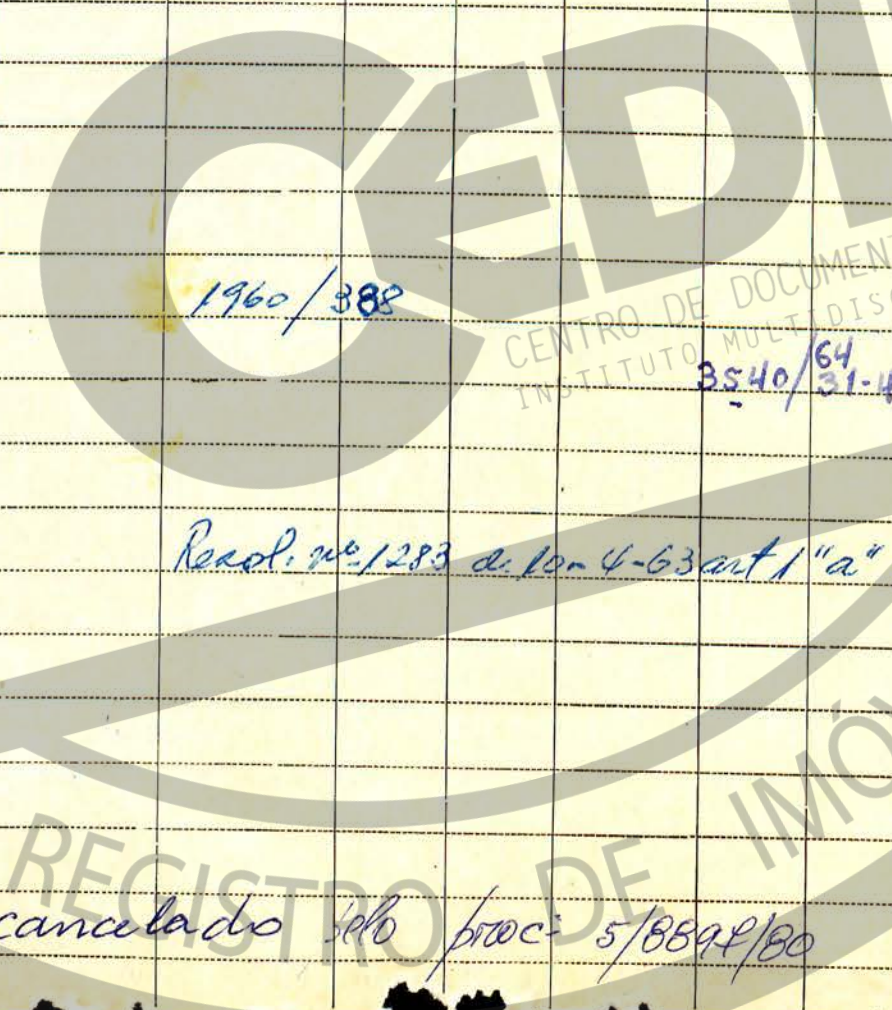
50

N. Iguaçu

Rua Cabore

350

N.º DE ORDEM	APROVAÇÃO	GUIA		LICENÇA		PRORROGAÇÃO		PLANTA ARQUIVADA		VISTORIA				OBSERVAÇÕES
		N.º	DATA	PRASO	VÁLIDA ATÉ	REQ.to	VÁLIDA ATÉ	DATA	N.º	PROVISÓRIA		DEFINITIVA		
										REQ.to	DESPACHO	REQ.to	DESPACHO	
23	28.11.55	18390	28.11.55	3 anos	28.11.58			1955	228	S. pres. 14741/73, trans. p/ Elie Henriquez Garcia e outro, por conf. guia n.º 8905 de 1-3-74.				Rua Cabore - multa no 1238 (on. 1804) proc. 2456 (Oficiais tomam)
24	26.9.56	19.406	26.9.56	3 anos	26.9.58					11.563/56		27.9.56		" "
25	4.10.56	"	4.10.56	3 "	4.10.59					14722/59 - 4/10/60				" "
26	11.12.56	12.406	11.12.56	3 anos	11.12.58					Resol. 519 de 10.8.56				Rua Cabore
27	29.4.57	951	30.1.57	3 anos	30.1.59					Resol. 519 de 10.8.56				Rua S. Francisco
28	2.4.57	8263	10.9.63	3 anos	10.9.63					Resol. 519 de 10.8.56				Rua Cabore
29	1.8.58	19.406	1.8.58	3 anos	1.8.60					Transf. p/ David de Gouveia, conf. proc. 11972/72				" Cabore (guia 3951/72)
30	16.9.58	8495	16.9.58	3 anos	16.9.60					Resol. 630 de 20.4.58				" Cabore (guia 264569/75)
31	5.12.58	067	8.1.59	3 anos	8.1.61					Resol. 630 de 20.4.58				" Cabore (guia 41780/79)
32	" " "	"	" " "	3 anos	" " "					Resol. 630 de 20.4.58				" Cabore (guia 67914/89)
33	4.8.59	4774	24.8.59	3 anos	4.8.62					Resol. 630 de 20.4.58				Rua Tr. de S. Xavier (BAIRRO NOVA AMERICA)
34	7.12.59	7912	17.12.59	3 "	7.12.62					Resol. 630 de 20.4.58				" "
35	22.12.59	8135	29.12.59	3 "	22.12.62					Resol. 630 de 20.4.58				" "
36	1-12.60	8275	2-12.60	3 anos	2-12.63			1960/388		Resol. 630 de 20.4.58				Multa no 692
37	12.7.61	4285	16.7.61	3 anos	12.7.64					Resol. 630 de 20.4.58				Rua Cabore
38	11.9.61	6478	17.10.61	3 "	11.9.64					Resol. 630 de 20.4.58				" "
39	9.1.63	317	15.1.63	3 anos	9.1.66					Resol. 630 de 20.4.58				" "
40	6.5.63	3932	14.5.63	3 anos	6.5.66					Resol. 630 de 20.4.58				Rua Cabore
41	28.5.63	5170	14.6.63	3 anos	28.5.66					Resol. 630 de 20.4.58				Rua Cabore
42	18.11.63	3715	17.4.64	3 anos	18.11.66					Resol. 630 de 20.4.58				Rua Cabore
43	"	4.090,00	"	3 anos	"					Resol. 630 de 20.4.58				" "
44	10.6.64	5970	10.6.64	3 anos	10.6.67					Resol. 630 de 20.4.58				Rua Cabore
45	27.7.65	"	"	3 anos	"					Resol. 630 de 20.4.58				" "
46	30.5.66	7599	30.5.66	3 anos	30.5.69			cancelado pelo proc. 5/8892/80		Resol. 630 de 20.4.58				Rua Cabore (cancelado)



Linha	N.º	DATA	PRASO	VÁLIDA ATÉ	PLANTA ARQUIVADA	VISTORIA				OBSERVAÇÕES		
						PROVISÓRIA		DEFINITIVA				
						REQ.to	DESPACHO	REQ.to	DESPACHO			
48	0-12-67	29418	16/12/67		Demolido os prédios conforme processo n.º 02/33189050 e 02/30123.992 em 15.10.2004 quia 0433722.0000 31.08.2004					de: Transf. P. 10.135/74 Nilson Silva Teixeira - quia 11.505/74		
49	19-4-67	29419	1967	3 anos 19-4-70							Qua. Bafore'	
50	21-7-67	24022	"	3 anos 21-7-70	(de) p. 17.265/69 cancelada esta pretaria, vindura 54)						Qua. Baburi	
51	25-9-67	1483	"			1967	119				Prot. 1970 Str. B	
52	23-1-68	3	68			1968	208				Qua. 829	
53	"	66	7				5					
54	14-1-70	10735	23-2-70		Transf. P. 4818/71 Francisco Palhano de Salaria - quia 33.737/71	1970	14					Matr. n.º 5530 Transf. Jorge Alves P. 281/70 quia 11.016/70
55	12-4-73	14416	16-4-73		Leg: Acremario	1973	49					P. proc. 646/73, quia de transf. de n.º 34715/71 de 16-4-73
56	19-12-73	2.046	14-6-74		Leg: do Município	1973	650					
57	12-3-74				Leg: Galizópolis							
58	12-3-74				"							conf. proc. 05/1320/60 demolido o prédio 149 fotos
59	12-3-74				"							
60	09-09-77	14-9-77	19-10-77		Leg	1977	532					
61	03-10-77	10.777	3-11-77		3 anos 03-10-80	1977	430					
62	18-10-77	56519	01/2/80		Leg							
63	"	56519	01/2/80		"							
64	20-12-77	20.437	16-3-78		"	1978	136					
65	"	"	"		"	"	"					
66	"	"	"		"	"	"					
67	15/09/78				"							
68	19/10/78	33560	13/11/78		Leg	1978	520					
69	19/10/78				Leg							
70	19/12/78				Leg Lei 352 Adept. Prolet.							

CENTRO DE DOCUMENTAÇÃO E IMAGEM
INSTITUTO DE CIÊNCIAS JURÍDICAS - UFRRJ

REGISTRO DE IMÓVEIS

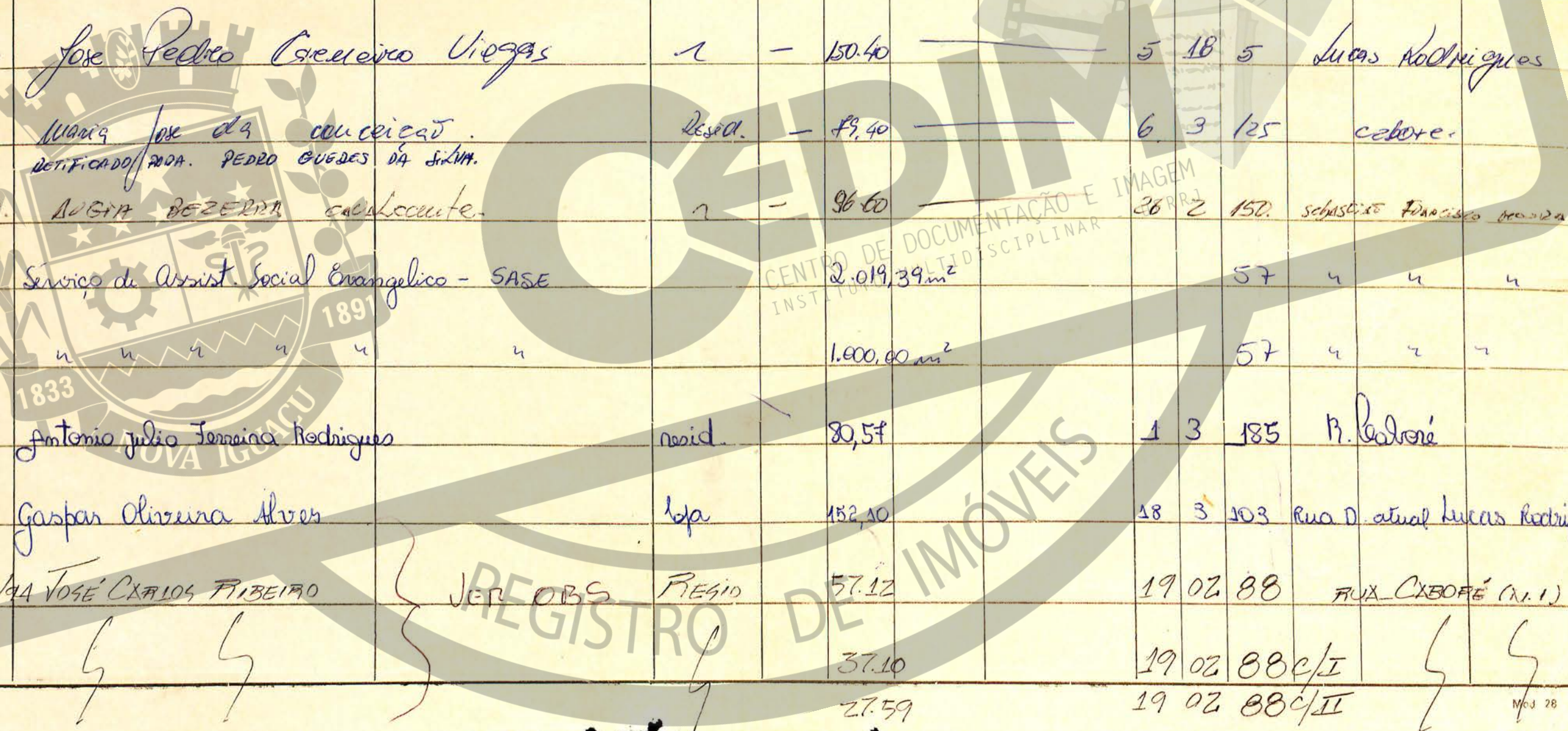
DISTRITO
LOCALIDADE

of. 1021904

PREFEITURA MUNICIPAL DE NOVA IGUAÇU
SEMURB - DEPARTAMENTO DE URBANISMO

FICHA N.º *350*
Lucas Rodrigues

N.º DE ORDEM	REQUERIMENTO	NOME		ESPECIF. DA CONSTRUÇÃO	N.º DE PAVIMENTOS	AREA COBERTA	VALOR		LOTE		N.º DO PREDIO	SOLEIRA	ALINHAMENTO	
		PROPRIETARIO	CONSTRUTOR				DO M2	TOTAL	N.	GUA-DRA			TESTADA	DATA
<i>71</i>	<i>05-14.301-79</i>	<i>ANTONETA DA SILVA PIMENTEL</i>	<i>SILVA PIMENTEL</i>	<i>LOTA</i>		<i>28,54m²</i>	<i>938</i>	<i>164.938</i>	<i>23</i>	<i>7</i>	<i>20</i>	<i>LOTA 4</i>	<i>147</i>	<i>05/15/85</i>
<i>72</i>	<i>u</i>	<i>u</i>	<i>u</i>	<i>M</i>		<i>54,84m²</i>			<i>23</i>	<i>7</i>	<i>20</i>	<i>LOTA 2</i>	<i>149</i>	<i>05/15/85</i>
<i>73</i>	<i>05-8897-80</i>	<i>Maria Jose dos Santos Vieira</i>	<i>u</i>	<i>Resid.</i>		<i>88,76</i>			<i>21</i>	<i>2</i>	<i>103</i>	<i>Rua cabore</i>		
<i>74</i>	<i>5/12/96/80</i>	<i>Jose Pedro Carneiro Viegas</i>	<i>u</i>	<i>u</i>		<i>150,40</i>			<i>5</i>	<i>18</i>	<i>5</i>	<i>Lucas Rodrigues</i>		
<i>75</i>	<i>5/13/96/82</i>	<i>Maria Jose da Conceicao</i>	<i>PEDRO GUEDES DA SILVA</i>	<i>Resid.</i>		<i>89,40</i>			<i>6</i>	<i>3</i>	<i>125</i>	<i>cabore</i>		
<i>76</i>	<i>5/7/22/83</i>	<i>AUGIA BEZERRA</i>	<i>caelocante</i>	<i>u</i>		<i>96,60</i>			<i>26</i>	<i>2</i>	<i>150</i>	<i>sebastiao Francisco Madeira</i>		
<i>77</i>	<i>5/13/41/88</i>	<i>Servico de Assist. Social Evangelico - SASE</i>	<i>u</i>			<i>2.019,39m²</i>					<i>57</i>	<i>u</i>	<i>u</i>	<i>u</i>
<i>78</i>	<i>5/13/41/88</i>	<i>u</i>	<i>u</i>			<i>1.000,00m²</i>					<i>57</i>	<i>u</i>	<i>u</i>	<i>u</i>
<i>79</i>	<i>5/17/53/88</i>	<i>Antonio Julio Ferreira Rodrigues</i>	<i>u</i>	<i>resid</i>		<i>80,54</i>			<i>1</i>	<i>3</i>	<i>185</i>	<i>R. Pedroni</i>		
<i>80</i>	<i>08/11/94/82</i>	<i>Gaspar Oliveira Alves</i>	<i>u</i>	<i>loja</i>		<i>152,10</i>			<i>18</i>	<i>3</i>	<i>103</i>	<i>Rua D. atual Lucas Rodrigues</i>		
<i>81</i>	<i>06/31/087/84</i>	<i>JOSE CARLOS FIBEIRO</i>	<i>JET OBS</i>	<i>Resid</i>		<i>57,12</i>			<i>19</i>	<i>02</i>	<i>88</i>	<i>RUA CABORE (N.1)</i>		
<i>82</i>	<i>u</i>	<i>u</i>	<i>u</i>			<i>37,10</i>			<i>19</i>	<i>02</i>	<i>88</i>	<i>c/I</i>		
<i>83</i>	<i>u</i>	<i>u</i>	<i>u</i>			<i>27,59</i>			<i>19</i>	<i>02</i>	<i>88</i>	<i>c/II</i>		<i>NOV 28</i>



N.º DE ORDEM	APROVAÇÃO	GUIA		LIT. E		PRORROGADA		PLANTA ARQUIVADA		VISTORIA				OBSERVAÇÕES
		N.º	DATA	PRAZO	VÁLIDA ATE	REQ.to	VÁLIDA ATE	DATA	N.º	PROVISORIA		DEFINITIVA		
										REQ.to	DESPACHO	REQ.to	DESPACHO	
71	19.09.80	75436	12/3/81		Vist. 1972/81									Autenticação de plantas, conf. Processo nº 01/10/20.128 em 9.5.2005
72	"	75436	12/3/81		"									
73	30/9/80	72.114	30/9/80		Vist. Lei 415/80			1981	61					
74	5/8/81	81.445	27/8/81		Lei 415			1981	376					
75	31/5/82	95.570	23/4/82		Lei 572			1982	303					
76	20-10-83	4675	27-10-83		Lei 638			1983	524					
77	16-05-88	58894	23/06/88		calculado e/ou casa (leg.)			1988	141					
78	"	58893	23/06/88		Lei 638/82. leg			1988	141					
79	4/4/89	71355	27/7/89		leg Lei 638/88			1989	128					
80	12-06-82	94510	18-06-82		leg. Lei 638									
81	16/5/94	254-RM-20	21/6/94		LEG. LEI 1507/89									O.B.S. RESIFICADO O NOME PARA CLODIS FUFINO DA COSTA. CONF. PROC 06/31088/94
82	"	"	"		"									
83	"	"	"		"									

CENTRO DE DOCUMENTAÇÃO E IMAGEM
INSTITUTO MULTIDISCIPLINAR - UFRJ

AMPLIACAO EM
27/06/94
Visto em 01/10/2005
Arquivo de Imagens

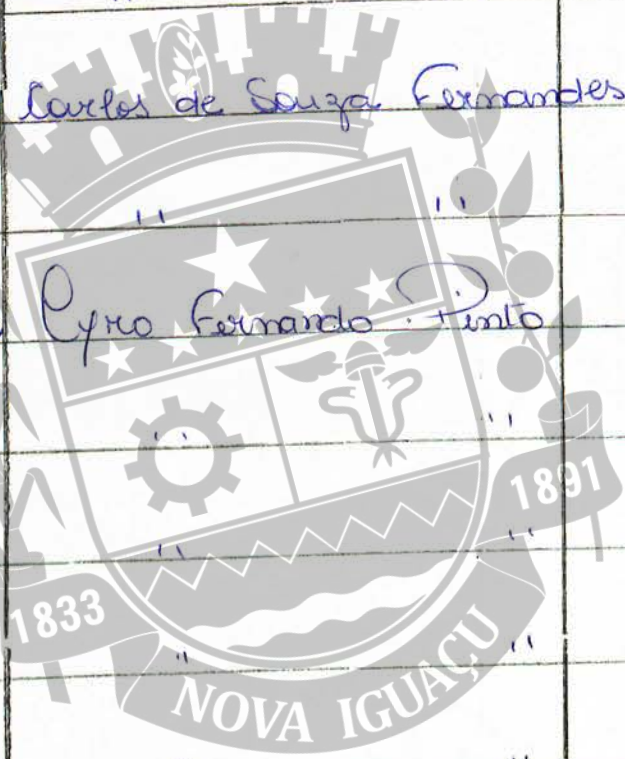
REGISTRO DE IMOVEIS

DISTRITO 350
 LOCALIDADE' Nova Iguaçu / F. F. Costa

PREFEITURA DA CIDADE DE NOVA IGUAÇU
 SEMURB — DEPARTAMENTO DE URBANISMO

FICHA N.º 350
 LOGRADOURO R. Caberé


N.º de ordem	REQUERIMENTO	NOME		Especif. da Construção	N.º de Pavimentos	Área coberta	VALOR		LOTE		N.º do Prédio	Soleira	ALINHAMENTO	
		PROPRIETÁRIO	CONSTRUTOR				do M2	TOTAL	N.º	Quadro			TESTADA	DATA
84	93/06/30.303	Francisco Ronaldo	Leandro Ramos	galpão		321,00 m ²			01	02	188	R. Sebastião Francisco de Paula		
85	99/09/24.335	Antonieta da Silva	Pimentel	lf		33,29 m ²	obs: art 68 e 71		-	-	93	lf A	R. Lucas Rodrigues	
86	"	"	"	lf		33,90 m ²			-	-	23	lf B	"	"
87	"	"	"	dep.		27,37 m ²	obs: art 149 parágrafo 1º		-	-	23	dep.	"	"
88	91/24/110.1519	Luiz de Souza	Fernandes Netto	lf		40,00 m ²			10	3	74	R. Lucas Rodrigues		
89	"	"	"	lf		40,00 m ²			10	3	78	"	"	"
90	02/10/23.992	Cyro Fernando	Pinto	Apt.		27,43 m ²					2	Apt 101	R. Sebastião Francisco	
91	"	"	"	"		46,35 m ²			"	"	2	"	de Paula	
92	"	"	"	"		46,32 m ²			"	"	"	"	202	"
93	"	"	"	"		68,67 m ²			"	"	"	"	203	"
94	"	"	"	"		69,32 m ²			"	"	"	"	204	"
95	"	"	"	"		46,35 m ²			"	"	"	"	301	"
96	"	"	"	"		46,32 m ²			"	"	"	"	302	"



REGISTRO DE IMÓVEIS

INSTITUTO MULTIDISCIPLINAR DE DOCUMENTAÇÃO E IMAGEM

N.º do ordem	Aprovação	GUIA		LICENÇA		PRORROGADA		PLANTA ARQUIVADA		VISTORIA				Observações
		N.º	Data	Prazo	Válida até	REQ.º	Válida até	Data	N.º	PROVISÓRIA		DEFINITIVA		
										REQ.º	Despacho	REQ.º	Despacho	
84	21/8/93	10.372	5.8.93	Leg. Lei 1507/89										
		00251												
85	27.10.99	10700	26.5.00	Leg. da Fed. de Uso										Autenticação de planta emp.
86	"	"	"	"										Proc. 03/30/20.318 em 9.08.2005
87	"	"	"	"										
88	16.07.91	96.498	22.9.91	Leg. Lei 1507/89										Arretada a leg. Conf. o processo
89	"	"	"	"										N.º 03/33/25.670.
		0435203												
90	28.10.04	1000	14.10.04	Legalização										
91	"	"	"	"										
92	"	"	"	"										
93	"	"	"	"										
94	"	"	"	"										
95	"	"	"	"										
96	"	"	"	"										



CENTRO DE DOCUMENTAÇÃO E IMAGEM
INSTITUTO MULTIDISCIPLINAR - UFRRJ


REGISTRO DE IMÓVEIS

DISTRITO
 LOCALIDADE N. Iguaçu / Fequel. Centro

PREFEITURA DA CIDADE DE NOVA IGUAÇU
 SEMURB — DEPARTAMENTO DE URBANISMO

FICHA N.º 250
 LOGRADOURO R. Sebastião Francisco de Paula

N.º de ordem	REQUERIMENTO	NOME		Especif. da Construção	N.º de Pavimentos	Área coberta	VALOR		LOTE		N.º do Prédio	Soleira	ALINHAMENTO	
		PROPRIETÁRIO	CONSTRUTOR				do M2	TOTAL	N.º	Quadro			TESTADA	DATA
97	02/30123.992	Cyxo Fernando	Pinto	Apt		68,64 m ²			13	4	2	Apt 303	R. Sebastião Francisco	
98	"	"	"	"		69,32 m ²			"	"	"	" 304	de Paula	
99	"	"	"	"		126,62 m ²			"	"	"	" 401	"	"
100	09/027268	Luciano de Freitas Santos e outros		Comercial		245,00 m ²			03	02			Rua: Lucas Rodrigues	
101	09/10580/14	Svetlana Andreia D. dos S. Filho		Loja		80,00 m ²			13	38	13		ESTADIA VELHA DE TIMBUA	
102	09/027269	LUCIANO DE FREITAS SANTOS E OUTROS		COMERCIAL		245,00 m ²			3	2	35		R. LUCAS RODRIGUES	



CENTRO DE DOCUMENTAÇÃO E IMAGEM
 INSTITUTO MULTIDISCIPLINAR - UFRRJ

REGISTRO DE IMÓVEIS

N.º de ordem	Aprovação	GUIA		LICENÇA		PRORROGADA		PLANTA ARQUIVADA		VISTORIA				Observações
		N.º	Data	Prazo	Válida até	REQ.º	Válida até	Data	N.º	PROVISÓRIA		DEFINITIVA		
										REQ.º	Despacho	REQ.º	Despacho	
		04352												
97	18.10.04	031000	14.10.04											
98	"	"	"											
99	"	"	"											
100	26/05/09	2009 00810413	02/06/09											
101	"	"	"											
102	09/08/09	2009 16958	02/08/09											

REGISTRO DE IMOVEIS

PRORROGADA

PROVISÓRIA

DEFINITIVA

PLANTA ARQUIVADA

GUIA

LICENÇA

Observações

PRORROGADA

PROVISÓRIA


DEFINITIVA

PLANTA ARQUIVADA

GUIA

LICENÇA

Observações



CENTRO DE DOCUMENTAÇÃO E IMAGEM
INSTITUTO MULTIDISCIPLINAR - UFRJ

ACERVO DIGITALIZADO



CEDIM
CENTRO DE DOCUMENTAÇÃO E IMAGEM
INSTITUTO MULTIDISCIPLINAR - UFRRJ



REGISTRO DE IMÓVEIS