

<b>FICHA DE META DADOS – CEDIM 2018/1</b>	
<b>Nome da Pasta</b>	Ficha nº 385- Registro de Imóveis de Nova Iguaçu
<b>Autor/Instituição</b>	Subsecretaria de Urbanismo/ Secretaria Municipal de Infraestrutura da Prefeitura da Cidade de Nova Iguaçu- SEMIF/PCNI
<b>Número de Documentos</b>	82
<b>Quantidade e tipo de documentação</b>	82 Fichas
<b>Dia/ Mês/Ano</b>	Da década de 1940 a 2010
<b>Formato</b>	A3
<b>Resumo</b>	<p>A coleção reúne registros de imóveis situados no município de Nova Iguaçu a partir do ano de 1946. O acervo encontra-se depositado junto a Subsecretaria de Urbanismo/ Secretaria Municipal de Infraestrutura da Prefeitura da Cidade de Nova Iguaçu-SEMIF/PCNI. Disposta em fichas, a documentação compreende dados imobiliários como nome do proprietário, especificações técnicas, valor do imóvel e endereço. Dentre os lançamentos digitalizados alguns citam dados de construções como Shoppings, Hospitais, Escolas, Centros Comerciais e etc. As fontes são manuscritas e encontram-se em boas condições, contudo algumas destas fichas, devido ao constante manuseio, estão com as bordas deterioradas, o que dificulta a leitura de que a consultar. Esta documentação, enfim, representa mais um capítulo na história da expansão imobiliária deste município.</p>



MINISTÉRIO DA EDUCAÇÃO  
UNIVERSIDADE FEDERAL RURAL DO RIO DE JANEIRO  
INSTITUTO MULTIDISCIPLINAR – CAMPUS NOVA IGUAÇU  
CENTRO DE DOCUMENTAÇÃO E IMAGEM



<b>Palavras-Chave</b>	Proprietário; Construtor; Logradouro; Nova Iguaçu
<b>Notas explicativas</b>	***

DISTRITO nova Iguaçu

PREFEITURA DA CIDADE DE NOVA IGUAÇU

FICHA NÚMERO 385

LOCALIDADE .....

SEMIF

LOGRADOURO Estr. Dep. Darcilio Ayres Raunheitti

Número da Ordem	REQUE-RIMENTO	NOME PROPRIETÁRIO	Especificação da construção	Número de Pavimentos	ÁREA COBERTA	LOTE		Número do Prédio	RUA
						Número	Quadra		
H21	14/393156	ccisa 21 Incorporadora Ltda	Condomínio Residencial		18.738,52 m <sup>2</sup>				Estr. Dep. Darcilio Ayres Raunheitti
H22	14/393156	ccisa 21 Incorporadora Ltda	Residencial		536,09 m <sup>2</sup>				Estr. Dep. Darcilio Ayres Raunheitti
						BLOCO I 143 UNIDADES			
						col. 2+ col. 3			
						APTOS	ÁREA PRIVATIVA	FRAÇÃO ÁREA COMUM BLOCO	
						101	52,09 m <sup>2</sup>	12,004211 m <sup>2</sup>	64,094211 m <sup>2</sup>
						102	52,09 m <sup>2</sup>	12,004211 m <sup>2</sup>	64,094211 m <sup>2</sup>
						103	53,07 m <sup>2</sup>	12,004211 m <sup>2</sup>	65,074211 m <sup>2</sup>
						104	53,07 m <sup>2</sup>	12,004211 m <sup>2</sup>	65,074211 m <sup>2</sup>
						105	52,09 m <sup>2</sup>	12,004211 m <sup>2</sup>	64,094211 m <sup>2</sup>
						106	52,09 m <sup>2</sup>	12,004211 m <sup>2</sup>	64,094211 m <sup>2</sup>
						107	53,07 m <sup>2</sup>	12,004211 m <sup>2</sup>	65,074211 m <sup>2</sup>
						201	52,09 m <sup>2</sup>	12,004211 m <sup>2</sup>	64,094211 m <sup>2</sup>
						202	52,09 m <sup>2</sup>	12,004211 m <sup>2</sup>	64,094211 m <sup>2</sup>
						203	53,07 m <sup>2</sup>	12,004211 m <sup>2</sup>	65,074211 m <sup>2</sup>
						204	53,07 m <sup>2</sup>	12,004211 m <sup>2</sup>	65,074211 m <sup>2</sup>
						205	52,09 m <sup>2</sup>	12,004211 m <sup>2</sup>	64,094211 m <sup>2</sup>
						206	52,09 m <sup>2</sup>	12,004211 m <sup>2</sup>	64,094211 m <sup>2</sup>
						207	53,07 m <sup>2</sup>	12,004211 m <sup>2</sup>	65,074211 m <sup>2</sup>
						208	53,07 m <sup>2</sup>	12,004211 m <sup>2</sup>	65,074211 m <sup>2</sup>
						301	52,09 m <sup>2</sup>	12,004211 m <sup>2</sup>	64,094211 m <sup>2</sup>
						302	52,09 m <sup>2</sup>	12,004211 m <sup>2</sup>	64,094211 m <sup>2</sup>
						303	53,07 m <sup>2</sup>	12,004211 m <sup>2</sup>	65,074211 m <sup>2</sup>
						304	53,07 m <sup>2</sup>	12,004211 m <sup>2</sup>	65,074211 m <sup>2</sup>
						305	52,09 m <sup>2</sup>	12,004211 m <sup>2</sup>	64,094211 m <sup>2</sup>
						306	52,09 m <sup>2</sup>	12,004211 m <sup>2</sup>	64,094211 m <sup>2</sup>
						307	53,07 m <sup>2</sup>	12,004211 m <sup>2</sup>	65,074211 m <sup>2</sup>
						308	53,07 m <sup>2</sup>	12,004211 m <sup>2</sup>	65,074211 m <sup>2</sup>
						401	52,09 m <sup>2</sup>	12,004211 m <sup>2</sup>	64,094211 m <sup>2</sup>
						402	52,09 m <sup>2</sup>	12,004211 m <sup>2</sup>	64,094211 m <sup>2</sup>
						403	53,07 m <sup>2</sup>	12,004211 m <sup>2</sup>	65,074211 m <sup>2</sup>
						404	53,07 m <sup>2</sup>	12,004211 m <sup>2</sup>	65,074211 m <sup>2</sup>

Ordem H23 a H49

14/393156

ccisa 21 Incorporadora Ltda

Condomínio Residencial

total Dep. Darcilio Ayres Raunheitti;  
antiga Estr. de Iguaçu  
m<sup>2</sup> = 175



REGISTRO DE



DISTRITO Nova Iguaçu

LOCALIDADE .....

PREFEITURA DA CIDADE DE NOVA IGUAÇU

SEMIF

FICHA NÚMERO 385

LOGRADOURO Sto. Dep. Darcilio Ayres Baumheiti

Número da Ordem	REQUE-RIMENTO	NOME PROPRIETÁRIO	Especificação da construção	Número de Pavimentos	ÁREA COBERTA	LOTE		Número do Prédio	RUA	
						Número	Quadra			
				405	52,09 m²	12,004211	m²	64,094211	m²	
				406	52,09 m²	12,004211	m²	64,094211	m²	
				407	53,07 m²	12,004211	m²	65,074211	m²	
				408	53,07 m²	12,004211	m²	65,074211	m²	
				501	52,09 m²	12,004211	m²	64,094211	m²	
				502	52,09 m²	12,004211	m²	64,094211	m²	
				503	53,07 m²	12,004211	m²	65,074211	m²	
				504	53,07 m²	12,004211	m²	65,074211	m²	
				505	52,09 m²	12,004211	m²	64,094211	m²	
				506	52,09 m²	12,004211	m²	64,094211	m²	
				507	53,07 m²	12,004211	m²	65,074211	m²	
				508	53,07 m²	12,004211	m²	65,074211	m²	
				601	52,09 m²	12,004211	m²	64,094211	m²	
				602	52,09 m²	12,004211	m²	64,094211	m²	
				603	53,07 m²	12,004211	m²	65,074211	m²	
				604	53,07 m²	12,004211	m²	65,074211	m²	
				605	52,09 m²	12,004211	m²	64,094211	m²	
				606	52,09 m²	12,004211	m²	64,094211	m²	
				607	53,07 m²	12,004211	m²	65,074211	m²	
				608	53,07 m²	12,004211	m²	65,074211	m²	
				701	52,09 m²	12,004211	m²	64,094211	m²	
				702	52,09 m²	12,004211	m²	64,094211	m²	
				703	53,07 m²	12,004211	m²	65,074211	m²	
				704	53,07 m²	12,004211	m²	65,074211	m²	
				705	52,09 m²	12,004211	m²	64,094211	m²	
				706	52,09 m²	12,004211	m²	64,094211	m²	
				707	53,07 m²	12,004211	m²	65,074211	m²	
				708	53,07 m²	12,004211	m²	65,074211	m²	
				801	52,09 m²	12,004211	m²	64,094211	m²	
				802	52,09 m²	12,004211	m²	64,094211	m²	
				803	53,07 m²	12,004211	m²	65,074211	m²	
				804	53,07 m²	12,004211	m²	65,074211	m²	
				805	52,09 m²	12,004211	m²	64,094211	m²	
				806	52,09 m²	12,004211	m²	64,094211	m²	
				807	53,07 m²	12,004211	m²	65,074211	m²	
				808	53,07 m²	12,004211	m²	65,074211	m²	
				901	52,09 m²	12,004211	m²	64,094211	m²	
				902	52,09 m²	12,004211	m²	64,094211	m²	
				903	53,07 m²	12,004211	m²	65,074211	m²	

Ordem 150 a 188

11139 31 56

Escritura 21 Sincetefradora Sda

Condomínio Residencial

mº 175

Sto. Dep. Darcilio Ayres Baumheiti, antigo  
Sto. de Iguaçu




IMAGEM UFRRJ

REGISTRO DE

Número da Ordem	Aprovação	GUIA		LICENÇA		PRORROGADA		VISTORIA				OBSERVAÇÕES	
		Número	Data	Prazo	Válida até	Reqº	Válida até	PROVISÓRIA		DEFINITIVA			
								Reqº	Despacho	Reqº	Despacho		
Ordem 150 a 188	Capten. de Projeto (12 meses) 25/09/14 (ver obs)	14101061654	25/09/14	12 meses; pelo proc. 14/393156 em 28/04/16 (ver obs e ordem 115)									Obs: Simple aprovada com 18.420, 94m <sup>2</sup> , operon. de Projeto com prazo de 12 meses; em 25/09/14, pelo proc. 14/393156. (ver ordem 110) e reapresentações de Projeto e Lic de construção com análise de área para 18.738, 52m <sup>2</sup> total construída; com prazo de 12 meses, em 06/10/15, pelo proc. 14/393156 (ver ordem 115) (ver ordens 182, 189, 213, 236 e 182) (ver ordens 111 e 112)
				Prorrogada a Lic de Const. por mais 12 meses, pelo proc. 14/393156 guia 16/00546111 validade até 06/10/17 (ver ordem 121)									Vistoria definitiva pelo proc 14/393156 Guia 17/100555821 em 20/10/17

1833

NOVA IGUAÇU

REGISTRO DE IMÓVEIS

CENTRO DE DOCUMENTAÇÃO E ARQUIVAMENTO  
INSTITUTO MULTIDISCIPLINAR DE PESQUISA E DESENVOLVIMENTO TECNOLÓGICO

IMAGEM UFRRJ

DISTRITO NOVA IGUAÇU

PREFEITURA DA CIDADE DE NOVA IGUAÇU

FICHA NÚMERO 385

LOCALIDADE

SEMIF

LOGRADOURO ST. Dep. Darcilio Ayres Baumheitti

Número da Ordem	REQUE-RIMENTO	NOME PROPRIETÁRIO	Especificação da construção	Número de Pavimentos	ÁREA COBERTA	LOTE		Número do Prédio	RUA			
						Número	Quadra					
					904	53,07	m <sup>2</sup>	12,004211	m <sup>2</sup>	65,074211	m <sup>2</sup>	
					905	52,09	m <sup>2</sup>	12,004211	m <sup>2</sup>	64,094211	m <sup>2</sup>	
					906	52,09	m <sup>2</sup>	12,004211	m <sup>2</sup>	64,094211	m <sup>2</sup>	
					907	53,07	m <sup>2</sup>	12,004211	m <sup>2</sup>	65,074211	m <sup>2</sup>	
					908	53,07	m <sup>2</sup>	12,004211	m <sup>2</sup>	65,074211	m <sup>2</sup>	
					1001	52,09	m <sup>2</sup>	12,004211	m <sup>2</sup>	64,094211	m <sup>2</sup>	
					1002	52,09	m <sup>2</sup>	12,004211	m <sup>2</sup>	64,094211	m <sup>2</sup>	
					1003	53,07	m <sup>2</sup>	12,004211	m <sup>2</sup>	65,074211	m <sup>2</sup>	
					1004	53,07	m <sup>2</sup>	12,004211	m <sup>2</sup>	65,074211	m <sup>2</sup>	
					1005	52,09	m <sup>2</sup>	12,004211	m <sup>2</sup>	64,094211	m <sup>2</sup>	
					1006	52,09	m <sup>2</sup>	12,004211	m <sup>2</sup>	64,094211	m <sup>2</sup>	
					1007	53,07	m <sup>2</sup>	12,004211	m <sup>2</sup>	65,074211	m <sup>2</sup>	
					1008	53,07	m <sup>2</sup>	12,004211	m <sup>2</sup>	65,074211	m <sup>2</sup>	
					1101	52,09	m <sup>2</sup>	12,004211	m <sup>2</sup>	64,094211	m <sup>2</sup>	
					1102	52,09	m <sup>2</sup>	12,004211	m <sup>2</sup>	64,094211	m <sup>2</sup>	
					1103	53,07	m <sup>2</sup>	12,004211	m <sup>2</sup>	65,074211	m <sup>2</sup>	
					1104	53,07	m <sup>2</sup>	12,004211	m <sup>2</sup>	65,074211	m <sup>2</sup>	
					1105	52,09	m <sup>2</sup>	12,004211	m <sup>2</sup>	64,094211	m <sup>2</sup>	
					1106	52,09	m <sup>2</sup>	12,004211	m <sup>2</sup>	64,094211	m <sup>2</sup>	
					1107	53,07	m <sup>2</sup>	12,004211	m <sup>2</sup>	65,074211	m <sup>2</sup>	
					1108	53,07	m <sup>2</sup>	12,004211	m <sup>2</sup>	65,074211	m <sup>2</sup>	
					1201	52,09	m <sup>2</sup>	12,004211	m <sup>2</sup>	64,094211	m <sup>2</sup>	
					1202	52,09	m <sup>2</sup>	12,004211	m <sup>2</sup>	64,094211	m <sup>2</sup>	
					1203	53,07	m <sup>2</sup>	12,004211	m <sup>2</sup>	65,074211	m <sup>2</sup>	
					1204	53,07	m <sup>2</sup>	12,004211	m <sup>2</sup>	65,074211	m <sup>2</sup>	
					1205	52,09	m <sup>2</sup>	12,004211	m <sup>2</sup>	64,094211	m <sup>2</sup>	
					1206	52,09	m <sup>2</sup>	12,004211	m <sup>2</sup>	64,094211	m <sup>2</sup>	
					1207	53,07	m <sup>2</sup>	12,004211	m <sup>2</sup>	65,074211	m <sup>2</sup>	
					1208	53,07	m <sup>2</sup>	12,004211	m <sup>2</sup>	65,074211	m <sup>2</sup>	
					1301	52,09	m <sup>2</sup>	12,004211	m <sup>2</sup>	64,094211	m <sup>2</sup>	
					1302	52,09	m <sup>2</sup>	12,004211	m <sup>2</sup>	64,094211	m <sup>2</sup>	
					1303	53,07	m <sup>2</sup>	12,004211	m <sup>2</sup>	65,074211	m <sup>2</sup>	
					1304	53,07	m <sup>2</sup>	12,004211	m <sup>2</sup>	65,074211	m <sup>2</sup>	
					1305	52,09	m <sup>2</sup>	12,004211	m <sup>2</sup>	64,094211	m <sup>2</sup>	
					1306	52,09	m <sup>2</sup>	12,004211	m <sup>2</sup>	64,094211	m <sup>2</sup>	
					1307	53,07	m <sup>2</sup>	12,004211	m <sup>2</sup>	65,074211	m <sup>2</sup>	
					1308	53,07	m <sup>2</sup>	12,004211	m <sup>2</sup>	65,074211	m <sup>2</sup>	
					1401	52,09	m <sup>2</sup>	12,004211	m <sup>2</sup>	64,094211	m <sup>2</sup>	
					1402	52,09	m <sup>2</sup>	12,004211	m <sup>2</sup>	64,094211	m <sup>2</sup>	
					1403	53,07	m <sup>2</sup>	12,004211	m <sup>2</sup>	65,074211	m <sup>2</sup>	


Arvalim 489 a 528

1411393156

Scira & Incorporadora S/ta

Condomínio Residencial

ST. Dep. Darcilio Ayres Baumheitti;  
antiga ST. de Iguacu  
m<sup>2</sup> 175



REGISTRO DE IMÓVEIS

IMAGEM UFRRJ

Número da Ordem	Aprovação	GUIA		LICENÇA		PRORROGADA		VISTORIA				OBSERVAÇÕES	
		Número	Data	Prazo	Válida até	Reqto	Válida até	PROVISÓRIA		DEFINITIVA			
								Reqto	Despacho	Reqto	Despacho		
Ordem 189	Ordem 189	14/01061654	25/09/14	16/00546411	06/04/17 até 06/04/18	156	17/00469170						<p>de 18. Simples apreensível com 18 m<sup>2</sup>, 94 m<sup>2</sup>; apror. de projeto com praxe de 12 meses; em 25/09/14, pela proc 14/393156 (ver ordem 110) e reapreensão de projeto 2 dia de construção com arábic. de área para 18.738,52 m<sup>2</sup> total construída; com praxe de 12 meses, em 06/04/15, pela proc 14/393156. (ver ordem 115) e 1122)</p> <p>visória definitiva pelo guia 17/00555821</p> <p>(ver ordens 1411 e 1412)</p>
Ordem 189	Ordem 189	14/01061654	25/09/14	16/00546411	06/04/17 até 06/04/18	156	17/00469170						<p>Prorrogada a lic. de const. por mais 12 meses, pela proc. 14/393156 guia: 16/00546411 válida até 06/04/17 em 28/04/16 (ver ordens 115)</p> <p>Prorrogada a lic. de const. por mais 12 meses pela proc. 14/393156 guia: 16/00546411 válida até 06/04/17 em 28/04/16 (ver ordens 115)</p>

1833

NOVA GUIA

REGISTRO DE IMÓVEIS

CENTRO DE DOCUMENTAÇÃO E INFORMAÇÃO  
INSTITUTO MULTIDISCIPLINAR



DISTRITO mira Iguaçu

PREFEITURA DA CIDADE DE NOVA IGUAÇU

FICHA NÚMERO 385

LOCALIDADE .....

SEMIF

LOGRADOURO Est. Dep. Cavélio Ayres Launheitti

Número da Ordem	REQUE-RIMENTO	NOME PROPRIETÁRIO	Especificação da construção	Número de Pavimentos	ÁREA COBERTA	LOTE		Número do Prédio	RUA	
						Número	Quadra			
Ordem 529 a 565	14/393156	ocupa 21 Incorporadora S/A	Condomínio Residencial	1404	53,07 m²	12,004211	m²	65,074211	m²	Est. Dep. Cavélio Ayres Launheitti; antiga Est. de Iguaçu m² 175
				1405	52,09 m²	12,004211	m²	64,094211	m²	
				1406	52,09 m²	12,004211	m²	64,094211	m²	
				1407	53,07 m²	12,004211	m²	65,074211	m²	
				1408	53,07 m²	12,004211	m²	65,074211	m²	
				1501	52,09 m²	12,004211	m²	64,094211	m²	
				1502	52,09 m²	12,004211	m²	64,094211	m²	
				1503	53,07 m²	12,004211	m²	65,074211	m²	
				1504	53,07 m²	12,004211	m²	65,074211	m²	
				1505	52,09 m²	12,004211	m²	64,094211	m²	
				1506	52,09 m²	12,004211	m²	64,094211	m²	
				1507	53,07 m²	12,004211	m²	65,074211	m²	
				1508	53,07 m²	12,004211	m²	65,074211	m²	
				1601	52,09 m²	12,004211	m²	64,094211	m²	
				1602	52,09 m²	12,004211	m²	64,094211	m²	
				1603	53,07 m²	12,004211	m²	65,074211	m²	
				1604	53,07 m²	12,004211	m²	65,074211	m²	
				1605	52,09 m²	12,004211	m²	64,094211	m²	
				1606	52,09 m²	12,004211	m²	64,094211	m²	
				1607	53,07 m²	12,004211	m²	65,074211	m²	
1608	53,07 m²	12,004211	m²	65,074211	m²					
1701	52,09 m²	12,004211	m²	64,094211	m²					
1702	52,09 m²	12,004211	m²	64,094211	m²					
1703	53,07 m²	12,004211	m²	65,074211	m²					
1704	53,07 m²	12,004211	m²	65,074211	m²					
1705	52,09 m²	12,004211	m²	64,094211	m²					
1706	52,09 m²	12,004211	m²	64,094211	m²					
1707	53,07 m²	12,004211	m²	65,074211	m²					
1708	53,07 m²	12,004211	m²	65,074211	m²					
1801	52,09 m²	12,004211	m²	64,094211	m²					
1802	52,09 m²	12,004211	m²	64,094211	m²					
1803	53,07 m²	12,004211	m²	65,074211	m²					
1804	53,07 m²	12,004211	m²	65,074211	m²					
1805	52,09 m²	12,004211	m²	64,094211	m²					
1806	52,09 m²	12,004211	m²	64,094211	m²					
1807	53,07 m²	12,004211	m²	65,074211	m²					
1808	53,07 m²	12,004211	m²	65,074211	m²					



IMAGEM - UFRRJ

REGISTRO DE IMÓVEIS

Número da Ordem	Aprovação	GUIA		LICENÇA		PRORROGADA		VISTORIA				OBSERVAÇÕES		
		Número	Data	Prazo	Válida até	Reqº	Válida até	PROVISÓRIA		DEFINITIVA				
								Reqº	Despacho	Reqº	Despacho			
Ordem 529	Ordem 529 a 565	141/01061655	25/08/14	16/00546111	06/04/17	17/004169170	06/04/18							obs: sendo aprovada com 18. H20, 94 m <sup>2</sup> , aprovou de projeto com prazo de 12 meses, em 25/09/14, prazo de prazo de 18 = 38, 52 m a total construída, com prazo de 12 meses; em 06/04/15, pela (ver ordens 414 e 412.) (ver ordens 415, 413, 4236 e 422.)
	Ordem 529 a 565	141/01061655	25/08/14	16/00546111	06/04/17	17/004169170	06/04/18							obs: sendo aprovada com 18. H20, 94 m <sup>2</sup> , aprovou de projeto com prazo de 12 meses, em 25/09/14, prazo de prazo de 18 = 38, 52 m a total construída, com prazo de 12 meses; em 06/04/15, pela (ver ordens 414 e 412.) (ver ordens 415, 413, 4236 e 422.)
	Ordem 529 a 565	141/01061655	25/08/14	16/00546111	06/04/17	17/004169170	06/04/18							obs: sendo aprovada com 18. H20, 94 m <sup>2</sup> , aprovou de projeto com prazo de 12 meses, em 25/09/14, prazo de prazo de 18 = 38, 52 m a total construída, com prazo de 12 meses; em 06/04/15, pela (ver ordens 414 e 412.) (ver ordens 415, 413, 4236 e 422.)

1833

NOVA IGUAÇU

REGISTRO DE IMÓVEIS

CENTRO DE DOCUMENTAÇÃO E ARQUIVAMENTO MULTIDISCIPLINAR

IMAGE

UF RJ

DISTRITO nova Iguaçu

PREFEITURA DA CIDADE DE NOVA IGUAÇU

FICHA NÚMERO 385

LOCALIDADE .....

SEMIF

LOGRADOURO Est. Dep. Arcílio Ayres Raumbhitti

Número da Ordem	REQUE-RIMENTO	NOME PROPRIETÁRIO	Especificação da construção	Número de Pavimentos	ÁREA COBERTA	LOTE		Número do Prédio	RUA
						Número	Quadra		
<b>BLOCO II 142 UNIDADES</b>									
						col. 1	col. 2	col. 3	col. 4
						APTOS	ÁREA PRIVATIVA	ÁREA BLOCO PROPORCIONAL	col. 2+ col. 3
						101	52,09 m²	12,004211 m²	64,094211 m²
						102	52,09 m²	12,004211 m²	64,094211 m²
						103	53,07 m²	12,004211 m²	65,074211 m²
						104	53,07 m²	12,004211 m²	65,074211 m²
						105	52,09 m²	12,004211 m²	64,094211 m²
						106	52,09 m²	12,004211 m²	64,094211 m²
						201	52,09 m²	12,004211 m²	64,094211 m²
						202	52,09 m²	12,004211 m²	64,094211 m²
						203	53,07 m²	12,004211 m²	65,074211 m²
						204	53,07 m²	12,004211 m²	65,074211 m²
						205	52,09 m²	12,004211 m²	64,094211 m²
						206	52,09 m²	12,004211 m²	64,094211 m²
						207	53,07 m²	12,004211 m²	65,074211 m²
						208	53,07 m²	12,004211 m²	65,074211 m²
						301	52,09 m²	12,004211 m²	64,094211 m²
						302	52,09 m²	12,004211 m²	64,094211 m²
						303	53,07 m²	12,004211 m²	65,074211 m²
						304	53,07 m²	12,004211 m²	65,074211 m²
						305	52,09 m²	12,004211 m²	64,094211 m²
						306	52,09 m²	12,004211 m²	64,094211 m²
						307	53,07 m²	12,004211 m²	65,074211 m²
						308	53,07 m²	12,004211 m²	65,074211 m²
						401	52,09 m²	12,004211 m²	64,094211 m²
						402	52,09 m²	12,004211 m²	64,094211 m²
						403	53,07 m²	12,004211 m²	65,074211 m²
						404	53,07 m²	12,004211 m²	65,074211 m²
						405	52,09 m²	12,004211 m²	64,094211 m²


ordem 566 a 592

14/393156

unidade 21 Incorporadora Siba

condomínio residencial

Est. Dep. Arcílio Ayres Raumbhitti;  
antiga Est. de Iguaçu  
mº 175



NOVA IGUAÇU

REGISTRO DE

Número da Ordem	Aprovação	GUIA		LICENÇA		PRORROGADA		VISTORIA				OBSERVAÇÕES	
		Número	Data	Prazo	Válida até	Reqto	Válida até	PROVISÓRIA		DEFINITIVA			
								Reqto	Despacho	Reqto	Despacho		
Ordem 566 a 592	Ordem de Serviço (12 meses)	11101061654	25/09/14	06/04/17 em 28/10/11/16 (ver obs e ordens 15)		06/04/17 em 28/10/11/16 (ver obs e ordens 15)							Obs: Semelhante obtido com 18.420, 94m <sup>2</sup> ; capter da Prefeitura com prazo de 12 meses, em 25/09/14, pelo proc. 141393156 (ver ordens 10) e招牌 para a obra de construção com prazo de 12 meses, em 06/04/15, pelo proc. 141393156 (ver ordens 115)
	Ordem de Serviço (12 meses)	11101061654	25/09/14	06/04/17 em 28/10/11/16 (ver obs e ordens 15)		06/04/17 em 28/10/11/16 (ver obs e ordens 15)							Obs: Semelhante obtido com 18.420, 94m <sup>2</sup> ; capter da Prefeitura com prazo de 12 meses, em 25/09/14, pelo proc. 141393156 (ver ordens 10) e招牌 para a obra de construção com prazo de 12 meses, em 06/04/15, pelo proc. 141393156 (ver ordens 115)
	Ordem de Serviço (12 meses)	11101061654	25/09/14	06/04/17 em 28/10/11/16 (ver obs e ordens 15)		06/04/17 em 28/10/11/16 (ver obs e ordens 15)							Obs: Semelhante obtido com 18.420, 94m <sup>2</sup> ; capter da Prefeitura com prazo de 12 meses, em 25/09/14, pelo proc. 141393156 (ver ordens 10) e招牌 para a obra de construção com prazo de 12 meses, em 06/04/15, pelo proc. 141393156 (ver ordens 115)

CENTRO DE DOCUMENTAÇÃO E IMAGEM  
INSTITUTO MULTIDISCIPLINAR

REGISTRO DE IMÓVEIS

DISTRITO Novo Iguaçu

PREFEITURA DA CIDADE DE NOVA IGUAÇU

FICHA NÚMERO 385

LOCALIDADE

SEMIF

LOGRADOURO Dr. Dep. Carcilio Ayres Baumheite


Número da Ordem	REQUE-RIMENTO	NOME PROPRIETÁRIO	Especificação da construção	Número de Pavimentos	ÁREA COBERTA		LOTE		Número do Prédio	RUA	
							Número	Quadra			
				406	52,09	m <sup>2</sup>	12,004211	m <sup>2</sup>	64,094211	m <sup>2</sup>	<u>Dr. Dep. Carcilio Ayres Baumheite</u> <u>antiga Dr. Dep. Carcilio Ayres Baumheite</u> <u>m<sup>2</sup> 175</u>
				407	53,07	m <sup>2</sup>	12,004211	m <sup>2</sup>	65,074211	m <sup>2</sup>	
				408	53,07	m <sup>2</sup>	12,004211	m <sup>2</sup>	65,074211	m <sup>2</sup>	
				501	52,09	m <sup>2</sup>	12,004211	m <sup>2</sup>	64,094211	m <sup>2</sup>	
				502	52,09	m <sup>2</sup>	12,004211	m <sup>2</sup>	64,094211	m <sup>2</sup>	
				503	53,07	m <sup>2</sup>	12,004211	m <sup>2</sup>	65,074211	m <sup>2</sup>	
				504	53,07	m <sup>2</sup>	12,004211	m <sup>2</sup>	65,074211	m <sup>2</sup>	
				505	52,09	m <sup>2</sup>	12,004211	m <sup>2</sup>	64,094211	m <sup>2</sup>	
				506	52,09	m <sup>2</sup>	12,004211	m <sup>2</sup>	64,094211	m <sup>2</sup>	
				507	53,07	m <sup>2</sup>	12,004211	m <sup>2</sup>	65,074211	m <sup>2</sup>	
				508	53,07	m <sup>2</sup>	12,004211	m <sup>2</sup>	65,074211	m <sup>2</sup>	
				601	52,09	m <sup>2</sup>	12,004211	m <sup>2</sup>	64,094211	m <sup>2</sup>	
				602	52,09	m <sup>2</sup>	12,004211	m <sup>2</sup>	64,094211	m <sup>2</sup>	
				603	53,07	m <sup>2</sup>	12,004211	m <sup>2</sup>	65,074211	m <sup>2</sup>	
				604	53,07	m <sup>2</sup>	12,004211	m <sup>2</sup>	65,074211	m <sup>2</sup>	
				605	52,09	m <sup>2</sup>	12,004211	m <sup>2</sup>	64,094211	m <sup>2</sup>	
				606	52,09	m <sup>2</sup>	12,004211	m <sup>2</sup>	64,094211	m <sup>2</sup>	
				607	53,07	m <sup>2</sup>	12,004211	m <sup>2</sup>	65,074211	m <sup>2</sup>	
				608	53,07	m <sup>2</sup>	12,004211	m <sup>2</sup>	65,074211	m <sup>2</sup>	
				701	52,09	m <sup>2</sup>	12,004211	m <sup>2</sup>	64,094211	m <sup>2</sup>	
				702	52,09	m <sup>2</sup>	12,004211	m <sup>2</sup>	64,094211	m <sup>2</sup>	
				703	53,07	m <sup>2</sup>	12,004211	m <sup>2</sup>	65,074211	m <sup>2</sup>	
				704	53,07	m <sup>2</sup>	12,004211	m <sup>2</sup>	65,074211	m <sup>2</sup>	
				705	52,09	m <sup>2</sup>	12,004211	m <sup>2</sup>	64,094211	m <sup>2</sup>	
				706	52,09	m <sup>2</sup>	12,004211	m <sup>2</sup>	64,094211	m <sup>2</sup>	
				707	53,07	m <sup>2</sup>	12,004211	m <sup>2</sup>	65,074211	m <sup>2</sup>	
				708	53,07	m <sup>2</sup>	12,004211	m <sup>2</sup>	65,074211	m <sup>2</sup>	
				801	52,09	m <sup>2</sup>	12,004211	m <sup>2</sup>	64,094211	m <sup>2</sup>	
				802	52,09	m <sup>2</sup>	12,004211	m <sup>2</sup>	64,094211	m <sup>2</sup>	
				803	53,07	m <sup>2</sup>	12,004211	m <sup>2</sup>	65,074211	m <sup>2</sup>	
				804	53,07	m <sup>2</sup>	12,004211	m <sup>2</sup>	65,074211	m <sup>2</sup>	
				805	52,09	m <sup>2</sup>	12,004211	m <sup>2</sup>	64,094211	m <sup>2</sup>	
				806	52,09	m <sup>2</sup>	12,004211	m <sup>2</sup>	64,094211	m <sup>2</sup>	

Ordem 593 a 625

1411393156

União 21 Smdespedimento 2010

condomínio Residencial



NOVA IGUAÇU

REGISTRO DE

DE

MAGEM UFRRJ

INSTITUTO DE REGISTRO DE IMÓVEIS

Número da Ordem	Aprovação	GUIA		LICENÇA		PRORROGADA		VISTORIA				OBSERVAÇÕES
		Número	Data	Prazo	Válida até	Reqto	Válida até	PROVISÓRIA		DEFINITIVA		
								Reqto	Despacho	Reqto	Despacho	
Ordem 5932625	aprov. de Projeto (12 meses) 25/09/14 (ver obs)	14/01061654	25/09/14	Exceção a Lic de Const por mais 12 meses, pela proc 14/393156 em 06/04/14 Licença Guia 16/00546111 validada até 06/04/14 Prorrogada a Lic de Const por mais 12 meses, pela proc 14/393156 Guia 17/004169170 validada de 06/04/14 até 06/04/18 (ver ordem 481)								obs sendo aprovada com 18m20,94m <sup>2</sup> , aprov. de Projeto com prorrogação de 12 meses, em 25/09/14, pela proc 14/393156 (ver ordem 410) e reapre- ciação de Projeto a Lic de Construção com aprova- ção de obra por 18738,52m <sup>2</sup> total construída, com prorrogação de 12 meses, em 06/04/15, pela proc 14/393156 (ver ordem 415) (ver ordens 182, 189, 215, 236 e 422) (ver ordens 441 e 442)

CENTRO DE DOCUMENTAÇÃO E IMAGEM  
INSTITUTO MULTIDISCIPLINAR

REGISTRO DE IMÓVEIS



DISTRITO Nova Iguaçu  
 LOCALIDADE .....

PREFEITURA DA CIDADE DE NOVA IGUAÇU  
 SEMIF

FICHA NÚMERO 385  
 LOGRADOURO Est. Dep. Darcilio Ayles Baumheitti


Número da Ordem	REQUE-RIMENTO	NOME PROPRIETÁRIO	Especificação da construção	Número de Pavimentos	ÁREA COBERTA		LOTE		Número do Prédio	RUA	
							Número	Quadra			
				807	53,07	m <sup>2</sup>	12,004211	m <sup>2</sup>	65,074211	m <sup>2</sup>	m = 175 Antiga Est. Dep. Darcilio Ayles Baumheitti
				808	53,07	m <sup>2</sup>	12,004211	m <sup>2</sup>	65,074211	m <sup>2</sup>	
				901	52,09	m <sup>2</sup>	12,004211	m <sup>2</sup>	64,094211	m <sup>2</sup>	
				902	52,09	m <sup>2</sup>	12,004211	m <sup>2</sup>	64,094211	m <sup>2</sup>	
				903	53,07	m <sup>2</sup>	12,004211	m <sup>2</sup>	65,074211	m <sup>2</sup>	
				904	53,07	m <sup>2</sup>	12,004211	m <sup>2</sup>	65,074211	m <sup>2</sup>	
				905	52,09	m <sup>2</sup>	12,004211	m <sup>2</sup>	64,094211	m <sup>2</sup>	
				906	52,09	m <sup>2</sup>	12,004211	m <sup>2</sup>	64,094211	m <sup>2</sup>	
				907	53,07	m <sup>2</sup>	12,004211	m <sup>2</sup>	65,074211	m <sup>2</sup>	
				908	53,07	m <sup>2</sup>	12,004211	m <sup>2</sup>	65,074211	m <sup>2</sup>	
				1001	52,09	m <sup>2</sup>	12,004211	m <sup>2</sup>	64,094211	m <sup>2</sup>	
				1002	52,09	m <sup>2</sup>	12,004211	m <sup>2</sup>	64,094211	m <sup>2</sup>	
				1003	53,07	m <sup>2</sup>	12,004211	m <sup>2</sup>	65,074211	m <sup>2</sup>	
				1004	53,07	m <sup>2</sup>	12,004211	m <sup>2</sup>	65,074211	m <sup>2</sup>	
				1005	52,09	m <sup>2</sup>	12,004211	m <sup>2</sup>	64,094211	m <sup>2</sup>	
				1006	52,09	m <sup>2</sup>	12,004211	m <sup>2</sup>	64,094211	m <sup>2</sup>	
				1007	53,07	m <sup>2</sup>	12,004211	m <sup>2</sup>	65,074211	m <sup>2</sup>	
				1008	53,07	m <sup>2</sup>	12,004211	m <sup>2</sup>	65,074211	m <sup>2</sup>	
				1101	52,09	m <sup>2</sup>	12,004211	m <sup>2</sup>	64,094211	m <sup>2</sup>	
				1102	52,09	m <sup>2</sup>	12,004211	m <sup>2</sup>	64,094211	m <sup>2</sup>	
				1103	53,07	m <sup>2</sup>	12,004211	m <sup>2</sup>	65,074211	m <sup>2</sup>	
				1104	53,07	m <sup>2</sup>	12,004211	m <sup>2</sup>	65,074211	m <sup>2</sup>	
				1105	52,09	m <sup>2</sup>	12,004211	m <sup>2</sup>	64,094211	m <sup>2</sup>	
				1106	52,09	m <sup>2</sup>	12,004211	m <sup>2</sup>	64,094211	m <sup>2</sup>	
				1107	53,07	m <sup>2</sup>	12,004211	m <sup>2</sup>	65,074211	m <sup>2</sup>	
				1108	53,07	m <sup>2</sup>	12,004211	m <sup>2</sup>	65,074211	m <sup>2</sup>	
				1201	52,09	m <sup>2</sup>	12,004211	m <sup>2</sup>	64,094211	m <sup>2</sup>	
				1202	52,09	m <sup>2</sup>	12,004211	m <sup>2</sup>	64,094211	m <sup>2</sup>	
				1203	53,07	m <sup>2</sup>	12,004211	m <sup>2</sup>	65,074211	m <sup>2</sup>	
				1204	53,07	m <sup>2</sup>	12,004211	m <sup>2</sup>	65,074211	m <sup>2</sup>	
				1205	52,09	m <sup>2</sup>	12,004211	m <sup>2</sup>	64,094211	m <sup>2</sup>	
				1206	52,09	m <sup>2</sup>	12,004211	m <sup>2</sup>	64,094211	m <sup>2</sup>	
				1207	53,07	m <sup>2</sup>	12,004211	m <sup>2</sup>	65,074211	m <sup>2</sup>	
				1208	53,07	m <sup>2</sup>	12,004211	m <sup>2</sup>	65,074211	m <sup>2</sup>	

Ordem 626 a 659

141393156

Area 2 1 Superquadra 1001

Condomínio Residencial



REGISTRO DE





DISTRITO Nova Iguaçu

PREFEITURA DA CIDADE DE NOVA IGUAÇU

FICHA NÚMERO 385

LOCALIDADE \_\_\_\_\_

SEMIF \_\_\_\_\_

LOGRADOURO Est. Dep. Cassilio Ayres Rasmontti

Número da Ordem	REQUE-RIMENTO	NOME PROPRIETÁRIO	Especificação da construção	Número de Pavimentos	ÁREA COBERTA		LOTE		Número do Prédio	RUA	
							Número	Quadra			
				1301	52,09	m <sup>2</sup>	12,004211	m <sup>2</sup>	64,094211	m <sup>2</sup>	Est. Dep. Cassilio Ayres Rasmontti; antiga Est. de Iguaçu m <sup>2</sup> 175
				1302	52,09	m <sup>2</sup>	12,004211	m <sup>2</sup>	64,094211	m <sup>2</sup>	
				1303	53,07	m <sup>2</sup>	12,004211	m <sup>2</sup>	65,074211	m <sup>2</sup>	
				1304	53,07	m <sup>2</sup>	12,004211	m <sup>2</sup>	65,074211	m <sup>2</sup>	
				1305	52,09	m <sup>2</sup>	12,004211	m <sup>2</sup>	64,094211	m <sup>2</sup>	
				1306	52,09	m <sup>2</sup>	12,004211	m <sup>2</sup>	64,094211	m <sup>2</sup>	
				1307	53,07	m <sup>2</sup>	12,004211	m <sup>2</sup>	65,074211	m <sup>2</sup>	
				1308	53,07	m <sup>2</sup>	12,004211	m <sup>2</sup>	65,074211	m <sup>2</sup>	
				1401	52,09	m <sup>2</sup>	12,004211	m <sup>2</sup>	64,094211	m <sup>2</sup>	
				1402	52,09	m <sup>2</sup>	12,004211	m <sup>2</sup>	64,094211	m <sup>2</sup>	
				1403	53,07	m <sup>2</sup>	12,004211	m <sup>2</sup>	65,074211	m <sup>2</sup>	
				1404	53,07	m <sup>2</sup>	12,004211	m <sup>2</sup>	65,074211	m <sup>2</sup>	
				1405	52,09	m <sup>2</sup>	12,004211	m <sup>2</sup>	64,094211	m <sup>2</sup>	
				1406	52,09	m <sup>2</sup>	12,004211	m <sup>2</sup>	64,094211	m <sup>2</sup>	
				1407	53,07	m <sup>2</sup>	12,004211	m <sup>2</sup>	65,074211	m <sup>2</sup>	
				1408	53,07	m <sup>2</sup>	12,004211	m <sup>2</sup>	65,074211	m <sup>2</sup>	
				1501	52,09	m <sup>2</sup>	12,004211	m <sup>2</sup>	64,094211	m <sup>2</sup>	
				1502	52,09	m <sup>2</sup>	12,004211	m <sup>2</sup>	64,094211	m <sup>2</sup>	
				1503	53,07	m <sup>2</sup>	12,004211	m <sup>2</sup>	65,074211	m <sup>2</sup>	
				1504	53,07	m <sup>2</sup>	12,004211	m <sup>2</sup>	65,074211	m <sup>2</sup>	
				1505	52,09	m <sup>2</sup>	12,004211	m <sup>2</sup>	64,094211	m <sup>2</sup>	
				1506	52,09	m <sup>2</sup>	12,004211	m <sup>2</sup>	64,094211	m <sup>2</sup>	
				1507	53,07	m <sup>2</sup>	12,004211	m <sup>2</sup>	65,074211	m <sup>2</sup>	
				1508	53,07	m <sup>2</sup>	12,004211	m <sup>2</sup>	65,074211	m <sup>2</sup>	
				1601	52,09	m <sup>2</sup>	12,004211	m <sup>2</sup>	64,094211	m <sup>2</sup>	
				1602	52,09	m <sup>2</sup>	12,004211	m <sup>2</sup>	64,094211	m <sup>2</sup>	
				1603	53,07	m <sup>2</sup>	12,004211	m <sup>2</sup>	65,074211	m <sup>2</sup>	
				1604	53,07	m <sup>2</sup>	12,004211	m <sup>2</sup>	65,074211	m <sup>2</sup>	
				1605	52,09	m <sup>2</sup>	12,004211	m <sup>2</sup>	64,094211	m <sup>2</sup>	
				1606	52,09	m <sup>2</sup>	12,004211	m <sup>2</sup>	64,094211	m <sup>2</sup>	
				1607	53,07	m <sup>2</sup>	12,004211	m <sup>2</sup>	65,074211	m <sup>2</sup>	
				1608	53,07	m <sup>2</sup>	12,004211	m <sup>2</sup>	65,074211	m <sup>2</sup>	
				1701	52,09	m <sup>2</sup>	12,004211	m <sup>2</sup>	64,094211	m <sup>2</sup>	

Ordem 660 a 692

14/393156

Reserva 21 Incorporadora Stela

condomínio Residencial

Número da Ordem	Aprovação	GUIA		LICENÇA		PRORROGADA		VISTORIA				OBSERVAÇÕES		
		Número	Data	Prazo	Válida até	Reqto	Válida até	PROVISÓRIA		DEFINITIVA				
								Reqto	Despacho	Reqto	Despacho			
				Prorrogada a Lic. de constr. para mais 12 meses, pela proc. 14/1393156 valida até 06/10/11			Prorrogada a Lic. de constr. para mais 12 meses pela proc. 14/1393156 valida até 06/10/11						Obra: Semelhante aprovada com 18 m <sup>2</sup> , 20,94m <sup>2</sup> , aprovar de projeto com prazo de 12 meses, em 25/09/11, pela proc. 14/1393156. (ver ordem 110) e superavaliação de projeto e Lic. de construção com carência de área para 18 m <sup>2</sup> , 52 m <sup>2</sup> total construída, com prazo de 12 meses, em 06/10/11, pela proc. 14/1393156. (ver ordem 115)	
	Copios. de Projeto (12 meses) 25/09/11	14/101061654	25/09/11	06/10/11			17/00555821 em 20/10/11							(ver ordem 111 e 112)
Ordem 660 a 692														

CENTRO DE DOCUMENTAÇÃO E IMAGEM  
INSTITUTO MULTIDISCIPLINAR DE PESQUISA - UFRRJ

REGISTRO DE IMÓVEIS

DISTRITO NOVA IGUAÇU  
 LOCALIDADE \_\_\_\_\_


PRÉFECTURA DA CIDADE DE NOVA IGUAÇU

FICHA NÚMERO 385

SEMIF

LOGRADOURO Tr. Dep. Darcilio Ayres Baumheiti

Número da Ordem	REQUE-RIMENTO	NOME PROPRIETÁRIO	Especificação da construção	Número de Pavimentos	ÁREA COBERTA		LOTE		Número do Prédio	RUA					
							Número	Quadra							
Ordem 693 a 713	141393156	Associação Síncipio Rodolfo Stala	Condomínio Residencial	1702	52,09	m <sup>2</sup>	12,004211	m <sup>2</sup>	64,094211	m <sup>2</sup>	Tr. Dep. Darcilio Ayres Baumheiti, antiga Tr. de Iguaçu m <sup>o</sup> 175				
				1703	53,07	m <sup>2</sup>	12,004211	m <sup>2</sup>	65,074211	m <sup>2</sup>					
				1704	53,07	m <sup>2</sup>	12,004211	m <sup>2</sup>	65,074211	m <sup>2</sup>					
				1705	52,09	m <sup>2</sup>	12,004211	m <sup>2</sup>	64,094211	m <sup>2</sup>					
				1706	52,09	m <sup>2</sup>	12,004211	m <sup>2</sup>	64,094211	m <sup>2</sup>					
				1707	53,07	m <sup>2</sup>	12,004211	m <sup>2</sup>	65,074211	m <sup>2</sup>					
				1708	53,07	m <sup>2</sup>	12,004211	m <sup>2</sup>	65,074211	m <sup>2</sup>					
				1801	52,09	m <sup>2</sup>	12,004211	m <sup>2</sup>	64,094211	m <sup>2</sup>					
				1802	52,09	m <sup>2</sup>	12,004211	m <sup>2</sup>	64,094211	m <sup>2</sup>					
				1803	53,07	m <sup>2</sup>	12,004211	m <sup>2</sup>	65,074211	m <sup>2</sup>					
				1804	53,07	m <sup>2</sup>	12,004211	m <sup>2</sup>	65,074211	m <sup>2</sup>					
				1805	52,09	m <sup>2</sup>	12,004211	m <sup>2</sup>	64,094211	m <sup>2</sup>					
				1806	52,09	m <sup>2</sup>	12,004211	m <sup>2</sup>	64,094211	m <sup>2</sup>					
				1807	53,07	m <sup>2</sup>	12,004211	m <sup>2</sup>	65,074211	m <sup>2</sup>					
				1808	53,07	m <sup>2</sup>	12,004211	m <sup>2</sup>	65,074211	m <sup>2</sup>					
				SOMATÓRIO TOTAL					14.983,83	m <sup>2</sup>		3.421,20	m <sup>2</sup>	18.405,03	m <sup>2</sup>
				ÁREA TOTAL CONSTRUÍDA EMPREEND.										18.738,52 m <sup>2</sup>	
ÁREA CONSTRUÍDA COMUM EMPREENDIMENTO										333,49 m <sup>2</sup>					
GUARITA 4,00 m <sup>2</sup> CASTELOS 28,86 m <sup>2</sup> SALÃO DE FESTAS 135,00 m <sup>2</sup> DEP. LIXO 42,56 m <sup>2</sup> E.T.E. 70,00 m <sup>2</sup> BRINQUED. 53,07 m <sup>2</sup> FITNESS															



CENTRO DE DOCUMENTAÇÃO E IMAGEM  
 INSTITUTO MULTIDISCIPLINAR UFRRJ

REGISTRO DE IMÓVEIS

Número da Ordem	Aprovação	GUIA		LICENÇA		PRORROGADA		VISTORIA				OBSERVAÇÕES
		Número	Data	Prazo	Válida até	Reqtº	Válida até	PROVISÓRIA		DEFINITIVA		
								Reqtº	Despacho	Reqtº	Despacho	
Ordem: 6932713	aprov. de Projeto (12 meses) 25/09/14 (ver obs)	14/01/061654	25/09/14	12 meses; pelo proc. 14/393156 guia 16/00546111, validada até 06/10/17 06/10/17	06/10/17	06/10/17	06/10/17					Obra Semelhante aprovada com 184ap, 94m <sup>2</sup> ; aprov. de Projeto com prazo de 12 meses, em 25/09/14, pelo proc. 14/393156. (ver ordem 410) e reaprovação de Projeto a sic. de construção com a acurde de área para 18738,52m <sup>2</sup> total construída, com prazo de 12 meses; em 06/10/15, pelo proc. 14/393156. (ver ordem 415) (ver ordens 182, 189, 213, 236 e 422) (ver ordem 441 e 412)
				Prorrogada a sic. de Const. por mais 12 meses pelo proc. 14/393156 guia 17/00469170	06/10/17	06/10/17	06/10/17					



REGISTRO DE IMÓVEIS

CENTRO DE DOCUMENTAÇÃO E IMAGEM  
INSTITUTO MULTIDISCIPLINAR

DISTRITO Novo Iguaçu

PREFEITURA DA CIDADE DE NOVA IGUAÇU  
SEMURB - DEPARTAMENTO DE URBANISMO

FICHA N.º 385

LOCALIDADE LOGRADOURO RUA DE BORGES

LOGRADOURO RUA DE BORGES

Nº da Ordem	REQUERIMENTO	NOME PROPRIETÁRIO	Especif. da Construção	Nº de Pavimentos	Área Coberta	LOTE		Nº do Prédio	RUA
						N.º	Quadra		
408	13/266190	Patricia Evangelista de Carvalho	Resid. Galpão/	-	17,19 m <sup>2</sup>	76	-	210	Rua de Borges
409	13/266523	Arnaldo Augusto Rinto	Comercial/	-	332,00 m <sup>2</sup>	06	-	06	Est. de Iguaçu
410	14/393156	C. C. S. 21 Incorporadora Ltda.	Residencial	-	18.420,94 m <sup>2</sup>	-	-	175	ant. Est. Deputado Darcielo Ayres Raunheitti (antiga Est. Iguaçu)
411	14/400579	C. C. S. 21 Incorporadora Ltda.	Estância de vendas	-	166,73 m <sup>2</sup>	-	-	175	Est. Deputado Darcielo Ayres Raunheitti (ant. Est. Iguaçu)
412	14/393156	C. C. S. 21 Incorporadora Ltda. João Rio Nimercati e sua mulher	Comercial/ Galpão	-	3.719,27 m <sup>2</sup>	-	-	175	Est. Deputado Darcielo Ayres Raunheitti (ant. Est. Iguaçu)
413	14/385424	Clair Niam da Silva Nimercati	Resid.	-	63,12 m <sup>2</sup>	111	-	226 fundos	Est. Deputado Darcielo Ayres Raunheitti (ant. Est. Iguaçu)
414	14/555186	Marcio Luiz Cunha Filho	Resid.	-	232,06 m <sup>2</sup>	-	-	200 C/5A	Est. Deputado Darcielo Ayres Raunheitti
415	14/393156	C. C. S. 21 Incorporadora Ltda. João Rio Nimercati e sua mulher	Condomínio Residencial	20/10/17	18.738,52 m <sup>2</sup>	-	-	175	Est. Deputado Darcielo Ayres Raunheitti (ant. Est. Iguaçu)
416	14/385424	Clair Niam da Silva Nimercati	Comercial	-	201,60 m <sup>2</sup>	111	-	226	Est. Deputado Darcielo Ayres Raunheitti (ant. Est. Iguaçu)
417	15/066517	Alexandre Niam Figueiredo	Comercial	-	412,50 m <sup>2</sup>	04	-	919	Est. de Iguaçu
418	14/386202	Rogéria Teixeira	Resid.	ver dos	201,60 m <sup>2</sup>	01	-	200 C/6A	Est. Deputado Darcielo Ayres Raunheitti (ant. Est. Iguaçu)
419	14/005271	Neupe Furtado Lopes	Resid.	-	74,24 m <sup>2</sup>	03	C	339 C/01	Est. Deputado Darcielo Ayres Raunheitti (ant. Est. Iguaçu)
420	16/042330	Wilson Marcelo Gonçalves	Resid.	-	242,86 m <sup>2</sup>	01	A	200rs/01-A	Est. Deputado Darcielo Ayres Raunheitti (ant. Est. Iguaçu)

Nº da Ordem	Aprovação	GUIA		LICENÇA		PRORROGADA		VISTORIA				OBSERVAÇÕES	
		N.º	Data	Prazo	Valida até	Reqº	Valida até	PROVISÓRIA		DEFINITIVA			
								Reqº	Despacho	Reqº	Despacho		
408	13/09/14	1410046066	13/09/14	12 meses	25/09/15								Permissão ordem 275
409	11/07/14	141010002	11/07/14	12 meses	25/09/15								ver ordem 182, 189, 213 e 236
410	25/09/14	141010616	25/09/14	12 meses	12/11/15								ver ordem 415
411	12/11/14	141010825	12/11/14	06 meses	24/05/15	Ref. Ordens 182, 189 e 213							Foi demolido pelo proc 141393156 em 14/05/15
412	24/11/14	141010816	24/11/14	12 meses	24/05/15	Ref. Ordens 182, 189 e 213							Sendo 2265,74 m² legalizada e 1453,53 m² não legalizada, totalizando 3719,27 m²
413	29/12/14	141012582	29/12/14	12 meses	29/07/16	Registro de IPTU nº 045							Registro de IPTU nº 568424-2
414	09/03/15	15100636	09/03/15	12 meses	06/04/16	Prorrogada a lic. de Const. por mais 12 meses, pelo proc 141393156 em 28/04/16							ver ordem 416
415	06/04/15	151007201	06/04/15	12 meses	06/04/16	Prorrogada a lic. de Const. por mais 12 meses, pelo proc 141393156 em 28/04/16							Registro de IPTU nº 568424-2
416	16/06/15	151007708	16/06/15	12 meses	29/07/16	Prorrogada a lic. de Const. por mais 12 meses, pelo proc 141393156 em 28/04/16							ver ordem 410 e 424
417	29/07/15	151007795	29/07/15	12 meses	29/07/16	Prorrogada a lic. de Const. por mais 12 meses, pelo proc 141393156 em 28/04/16							ver ordem 410 e 424
418	10/08/15	15100785	10/08/15	12 meses	29/07/16	Prorrogada a lic. de Const. por mais 12 meses, pelo proc 141393156 em 28/04/16							Par. Terreo - 121,93 m² Par. Superior - 79,67 m² Área Total 201,60 m²
419	08/04/15	15100708	08/04/15	12 meses	29/07/16	Prorrogada a lic. de Const. por mais 12 meses, pelo proc 141393156 em 28/04/16							Registro 865377-1
420	27/10/16	161008087	27/10/16	12 meses	27/10/16	Prorrogada a lic. de Const. por mais 12 meses, pelo proc 141393156 em 28/04/16							Condomínio "La Reserve"


Recuperada

DISTRITO 385  
LOCALIDADE Nova Iguaçu

PREFEITURA MUNICIPAL DE NOVA IGUAÇU  
SEMURB - DEPARTAMENTO DE URBANISMO

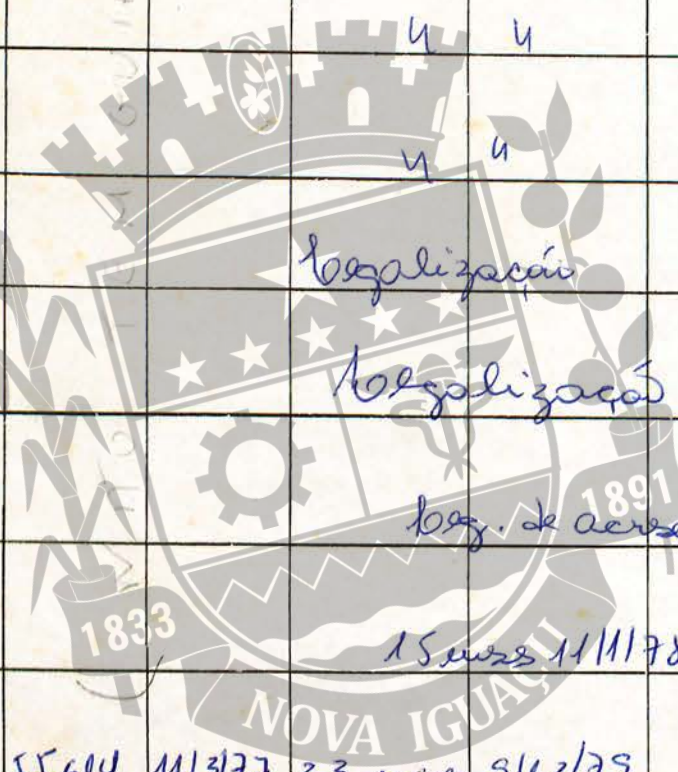
LOGRADOURO Est. de Iguaçu  
FICHA N.º 285

N.º DE ORDEM	REQUERIMENTO	NOME		ESPECIF. DA CONSTRUÇÃO	N.º DE PAVIMENTOS	AREA COBERTA	VALOR		LOTE		N.º DO PRÉDIO	SOLEIRA	ALINHAMENTO	
		PROPRIETÁRIO	CONSTRUTOR				DO M2	TOTAL	N.º	GUA-DRA			TESTADA	DATA
203	5/2500/76	Juan do Carmo	Glauceide	Resid.		18,20	300,00	5.460,00	18	B	421c/E		Est. Iguaçu	
204	4	h	h	h		36,75	h	13.025,00	h	h	421c/II			
205	h	h	h	h		44,38	h	13.394,00	h	h	421c/III			
206	h	h	h	h		16,10	h	4.830,00	h	h	421c/IV			
207	h	h	h	h		16,10	h	4.830,00	h	h	421c/II			
208	h	h	h	h		16,10	h	4.830,00	h	h	421c/VI			
209	5/2500/76	Juan do Carmo	Glauceide	Resid.		16,10	300,00	4.830,00	18	B	421c/VII			
210	2537/76	Olaciano Rodrigues de Brito	João Carneiro	h		42,56	500,00	21.260,00	130	17	130	R. Du Bague		
211	h	h	h	h		109,03	h	53.540,00	130	17	130	alinhado	h	h
212	3651/76	Glauco Barros Carneiro e Ind. e Outros (Carneiro)	Yolpau	Exec. 194		281,71	150,00	226.287,00			1137	Est. de Iguaçu		
213	5/1054/77	Comarca Construtora Mat. Carneiro Ltda.	Yolpau			932,30		139.950,00			175	h	h	
214	5/751/77	Sebastião José Moreira Filho		Resid.		31,04		300,00	18	11	1758	h	h	




INSTITUTO DE DOCUMENTAÇÃO E REGISTRO DE IMÓVEIS  
INSTITUTO DE DOCUMENTAÇÃO E REGISTRO DE IMÓVEIS  
INSTITUTO DE DOCUMENTAÇÃO E REGISTRO DE IMÓVEIS

N.º DE ORDEM	APROVAÇÃO	GUIA		LICENÇA		PRORROGADA		PLANTA ARQUIVADA		VISTORIA				OBSERVAÇÕES
		N.º	DATA	PRAZO	VÁLIDA ATÉ	REQ.to	VÁLIDA ATÉ	DATA	N.º	PROVISÓRIA		DEFINITIVA		
										REQ.to	DESPACHO	REQ.to	DESPACHO	
203	5/10/76				legalização									
204	h				h	h								
205	h				h	h								
206	h				h	h								
207	h				h	h								
208	5/10/76				legalização									
209	5/10/76				legalização									
210	11/10/76				leg. de acreção									
211	h h				15 m <sup>2</sup> 11/11/78									
212	9/3/77	55.614	11/3/77	33 m <sup>2</sup>	9/12/79			1976	450					
213	21/3/77	521	8/6/77		leg. de acreção			1977	208					
214	29/3/77	59066	18/5/77		legalização			1977	161					



ARQUIVO DIGITALIZADO

CEDIM  
CENTRO DE DOCUMENTAÇÃO E IMAGEM  
INSTITUTO MULTIDISCIPLINAR - UFRJ  
REGISTRO DE IMÓVEIS



05/2004/77  
3/6/77  
Lic. de demarcação nº 412









DE ORDEM	APROV. TÃO	GUIA		PRAZO	VÁLIDA ATÉ	PRORROG.	
		Nº	DATA			REQ to	V
592	06-12-85	63699	29-09-82	Legalizaçõe	02-10-92		
593	28-05-90	84843	24-06-90	Legalizaçõe e modificaçõe			
594	11-07-88	62441	15-07-88	Legalizaçõe Lei nº 638/88			
595	11-07-88	62441	15-07-88	Legalizaçõe Lei nº 638/88			
	26-12-89	9484	28-06-91	Legalizaçõe de arrendam.			
	29-01-92	100872	02-04-92	67665	02-10-92		
598	"	"	"	"	"		
599	"	"	"	"	"		
600	"	"	"	"	"		
601	"	"	"	"	"		
602	"	"	"	"	"		
	"	"	"	"	"		



REGISTRO DE IMÓVEIS

CENTRO DE DOCUMENTAÇÃO E  
INSTITUTO MULTIDISCIPLINAR

DISTRITO

LOCALIDADE

Novo Iguaçu

PREFEITURA MUNICIPAL DE NOVA IGUAÇU

SEMURB - DEPARTAMENTO DE URBANISMO

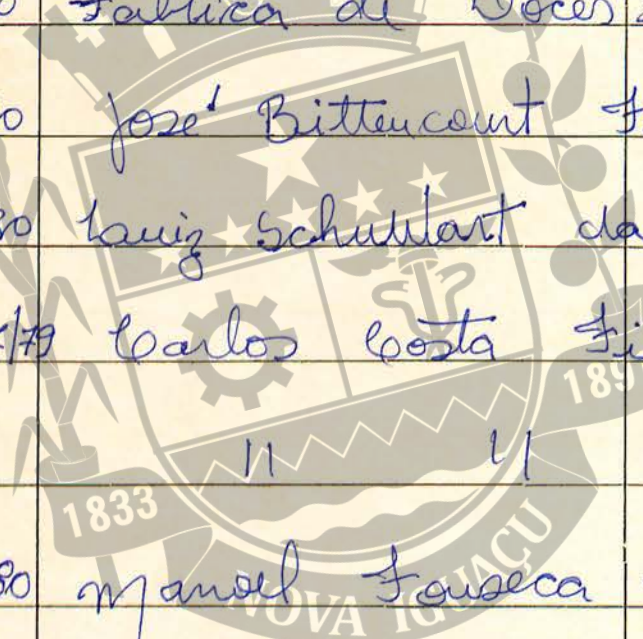
FICHA N.º 385

LOGRADOURO

Estrada de Squaqu

N.º DE ORDEM	REQUERIMENTO	NOME		ESPECIF. DA CONSTRUÇÃO	N.º DE PAVIMENTOS	AREA COBERTA	VALOR		LOTE		N.º DO PRÉDIO	SOLEIRA	ALINHAMENTO	
		PROPRIETÁRIO	CONSTRUTOR				DO M2	TOTAL	N.º	QUADRA			TESTADA	DATA
248	05/10837/79	Alimio	Equino de Oliveira	resid		66,00			7	C	100			
249	05/112037/79	Otaulio	Tavares de Moraes	resid		29,45			121		75,35			
250	10302/71	Manoel	Fonseca Lopes	loja		85,39		Jose anal 25+	34		118 atual 122			
251	05/11843/79	Maria de Laudes	Machado do Nascimento	resid		66,00			9	G	9,44			
252	05/901/80	Fábrica de	Doces Requi Ltda.	fabrica		2,337,35		Det. anal 85 180 31+	115		13,47			
253	05/142/80	Jose	Bittencourt Filho	loja		42,00			15	12	79			
254	05/780/80	Luiz	Schullart da Cunha	resid		57,24			119	G	79			
255	05/9987/79	Carlos	Costa Filho	resid		38,63			14/A		1068			Estrada de Squaqu
256	11	11	11	resid		39,38			14-A		1068 c/1			
257	05/339/80	Manoel	Fonseca Lopes	salas		106,16		Det. anal. 250 81 (2352)	34		120 Sala	101 A	104	
258	11	11	11	salas		106,16			34		120 sala	201 à 204		
259	05/4205/80	Osmanina	Silva do Nascimento	loja		11,85			23	B	1015			
260	11	11	11	lojas		33,60			23	B	1017			

CENTRO DE DOCUMENTAÇÃO E IMAGEM INSTITUTO MULTIDISCIPLINAR UFRRJ



REGISTRO DE IMÓVEIS

305

N.º DE ORDEM	APROVAÇÃO	GUIA		LICENÇA		PRORROGADA		PLANTA ARQUIVADA		VISTORIA				OBSERVAÇÕES
		N.º	DATA	PRAZO	VÁLIDA ATÉ	REQto	VÁLIDA ATÉ	DATA	N.	PROVISORIA		DEFINITIVA		
										REQto	DESPACHO	REQto	DESPACHO	
248	9/11/79			3 anos	9/11/82									
249	4/12/79	54841	3/1/80	vistoria	dec. 1972			1980	24					
250	12/12/79	53891	17/10/79	leg				1980	99					
251	22/1/80			3 anos	22/1/83									
252	3/3/80	58646	25/3/80	5 anos	3/3/85			1982	50					
253	10/3/80	85194	1/10/80	12 meses	10/03/82			1982	334					
254	26/6/80	deuto		lei	352			1980	399					
255	2/5/80	deuto		lei	352			1980	417					
256	2/5/80	deuto		lei	352			1980	417					
257	22/5/80	71899	29/12/80	dec.	1972/79			1981	30					
258	22/05/80	71899	29/12/80	dec.	1972/79			1981	30					
259	29/05/80	86796	29/10/81	11	11			11	586					
260	29/05/80	86796	29/10/81	11	11			11	586					

5/09/83  
5/04/82  
15/08/83  
18/01/82

CENTRO DE DOCUMENTAÇÃO E IMAGEM  
INSTITUTO MULTIDISCIPLINAR - UFRJ

REGISTRO DE IMÓVEIS

DISTRITO  
LOCALIDADE

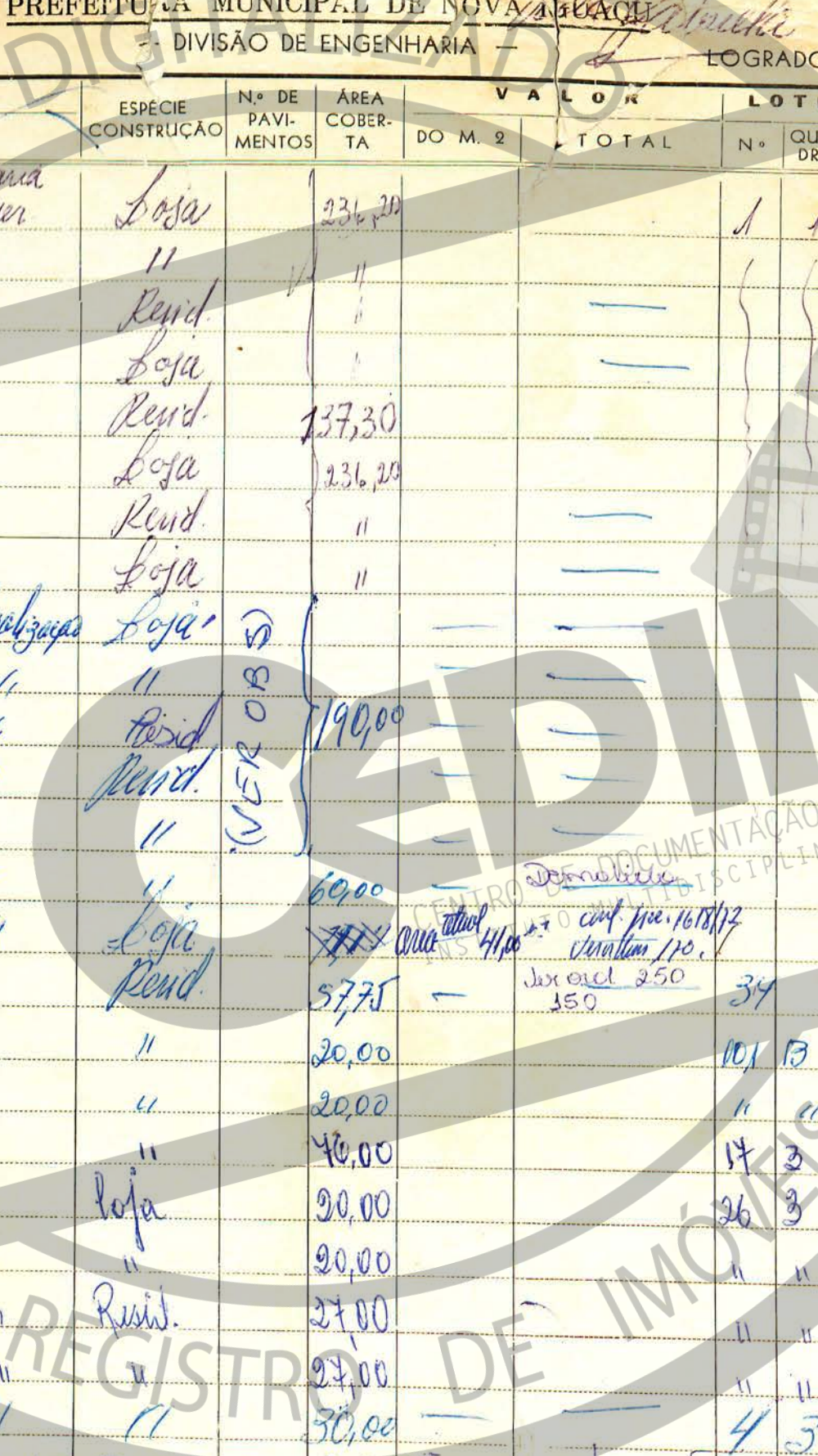
*N. Squaçi*

PREFEITURA MUNICIPAL DE NOVA BRUNCO  
DIVISÃO DE ENGENHARIA

LOGRADOURO  
FICHA Nº *285*

Nº DE ORDEM	REQUERIMENTO	NOME		ESPECIE CONSTRUÇÃO	Nº DE PAVIMENTOS	ÁREA COBERTA DO M. 2	VALOR		LOTE		Nº DO PREDIO	ANDAIMES	MARQUISE	SOLEIRA	ALINHAMENTO	
		PROPRIETÁRIO	CONSTRUTOR				TOTAL	DO M. 2	Nº	QUADRA					TESTADA	DATA
72		<i>Nice Vento da Silva Couto</i>	<i>Suzanna Bayer</i>	<i>Loja</i>		<i>236,20</i>			<i>1</i>	<i>1</i>	<i>385</i>	<i>3760</i>	<i>3760</i>	<i>0,50</i>	<i>3760</i>	
73				<i>"</i>		<i>"</i>					<i>389</i>	<i>"</i>	<i>"</i>	<i>"</i>		
74				<i>Resid.</i>		<i>"</i>					<i>391</i>	<i>"</i>	<i>"</i>	<i>"</i>		
75	<i>15.713/63</i>			<i>Loja</i>		<i>"</i>					<i>395</i>	<i>"</i>	<i>"</i>	<i>"</i>		
76				<i>Resid.</i>		<i>137,30</i>					<i>391</i>	<i>"</i>	<i>"</i>	<i>"</i>		<i>E. 98. 70</i>
77				<i>Loja</i>		<i>236,20</i>					<i>6</i>	<i>"</i>	<i>"</i>	<i>"</i>		<i>E. 98. 71</i>
78	<i>15.713/63</i>		<i>Verodem/00</i>	<i>Resid.</i>		<i>"</i>					<i>8 casa I</i>	<i>"</i>	<i>"</i>	<i>"</i>		<i>E. 98. 72</i>
79	<i>15.713/63</i>		<i>Verodem/01</i>	<i>Loja</i>		<i>"</i>					<i>12</i>	<i>"</i>	<i>"</i>	<i>"</i>		<i>E. 98. 73</i>
80	<i>9949/63</i>	<i>Antonio Augusto Ferrreira do Couto</i>	<i>Legalizaçao</i>	<i>Loja</i>		<i>"</i>					<i>897</i>	<i>"</i>	<i>"</i>	<i>"</i>		<i>E. 18. 74</i>
81		<i>"</i>	<i>"</i>	<i>"</i>		<i>"</i>					<i>897</i>	<i>"</i>	<i>"</i>	<i>"</i>		<i>E. 22. 21-21</i>
82		<i>"</i>	<i>"</i>	<i>Resid.</i>		<i>190,00</i>					<i>895</i>	<i>"</i>	<i>"</i>	<i>"</i>		<i>"</i>
83		<i>"</i>	<i>"</i>	<i>Resid.</i>		<i>"</i>					<i>897</i>	<i>"</i>	<i>"</i>	<i>"</i>		<i>"</i>
84		<i>"</i>	<i>"</i>	<i>"</i>		<i>"</i>					<i>893 casa I - III</i>	<i>"</i>	<i>"</i>	<i>"</i>		<i>"</i>
85	<i>9.596/64</i>	<i>Luiz Barros da Rosa</i>	<i>"</i>	<i>"</i>		<i>60,00</i>					<i>893 casa II (atado 897 casa II)</i>	<i>"</i>	<i>"</i>	<i>"</i>		<i>"</i>
86	<i>19.923/63</i>	<i>Antonio Bastianista Soares</i>	<i>"</i>	<i>Loja</i>		<i>44,00</i>					<i>1347</i>	<i>"</i>	<i>"</i>	<i>"</i>		<i>E. 224-32</i>
87	<i>14.832/64</i>	<i>Manoel Fonseca Lopes</i>	<i>"</i>	<i>Resid.</i>		<i>57,75</i>					<i>720</i>	<i>"</i>	<i>"</i>	<i>"</i>		<i>E. 112-153</i>
88	<i>15.113/64</i>	<i>Jaimes Mariano da Silva</i>	<i>"</i>	<i>"</i>		<i>20,00</i>					<i>346</i>	<i>"</i>	<i>"</i>	<i>"</i>		<i>E. 125-22</i>
89		<i>"</i>	<i>"</i>	<i>"</i>		<i>20,00</i>					<i>342</i>	<i>"</i>	<i>"</i>	<i>"</i>		<i>E. 130. 112</i>
90	<i>2.608/64</i>	<i>Antonio Ribeiro das Silva</i>	<i>"</i>	<i>"</i>		<i>40,00</i>					<i>215</i>	<i>"</i>	<i>"</i>	<i>"</i>		<i>"</i>
91	<i>5946/65</i>	<i>Osório Pereira da Rocha</i>	<i>"</i>	<i>Loja</i>		<i>20,00</i>					<i>335</i>	<i>"</i>	<i>"</i>	<i>"</i>		<i>E. 273. 39</i>
92		<i>"</i>	<i>"</i>	<i>"</i>		<i>20,00</i>					<i>337</i>	<i>"</i>	<i>"</i>	<i>"</i>		<i>E. 186. 87</i>
93		<i>"</i>	<i>"</i>	<i>Resid.</i>		<i>27,00</i>					<i>331</i>	<i>"</i>	<i>"</i>	<i>"</i>		<i>"</i>
94		<i>"</i>	<i>"</i>	<i>"</i>		<i>27,00</i>					<i>331</i>	<i>"</i>	<i>"</i>	<i>"</i>		<i>"</i>
95	<i>3519/65</i>	<i>Comercino Ferrreira dos Anjos</i>	<i>"</i>	<i>"</i>		<i>30,00</i>					<i>331</i>	<i>"</i>	<i>"</i>	<i>"</i>		<i>"</i>
						<i>385,2</i>					<i>4</i>	<i>3</i>	<i>571</i>	<i>"</i>	<i>"</i>	<i>E. 203. 82</i>

CONTINHA NA FICHA



DOCUMENTAÇÃO  
DISCIPLINA


*E. 98. 70*  
*E. 98. 71*  
*E. 98. 72*  
*E. 98. 73*  
*E. 18. 74*





Distrito Nº PREFEITURA DA CIDADE DE NOVA IGUAÇU Ficha 385  
 Localidade N. Iguaçu SEMCID-SECRETARIA ADJUNTA DE URBANISMO Logradouro Est. de Iguaçu


F. da D.lem	Requeri Mento	Nome		Especi. Da Construção	N.º de Pavi- mentos	Área Coberta	Valor		Lote		N.º do Prédio	Soleira	Alinhamento	
		Proprietário	Construtor				Do m2	Total	N.º	Quadro			Testada	Data
	2006													
401	007235	Construtora	Azevedo e Catruk	-		142,84m <sup>2</sup>	Casa	6C			200	Est. de Iguaçu		
402						151,08m <sup>2</sup>	Casa	7C						
403						181,93m <sup>2</sup>	Casa	11A						
404						137,18m <sup>2</sup>		10A						
405						109,05m <sup>2</sup>		1c						
406						152,68m <sup>2</sup>		2C						
407	2011 011981	KOBOSHI KEIRO	EMPREENHO E PARTICIPAÇÕES LTDA			72,97m <sup>2</sup>	LOJA	2			200	EST. DEP. DARCILO AYRES CAVIOTTI		
408	2006 013629	POTIGUARA	DEMORAES		LOJA	496,00m <sup>2</sup>		1	B		375	IMAGEM VILA FLUMINENSE		



CEN  
INS  
RO DE DOCUMENTAÇÃO E  
ITUTO MULTIDISCIPLINAR

REGISTRO DE IMÓVEIS


Nº da Ordem	Aprovação	Guia		Licença	Prorrogada		Planta Arquivada		Vistoria				Obser.		
		Nº	Data		Prazo	Valida até	Reqtº	Valida até	data	Nº	Provisória			Definitiva	
											Reqtº	Despacho		Reqtº	Despacho
401	31/03/09	0003	0037/1137	11/08/09	Legalização										
402	11	0003	0037/1137	11	11										
403	19/02/10	2006	0066/4520	07/02/10	11					085	127,69 m² ACP				
404	11				11						15,15 m² ACPD				
405	11				11						127,69 m² ACP				
406	11				11						41,26 m² ACPD				
407	01/08/11	2006	0066/4520	26/07/11	LIC DE DEMOLICÃO						127,69 m² ACP				
408	11/7/06	87636	71418		LEGALIZAÇÃO						29,49 m² ACPD				



MEMBRO DE DOCUMENTAÇÃO E IMAGEM  
CENTRO MULTIDISCIPLINAR UFRRJ

REGISTRO DE IMÓVEIS

MENTO	PROPRIETÁRIO	CONSTRUTOR	ESPECIF. DA CONSTRUÇÃO	N.º DE PAVIMENTOS	ÁREA COBERTA	DO M.	N.º	URA	TEST.
05/254/76	Abel de Barros Carneiro	Galvão	galvão	1º	2024,24				Rua Est. de Iguaçu
"	Industria de Lintas S/A.			2º	2024,24	303+260			"
13. 23176/75	Waldir Medeiros de Freitas	Resid			68,00	Ver ord. 004	15	10	866
2476	Zela de Pinho de Sousa	"			6270	500,00 31.350,00	92		580
"	" (3/feito)	"			118,50	da ord 122			580
05/1052/76	José Benito Iglesias Ramos	Resid.			40,90	300,00 12.270,00	B	150	Rua Est. de Iguaçu
05/1053/76	Plinio Guedes Duarte				18,85	" 5.355,00	B	145	"
1504/76	MARIA DAS NEVES SOUTOS DURAÕ	Lig			3000	3000,00 9.000,00 (122)			531
"	"	"			3000	" 9.000,00 (122)			531
05/1680/76	Luiza Maria do Alto da Costa	(galvão)		1º	1022,50	153.375,00			150
"	Antonio B. de C. Valle			2º	50600	75.900,00			249
05/2.500/76	Juan do Carmo Almeida	Resid.			96,89	500,00 48.445,00	J8	B	421
"	"	"			18,20	300,00 5.460,00	J8	B	421 d/r
"	"	"			3675	" 11.025,00	J8	B	421 d/II
"	"	"			4438	" 13.314,00	J8	B	421 d/III
"	"	"			16,10	" 4.830,00	J8	B	421 d/IV
"	"	"			16,10	" 4.830,00	J8	B	421 d/V
"	"	"			16,10	" 4.830,00	J8	B	421 d/VI
"	"	"			16,10	" 4.830,00	J8	B	421 d/VII
2537/76	Claciano Rodrigues de Brito	Resid			360,69	500,00 97.564,00	130	17	130
"	" (Colônia F. Romulo)	"		2º	107,08	" 53.540,00	150	17	130 (Colônia)
3651/76	Abel Ramos Carneiro e Sud. de Santos	Galvão			757,29	138.550,00			1137
05-1054/75	Comuna Curitiba Met. Cooca	Galvão			922,30	" 109.550,00			1135
1751/7	Restauração José Moreira	Resid.			3104	300,00 19.312,00	J8	11	1138



REGISTRO DE

Contas 38

	DATA	N.	REQ to	DESPACHO
9/19/76	10-3	40.245	1976	25
11-27	10-3	42.645	1976	65
12-3-76	10-3	42.644	1976	146
9/13/80	10-3	41.042	1976	147
11	10-3	41.6043	1976	242
11-27	10-3	46.084	1976	207
11-27	10-3	48.095	1976	450
11-27	10-3	55.614	1977	208
11-27	10-3	66	1977	461

476 42.645 6.5.76 Seg  
 12.644 6.5.76 Transferencia  
 1/6/76 41.042 22/1/76 Legalizacão  
 11 41.6043 22/1/76 Reg de Aceitamento  
 11-27 46.084 22/1/76 Legalizacão  
 11-27 48.095 10/9/76 57 meses 3/3/80  
 11-27 55.614 11/3/77 33 meses 9/12/79  
 21 08-6-77 Reg de Aceitamento  
 066 18/5/77 Legalizacão

Transmissão do nome João Pasinato  
 Ramos - Juiz 02/10/22/76 Juiz de Paz  
 pelo proc. 05/3379/76 em favor de João Pasinato  
 600m² Rua União, São nº 52967 de 304  
 cujo prédio está edificado na área de 3.570,00 m²  
 UNIFICADA de acordo com o nº 2749. ATUAL 1.  
 Nº 20.ES. de 1982. ARCO TOTAL LEGAL 1.  
 1982, 05/2. CONFORME 1986: 05/5589/82  
 Rua 9448/85.

1833  
 1891  
 1891  
 1891

CENTRO DE DOCUMENTAÇÃO E IMAGEM  
 INSTITUTO MULTIDISCIPLINAR - UFRRJ

REGISTRO DE IMÓVEIS

DISTRITO

385

LOCALIDADE

Novo Iguaçu

PREFEITURA MUNICIPAL DE NOVA IGUAÇU


SEMURB - DEPARTAMENTO DE URBANISMO

LOGRADOUR

FICHA N.º 385

Estrada de Siqueira

N.º DE ORDEM	REQUERIMENTO	NOME		ESPECIF. DA CONSTRUÇÃO	N.º DE PAVIMENTOS	AREA COBERTA	VALOR		LOTE		N.º DO PRÉDIO	SOLEIRA	ALINHAMENTO	
		PROPRIETÁRIO	CONSTRUTOR				DO M2	TOTAL	N.º	GUA-DRA			TESTADA	DATA
191	05/254/76	Abel de Barros e	Jose ord 212-218	Galpão	1º	150,00					1137		Est. de Siqueira	
192	h	Industria de Sintas S/A		h	2º	2.029,84	303	26,00			1137	h	h	
193	23176/75	Waldin Moedeiros de Freitas		Resid.		68,00	Jose ord. 304		15	10	866			
194	652/76	Zelia Vel Barinho de Araujo	Jose efeti	h		118,50	(da ordem 122)		92		580		Bonquiti. ord. 122	
195	h	h	h	h		62,70			92		580		h	
196	5/1052/76	Jose Benedito Iglesias Ramos		h		40,90	300,00	12.270,00	13		151		Est. Siqueira	
197	5/1052/76	Plinio Cspedes Duarte e	(Ver ob)	h		17,85		55.355,00	6	13	145	h	h	
198	1504/76	Maria das Neves Santos	Durão	h		30,00	300,00	9.000,00	1/2		531	h	h	
199	h	h	h	h		30,00	h	h	1/2		531/1	h	h	
200	5/1680/76	Suzen Mercado Alto da Bossa btela.	Jose ord. 336	Galpão Mercaria	1º	1.022,50	AREA	153.375,00	6-7-03		150		Est. Siqueira	
201	h	h	Jose ficha 5701 ord 01	h	2º	453,55	AREA	75.900,00	6-7-03		249		Rec. H	(Ver obs) vide
202	5/2500/76	João do Carmo Almeida		Resid.		96,89	500,00	48.445,00	18	13	421		Est. de Siqueira	



REGISTRO DE IMOVEIS

N.º DE ORDEM	APROVAÇÃO	GUIA		LICENÇA		PRORROGADA		ARQUIVADA		VISTORIA				OBSERVAÇÕES
		N.º	DATA	PRAZO	VÁLIDA ATE	REQ.to	VÁLIDA ATE	DATA	N.º	PROVISÓRIA		DEFINITIVA		
										REQ.to	DESPACHO	REQ.to	DESPACHO	
191	9/9/76	41272	10.3.76					1976	25					
192	n	n	n					n	n					
193	n	40645	12.3.76	transferência										
194	19/4/76	42644	6/5/76	transferência				1976	65					
195	19/4/76	42645	6/5/76	localização										
196	22/6/76	46042	23/7/76	localização				1976	146					
197	n	46043	n	reg. de casamento				1976	147					Transf. p.º José Benedito Saleses Ramos, p.º 05/20.52/76, guia 46 041/76
198	30/6/76	46087	29/7/76	localização				1976	148					Bele p.º 513379/76 este p.º foi transferido para Casemiro Silva Netto, que n.º 52967 de 20/12/76 o p.º está sendo edificado em área de 3570,00 m² transferido para José Roberto Cruz da Lameira, processo 05/2372/81; que n.º 781642-2115/81, Remetidos conf. processo 05/2372/81.
199	n n	n 1833	n	n	n	n	n	n	n					
200	31/8/76	48.095	10/9/76	5 meses	31/8/80			1976	207					OBS: UNIFICADO os predios n.º 150 e 2049 ATUAL N.º 150 da Esp. de 16/04/76. ÁREA TOTAL localizada 1.982,05 m² CONFORME PROCESSO 05/5583/85. Guia 9448/85.
201	n	n	n	n	n			n	n					
202	5/10/76			localização										

ACERVO DIGITALIZADO

CEDIM

CENTRO DE DOCUMENTAÇÃO E REPRODUÇÃO DO INSTITUTO MULTIDISCIPLINAR DE PESQUISA E DESENVOLVIMENTO

REGISTRO DE IMÓVEIS

Transf. p.º José Benedito Saleses Ramos, p.º 05/20.52/76, guia 46 041/76

Bele p.º 513379/76 este p.º foi transferido para Casemiro Silva Netto, que n.º 52967 de 20/12/76 o p.º está sendo edificado em área de 3570,00 m² transferido para José Roberto Cruz da Lameira, processo 05/2372/81; que n.º 781642-2115/81, Remetidos conf. processo 05/2372/81.

OBS: UNIFICADO os predios n.º 150 e 2049 ATUAL N.º 150 da Esp. de 16/04/76. ÁREA TOTAL localizada 1.982,05 m² CONFORME PROCESSO 05/5583/85. Guia 9448/85.

DISTRITO  
LOCALIDADE

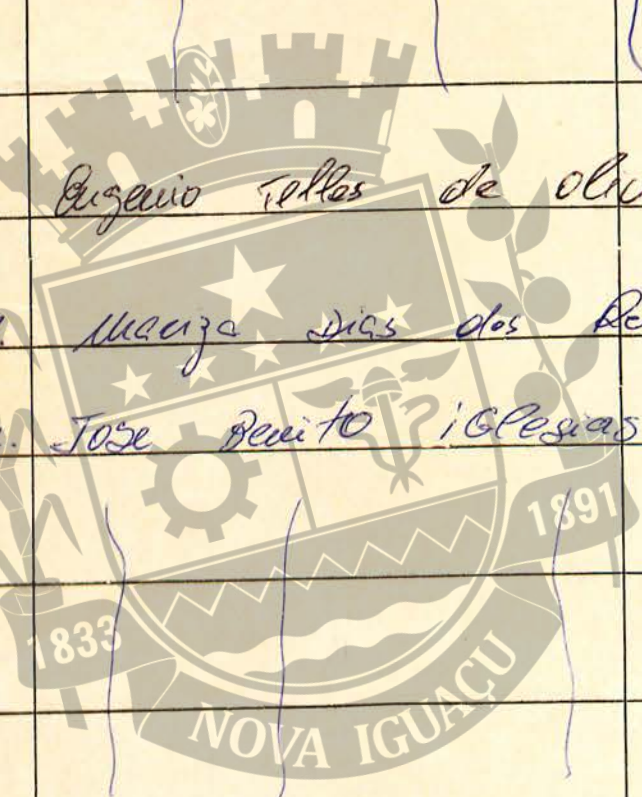
M. cento e D. 2.

PREFEITURA MUNICIPAL DE NOVA IGUAÇU  
SEMURB - DEPARTAMENTO DE URBANISMO

FICHA N. 385

LOGRADOURO Estrada de Iguaçu

N.º DE ORDEM	REQUERIMENTO	NOME		ESPECIF. DA CONSTRUÇÃO	N.º DE PAVIMENTOS	AREA COBERTA	VALOR		LOTE		N.º DO PREDIO	SOLEIRA	ALINHAMENTO	
		PROPRIETARIO	CONSTRUTOR				DO M2	TOTAL	N.	GUA. DA			TESTADA	DATA
285	05/934/82	Edelson Baldas Ribeiro Filho	laianca construtora	Residência		123,14	2.224.424,00	18	3	223				
286	5/907/80	Manoel Coccois		Loja		50	50,00			350			Estrada de Iguaçu	
287						50	50,00			15			Rua Cameron	
288						141,60	8.530,00			25			Rua Cameron	
289	5/5557/81	Agazio Colas de Oliveira				50,00				2				
290	5/594/81	Marcia Dias dos Reis				63,00				20				
291	5/4102/82	Jose Benito Iglesias Ramos		APROVAÇÃO DE PROJETO						157			apt. 101 e 102	
292				LOJAS		66,62				147				
293						50,00				149				
294						38,95				15				
295	5/704/80	Luiza Miriam Elvangelista		Resid.		61,61	67.058,88			76			210	Rossetti
296		Aloisio Damiano Elvangelista				60,34				76			20	FUNDOS
297	5/3066/82	MINAS LAR S/A. COM. e IND.		laianca		168,00	1.226.400,00			51			est. 100 e 101	



REGISTRO DE IMÓVEIS

DOCUMENTAÇÃO E IMAGEM DISCIPLINAR

INSTITUTO MUNICIPAL DE REGISTRO DE IMÓVEIS

N.º DE ORDEM	APROVAÇÃO	GUIA		LICENÇA		PRORROGADA		PLANTA ARQUIVADA		VISTORIA				OBSERVAÇÕES		
		N.º	DATA	PRAZO	VÁLIDA ATÉ	REQ.to	VÁLIDA ATÉ	DATA	N.º	PROVISORIA		DEFINITIVA				
										REQ.to	DESPACHO	REQ.to	DESPACHO			
285	18/03/82	93.993	23/3/82	15 meses	18/06/83			1982	296					guia 118.086 (reitoria).		
286	28/10/81	91.734	4/2/82	14 meses	28/10/83			1982	102							
287	}	}	}	}	}											
288	}	}	}	}	}											100m² 25 are. 141,60m². inf. fiscal, guo. 14/170.153/91. 8008 21/10/91
289	10/10/81	isento		Lei	352.											
290	14/11/81	isento		Lei	352.											
291	5/11/82	104.385	29/11/82	APROV.	PROJETO.			1982	141							
292	}	104.384	22/11/82	24 meses	5/11/84											
293	}															
294	}															
295	24/5/82	106.530	29/11/82	12 meses	24/5/83			1982	725							
296	}	106.531														
297	4/11/82	107.643	14/12/82	30 meses	4/12/84			1982	726					proced. p/ DELAGE s/a SERV. CONSTR. Proc. 57426/84. Luis. 13.301. 24.5.84.		

CENTRO DE DOCUMENTAÇÃO E IMAGEM  
INSTITUTO MULTIDISCIPLINAR - UFRJ

REGISTRO DE IMÓVEIS

30 meses  
válido até 4/12/84  
(1984)

411046 13/07/84  
0564  
reist. def. pelo  
proc. 13/260190  
rele ordem 408  
O imóvel encontra-se arrendado no RCI, matrícula 9.790 f.º 1  
inscrições anteriores do proc. 05-704-80, com certidão de nº 693/82  
datada de 31/05/82 e planta de localização do prédio. reportada  
em 24/05/82. Anotado pelo proc. 13/260190 (orig. RCI ll. 3.º tm. 21/01/84  
9/213/83. 19.8.83



Distrito Nº

PREF. MURTA DA CIDADE DE NOVA IGUAÇU

Ficha 385

Localidade N. Iguaçu

SEMCID-SECRETARIA ADJUNTA DE URBANISMO

Logradouro Est. de Iguaçu

Fila Orlam	Requeri- mento	Nome		Especi. Da Construção	N.º de Pavi- mentos	Área Coberta	Valor		Lote		N.º do Prédio	Soleira	Alinhamento	
		Proprietário	Construtor				Do m2	Total	N.º	Quadro			Testada	Data
371	007235	2006	Contrutora	Azevedo e Coltri	—	159,33 m <sup>2</sup>	Casa	18A			200	Est. de Iguaçu		
372						142,84 m <sup>2</sup>	Casa	19A						
373						213,13 m <sup>2</sup>	Casa	20A						
374						204,81 m <sup>2</sup>	Casa	21A						
375						141,38 m <sup>2</sup>	Casa	22A						
376						168,49 m <sup>2</sup>	Casa	23A						
377						142,84 m <sup>2</sup>	Casa	24A						
378						142,84 m <sup>2</sup>	Casa	25A						
379						184,69 m <sup>2</sup>	Casa	26A						
380						153,29 m <sup>2</sup>	Casa	27A						
381						152,05 m <sup>2</sup>	Casa	28A						
382						154,98 m <sup>2</sup>	Casa	29A						
383						164,55 m <sup>2</sup>	Casa	30A						
384						156,12 m <sup>2</sup>	Casa	31A						
385						148,03 m <sup>2</sup>	Casa	32A						

Nº da Ordem	Aprovação	Guia		Liça	Prorrogada	Planta Arquivada		Vistoria				Obser.				
		Nº	Data			Prazo	Valida até	Reqtº	Valida até	data	Nº		Provisória		Definitiva	
													Reqtº	Despac ho	Reqtº	Despac ho
371	31/03/09	2009 00934091	31/03/09		Legalização											
372		2009 00934094														
373		2009 00934097														
374		2009 00934096														
375		2009 00934101														
376		2009 00934104														
377		2009 00934106														
378		2009 00934108														
379		2009 00934138														
380		2009 00934170														
381		2009 00934175														
382		2009 00934178														
383		2009 00934185														
384		2009 00934150														
385		2009 00934176														
<del>386</del>	<del>  </del>	<del>2009</del>	<del></del>	<del></del>	<del></del>	<del></del>	<del></del>	<del></del>	<del></del>	<del></del>	<del></del>	<del></del>	<del></del>	<del></del>		
<del>387</del>	<del>  </del>	<del>2009</del>	<del></del>	<del></del>	<del></del>	<del></del>	<del></del>	<del></del>	<del></del>	<del></del>	<del></del>	<del></del>	<del></del>	<del></del>		

NOVA IGUAÇU

CENTRO DE DOCUMENTAÇÃO E IMAGEM  
MULTIDISCIPLINAR - JFRRJ

REGISTRO DE IMÓVEIS

Distrito N.º

PREFEITURA DA CIDADE DE NOVA IGUAÇU


Ficha 385

Localidade N.º

SEMICID-SECRETARIA ADJUNTA DE URBANISMO


Logradouro Est. de Iguazu

N.º da Ordem	Requerimento	Nome		Especi. Da Construção	N.º de Pavimentos	Área Coberta	Valor		Lote		N.º do Prédio	Soleira	Alinhamento	
		Proprietário	Construtor				Do m2	Total	N.º	Quadro			Testada	Data
386	007235	2006	Construtora Azevedo e Colat			149,46 m <sup>2</sup>	Casa	33A			200	Est. de Iguazu		
387						163,06 m <sup>2</sup>	Casa	34A						
388						165,11 m <sup>2</sup>	Casa	35A						
389						163,33 m <sup>2</sup>	Casa	36A						
390						175,82 m <sup>2</sup>	Casa	37A						
391						165,64 m <sup>2</sup>	Casa	1 B						
392						142,84 m <sup>2</sup>	Casa	2 B						
393						142,84 m <sup>2</sup>	Casa	5 B						
394						152,13 m <sup>2</sup>	Casa	6 B						
395						148,90 m <sup>2</sup>	Casa	7 B						
396						163,74 m <sup>2</sup>	Casa	8 B						
397						155,03 m <sup>2</sup>	Casa	9 B						
1333						163,22 m <sup>2</sup>	Casa	10 B						
399						155,96 m <sup>2</sup>	Casa	3 C						
400						181,65 m <sup>2</sup>	Casa	4 C						



INSTITUTO DE DOCUMENTAÇÃO E REGISTRO DE IMÓVEIS  
 INSTITUTO MULTIDISCIPLINAR - UFRRJ

Nº da Ordem	Aprovação	Guia		Liça	Prorrogada	Planta Arquivada	Vistoria				Obser.		
		Nº	Data				Prazo	Valida até	Provisória			Definitiva	
									Reqtº	Valida até		data	Nº
386	31/6/2009	2009 00934671	3/4/2009		Legalização								
387		2009 00935023											
388		2009 00934672											
389		2009 00934657											
390		2009 00934661											
391		2009 00934027											
392		2009 00934029											
393		2009 00934673											
394		2009 00934680											
395		2009 00934718											
396		2009 00934678											
397		2009 00934680											
398		2009 00934726											
399		2009 00934730											
400		2009 00934737											



CENTRO DE DOCUMENTAÇÃO E IMAGEM  
INSTITUTO MULTIDISCIPLINAR (FRRJ)

REGISTRO DE IMÓVEIS


DISTRITO NOVA IGUAÇU  
 LOCALIDADE Parque Couto

REFEITORIA DA CIDADE DE NOVA IGUAÇU  
 SEMURB — DEPARTAMENTO DE URBANISMO

FICHA Nº 385

LOGRADOURO Avenida de Iguaçu

N.º de Ordem	REQUERIMENTO	NOME		Especif. da Construção	N.º de Pavimentos	Área Coberta do M2	VALOR TOTAL	LOTE		N.º do Prédio	Soleira	ALINHAMENTO	
		PROPRIETARIO	CONSTRUTOR					N.º	Quadrc			TESTADA	DATA
357	03/02/03698	Tebmar	Josef Nesté SIA	galxia de dutos, caixa Subterranea		444,50m <sup>2</sup>		-	-	115		R. Est. do Iguaçu R. Madeira R. do Bosque R. Benjamim Foccos gumadais e R. Nitrosi	
358	03/08/19357	Construtora	Azevedo e Patrici Ltda	Resid.		8.498,37m <sup>2</sup>				115		Entrada de Iguaçu	
359	06/007235												
360	05/6975/83	Fábrica de Doces	Perqui Ltda.	Fábrica		2.337,35m <sup>2</sup>		-	-	1347			
361	05/6975/83	Fábrica de Doces	Perqui Ltda.			1.079,77m <sup>2</sup>		-	-	1347			
362	06/007235	Construtora	Azevedo e Coluk Comt e Enc. Ltda.	resid.		150,84m <sup>2</sup>	Casa 2A			200		Entrada de Iguaçu	
363						159,62m <sup>2</sup>	Casa 4A					(Atual Est. Derollis Ayres) Raimbetti	
364						142,84m <sup>2</sup>	Casa 8A						
365						159,93m <sup>2</sup>	Casa 9A						
366						169,13m <sup>2</sup>	Casa 10A						
367						151,88m <sup>2</sup>	Casa 14A						
368						158,58m <sup>2</sup>	Casa 15A						
369						161,90m <sup>2</sup>	Casa 16A						
370						152,88m <sup>2</sup>	Casa 17A						



REGISTRO DE IMÓVEIS

CENTRO DE DOCUMENTAÇÃO E IMAGEM  
 INSTITUTO MULTIDISCIPLINAR

DIGITALIZADO

N.º de Ordem	Aprovação	GUIA		LICENÇA		PRORROGADA		PLANTA ARQUIVADA		VISTORIA				OBSERVAÇÕES
		N.º	Data	Prazo	Válida Até	REQ.º	Válida Até	Data	N.º	PROVISÓRIA		DEFINITIVA		
										REQ.º	Despacho	REQ.º	Despacho	
357	26.02.03	56000	20.2.03											Canal de água este diâmetro para o prédio de 100m em 10/02/03
358	11.03.04													Aprovação de 60 condomínios Resid. 16 unid. Cond A - 141,38 m² cada unid - 2.262,08 m² total 16 unid. Cond B - 142,84 m² cada unid - 2.285,44 m² total 13 unid. Cond C - 142,84 m² cada unid - 1.856,92 m² total 14 unid. Cond D - 142,84 m² cada unid - 1.999,76 m² 1 unid. Cond E - 154,73 m²
359	25/09/06	00156440	16/10/06											Edícula 1 - 131,94 m² Edícula 2 - 61,10 m² Administração - 42,40 m² Quartila - 2,00 m² Área total - 8.798,37 m²
360	03/05/84													LEGALIZAÇÃO
361	23/05/84													LEGALIZAÇÃO DE ANEXAMENTO
362	31/03/09	00934754	04/08/09											LEGALIZAÇÃO
363		00934055												
364		00934055												
365		00934035												
366		00934034												
367		00934034												
368		00934067												
369		00934069												
370		00934071												

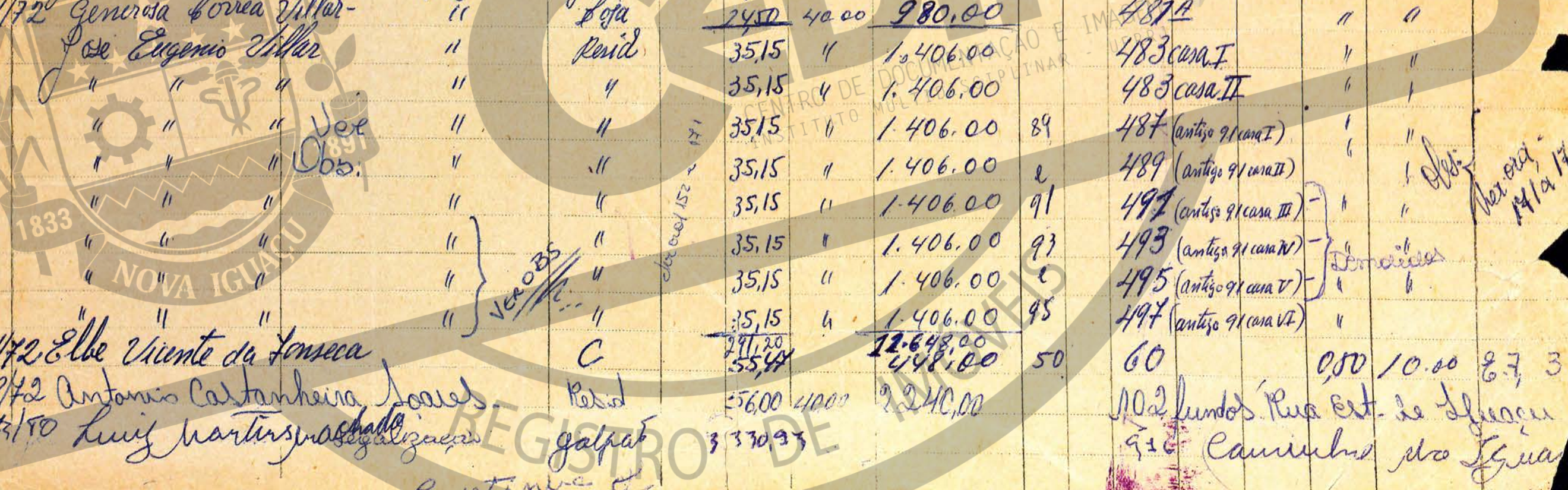
CENTRO DE DOCUMENTAÇÃO E IMAGEM  
INSTITUTO MULTIDISCIPLINAR UFRRJ

REGISTRO DE IMÓVEIS

LOCALIDADE N. Iguaçu

DIVISÃO DE VIACÃO E OBRAS - SEÇÃO DE OBRAS PAR

N.º DE ORDEM	RFQUERIMENTO	NOME PROPRIETÁRIO	CONSTRUTOR	ESPECIF. DA CONSTRUÇÃO	N.º DE PAVIMENTOS	ÁREA COBERTA DO M.²	VALOR		LOTE		N. DO PREDIO	ANDALME	MARQUISE	SOLEIRA	ALINHAMENTO TESTADA
							DO M.²	TOTAL	N.º	QUADRA					
143	7451/70	Augusto de Moraes Ferreira	Leeg	Loja		73,75	30,00	2.212,50	24	3	299				Est. de Iguaçu 12,00
144	20.320/69	Rodolfo Cardoso dos Santos	Leeg	Resid.		87,17	20,00	1.743,40	76		440				Rua Humalinda dos Reis
145	"	Ver Silva 146	"	"		45,99	"	919,80			14				Rua Gabriela
146	20.320/69	Rodolfo Cardoso dos Santos	Leeg	Resid.		45,99	20,00	919,80			14				Rua Gabriela
147	14.667/70	Maria Rita de Oliveira Correia		Resid.		35,90	30,00	1.056,00			55	I			Rua Sr. Bergueh
148	"	"	"	"		35,90	"	1.056,00			55	II			"
149	"	"	"	"		35,90	"	1.056,00			55	III			"
150	10.302/71	Manoel Fonseca Lopes	Eugeniano de Almeida	Loja	Ver out 82	85,39	30,00	2.561,70	34		98				Rua Estrada de Iguaçu
151	810/72	Regino Marques dos Santos	Robab S. Soares	Loja		44,20	50,00	2.210,00	11	9	914				050 12,00
152	4310/72	Jose Benito Iglesias Ramos	Legalizacão	Resid		44,76	40,00	1.670,40	87		423	III			Est. Iguaçu
153	"	"	"	"		44,76	40,00	1.670,40	87		183	IV			"
154	22.346/68	Generosa Correia Villar	Legalizacão	Galpao	Ver out 82	33,92	20,00	678,40	87		483	(VER OBS)			"
155	4294/72	Generosa Correia Villar	"	Loja		24,00	40,00	980,00			487A				"
156	"	Jose Eugenio Villar	"	Resid		35,15	"	1.406,00			483 casa I				"
157	"	"	"	"		35,15	"	1.406,00			483 casa II				"
158	"	"	"	"		35,15	"	1.406,00	89		487 (antigo 91 casa I)				"
159	"	"	"	"		35,15	"	1.406,00	89		489 (antigo 91 casa II)				"
"	"	"	"	"		35,15	"	1.406,00	91		497 (antigo 91 casa III)				"
"	"	"	"	"		35,15	"	1.406,00	93		493 (antigo 91 casa IV)				"
"	"	"	"	"		35,15	"	1.406,00	95		495 (antigo 91 casa V)				"
"	"	"	"	"		35,15	"	1.406,00	95		497 (antigo 91 casa VI)				"
160	6834/72	Elbe Vicente da Fonseca		C		291,20		12.648,00	50		60				050 10,00 8,7 3
161	618/72	Antonio Castanheira Soares		Resid		56,00	40,00	2.240,00			102				Rua Est. de Iguaçu
162	5/55 73/70	Luis Martins Machado	Legalizacão	Galpao		330,93					916				Caminhão do Iguaçu



REGISTRO DE IMOVEIS

N.º	DATA	PRASO	VÁLIDA ATÉ	REQ to	VÁLIDA ATÉ	DATA	N.º	PROVISÓRIA		DEFINITIVA		OBSERVAÇÕES
								REQ.to	DESPACHO	REQ to	DESPACHO	
11	70	25.369	18.3.71			1970	443					
15	3.71											
15	3.71	1539	14.6.72		42	1969	96					
11	6.71					1969	15					
11		36	12			1971	109					
94	9.71	53891	17.12.71									
51	12.5.72	4551	31/8/72			1972						
52	2.6.72		5/11/72			1969						
53		4587										
154	24.6.69	3074	16.7.69									
55	21.6.72	3531	27.7.72			1972	138					
156		3532	27.7.72			1972	435					
164	12.7.72	5972	4/8/72									
165	16.8.72	18471	12.7.73									
166	23/9/80	23481	25/50/81									

Deserto 2.41/6.9  
multa 5249  
Ed. Iguaçu  
" " " " " " " " " " " "  
" " " " " " " " " " " "

Pelo proc 4294/72, transferido para Gerizosa Corrêa de Sillax, pago pelas guias nos 3529 e 3530 de 27.7-72

denunciadas const. Procc 1529.08.05  
305/04/09333, Guia  
305355363000  
30.06.05

Denúncia aos  
Cov Fome Pro.  
Cessão 2506/3045275  
Guia 250468  
6.09.78  
03.07.75

CENTRO DE DOCUMENTAÇÃO  
INSTITUTO MULTIDISCIPLINAR



N.º DE ORDEM	REQUERIMENTO	NOME		ESPECIF. DA CONSTRUÇÃO	N.º DE PAVIMENTOS	ÁREA COBERTA	VALOR		LOTE		N.º DO PREDIO	ANDARME	MARQUISE	SOLEIRA	TESTADA
		PROPRIETÁRIO	CONSTRUTOR				DO M.²	TOTAL	N.º	QUADRA					
120	18030/66	Maria Albrunes	Garrido	Resid.		45,00		675,000,			35				
121	"	Genival Ferreira da Rocha	Beg	"		56,00		840,000,			25				
122	9278/67	Alberto da Rocha	Antônio Gallo	"		118,50		1.778,500,			620	Ver ord 195			582,50
123	11.593/67	Waldin Xavier	Aut. n.º	Resid.		93,88		2.816,400,			348		9,50	10,00	556,9
124	20186/68	Manoel Pereira Guimarães	Beg	Resid.		46,52	20,00	950,40			1291	Dr. Borgerth			1,20
125	8821/65	Joseph Paul Julius Buslandy	Beg	Resid.		33,86	20,00	680,00	109		212	Est. de Guagu			1,84-69
126	"	"	"	"		23,71	20,00	480,00	"		212	Est. de Guagu			"
127	"	"	"	"		26,23	20,00	540,00	"		212	FUNDOS			"
128	"	"	"	"		66,30	20,00	1.340,00	"		218	Sobrado			"
129	"	"	"	"		26,62	20,00	1.540,00	"		216	Sofra e Resid.			"
130	6811/68	Ades Amadio	Beg	Resid.		22,72	20,00	4.580,00	19	1	190	Est. de Guagu			E-85-5
131	"	"	"	"		25,07	20,00	600,00	"		406	Est. de Guagu			"
132	"	"	"	"		40,07	20,00	920,00	"		IMBEN	"	"	"	"
133	"	"	"	"		20,00	20,00	420,00	"		500	"	"	"	"
134	15.515/68	Jose de Albuquerque	Legalização	Resid.		14,400		8.880,00			146	751	Rua Dr. Borgerth		E-10-10
135	15.331/68	Germano Fontana	"	Resid.		18,00		360,00	132		132	"			E-11-10
136	11.541/69	Fandrya de Almeida Bastos	Dial	Resid.		169,00	20,00	3.400,00	130	25	267	Rua Gabriela			
137	19.129/69	Waldemir Silva de Oliveira	"	Resid.		45,40	20,00	908,00	23	2	75	cabar Est. de Guagu			
138	"	"	"	Resid.		69,90	20,00	1.398,00	23	2	75	cabar	"	"	
139	"	"	"	Resid.		13,80	20,00	276,00	23	2	75	"	"	"	
140	7.08/70	Na Thalia de Almeida	Catada	Resid.		13,910	20,00	2.582,00	130	17	195	Rua Gabriela			
141	4287/70	Maria Auxiliadora Macedo	"	"		55,27		448,00	1	4	12			050	12ms
142	13.110/69	Staciano Rodrigues de Brito	"	Resid.		65,62	20,00	1.312,40			130	Rua Dr. Borgerth			

REGISTRO DE CONTINUAÇÃO

N.º	DATA	PRASO	VÁLID	PLANTA ARQUIVADA		PROVISÓRIA		DEFINITIVA		OBSERVAÇÕES
				VÁLIDA ATÉ	DATA	N.º	REQ.to	DESPACHO	REQ.to	
118	4-67	30057	1967	Legalização						
"	"	30058	"	"						
119	18-7-67	33784	"	"						
120	21-8-67	24968	"	lano	Verend 195	1967	75			
121	26-1-68	5518	9-2-68	Legalização		1967	137			
122				leg						
123	21-2-68			"						
124				"						
125				"						
126				"						
127				"						
128				"						
129				"						
130				"						
131	19-2-68			leg						
132				"						
133				"						
134	26-9-68	13549	1-10-68	Legalização		1968	370			
135	4-10-68	13880	11-10-68	"		1968	354			
136	18-8-69	4677	2-9-69	"		1969	319			
137	3-12-69			Legalização						
138	"			"						
139	"			"						
140	6-3-70	13106	28/4/70	"		1970	269			
141	14-4-70	13211	30/4/70	3anos						
142	20-5-70	14433	1-6-70	Legalização		1970	114			

6801

13-3-68

F.º 327/65 áreas  
 218 set. 66, 50 m  
 216 set. 87, 88 m  
 212 set. 98 x 4 m  
 212 set. 33, 26 m  
 212 set. 23, 24 m  
 218 set. 20 m

Invent. pt Leda Monda de Nazimato  
 Proc. 04/474/79 Guia n.º 40784/79

Proc. 1970 S.º do Ave. 92 1/67 transf. para  
 Maria Regina de Oliveira S.º do  
 Cont. Reg. 9272/61  
 Multa n.º 839

MULTA N.º 4902

TRANSFERIDO PARA MARTINEIDE DE OLIVEIRA ARRUDA  
 e MARILUSE DE OLIVEIRA PROC. 05/1714/93 via 6413

MULTA N.º 1907

Multa n.º 1958

Multa n.º 1969

Multa n.º 3.803

Decreto n.º 41/69 multa n.º 3713

" " " "

Decreto n.º 41/69 multa n.º 5637

" " " "

Multa n.º 9477 Decreto n.º 11/69

385

DISTRITO

LOCALIDADE

12  
R. I. ...

PREFEITURA MUNICIPAL DE NOVA IGUAÇU

SEMURB - DEPARTAMENTO DE URBANISMO


FICHA N.º 30

LOGRADOURO

Est. de Jacu...

N.º DE ORDEM	REQUERIMENTO	NOME		ESPECIF. DA CONSTRUÇÃO	N.º DE PAVIMENTOS	AREA COBERTA	VALOR		LOTE		N.º DO PRÉDIO	SOLEIRA	ALINHAMENTO		
		PROPRIETÁRIO	CONSTRUTOR				DO M2	TOTAL	N.º	GUA-DRA			TESTADA	DA	
248	05/5369	Felisa Miranda	de nascimento	Resid.		46,20									
249	"	"	"	"		40,00									
250	05/7851/79	Lucimio Rodrigues Lourenes	e Outros	Resid.		52,50									
251	"	"	"	"		52,50									
252	"	"	"	"		39,90									
253	"	"	"	"		39,90									
254	05/11669/78	José da Costa Machado	=	Resid.		97,80									
255	"	"	"	"		34,65									
256	"	"	"	"		18,00									
257	05/10993/79	José Machado	Moqueira	Loja		49,56									
258	"	"	"	"		10,09									
259	"	"	"	"		143,90									

19.556,00  
166.689,60



Conti me no 2-aps

DIGITALIZADO

APROVAÇÃO	GUIA		LICENÇA		PRORROGADA		PLANTA ARQUIVADA		VISTORIA				OBSERVAÇÕES
	N.º	DATA	PRAZO	VÁLIDA ATÉ	REQ.to	VÁLIDA ATÉ	DATA	N.º	PROVISÓRIA		DEFINITIVA		
									REQ.to	DESPACHO	REQ.to	DESPACHO	
248	31.07.79	41504	16/08/79	VISTORIA			1979	355					
249	"			Dec. 1979									
250	"												
251	"	55046	07.01.80				1980	83	"	"	"		
252	"								"	"	"		
253	"								"	"	"		
254	14/8/79	49625	26/9/79	12 meses			1979	419					
255	"	49626	26/5/79	12 meses			"	"					
256	"		"	"			"	"					
257	08-11-79			12 meses									Vistoria definitiva 15-10-80 05-2240-80
258	"	52501	14/11/79	15 meses			1979	453	"	"	"		Vistoria definitiva 03-06-83 05-3881-83
259	"			15 meses					"	"	"		03-06-83 05-3881-83

03-08-79

CENTRO DE DOCUMENTAÇÃO E IMAGEM  
INSTITUTO MULTIDISCIPLINAR - UFRRJ

REGISTRO DE

03/06/83  
05/06/83

Vistoria definitiva  
15-10-80  
05-2240-80  
Vistoria definitiva  
03-06-83  
05-3881-83  
03-06-83  
05-3881-83

285

DISTRITO

LOCALIDADE


N. Iguaçu

PREFEITURA MUNICIPAL

SEMURB - DEPARTAMENTO DE URBANISMO

LOGRADOURO Est. de Iguaçu


N.º DE ORDEM	REQUERIMENTO	NOME		ESPECIF. DA CONSTRUÇÃO	N.º DE PAVIMENTOS	ÁREA COBERTA	VALOR		LOTE		ALINHAMENTO	
		PROPRIETÁRIO	CONSTRUTOR				DO M2	TOTAL	N.º	GUA-DRA	N.º DO PRÉDIO	SOLEI-RA
236	05/6820/78	José da Silva, 213, 189, 182, 188	Miguel Pereira da Silva	fábrica	-	1.008,00 m²	300,00	504.000,00	área	175	Est. de Iguaçu	
237	05/6820/78	"	"	Aprovação de Projeto		3.752,00			"	"	"	"
238	10/622/78	Daniel de Medeiros	Leg. dec. 1882	Resid.		65,45		39.725,00	7	c/I		
239	05/13409/78	Ernesto da Silva Figueiredo	Leg. dec. 1882	Resid.	12	81,60	903,00	73.603,20	19	850 c/I		
240		"	"	"	"	71,88	"	64.835,76	"	850 c/II		
241		"	"	"	"	41,75	"	39.658,50	"	c/III		
242		"	"	"	"	31,35	"	28.277,70	"	c/IV		
243		"	"	"	"	49,18	"	44.351,34	"	c/V		
244		"	"	"	"	48,84	"	44.053,68	"	c/VI		
245		"	"	"	20	67,15	"	60.569,30	"	opt. 201		
246		"	"	"	"	70,55	"	63.636,10	"	opt. 202		
247	05-4459-78	Dr. José Santana de Oliveira		Resid.		462,29		417.886,08				
						34,00		30.668,00	33 - 333		Est. Iguaçu	



REGISTRO DE IMÓVEIS

N.º DE ORDEM	APROVAÇÃO	GUIA		LICENÇA		PRORROGADA		F. ANTA ARQUIVADA		VISTORIA				OBSERVAÇÕES
		N.º	DATA	PRAZO	VÁLIDA ATÉ	REQ. to	VÁLIDA ATÉ	DATA	N.º	PROVISÓRIA		DEFINITIVA		
										REQ to	DESPACHO	REQ to	DESPACHO	
236	18-8-78	30.367	18/09/78	3 anos	18-8-81			1978	424					
237	18-8-78	30.368	18/09/78	Aprovação de Projeto "					"					
238	02/11/78	35625	18/12/78	Fig				1979	09					
239														
240		54426	26.12.79											
241														
242								1980	9					
243														
244														
245														
246														
247	20.06.79	45708	11/7/79	Aprov. PROJ.										

16/03/79



2000

Demolidas e Strer  
 Previsão Conforme  
 PROJ. 05/1789/85 -  
 em 08/09/81 -  
 Curitiba 14.9.77/85

REGISTRO DE IMOVEIS

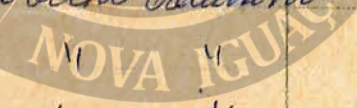
CENTRO DE DOCUMENTAÇÃO E IMAGEM  
 INSTITUTO MULTIDISCIPLINAR DE PESQUISA

LOCALIDADE *N. Squace*

O E OBRAS

N.º DE ORDEM	REQUERIMENTO	NOME		ESPECIF. DA CONSTRUÇÃO	N.º DE PAVIMENTOS	AREA COBERTA	VALOR		LOTE	N.º DO PRÉDIO	ANDAIMES	M.º DE JUISE	SOLEIRA	ALINHAMENTO TESTADA
		PROPRIETÁRIO	CONSTRUTOR				DO M.º	TOTAL						
167	3603/73	José Fernandes da Silva	Legalização	2 Casas	2	416,40	75,00	3.480,00	14	2042				
168	3603/73	"	"	Apart.	1	74,01	75,00	5.550,75	14	2044				
169	3603/73	"	"	Resid. depend.	1	3634	40,00	1.453,60	14	2040 apt. 101 e 102				
170	1618/72	Antonio Bastanhara Sousa	Legalização	Casa		28,00	75,00	2.100,00	14	2040 apt. 101 e 102				
171	18.055/73	José Benito Iglesias Ramos		Resid.		35,15		bas. ord. 158		106				
172	"	"	"	"		35,15		159 e 160		487	ant. 91 e II			
173	"	"	"	"		35,15				489	ant. 91 e III			
174	19.512/73	Geraldo Ramos	Legalização	Garagem e Resid.		121,90	40,00	4.876,00	15	10	866	Rec. Est. Squace		
175	10.548/68	Emeraldina de Souza Brito	Legalização	Resid.		30,00		45.000	7	5	270	"		
176	17.161/73	Emeraldina de Souza Brito	Legalização	"		47,00	75,00	3.525,00	7	5	270	"		
177	12.331/74	Osvaldo Soares de Moraes		Resid.		33,39	40,00	1.335,60	10	1	7535	Est. de Squace		
178	18.998/74	Waldomiro Silva de Oliveira	Legalização	Resid.		31,90	40,00	1.276,00	23	2	75	"		
179	"	"	Legalização	"		45,40	"	1.816,00	23	2	73	"		
180	18.364/74	Mair Jolipa de Paula Silva		Resid. = demolido		69,68	40,00	2.787,20	23	19	1347	Rec. Est. de Squace		
181	16.34/74	Igreja Evangelica Assembleia de Deus		Resid.		206,70	150,00	15.502,50			323	Rec. Est. de Squace		
182	1919/75	Comercio Construtora Metalurgica Brasileira		Resid.		720,00	75,00	54.000,00	15	15	175	"		
183	6.370/75	Gentil Anastasio de Fátima		Resid.		52,49	75,00	3.936,75	26	11	419	Rec. Est. de Squace		
184	7755/75	Aurora Moura da Silva	Legalização	Resid.		62,40	75,00	4.680,00	22	11	890	"		
185	9565/75	Josias Coelho Castro	"	"		22,56	75,00	1.692,00	2	11	232	"		
186	9565/75	"	"	"		55,25	75,00	4.143,75	2	11	234	"		
187	9565/75	"	"	"		31,50	75,00	2.362,50	2	11	236	"		
188	21964/75	Francisco Soares Junior		Resid.		52,69	40,00	2.107,60	16	10	854	Rec. Est. de Squace		
189	88/76	Comercio Construtora Metalurgica Brasileira		Resid.		612,44	500,00	30.672,00	15	11	175	"		
190	21756/75	Alcides Farias		Resid.		55,47		4.500,00	15	II	56	"		

continua



REGISTRO

N.º	DATA	PRASO	VÁLIDA	VÁLIDA ATÉ	DATA	N.º	DEFINITIVA		OBSERVAÇÕES
							REQ.to	DESPACHO	
5-73									
5-73	2339		Legalização		1973	227			
5-73			"						
6-73	18472	12-7-73			1972	480			
10-73			Transferência						
"	1980	29-9-73	"						
"			"						
10-73	0759	01-12-73	Seg. de Acrecimento		1973	829			
9-78	8876	1-10-78	Legalização		Art. 630 de 20/4/58				
12-73	9261	11-3-74	Seg. de Acrecimento		1973	602			da fclh 388, 150 S. proc. 17161/73, ratificado o nome para Benedictina de Souza, pg. guia 9260/74
8/74			Legalização						
9-74	14246	7-30-74	Seg. de Acrecimento		1974	278			
"	14247	9-30-74	Legalização						
10/74	17983	4-31-74	Legalização		1974	295			Demolido através do proe. 05/6975/83 anexoado junto ao RAJ
6/75			18 meses 4.9.76						
3-75	23476	01-3-75	33 meses 26-12-77		1975	45			82/46 11-2-76 Zilda de Souza Lic. de demolição nº 412
4/75	27591	2-6-75	Legalização		1975	122			
5-75	28508	18-6-75	"		1975	144			
7-75			"						
7-75	30442		"		1975	218			
7-75		13-8-75	"						
01/76			Legalização						
02-76	39805	13/04/76	Seg. de Acrecimento		1976	1			Cancelada a Legalização Proc. 21-964/75 Lic. de demolição nº 412
02/76	55588	10-3-77	Novo 12/01/77						Cancelado com o proe. 05/3609/88 12.1.89

REGISTRO DE IMÓVEIS



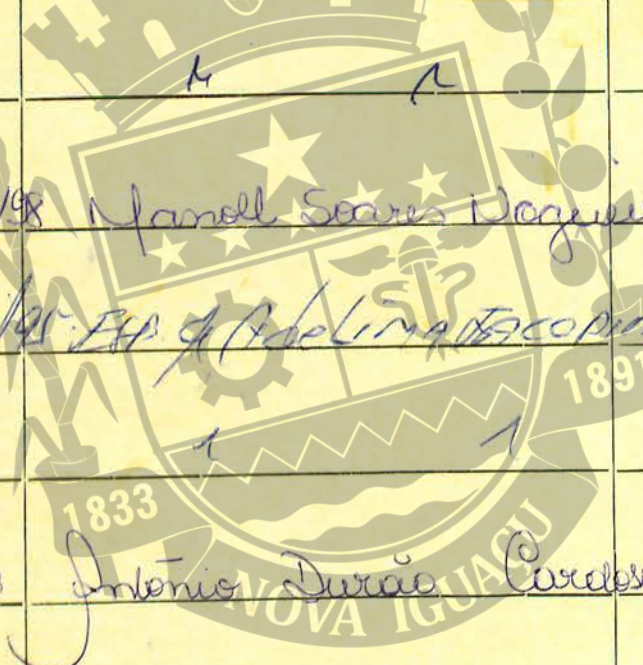
DISTRITO Ed. de Lourenço e Miguel Couto  
 LOCALIDADE \_\_\_\_\_

PREFEITURA MUNICIPAL DE NOVA IGUAÇU  
 SEMURB - DEPARTAMENTO DE URBANISMO

FICHA N.º 30

LOGRADOURO Ed. de Lourenço

N.º DE ORDEM	REQUERIMENTO	NOME		Espec. F. DA CONSTRUÇÃO	N.º DE PAVIMENTOS	ÁREA COBERTA	VALOR		LOTE		N.º DO PREDIO	SOLEIRA	ALINHAMENTO	
		PROPRIETÁRIO	CONSTRUTOR				DO M2	TOTAL	N.º	QUADR.			TESTADA	DATA
336	06/31071/96 04/10.483/99	Ver ficha 5403 odos (ver 0351) Super Mercado Alto da Posse Ltda		Arquit		863,00 m <sup>2</sup>	Ver ord. 356 200,356	4 5	150				Est. de Lourenço	
337	04/10.483/99	Luiz Antonio	Geruza Barbosa	resid		60,14 m <sup>2</sup>		3	190				" " "	
338	02/0486/99	Samuel Francisco Meves												
339	10/25201/98	Jose Macedo do Carmo		LOTA		27,52 m <sup>2</sup>		1	A 330	LOTA "A"			Est. de Lourenço	
340	M	M	M	1	LOTA	116,62 m <sup>2</sup>	Ver ord. 356	1	A 330	LOTA "B"			Rua Malone	
341	11/27040/98	Manell Soares Daquira		resid.		2,30 m <sup>2</sup>		19	890				Est. de Lourenço	
342	06/30-271/95	FAP de Adelina Tacopiralla EL-CHAGA		LOTA				99	96				Est. de Lourenço	
343	M	M	M	1	resid	90,00		99	109				Rua Santa Filha	
344	04/0100498	Antonio Durao Carabro		loja	Ver ord 349	55,64 m <sup>2</sup>	obs. ver anotação no		231				Est. de Lourenço	
345	"	"	"	loja	"	67,83 m <sup>2</sup>	obs. ver ficha		233					
346	"	"	"	loja	"	11,96 m <sup>2</sup>	"		235					
	"	"	"	loja	"	28,59 m <sup>2</sup>	obs. ver ord.		237				Est. de frente V. Rua Cameron	



REGISTRO DE IMÓVEIS

N.º DE ORDEM	APROVAÇÃO	GUIA		LICENÇA		PRORROGADA		PLANTA ARQUIVADA		VISTORIA				OBSERVAÇÕES
		N.º	DATA	PRAZO	VÁLIDA ATÉ	REQ.to	VÁLIDA ATÉ	DATA	N.º	REQ.to	DESPACHO	REQ.to	DESPACHO	
336	31/10/99	12453	31/10/99	12 meses	31/10/99	10/11/99	31/10/99	10/11/99	10/11/99	97/10/17.368	06/05/02			5/11/2000 até 31/10/2001 sanc. guia 002489422000 * pelo Proc. 10/17.368/99 foi prorrogado até 3/11/2000 Proc. n.º 10/17.368/99 prorrogado até 3/11/2000 Proc. n.º 10/17.368/99 até 3/11/2000 Proc. n.º 10/17.368/99 até 3/11/2000 Proc. n.º 10/17.368/99 até 3/11/2000
337	27/05/99	092964 58000	16/06/99											
338	Sua Empresa													
339	12/03/99	996143 09000	31/03/99											
340	M	M												
341	16/07/99	9967 84300	14/11/99											
342	13/03/99	11213	21/03/99											
343	M	M												
344	03.04.02	02214 833 005000	18.03.02											atual. das áreas loja 231 - 55,64 m² atual de 36,52 m² = 82,16 m² total loja n.º 233 - 67,83 m², atual de 30,13 m² = 97,96 m² total loja n.º 235 houve uma diminuição de área leg. 11,96 m², diminuiu 5,81 m² = atual 6,15 m² a área da loja n.º 237 foi desmembrada área de 158,86 m² a referida loja fica área de 38,59 m²
345	"	"	"	"	"	"	"	"	"	"	"	"	"	"
346	"	"	"	"	"	"	"	"	"	"	"	"	"	"
347	"	"	"	"	"	"	"	"	"	"	"	"	"	"

CENTRO DE DOCUMENTAÇÃO E IMAGEM  
INSTITUTO MULTIDISCIPLINAR - UFRRJ

REGISTRO DE MOVIMENTOS

DISTRITO 1<sup>o</sup>  
LOCALIDADE *Rio Iguaçu*

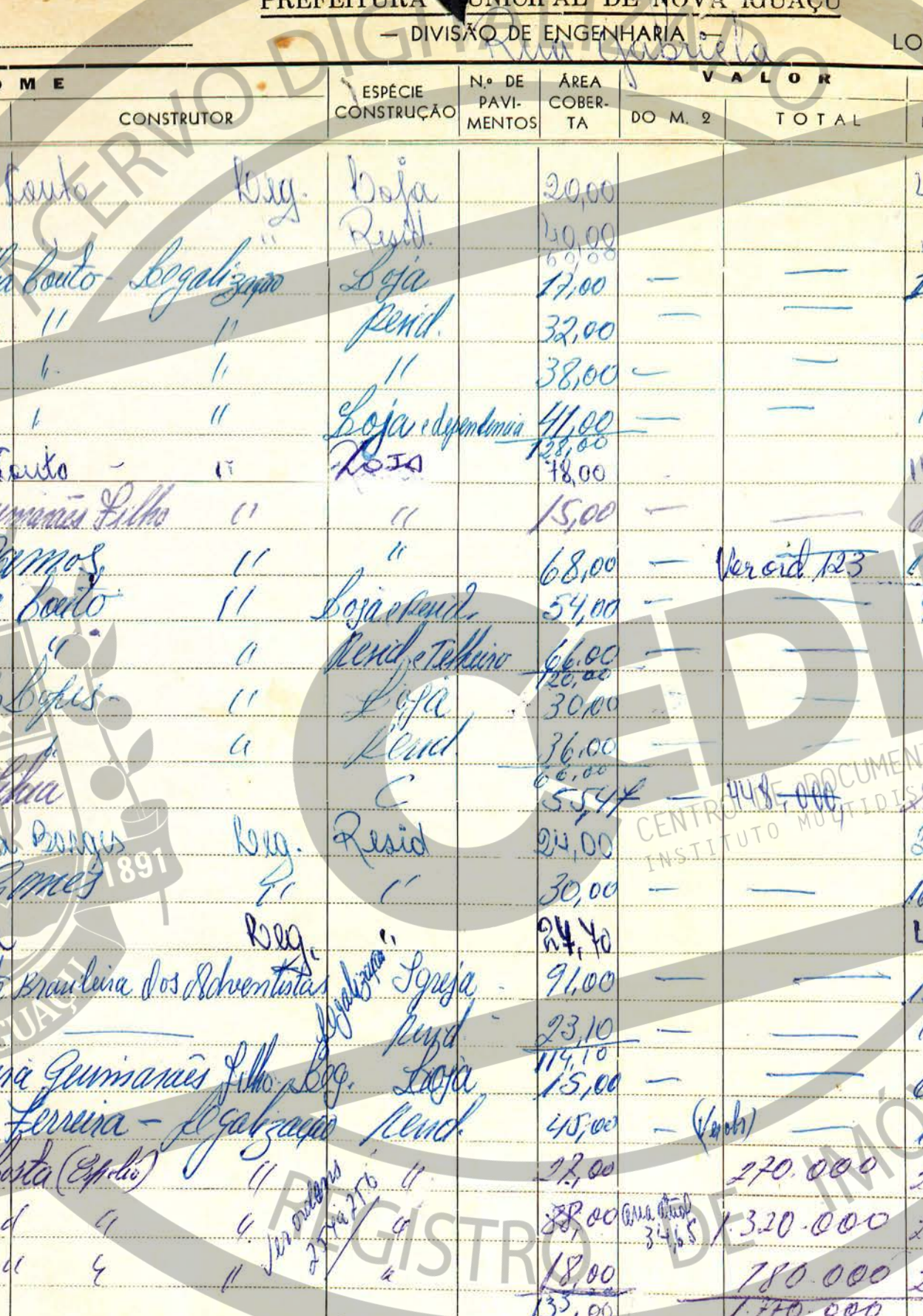
PREFEITURA MUNICIPAL DE NOVA IGUAÇU  
- DIVISÃO DE ENGENHARIA -

FICHA N.º 385<sup>2</sup>

LOGRADOURO *Estrada de Iguaçu*

N.º DE ORDEM	REQUERIMENTO	NOME		ESPECIE CONSTRUÇÃO	N.º DE PAVIMENTOS	ÁREA COBERTA	VALOR		LOTE		N.º DO PRÉDIO	ANDARME	MARQUISE	SOLEIRA	ALINHAMENTO	
		PROPRIETÁRIO	CONSTRUTOR				DO M. 2	TOTAL	N.º	QUADRA					TESTADA	DATA
96	6181/65	Elmano da Silva Couto	Reg.	Loja		20,00			4	5	631	<i>atual 105/106</i> Estrada Iguaçu				E. 14.80
97	"	"	"	Resid.		40,00			"	"	633	"	"	"	"	"
98	7220/65	Alice Couto da Silva Couto	Legalização	Loja		17,00			1	1	395	"	"	"	"	"
99	"	"	"	Resid.		32,00			"	"	391	<i>canal</i>	"	"	"	E. 139
100	"	"	"	"		38,00			"	"	8	<i>casas</i>	"	"	"	"
101	"	"	"	Loja e dependência		41,00			"	"	12	<i>para bancas</i>	"	"	"	"
102	5.865/65	Alice Couto da Silva Couto	"	Loja		18,00			14	10	820	Est. de Iguaçu				E. 22.20
103	11.737/65	Antônio Ferreira Guimarães Filho	"	"		15,00			6	5	32	"	"	"	"	E. 230.38
104	15.550/65	Generaldo Ramos	"	"		68,00		<i>Ver. cid. 123</i>	15	10	866	"	"	"	"	E. 122.68
105	19.962/63	Almano da Silva Couto	"	Loja e anal.		54,00			4	5	631	"	"	"	"	E. 144.95
106	"	"	"	Resid. e telhado		66,00			"	"	631	<i>canal</i>	"	"	"	"
107	6.045/65	Manoel Furtado Bygus	"	Loja		30,00			"	"	165	<i>gem</i>	"	"	"	E. 93.5
108	"	"	"	Resid.		36,00			"	"	265	<i>(fundos)</i>	"	"	"	"
109	5183/66	Neaura da Silva	"	"		55,40		<i>448.000</i>	3	3	285			0,50	12,00	E. 20.6
110	5.586/66	Christina Dias Ferreira Borges	Reg.	Resid.		24,00			2		611	Estrada de Iguaçu				E. 22.25
111	13.435/66	Marcolino Gomes	"	"		30,00			162		671	<i>rua Dr. Bergatto (W. Paul Band)</i>				E. 171.35
112	12.868/66	Abilio Moreira	Reg.	"		24,40			4		919	Estrada Iguaçu				E. 125.43
113	20.695/65	Associação União Este Brasileira dos Adventistas	Legalização	Igreja		91,00			111		226	"	"	"	"	E. 173.51
114	"	do Setimo Via	"	Resid.		23,10			"	"	226	<i>(fundos)</i>	"	"	"	"
115	20.376/66	Antônio Ferreira Guimarães Filho	Reg.	Loja		15,00			6	5	36	"	"	"	"	E. 55.60
116	13.429/65	Georgino Alves Ferreira	Legalização	Resid.		45,00		<i>(Vach)</i>	1	5	6	"	"	"	"	E. 13.77
117	5043/67	Maria Aurora da Costa (Esp. do)	"	"		22,00		270.000	21		371	"	"	"	"	E. 20.40
118	"	"	"	"		28,00		1.320.000	23		381	<i>atual 326</i>	"	"	"	"
119	"	"	"	"		18,00		780.000	24		391	<i>atual 32 canal</i>	"	"	"	"
						135,00		1.770.000				<i>continua 325</i>	"	"	"	"

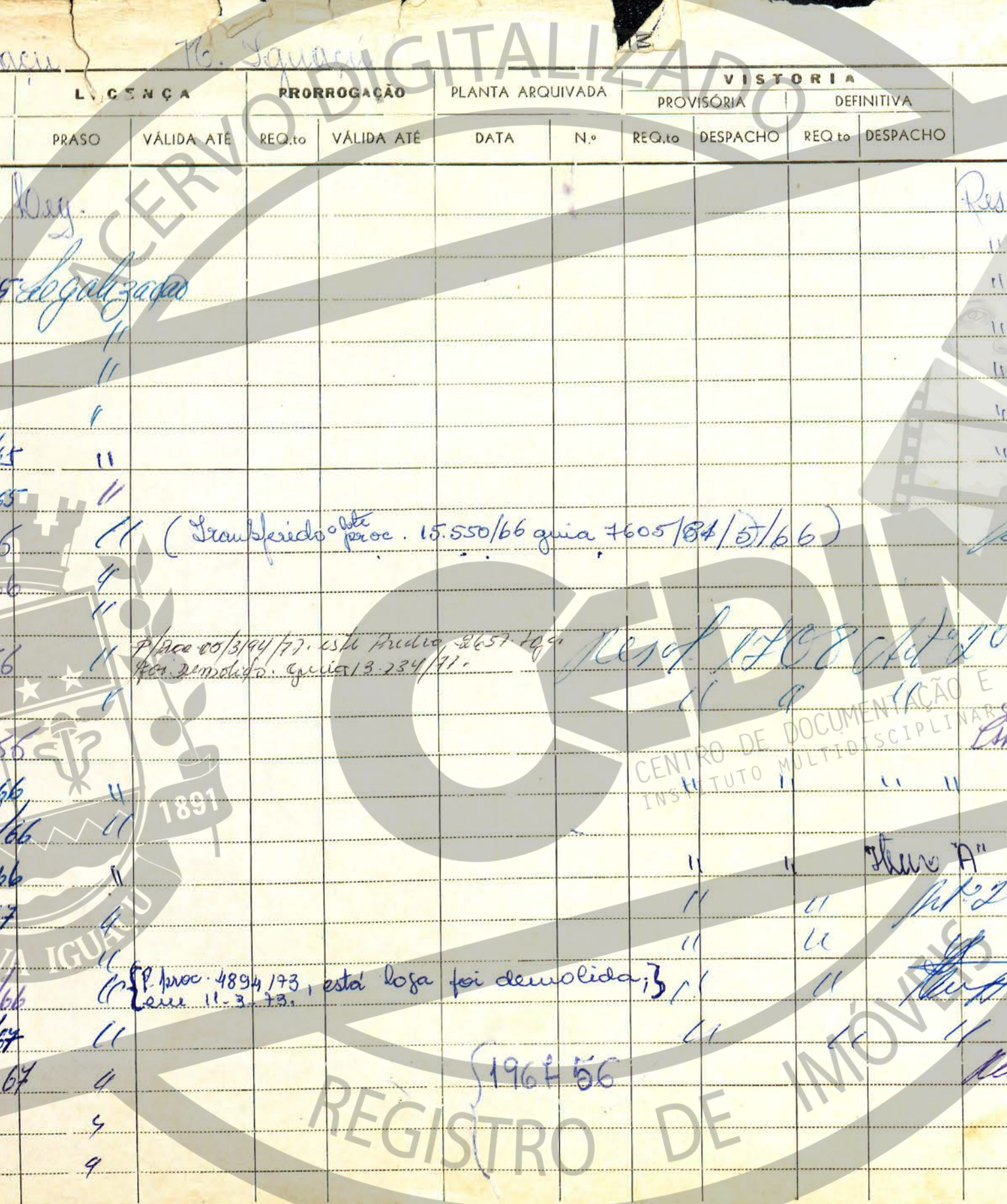
DOCUMENTAÇÃO  
CENTRO DE DOCUMENTAÇÃO  
INSTITUTO MUNICIPAL DE ENGENHARIA



Estado de Iguazu

76. Iguazu

N.º DE ORDEM	APROVAÇÃO	GUIA		LICENÇA		PRORROGAÇÃO		PLANTA ARQUIVADA		VISTORIA				OBSERVAÇÕES
		N.º	DATA	PRASO	VÁLIDA ATÉ	REQ.to	VÁLIDA ATÉ	DATA	N.º	PROVISÓRIA		DEFINITIVA		
										REQ.to	DESPACHO	REQ.to	DESPACHO	
96	4-5-65													Resol 1.601 artigo 2º
97	" " "													" " " "
98	17-5-65	12.625	31.8.65											" " " "
99	"	"	"											" " " "
100	"	"	"											" " " "
101	"	"	"											" " " "
102	22-6-65	15.760	16/11/65											" " " "
103	29-7-65	11.011	29.7.65											" " " "
104	17-11-65	7606	3-5-66											Resol 1908 Art. 2º
105	16-3-66	5858	22/3/66											" " " "
106	"	"	"											" " " "
107	18-4-66	5235	26.4.66											Resol 1908 Art. 2º
108	"	"	"											" " " "
109	6-5-66	5867	9-5-66											" " " "
110	6-7-66	20.874	26.9.66											" " " "
111	19-8-66	16.024	23/8/66											" " " "
112	20-9-66	20.892	27.9.66											" " " "
113	31-10-66	27.515	1-3-67											" " " "
114	"	"	"											" " " "
115	12-12-66	23.483	12/12/66											" " " "
116	8-3-67	28.565	31/3/67											" " " "
117	12-4-67	31.220	30-5-67											" " " "
118	"	"	"											" " " "
119	"	"	"											" " " "



CENTRO DE DOCUMENTAÇÃO E IMAGEM  
 INSTITUTO MULTIDISCIPLINAR UFRRJ

Estado Iguazu Retiro

transf. p. usucideia de Oliveira, acatado e outros, proc. 575345/61, guia. 100-128/62.

1964-56

Ver ficha 388, 22)

REGISTRO DE IMÓVEIS

LOCALIDADE *Nova Iguaçu*

- DIVISÃO DE L...

... de Iguaçu - Rua...

N.º DE ORDEM	REQUERIMENTO	NOME	PROPRIETÁRIO	CONSTRUTOR	ESPÉCIE CONSTRUÇÃO	N.º DE PAVIMENTOS	ÁREA COBERTA	DO M <sup>2</sup>	TOTAL	LOTE		N.º DO PREÇO	ANDALME	MARQUISE	SOLEIRA	ALINHAMENTO	
										N.º	QUADRA					TESTADA	DATA
1	5868/48	Leaura Maria de Souza			l.	55,47	509,00		37.735,00	2	23	5,00	✓		0,40	10	16.7.50
2	72/48	Jardina de Almeida			l.	55,47			37.735,00	25	25	5,00	✓		0,50	20	9.9.50
3	8389/49	Antônio Acácio de Nascimento			l.	47,86			35.000,00	7	7	5,00	✓	1,40	15	9.12.51	
4	3604/50	Osminda da Rocha Santos			l.	55,47			42.000,00	12	12	5,00			0,50	22	21.8.50
5	6768/50	Cristina Santoura			l. (t)	47,86			35.000,00	(25-26)	10	10	Rural		0,50	12	15.7.50
6	6769/50	Luiz Alves de Araújo			B. antigo	30,00			20.000,00	17	10	Rural	✓		0,42	12	14.9.50
7	5769/51	Antônio Durão Cardoso	Passou p. ficha 429,25		l. t.	47,86			35.000,00	25	25	Rural	✓		0,50	20	7.8.51
8	8099/53	Gabriel Otir Serqui	Passou p. ficha 373,11 Bt			52,97			30.000,00	4	3	691			0,50	12	7.11.53
9	6468/54	Domingos Leopes da Costa	Regulização Paric			48,37			48.370,00	1	1	9/m <sup>2</sup>	l. Rural				
10	10.370/56	Benício José Monteiro	Regulização ex. ofício pela Pres. nº 517 de 10.8.56	Art 1º		203,00			304.500,00	107	107	2000/1. III-V- VII-IX e XI					
11						46,00			144.000,00			204	Admde				(Estadão obliquo)
12	9635/56	Antônio Durão Cardoso				379,00			448.500,00			206	Admde				(Com obliquo)
13	13333/56	Genesio Costa Villar	Reg. 517 artigo 1º			55,64			10.8.56	85	85	237	Admde				(Com obliquo)
14	13.408/56	José Cascaut Gonçalves e Luiz	Regal. ex. ofício			22,50			10.8.56	87	87	481	Admde				(Com obliquo)
15		José Cascaut Gonçalves							10.8.56 - Art 1º	158	158	1035	Admde				(Com obliquo)
16	15.370/56	Blasius Moreira	da Alves Rodrigues. Reg. ex. ofício						Pres. 517 de 10.8.56	134	134	1009	Admde				
17	15.534/56	Lydia de Carvalho Pereira	Reg. ex. ofício			82,20			Pres. 82.20m <sup>2</sup> - art 311	35	35	786	Admde				(Com obliquo)
18	16.977/56	José Jacintho de Moura	Reg. ex. ofício						Pres. 517 de 10.8.56	114	114	799	Admde				(Com obliquo)
19	17.855/56	Luiziano Marceau Egalon				27,00				7	7	6.257	Admde				(Com obliquo)
20	14.703/56	Manoel Joaquim Pinto				27,00						72	Admde				
21						27,00						72	Admde				
22	17.599/56	Manoel Galles								6	6	341	Admde				
23	96.370/56	Waldomiro Sibe de Oliveira							100,00	23	2	75	Admde				(Com obliquo)

REGISTRO DE IMÓVEIS

N.º FICHA 388 TEN. Extrac...




DISTRITO .....  
 LOCALIDADE *Nova Iguaçu e Fiquelente*

PREFEITURA DA CIDADE DE NOVA IGUAÇU  
 SEMURB - DEPARTAMENTO DE URBANISMO

FICHA Nº *385*

LOGRADOURO *Est. de Iguaçu*

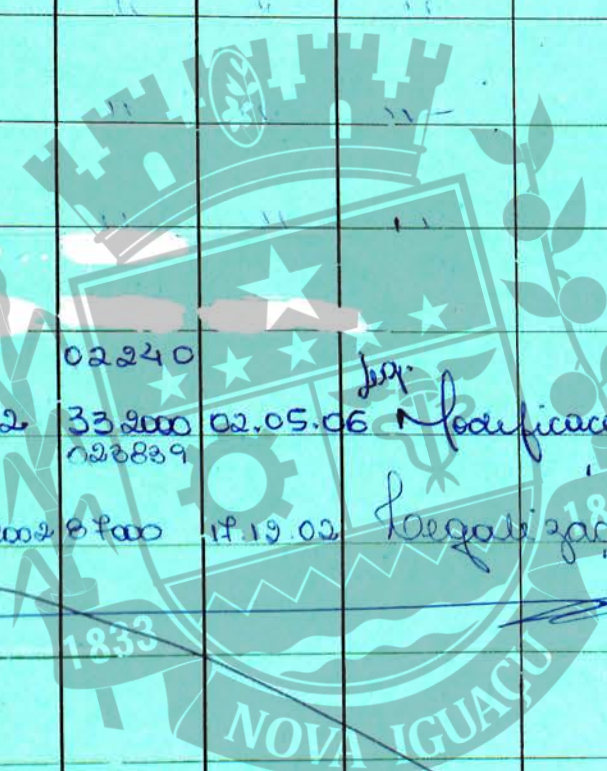
N.º de Ordem	REQUERIMENTO	NOME		Especif. da Construção	N.º de Pavimentos	Área Coberta	VALOR		LOTE		N.º do Prédio	Soleira	ALINHAMENTO		
		PROPRIETÁRIO	CONSTRUTOR				do M2	TOTAL	N.º	Quadrc			TESTADA	DATA	
348	05/05/00498	Antônio Durão Cardoso		loja							237	loja A		Est. de frente	
349	"	"	"	loja		158,86 m <sup>2</sup> total					237	loja B		Pl. Rua	
350	"	"	"	loja								237	loja C		Cameroon
351	"	"	"	loja								237	loja D		
352	"	"	"	resid.			79,28 m <sup>2</sup>					4			
353	"	"	"	loja		49,90 m <sup>2</sup> total					6				
354	"	"	"	loja							6	loja A			
355	97/10/14.268	Supermercado	Alto da Posse	comercio		3.165,05 m <sup>2</sup>					150	Est. de Iguaçu			
356	02/12/28.963	Jose Macaco do Carmo		loja		176,21 m <sup>2</sup>					340				
357															
358															
359															
360															



REGISTRO DE IMÓVEIS

DIGITALIZADO

N.º de Ordem	Aprovação	GUIA		LICENÇA		PRORROGADA		PLANTA ARQUIVADA		VISTORIA				OBSERVAÇÕES
		N.º	Data	Prazo	Válida Até	REQTº	Válida Até	Data	N.º	PROVISÓRIA		DEFINITIVA		
										REQTº	Despacho	REQTº	Despacho	
348	03.04.02	02234 005000	18.03.02											as folhas nº 237 A, B, C e D tiveram suas áreas demarcadas com área de 358,86 m <sup>2</sup> Obs foi feita as devidas folhas A - 37,28 m <sup>2</sup>
349	"	"	"	"	"	"	"	"	"					fol. e acríl. - folha B - 19,65 m <sup>2</sup>
350	"	"	"	"	"	"	"	"	"					das folhas conf. - folha C - 37,68 m <sup>2</sup>
351	"	"	"	"	"	"	"	"	"					o Proc. nº 01/01/00498 - folha D - 13,26 m <sup>2</sup>
352	"	"	"	"	"	"	"	"	"					a resid nº 4, tinha área de 79,28 m <sup>2</sup> , houve acresc de 12,72 m <sup>2</sup> - área atual 92,00 m <sup>2</sup>
353	"	"	"	"	"	"	"	"	"					as folhas nº 6 e 6A área total de 79,90 m <sup>2</sup> , foi divididas passando a ter as seguintes áreas: folha nº 6 - 31,92 m <sup>2</sup> folha nº 6A - 28,68 m <sup>2</sup> , conf. o Proc. 01/01/00498
354														foi feita a modificação
355		02240												de 01.05.06 e 14.06.07 lembradas total da área
356	06.05.02	332000 022839	02.05.06											Unif. dos nº 150 da Est. de Iguaçu e 263 da Est. de Iguaçu Rio de Lage atual 150 da Est. de Iguaçu conf. Proc. nº 01/10/11,268 unificação Est. Iguaçu; atual Est. Sorocaba após Paimheiti
357	17.12.2002	0700	17.12.02											
358														
359														
360														
361														



REGISTRO DE IMÓVEIS

361



385

DISTRITO

10

LOCALIDADE

NOVA IGUAÇU, MIGUEL COUTO

PREFEITURA MUNICIPAL DE NOVA IGUAÇU

FICHA N.º

83

SEMURB - DEPARTAMENTO DE URBANISMO

LOGRADOURO

Est. de Te...

N.º DE ORDEM	REQUERIMENTO	NOME		ESPECIF. DA CONSTRUÇÃO	N.º DE PAVIMENTOS	AREA COBERTA	VALOR		LOTE		N.º DO PRÉDIO	SOLEIRA	ALINHAMENTO	
		PROPRIETÁRIO	CONSTRUTOR				DO M²	TOTAL	N.º	QUADRA			TESTADA	DATA
298	5/1932/83	JOSE Benito	Engenheiros Ramalho	apt.	-	187,08	4.833,046,010	-	-	151	3pc.	107		
299														102.
300	5/6432/83	Adelson baldas Ribino Filho		Residência		80,54				18	3	293		
301	5/1737/85	Luiz Pecheiro	Liunões			94,50						983		Est. Engen.
302	5/2077/83	Juvenal	Ferreires de Almeida			34,66				13	19	1682		
303	5/8674/80	Jose Santana	de Oliveira	LOJA		41,40						108		
304						27,34						112		
305	5/2707/83	Afrigio	Felix da Silva	Desed.		102,25				S/Nº		81		
306	5/12837/84	Manoel	Melojes de Aguedo	Quartos		13,85						37	9 <sup>to</sup>	1
307						14,05							2	
308						14,05							3	
309						13,85							4	
310						27,70							5	



CENTRO DE DOCUMENTAÇÃO E IMAGEM  
INSTITUTO MULTIDISCIPLINAR - UFRRJ

REGISTRO DE IMÓVEIS

N.º DE ORDEM	INSCRIÇÃO	GUIA		LICENÇA		PRORROGADA		PLANTA ARQUIVADA		VISTORIA				OBSERVAÇÕES	
		N.º	DATA	PRAZO	VÁLIDA ATÉ	REQ to	VÁLIDA ATÉ	DATA	N.º	PROVISÓRIA		DEFINITIVA			
										REQ to	DESPACHO	REQ to	DESPACHO		
298	26/4/83	114.553	6/5/83	15 meses	26/7/84							5/	26/4/83	08.11.83	
299	}	}	}	}	}							↓		↓	
300	12/4/83	138.085	19/4/83	leg. acússimo				1983	284				9/6/83	12.10.83	
301	01.06.83.	0808	08.883.	Lei 638.				1983.	325.						
302	18.08.83.	0439	18.8-83.	Lei 638.				1983.	352.						
303	01.11.83	1931.	29.12.83	Lei 638.				1984.	01.						
304															
305	2.2.84	2149	19.2.85	Lei 638.				1985.	116.						
306	23.10.84.	1382	21.9.85.	Lei 638.				1985.	181						
307															
308															
309															
310															

CENTRO DE DOCUMENTAÇÃO E IMAGEM  
 INSTITUTO MULTIDISCIPLINAR - UFRRJ

REGISTRO DE IMÓVEIS

NOVA IGUAÇU

1933

1891

Est. de Pesquisa

385

DISTRITO

LOCALIDADE

N. Iguaçu

PREFEITURA MUNICIPAL DE NOVA IGUAÇU

S. MURB - DEPARTAMENTO DE URBANISMO

FICHA N.º 39

LOGRADOURO

Est. de Iguaçu

N.º DE ORDEM	REQUERIMENTO	NOME		ESPECIF. DA CONSTRUÇÃO	N.º DE PAVI-MENTOS	ÁREA COBERTA	VALOR		LOTE		N.º DO PRÉDIO	SOLEIRA	ALINHAMENTO	
		PROPRIETÁRIO	CONSTRUTOR				DO M2	TOTAL	N.º	QUADRA			TESTADA	DATA
298	5/1732/83	José Bento Iglesias Baurer		apt		68					154	apt	101	
299	"	"	"	"		85					"	"	102	
300	5/6434/83	Adelmar Aldes R. Filho	Serg. avenc.	Resid.		80,54			18	3	223			
301	5/1737/85	Luiz Pacheco Simões		"		94,50					963		Est. Iguaçu	
302	5/7237/83	Agustina S. de Almeida		"		34,46			12	11	1622			
303	5/8474/80	José Santana de Oliveira		loja		41,40			33		108			
304	"	"	"	"		27,34					112			
305	5/2707/83	Alcyrio Felix Antunes		Resid.		102,25					21			
306	5/12837/84	Manoel M. de Aguiar		quartes		13,85		da quad 264			34		quartes	
307	"	"	"	"		14,05					"		2	
308	"	"	"	"		14,05					"		3	
309	"	"	"	"		13,85					"		4	
310	"	"	"	"		27,70					"		5	

CENTRO DE DOCUMENTAÇÃO E IMAGEM MULTIDISCIPLINAR INST. 68,79

REGISTRO DE IMÓVEIS

N.º DE ORDEM	APROVAÇÃO	GUIA		LICENÇA		PRORROGADA		PLANTA ARQUIVADA		VISTORIA				OBSERVAÇÕES
		N.º	DATA	PRAZO	VÁLIDA ATÉ	REQ.to	VÁLIDA ATÉ	DATA	N.º	PROVISORIA		DEFINITIVA		
										REQ.to	DESPACHO	REQ.to	DESPACHO	
298	26/4/83	114559	6/5/83	15 dias	26/4/84						5/8/83	8/10/83		
299	"	"	"	"	"						"	"		
300	12/7/83	118085	19/7/83		20 seg. avar.			1983	284		5/8/83	12/10/83		
301	01/6/83	0808	8/8/83		Seg. 638			1983	325					
302	18/8/83	439	29/8/83		"			1983	352					
303	01/11/83	7931	29/12/83		Sec. 638			1984	01					
304	"	"	"		"			"	"					
305	9/1/84	2149	13/2/85		" 189"			1985	116					
306	22/10/84	4382	21/3/85		Sec. 638			1985	181					
307	"	"	"		"			"	"					
308	"	"	"		"			"	"					
309	"	"	"		"			"	"					
210	"	"	"		"			"	"					

CENTRO DE DOCUMENTAÇÃO E IMAGEM  
INSTITUTO MULTIDISCIPLINAR - UFRRJ

REGISTRO DE IMÓVEIS

DISTRITO

LOCALIDADE Nova Iguaçu - Miguel Couto

PREFEITURA MUNICIPAL DE NOVA IGUAÇU

SEMURB - DEPARTAMENTO DE URBANISMO

FICHA N.º 385

LOGRADOURO Estado de Iguaçu

N.º DE ORDEM	REQUERIMENTO	NOME		ESPECIF. DA CONSTRUÇÃO	N.º DE PAVIMENTOS	ÁREA COBERTA	VALOR		LOTE		N.º DO PRÉDIO	SOLEIRA	ALINHAMENTO	
		PROPRIETÁRIO	CONSTRUTOR				DO M2	TOTAL	N.º	QUADRA			TESTADA	DATA
311	04/3798/85	Clodoaldo de Almeida		Porcônio galpão		147,80			35		786			
312	05/4819/85	Raimundo Duarte Pinheiro		Igreja		68,70			15	1	15		Est. de Iguaçu	Valle
313	05/4669/85	Milza Maria Beta Bittar		resid.		120,00			5	1	1155		Est. de Iguaçu	
314	5/1789/85	João da Cruz Bastão Queiroz		Proletária		68,00	57.023,00		1	3	539		"	"
315	5/811/87	Exp. de João Batista Pinto		resid.		89,50			8	B	90 fundos		Est. de Iguaçu	
316	5/811/87	Exp. de João Batista Pinto		"		89,50			8	B	90 apt 101		"	"
317	5/2618/87	Fabrica de Doces Pequena Ltda		acúsc		79,77					115	1347		
318	5/2618/87			acúsc		1.000,00					115	1347		
319	5/1109/88	José Benito Iglesias Ramos		loja		48,00			9	-	15		Est. de Iguaçu (M.C)	
320	05/1107/88	José Benito Iglesias Ramos		loja		48,00			10	-	25		Est. de Iguaçu (M.C)	
321	5/2259/88	Roberto Pereira Filho		Resid.		49,22			103	-	97		Est. de Iguaçu (M.C)	
322	5/2259/88	Roberto Pereira Filho		Resid.		42,64			103	-	97 fundos		Est. de Iguaçu (M.C)	
323	06/2419/89	Banco Banesiminas do Brasil SA		Banco		40,55					275		Est. de Iguaçu	(M.C)

CENTRO DE DOCUMENTAÇÃO E IMAGEM - UFRJ  
MILITADO 053.85

REGISTRO DE IMOVEIS

N.º DE ORDEM	APROVAÇÃO	GUIA		LICENÇA		PRORROGADA		PLANTA ARQUIVADA		VISTORIA				OBSERVAÇÕES
		N.º	DATA	PRAZO	VÁLIDA ATÉ	PRORROGADA		DATA	N.	PROVISÓRIA		DEFINITIVA		
						REQto	VÁLIDA ATÉ			REQto	DESPACHO	REQto	DESPACHO	
311	11/6/85	7919	21/6/85		Lei 638/82 - leg.			1985	10					Miguel Couto
312	25/6/85	9196	11/7/85		Lei 638/82 - leg.			1985	339					
313	29/5/85	9006	8/7/85		Lei 638/82 - leg.			1985	378					
314	08/03/85	14947	20/11/85	3 anos	08/03/88									
315	11/9/87	45266	5/11/87		Lei 638/82 - leg.			1988	04					
316	11/9/87	45266	5/11/87		" "			1988	04					
317	17/87	46172	12/87		calculado e licença (leg.)			1988	69					
318	23/87	46173	11/87		Lei 638/82 - leg.			1988	69					
319	29/3/88	54711	19/4/88		leg. Lei 638/82									
320	29/03/88	54708	19/4/88		leg. Lei 638/82									
321	27/06/88	63118 (63118)	01/9/88		leg. Lei 638/82			1988	09					Imóvel demolido conf. proc. 121033178 guia 12100874122 em 18/10/12
322	27/06/88	63118	01/9/88		leg. Lei 638/82			1988	09					Imóvel demolido conf. proc. 121033178 guia 12100874122 em 18/10/12
323	4/7/89	70632	6/7/89	6 meses 12/10/90	Secença de Constância							06/24/85 04/01/90		

CENTRO DE DOCUMENTAÇÃO E IMAGEM  
INSTITUTO MULTIDISCIPLINAR - UFRRJ

REGISTRO DE IMÓVEIS

STRETO LOCALIDADE N. Iguaçu

M	REQUERIMENTO	NOME		ESPECIE CONSTRUÇÃO	N.º DE PAVIMENTOS	COBERTA DO M. 2	LOR		DRA	MAR-QUISE	SOLEIRA	ALII TESTADA
		PROPRIETARIO	CONSTRUTOR				TOTAL					
48	1982/61	José Eugenio da Silva	Leg. ex. officio	Resid.		45,00						
49	"	"	"	"		37,00	27.000,00	3				
50	10.446/61	8 Igreja Presbiteriana de Obispor do Couto	Legalização	(Templo)		27,50	517.500,00	113				
51	11.568/61	Victor Vereira dos Santos	Leg. ex. officio	Resid.		53,90	Ver Obs.	105				
52	15.587/61	Adelão de Freitas Mello	Legalização	Loja		25,80	2.000,00 51.600,00	12	2	1737	"	"
53	6736/58	"	"	"		32,47		"	"	1737	com I	"
54	7584/62	José Sena de Sa Boneto	Legalização	Resid.		96,00	2.000,00 12.000,00	17		53		
55	"	"	"	"				19		57		
56	13.422/62	Anna Gonçalves Riva	Leg. ex. officio	Loja		54,00		32		855		
57	"	"	"	"								
58	"	"	"	"		30,00						
59	"	"	"	Legalização		37,00	3.000,00 110.000,00					
60	18.643/62	Agapito Luis da Rocha	"	"		30,00	2.000,00 60.000,00	2	1	374		
61	10.517/63	Francisco Lima	"	"		88,00		4	2	497	"	"
62	11.638/63	Cedem Almeida Bezerra	"	"		60,00		11	5	410	"	"
63	6609/63	Luiz Almeida	"	"		31,70		36	0	720	"	"
64	12.635/63	João Batista Pinto	Legalização	Loja		120,00	3.000,00 3.200,00	8	B	90	"	"
65	7018/64	Adriano dos Santos	Legalização	Loja		222,73	26.000,00 4.454.600,00	18	B	43	020	20,00
66	"	"	"	"								
67	11.716/64	Luiz Melgarejo	Legalização	(Banco) Resid.		28,00	50.000,00	25	3	373		
68	4229/64	Aurelio Barbosa Ramos	"	Resid.		48,00		50		462	"	"
69	4229/64	"	"	"		15,00		52		1600/1	"	"
70												
71												

REGISTRO DE IMÓVEIS  
continua 3854

N.º	DATA	REQ. Nº	VÁLIDA	VISTORIA		OBSERVAÇÕES
				PROVISORIA	DEFINITIVA	
REQ. Nº	DATA	N.º	REQ. Nº	DESPACHO	REQ. Nº	DESPACHO
13-4-61	2499	26-4-61		leg. ex. ofício		
"	"	"		leg. ex. ofício		
24-8-61				leg. ex. ofício		
27-11-61	7940	14-12-61		leg. ex. ofício		
12-12-61	87	5-1-62		leg. ex. ofício		
4-6-58	4552	4-6-58		leg. ex. ofício		
24-10-62	6889	24-10-62		leg. ex. ofício		
"	"	"		leg. ex. ofício		
29-10-62	7630	10-11-62		leg. ex. ofício		
"	"	"		leg. ex. ofício		
"	"	"		leg. ex. ofício		
14-11-62				leg. ex. ofício		
18-7-63	225	6-6-64		leg. ex. ofício		
30-8-63	4995	1-9-63		leg. ex. ofício		
4-10-63	8316	4-10-63		leg. ex. ofício		
8-10-63	9747	14-10-63		leg. ex. ofício		
28-4-64	4168	29-4-64		leg. ex. ofício		
"	50.020.00			leg. ex. ofício		
23-7-64	8782	12-8-64		leg. ex. ofício		
31-7-64	8314	4-8-64		leg. ex. ofício		
31-7-64	"	"		leg. ex. ofício		

17/92  
1961 = H  
1961 = 293  
Resol. 6.10 de 20. 4. 58 art. 1º

transf. pelo pto. n.º 17-039/68 pelo  
Mamuel Agapito Salles  
Seminário Cotacema por 14032/68 multa n.º 3225  
S. da Silva Maria Paula  
Seusf. S. 11. 178/75 Antonieta da Silva  
Pimentel - guia 29. 173/75  
multa n.º 1640  
(Transferido de filia 388.144.)  
{ multa n.º 1314 (Raimund Benito)

962 - 203

Resol. 1283 de 10-4-63 art. 1º  
" " " art. 1º  
" " " art. 1º

Multa n.º 1366  
Multa n.º 1371

{ 963 - 336 }

Multa n.º 2978  
Estes preços foram denunciados of. proc.  
05/1808/78, guia 22.035

Resol. 1283 Art.º 2º

REGISTRO DE IMÓVEIS

CENTRO DE DOCUMENTAÇÃO E REGISTRO  
INSTITUTO INTERDISCIPLINAR - UFRR



DISTRITO

12

PREFEITURA MUNICIPAL DE NOVA IGUAÇU

FICHA N. 385

LOCALIDADE

NOVA IGUAÇU

SEMURB - DEPARTAMENTO DE URBANISMO

LOGRADOURO

Est. de Iguaçu

N.º DE ORDEM	REQUERIMENTO	NOME		ESPECIF. DA CONSTRUÇÃO	N.º DE PAVIMENTOS	AREA COBERTA	VALOR		LOTE		N.º DO PRÉDIO	SOLEIRA	ALINHAMENTO	
		PROPRIETÁRIO	CONSTRUTOR				DO M2	TOTAL	N.	GUA-DRA			TESTADA	DATA
260	05/14543/79	Comelo	Bommes Louche	Jardim S1e 335	APRO	36,50	-	-	105	-	273ap	114	} Est. de Iguaçu	
261	"	"	"	"	"	36,50	-	-	"	-	"	2		
262	"	"	"	"	"	36,50	-	-	"	-	"	3		
263	"	"	"	"	"	36,50	-	-	"	-	"	4		
						146,00								
264	05-1396-80	Alcides Teixeira				6800	-	9.00900	15	2	73		Est. do Iguaçu	
265	05-2042-80	ANTONIO DA SILVA JARA									8		R. CARATIM	
266	"										10			
267	"										389		ART 101	
268	"										389		102	
269	"										391			
270	"										393			
271	05-13.667-78	Conceição PAVARES JARA				43,58					4		308	
272	"					3,53					4		308 d/P	
						57,06								


197.691,61

DOCUMENTAÇÃO MULTIDISCIPLINAR

296.576,10

16/11/81

N.º DE ORDEM	APROVAÇÃO	GUIA		LICENÇA		PRORROGADA		PLANTA ARQUIVADA		VISTORIA				OBSERVAÇÕES
		N.º	DATA	PRAZO	VÁLIDA ATÉ	REQ.to	VÁLIDA ATÉ	DATA	N.º	PROVISORIA		DEFINITIVA		
										REQ.to	DESPACHO	REQ.to	DESPACHO	
260	29/09/80	66625	05.09.80					1980	624					
261	"	"	"	"	"			"	"					
262	"	"	"	"	"			"	"					
263	"	"	"	"	"			"	"					
264	15/8/80	65.644	22.8.80	3 meses	15/8/89									
		89.555	18/12/81											
265	04/09/80			24 meses	04.04.82									
266	"			"	"									
267	"			"	"			1982	270					
268	"			"	"									
269	"			"	"									
270	"			"	"									
271	24.05.80													
272	"													



ARQUIVO DIGITALIZADO

REGISTRO DE IMÓVEIS

CENTRO DE DOCUMENTAÇÃO E IMAGEM  
INSTITUTO MULTIDISCIPLINAR - UFRJ

CALIDADE Nova Iguaçu 385

DIVISÃO DE

DE DEM	REQUERI- MENTO	PROPRIETÁRIO	NOME	CONSTRUTOR	ESPECIF. DA CONSTRUÇÃO	VALOR	VALOR	N. DO PRÉDIO	ANDAI- ME	MAR- QUISE	SOLEI- RA	TES.
25	12.31/57	Moacyr Bitencourt de Oliveira	Resid		Resid	67,00		437				Rua Gabriela (M. Lourenço)
26	15.992/57	Antonia Diniz Cardoso	Resid		Resid	10,80		233				
27					Resid	42,00	area atual 1196m <sup>2</sup>	85				Rua d'Almeida Estrada de Iguaçu
28		cancelada conf. Processo N° 0.101.00498			Resid	24,00	atual 158,86 / 16.800,00					(M. Lourenço) 05/12/31/74 até f. 1000 f. 1000
29		Use ad. 344a, 354			Resid	140,00	atual 158,86					atual 237
30					Resid	9,00	area atual 7928m <sup>2</sup>	83				Rua Cameron
31	16.736/57	Castano Sabino da Silva	Resid		Resid	80,00	area atual 7990					
32	24.34/58	Epimino Valente de Almeida	Resid		Resid	36,00	54.000,00	27	3			Est. Iguaçu M. Lourenço
33	6832/58	Francisco Gonçalves da Santos	Resid		Resid	9,20	1500,00 / 36.800,00	20	B			Est. II
34								68				II
35						65,15m <sup>2</sup>		64				II
36						324,45 / 500,00	486.675,00	34				Rua Cameron
37					galpão			28				
38	15.309/58	Cláudio Mendes Duarte	Resid		Resid	54,00		6	B			cancelado p. proc. 19.519
39	1667/59	Edalberto de Aguiar dos Santos	Resid		Resid	10,37	area 50,685m <sup>2</sup> / 500,00 / 52.055,00	9	5			Est. de Iguaçu M. Lourenço
40							area 50,685m <sup>2</sup>	11	1			II
41	8835/59	Marmel Joaquim Pinto	Resid		Resid	17,28	1800,00 / 319.104,00					II
42	9.451/59	João Gonçalves	Resid		Resid	50,26	90.468,00	4	E			II
43	8005/60	Deonir de Batalho de Góes	Resid		Resid	55,47	42000,00	97				II
44	14.459/59	Clival Rodrigues dos Reis	Resid		Resid (V. obs)	9,20	2500,00 / 230.025,00	12				0,70 / 10,00
45	15.729/60	João Basílio Florêncio y. B. Champo	Resid		Resid	11,70	4.000,00 / 450.800,00					Est. de Iguaçu
46					Resid	9,00	364.000,00	27				opt 20/2020
47					Resid	10	3000,00 / 234.000,00	31				C/T etc

continua ficha 385 3º

N.º	DATA	PRASO	HISTÓRIA			OBSERVAÇÕES
			DESPACHO	REQ to	DEFINITIVA	
10269	31-10-57	bug ase of				
2-57	"	"				
"	"	"				
11747	24-12-57	"				
"	"	"				
"	"	"				
"	"	"				
7-1-58	122	7-1-58	"			
18-3-58	2292	20-3-58	bug			
2-6-58	4439	11-6-58	"			
5-59	265700	bug ase oficio				
5-59	2954	9-6-59	bug	1958	40	
"		"	área 50,685m <sup>2</sup>	1958	65	
"		"	área 50,685m <sup>2</sup>			
5-59	4689	18-9-59	"			
12-59		bug				
5-60	4792	3-6-60	3 áreas 31-5-63			
7-60	5711	27-7-60	bug			
3-61	1203	20-3-61	6 meses 16-9-61	1961	63	
"	"	"	"	"	"	
"	"	"	bug	"	"	

continua ficha 385 B

STORIA

DEFINITIVA

OBSERVAÇÕES

M. Couto

Z Rural

Desol 630 de 20-4-58

Desol 630 de 20-4-58. Jabo base 05/1052/66. Tempendo para José Benito Aguiar de Barros. 1160/1161

as áreas das unidades foram anexadas ao processo 04/58/26.553 em 2.3.05 separadamente.

Multa nº 460

Multa nº 777 Miguel Couto

" nº 2944

10556/29-8-62 Est de Iguaçu

Multa nº 3940 Estende este prédio junto a Matéria.

Multa nº 3153

Multa nº 3154

Med. 28 - Maria Silva

DISTRITO 23  
 LOCALIDADE N. Squaç

Uua  
 RB - DEPARTAM

FICHA N.º  
Est de Squaç

N.º DE ORDEM	REQUERIMENTO	NOME		ESPECIF. DA CONSTRUÇÃO	N.º DE PAVIMENTOS	Á. COBERTA	R DO M2	TOTAL	LOTE		N.º DO PRÉDIO	SOLEIRA	ALINHAMENTO	
		PROPRIETÁRIO	CONSTRUTOR						N.º	QUADRA			TESTADA	DATA
215	05/1293/44	Antonia Turco Bandeira		loja		2703					233			
216	4267/49	Leia Pinto Pilata		resid		3519			8	1	132	proc	2267/42	
217	18/430/66	Leia Pinto Pilata		"		3000			8	1	132A			
218	05/2496/44	Abel de Barros com Ind. Inter. Licença acedimo		galpão		150	dec ord 191 e 210				1381			
219	"	"	"	"	"	"	"				"			
220	3910/44	Jose Romario Sanchez	Leg.			4462			16	8	440			
221	"	"	"			3990			"	"	440	c/II		
222	"	"	"			3886			"	"	440	c/III		
223	"	"	"			3000			"	"	440	c/IV		
224	"	"	"			3300			"	"	440	c/V		
225	"	"	"			3600			"	"	440	c/VI		
226	"	"	"			1920			"	"	440	c/VII		
227	"	"	"			3620			"	"	440	c/VIII		
228	5989/44	Judens Machado P. de Almeida		loja	2	2480			1011		2802	284		
229	05/1614/48	Antonio Soares Maia	Leg.		814	3794			21	10	814e	814	c/III-5358	M <sup>2</sup> 814 LOTA 4428 m <sup>2</sup>
230	"	"	"		814	3450			21	10	814e	c/II	814 c/IV	24,63
231	"	"	"		814	7200			21	10	814e	II	814	(sobrado 20,02)
232	1745/49	Igreja Presbiteriana de M. Couto		loja e galpão		16620			115	345	345	c/I		
233	9605/48	Imaculada Mat. Const. Malt. Lal. L.T.D.A.		loja e galpão		429,20			103	1010	1010	galpão e apt 101 e 102		
234	05/6149/48	Nelia Maria Farias Amaral B. da C. Valle Jaquim dos Santos Loureiro e		resid mercado e galpão		2689					2500			
235A	05/4599/48	Mario Martins C. Vianna. Camargo (L. Const. L.T.D.A.)		galpão		6.56			15	1428	220		Est de Squaç	
235B	"	"	"			1.38								

N.º DE ORDEM	APROVAÇÃO	GUIA		LICE			PLANTA ARQUIVADA			HISTÓRIA			OBSERVAÇÕES
		N.º	DATA	PRAZO	VÁLIDA ATÉ	REQ.to	VÁLIDA ATÉ	DATA	N.º	REQ.to	DESPACHO	REQ.to	
215	13.04.88	47505	3.5.88	Leg de acresc.				19.88	141				
216	2.01.83	16202	4.6.89	Leg.				19.83	80				
217	17.01.67	26201	11.1.88	"									
218	9.9.88	8780	5.10.88	60 meses	9.09.81								
219	"												
220	05.10.77	12627	28.11.88	Leg.				19.88	10				
221	"	"	"	"				"	"				
222	"	"	"	"				"	"				
223	"	"	"	"				"	"				
224	"	"	"	"				"	"				
225	"	"	"	"				"	"				
226	"	"	"	"				"	"				
227	"	"	"	"				"	"				
228	26.1.88			24 meses	26.1.80			"	"				
229	27.3.88	21989	24.4.88	legalização				"	"				
230	27.3.88	21989	"	"				"	"				
231	"	"	"	"				"	"				
232	8.4.88			"				"	"				
233	17.6.88	27856	7.8.88	"				19.88	421				
234	27.6.88	26018	11.7.88	18 meses	28.12.89			19.88	316				
235	04.8.88	32289	05.10.88	48 meses	04.8.89								
236	"												

CENTRO DE DOCUMENTAÇÃO E IMAGEM  
INSTITUTO MULTIDISCIPLINAR - UFRRJ

REGISTRO DE IMOVEIS

DISTRITO

LOCALIDADE

m. Iguaçu e Miguel Berto

PREFEITURA MUNICIPAL


SEMURB - DEPARTAMENTO DE URBANISMO

FICHA N.º 385

LOGRADOURO

Estrada de Iguaçu

N.º DE ORDEM	REQUERIMENTO	NOME		ESPECIF. DA CONSTRUÇÃO	N.º DE PAVIMENTOS	AREA COBERTA	VALOR		LOTE		N.º DO PRÉDIO	SOLEIRA	ALINHAMENTO	
		PROPRIETÁRIO	CONSTRUTOR				DO M2	TOTAL	N.º	GUA-DRA			TESTADA	DATA
324	5/3609/88	Eugenia maria da Paixão Gonçalves		resid.		64,87			15	II	09			(m. Iguaçu)
325	5/3609/88	Edson da Paixão Gonçalves		resid.		69,93			15	II	09			Est. de Iguaçu
326	5/3674/88	GEORGINO ALVES FERREIRA		Res		51,80			08	05	02			C/I Est. de Iguaçu
327	"	"	"	RES		32,80			01	05	02			C/II
328	"	"	"	Loja		82,90			01	05	02			Loja II
329	6/53634/90	Emerio da Silva		Resid.		66,00			35	R	107			Rua Laisaba
330	14/110.746/70	Maximiana Rebelo Ferreira		loja		225,00			19	E	310			Est. de Iguaçu
331	05/4094/88	Antonio Gomes Nogueira		loja		25,00			31		31			
332	11	"	"	gala		27,00			31		31			
333	06/30076/93	Nélio Fernandes Follins	"	condomínio Residencial		49,83,7 (cada unidade)			-	-	-			Est. de Iguaçu
334	06/30077/93	Ostora do Silva N/21	"	condomínio Residencial		49,83,7 (cada unidade)			-	-	-			Est. de Iguaçu
335	06/50136/92	Conito Gomes Lacerda	"	Lojas e Residência		120,00			105	-	273			Lojas "A", "B" e "C" e Loja I - 273 e 450 I -



REGISTRO DE IMOVEIS

N.º DE ORDEM	APROVAÇÃO	GUIA		LICENÇA		RENOVADA		PLANTA ARQUIVADA		VISTORIA				OBSERVAÇÕES
		N.º	DATA	PRAZO	VÁLIDA ATÉ	REQ. to	VÁLIDA ATÉ	DATA	N.º	REQ. to	DESPACHO	REQ. to	DESPACHO	
324	21/11/89	74676	30/11/89	leg. Lei	1507/89									
325	21/11/89	74676	30/11/89	leg. Lei	1507/89									
326	15/07/88	74768	29/07/88	legalização										
327	"	74768	29/07/88	"										
328	"	74768	29/07/88	"										
329	29/06/90	89898	06/12/90	sanç. 06/12/90 e 06/12/91 Lic. Arquitetura prazo 1 ano						06/13/90	20/2/91			Sanç. de certidão 89899 em 6/12/90, conf. jucc. 05/30.890/90. Cjus 98.179 em 24/10/91 de Souza, Isaura
330	30/01/91	91801	31/01/91	leg. Lei	1507/89									
331	20/08/88	92511	30/02/91	Legalização Lei 1507/89										
332	20/08/88	92511	30/02/91	"										
333	29-07-93	108185	30-07-93	APROVAÇÃO DE PROJETO DE 86 UNIDADES RESIDENCIAIS E UM CENTRO COMUNITÁRIO										- área do terreno: 21.550,00 m <sup>2</sup> - - área do terreno: 64.650,00 m <sup>2</sup> - - aprova. em 17/08/93
334	29-07-93	108186	30-07-93	APROVAÇÃO DE PROJETO DE 214 UNIDADES RESIDENCIAIS E UM CENTRO COMUNITÁRIO										- aprova. em 17/08/93
335	02-06-92	101326	30-06-92	Legalização Lei nº 1507/89										- área do terreno: 38,76 m <sup>2</sup> - área do terreno: 57,00 m <sup>2</sup> - aprova. em 27-10-93, com feitura plans - fe. aprova. VER/ORDEN Nº 336

CENTRO DE DOCUMENTAÇÃO E IMAGEM  
INSTITUTO MULTIDISCIPLINAR UFRRJ

REGISTRO DE IMÓVEIS DE NOVA IGUAÇU



DISTRITO

LOCALIDADE

*F. J. M. Couto*

PREFEITURA MUNICIPAL DE NOVA IGUAÇU

SEMURB - DEPARTAMENTO DE URBANISMO

FICHA N.º 205

LOGRADOURO *16 de Junho*

N.º DE ORDEM	REQUERIMENTO	NOME		ESPECIF. DA CONSTRUÇÃO	N.º DE PAVIMENTOS	ÁREA COBERTA	VALOR		LOTE		N.º DO PRÉDIO	SOLEIRA	ALINHAMENTO	
		PROPRIETÁRIO	CONSTRUTOR				DO M2	TOTAL	N.	GUA-DRA			TESTADA	DATA
273	05-5769-80	MAGALI PEREIRA DA COSTA				41,60					85			E. 16 de Junho
274	05/11.392/80	Telecomunicações do R. J. S/A.		Resid.		254,00		cancelada OBS:			3		200	
275	5/519/80	João Bernardo Gonçalves do Carmo				55,90				8	11	600		
276	5/2798/81	Unidas S/A comércio e indústria		Deposito		405,28		OBS. end. 297				57		
277	5/1455/81	Augusto Ferreira Castanheira				89,12				18		20		
278	5/5644/81	João Basílio Florencio		LOJA		22,86				14	B	13		
279						22,86				14	B	15		
280						22,86				14	B	14		
281	5/2484/81	João Luiz de Albuquerque				66,00				8	A	670 c/2		
282	4/5010/81	Tereza Ferreira da Silva				66,00				1		45		
283	5/431/82	João Roberto de Arruda Cernena		apt.		6.863,68					A	665 ENT.		
284	5/4623/81	José Marques da Silva				51,60				3	3	559		

N.º DE ORDEM	APROVAÇÃO	GUIA		LICENÇA		PRORROGADA		PLANTA ARQUIVADA		VISTORIA				OBSERVAÇÕES
		N.º	DATA	PRAZO	VÁLIDA ATÉ	REQ.to	VÁLIDA ATÉ	DATA	N.º	PROVISÓRIA		DEFINITIVA		
										REQ.to	DESPACHO	REQ.to	DESPACHO	
273	25-09-80 (isento)				leg. Lei 352/79			1980	615					
274	27/1/81	72.411	13/1/81	12 meses	27/1/82			1981	57					o prédio foi demolido conf. Proc. 03/08/19.357 que @ 0428648000 24.03 04 cancelada conf. Proc. 03/08/19.357, pel caducidade em 12/02/04.
275	17/7/81	isento			leg. Lei 352									
276	17/7/81	80.465	3/7/81	2 anos	17/7/83			1981	361					recus. p/ ACELOGE s/A. SERV. ENGENH. proc. 17/036/84. juiz 13.301. 24.5.84. 329383 19.8.83. 7/038/82. 7/7/82.
277	27/5/81	81.429	21/7/81	1 ano	27/6/84			1981	32					
278														
279	18/10/81	84.734	22/9/81	2 anos	18/10/83			1981	555					
280														
281	10/10/81	85.754	6/10/81	3 anos	10/10/84									
282	27/7/81	86.370	22/10/81	2 anos	27/7/84									
283	2/2/82	91.450	5/2/82	9 anos e 2 meses	2/5/92			1982	158					Transf. p/ Casaprom Emp. e Construções S/A, através do proc. 05/3656/85.
284	15/12/81	isento			Lei 352									

CENTRO DE DOCUMENTAÇÃO E IMAGEM  
INSTITUTO MULTIDISCIPLINAR - UFRJ

REGISTRO DE IMÓVEIS

DISTRITO

LOCALIDADE Nova Iguaçu


PREFEITURA MUNICIPAL DE NOVA IGUAÇU

SEMURB - DEPARTAMENTO DE URBANISMO

FICHA N.º 385

LOGRADOURO Coatada de Iguaçu


N.º DE ORDEM	REQUERIMENTO	NOME		ESPECIF. DA CONSTRUÇÃO	N.º DE PAVI-MENTOS	AREA COBER-TA	VALOR		LOTE		N.º DO PRÉDIO	SOLEI-RA	ALINHAMENTO	
		PROPRIETÁRIO	CONSTRUTOR				DO M2	TOTAL	N.º	QUA-DRA			TESTADA	DATA
261A														
262	05/4205/86	Osmarina	Silva do Nascimento	loja		16,49			23 B	1019				
262A														
263	11	11	11	resid		59,06			23 B	1021 fundos				
263A														
264	05/4065/79	Geraldo José	Mourina	resid		75,40			30 11	710				
264A														
265	05/4737/80	Manoel	Menezes de Gouveia	loja		38,90	10x20 300		7	37				
265A														
266	3507/79*	Magdalena	Bumbarau	resid		30,00			3 3	20				
266A														
267	11	Magdalena	Bumbarau	resid		30,00			3 3	20 cl				



CENTRO DE DOCUMENTAÇÃO E IMAGEM  
INSTITUTO MULTIDISCIPLINAR DE REGISTRO DE IMÓVEIS

REGISTRO DE IMÓVEIS

N.º DE ORDEM	APROVAÇÃO	GUIA		LICENÇA		PRORROGADA		PLANTA ARQUIVADA		VISTORIA				OBSERVAÇÕES
		N.º	DATA	PRAZO	VÁLIDA ATÉ	REQto	VÁLIDA ATÉ	DATA	N.	PROVISORIA		DEFINITIVA		
										REQto	DESPACHO	REQto	DESPACHO	
261	29/5/80	86796	29/10/81	distric. suc.	1979			1981	586					
262	29/5/80	86796	29/10/81	"	"			"	586					
263	2/6/80	82605	10/8/81	"	"			"	579					
264	3/6/80	66980	15/9/80	"	"			1980	611					
265	10/3/79	53891	5/8/79	"	"									
266	10/3/79	53891	5/8/79	"	"									
<del>267</del>	<del>"</del>	<del>"</del>	<del>"</del>	<del>"</del>	<del>"</del>									



**CEDIM**  
 CENTRO DE DOCUMENTAÇÃO E IMAGEM  
 INSTITUTO MULTIDISCIPLINAR - UFRRJ

REGISTRO DE IMÓVEIS

ACERVO DIGITALIZADO



**CEDIM**  
CENTRO DE DOCUMENTAÇÃO E IMAGEM  
INSTITUTO MULTIDISCIPLINAR - UFRRJ



REGISTRO DE IMÓVEIS