

FICHA DE META DADOS – CEDIM 2018/1	
Nome da Pasta	Ficha nº 401- Registro de Imóveis de Nova Iguaçu
Autor/Instituição	Subsecretaria de Urbanismo/ Secretaria Municipal de Infraestrutura da Prefeitura da Cidade de Nova Iguaçu- SEMIF/PCNI
Número de Documentos	12
Quantidade e tipo de documentação	12 Fichas
Dia/ Mês/Ano	Da década de 1940 a 2010
Formato	A3
Resumo	<p>A coleção reúne registros de imóveis situados no município de Nova Iguaçu a partir do ano de 1946. O acervo encontra-se depositado junto a Subsecretaria de Urbanismo/ Secretaria Municipal de Infraestrutura da Prefeitura da Cidade de Nova Iguaçu-SEMIF/PCNI. Disposta em fichas, a documentação compreende dados imobiliários como nome do proprietário, especificações técnicas, valor do imóvel e endereço. Dentre os lançamentos digitalizados alguns citam dados de construções como Shoppings, Hospitais, Escolas, Centros Comerciais e etc. As fontes são manuscritas e encontram-se em boas condições, contudo algumas destas fichas, devido ao constante manuseio, estão com as bordas deterioradas, o que dificulta a leitura de que a consultar. Esta documentação, enfim, representa mais um capítulo na história da expansão imobiliária deste município.</p>



MINISTÉRIO DA EDUCAÇÃO
UNIVERSIDADE FEDERAL RURAL DO RIO DE JANEIRO
INSTITUTO MULTIDISCIPLINAR – CAMPUS NOVA IGUAÇU
CENTRO DE DOCUMENTAÇÃO E IMAGEM



Palavras-Chave	Proprietário; Construtor; Logradouro; Nova Iguaçu
Notas explicativas	***

LOCALIDADE *Itorna Iguaçu*

DIVISÃO *B*

N.º DE ORDEM	REQUERIMENTO	NOME	PROPRIETÁRIO	CONSTRUTOR	ESPECIF. DA CONSTRUÇÃO	N.º DE PAVIMENTOS	ÁREA COBERTA	DQ M.²	TOTAL	LOTE				
										N.º	QUADRA	PREDIC		
1	2429/45	Justinio Baptista da Silva	Passon p/ficha 143/12-11 e 4		And. e	1	5547	500,00	27.735,00	35	39	0,40	10,00	24-3-48
2	923/47	Olympio Lopes Branco	Passon p/ficha 143/12-11 e 4				4786	1	23.930,00	23	3	0,50	23,50	12-2-48
3	11705/47	Maria da Carmo Lima de Oliveira	Passon p/ficha 143/12-11 e 4		bando p/e		5547	1	27.735,00	55	1	0,50	12,00	12-2-48
4	834/48	Luiz Barros de Oliveira	Passon p/ficha 143/12-11 e 4		Ver Obs; B(4)		3797	450,00	17.086,50	57	146	0,50	12,00	18-2-48
5	1693/48	Amir de Souza Melo	Passon p/ficha 143/12-11 e 4		11 e 4		4786	500,00	23.930,00	62	189	0,50	12,00	19-2-48
6	1794/48	Damação da Rosa	Passon p/ficha 143/12-11 e 4		Bantigo		30,00	450,00	13.500,00	64	114	0,50	12,00	11-2-48
7	2807/48	Leoni Moreira Cavaleante	Passon p/ficha 143/12-11 e 4		11 B 4		11	1	13.500,00	34	9	0,80	10,60	23-3-48
8	10327/47	Leidiana da Motta Lima	Passon p/336/61 e 4				4786	500,00	23.930,00	66	161	0,50	12,30	4-6-48
9	5641/48	Violante Ladeira	Passon p/336/61 e 4				4786	1	23.930,00	63	140	0,50	12,30	9-7-48
10	6352/48	Lucia Lira, Sabrinha	Passon p/336/61 e 4		mesas representadas por		2857	500,00	14.285,00	1011	1011	0,50	26,00	2-8-48
11	6732/48	João Mac Furtado	Passon p/ficha 143/12-11 e 4				5547	500,00	27.735,00	1031	1031	0,50	15,00	11-9-48
12	7836/48	Luiza Alves de Melo Antonieta de Melo Lima	Passon p/ficha 143/12-11 e 4		B(4)		3797	450,00	17.086,50	3	561	0,50	13,00	5-10-48
13	8104/48	Alcides Garcia de Moraes	Passon p/ficha 143/12-11 e 4				4786	500,00	23.930,00	24	1091	0,40	43,00	15-10-48
14	8604/48	Antonia Ferreira de Melo	Passon p/ficha 143/12-11 e 4		Bant		30,00	450,00	13.500,00	42	301	0,50	12,00	13-11-48
15	8875/48	Fernando dos Santos Pachão	Passon p/ficha 143/12-11 e 4		Resid		5410	600,00	32.460,00	1	2408	0,50	20,00	30-12-48
16	4030/49	Edson Moreira Cavaleante	Passon p/ficha 143/12-11 e 4		Leg		4278	600,00	25.668,00	81	356	0,40	12,50	5-12-48
17	6066/49	Amanda de Souza Leg	Passon p/ficha 143/12-11 e 4				3174	400,00	12.696,00	1	31	0,40	12,50	5-12-48
18	6878/49	Edson Moreira Cavaleante	Passon p/ficha 143/12-11 e 4		Leg (ver Obs)		6867	800,00	54.936,00	49	328	0,40	12,50	5-12-48
19	6849/49	Manoel Dario Vitorio	Passon p/ficha 143/12-11 e 4				5547		42.000,00	41	632	0,50	12,00	73-9-48
20	4081/49	Paulo Abel Teixeira	Passon p/ficha 143/12-11 e 4				4786		35.000,00	46	290	0,40	12,11	17-10-48
21	480/50	Rester Mota Lima	Passon p/ficha 143/12-11 e 4		B(4)		3797		30.000,00	66	165	0,40	12,11	19-1-48
22	3676/50	Flávia Maria (Ver Obs)	Passon p/ficha 143/12-11 e 4		(Ver Obs)		6292	500,00	150.000,00		356	0,40	12,50	19-1-48
23	09368/95	Guilherme Rodrigues de Assis	Passon p/ficha 143/12-11 e 4		Leg		9282			70	204	0,40	13,30	13-30

Continua Ficha 90/22

N.º	DATA	VALIDA ATE	N.º	REQ.to	DEFINITIVA		OBSERVAÇÕES
					DESPACHO	DESPACHO	
2	12-3-48	30-9-47	3 anos	30-9-50	2170	30-9-52	Pelo p.º 695/45, foi fornecida 2ª via da Planta C
3	16-2-48	26-2-48	3 u	26-2-51	cancelada pelo p.º 21053 - postergação	Passou p/ ficha 143/12	Rua Gilson Pagan pelo 88-45 Vila Graçana
	20-2-48	21-2-48	2 anos	21-2-50	Passou p/ ficha 143/13		" "
	"	"	3 anos	21-2-51	Passou p/ ficha 143/14		" "
	"	"	2 anos	21-2-50	Passou p/ ficha 143/15	10-1-52	Rua Olmir (2ª via da planta - pelo p.º 4098/15)
4	29-3-48	31-3-48	2 anos	31-3-50	Passou p/ ficha 143/15	10-1-52	Rua Gilson
8	4-6-48	4-6-48	3 anos	4-6-51	Passou p/ ficha 336/61		" Olmir
9	9-7-48	12-7-48	3 anos	12-7-51	Passou p/ ficha 143/16		Rua B. Vila Graçana
10	6-8-48	19-10-48	6 meses	11-2-49	Passou p/ ficha 143/16		Rua Gilson - Vila Graçana
	20-8-48	20-8-48	3 anos	20-8-51	4098/20-8-52	20-8-52	Rua Gilson - Vila Graçana
	5-10-48	5-10-48	2 u	5-10-50	Passou p/ ficha 44/188		Estudo nome foi feita
13	19-10-48	19-10-48	3 u	19-10-51			Catada Andrade Araujo p/ p.º 4098/15
14	20-11-48	22-11-48	2 anos	22-11-50	Passou p/ ficha 20-11-51		" "
15	3-1-49	17-1-49	6 meses	17-4-49	Passou p/ ficha 38/193		Rua Olmir - Vila Graçana
16	10-6-49	21-6-49	Jarg	10-6-49	63		Constante Souza Rodrigues
17	30-8-49		Jarg	30-8-49	99		Rua Olmir - Vila Graçana
18	6-10-49	8-11-49	u	6-10-49	7		Rua Olmir - Vila Graçana
19	24-9-49	24-9-49	3 anos	24-9-52			Ver ord. 113
20	17-10-49	17-10-49	3 u	17-10-52			" "
21	16-5-50	16-5-50	3 u	23-1-53	909/54	16-5-55	" "
22	16-4-50						2ª via pelo tipo (v) area 1780
23	20-03-95	03-5-95	Legalização		1950	42	62,72 m ² multa 1255

continua ficha 40/39


LOCALIDADE Nova Iguaçu 701

DIVISÃO DE VIACÃO E OBRAS - SEÇÃO DE OBRAS

N.º DE ORDEM	REQUERIMENTO	NOME		ESPECIF. DA CONSTRUÇÃO	N.º DE PAVILMENTOS	ÁREA COBERTA	VALOR		LOTE		N.º DO PRÉDIO	ANDAIMES	MARQUISE	SOLEIRA	ALINHAMENTO	
		PROPRIETÁRIO	CONSTRUTOR				DO M.²	TOTAL	N.º	QUADRA					TESTADA	DATA
25	4254/48	Argentina Gomes de Souza		Bantigo		30,00	450,00	13.500,00	5	325				0,50	16,50	13-5-48
26	5640/48	Carlos Gonçalo Lourenço Lima		e		55,47	500,00	27.435,00	46	290				0,45	12,30	9-4-48
27	5844/49	Roldão Inácio de Souza		Bant		30,00		20.000,00	40	325				0,40	12,30	12-8-49
28	324/50	Lucrecio Ferreira Guimarães		e		55,47		42.000,00	68	155				0,50	12,00	12-1-50
29	1312/50	Sebastião Batista de Oliveira		e(e)		47,86		35.000,00	50	265				0,50	12,00	13-2-50
30	3076/50	Oswaldo Francisco Gervasio		Bant (reconst. comunit)	945	30,00		20.000,00	4	1141				0,40	32,30	5-4-50
31	5951/50	Paulino King da Silva Machado		e		55,47		42.000,00	69	190				0,40	13,40	4-8-50
32	6907/51	Erinaldo Porfino Lazar (meia água)		Posteação				5.000,00		S/N						
33	7974/51	Yosi Augusto Nelson - Jurg		Resid	1	37,69		29.735,20	48	306						
34	8940/52	Francisco Medeiros		B 5m		34,93		21.000,00	38	341				0,30	12,30	2-12-62
35	1856/53	Sebastião Pinto Leite	Jurg	Resid		53,06		42.448,00	37	351						
36	4653/53	Yones Yosi da Costa Filho	"	"		48,50		48.500,00	15	112						
37	10046/53	Marcos Yosi Pereira	"	"		31,49		31.490,00	9	1091 e II						
38	"	1833	"	"	1891	"	"	31,49	"	1091 e II						
39	635/54	Christen Ethes dos Santos	Jurg	Loja		63,98	800,00	63.480,00		450						
40	"	"	"	Resid		52,62	"	43.074,00		446 e I						
41	"	"	"	"		36,12	"	28.696,00		446 e II						
42	"	"	"	"		56,12	"	28.696,00		446 e III						
43	9823/54	Cather do Nascimento (Barrao)		Resid		100,93		135.144,00								
44	7196/55	Edoalberto Leite Juliano		e		55,47		42.000,00	52	253				0,40	12,30	5-4-55
45	10.916/55	Oswaldino Francisco Gervasio da 730	Bant			30,00	1.000,00	30.000,00		1141				0,40	32,30	5-4-50
46	"	"	"	Barrao		12,50		30.000,00		S/N						
47	"	"	"	Rua Clara de Araujo		9,20		1500,00		"						
48	13.428/58	Sebastião Ethes Jungano	Jurg	Resid		51,20		84.480,00	16	43						Rua Olimia

952
252

N.º	DATA	PRAZO	VÁLIDA ATÉ	REQ to	VÁLIDA ATÉ	DATA	N.º	VISTORIA		OBSERVAÇÕES	
								PROVISÓRIA	DEFINITIVA		
								REQ.to	DESPACHO	REQ.to	DESPACHO
25	15-5-48	P.g. pelo	15-5-48	2 anos	15-5-50						
26	12-7-48	P.g. pelo	12-7-48	3 anos	12-7-51	6/59/51-12-7-52	Grp 0159/51 2º Via				
27	13-8-49	"	13-8-49	2 "	13-8-51	6326/51-13-8-52	proe 6326/51 2º Via Postação				
28	16-1-50	"	16-1-50	3 "	16-1-53	1499/53-16-1-54		1499/53	6-3-53		
29	13-2-50	"	13-2-50	3 "	13-2-53						
30	11-4-50	"	11-4-50	2 "	11-4-52	Passou p/Problama de campo 7.44/94					
31	10-8-50	"	10-8-50	5 "	10-8-53	Chancelada a licença predatória p/proe 6964/56					
32	14-9-51	2750	14-9-51			Postação					
33	23-1-52	P.g. pelo	23-1-52	1 ano	1952	17					
34	5-12-52	"	5-12-52	2 anos	5-12-54						
35	6-4-53				1953	92					
36	23-7-53	3549	1-10-53		1953	115					
37	23-12-53										
38	1										
39	23-2-54	833			1954	1					
40	1				1	1					
41	1				1	1					
42	1				1	1					
43	3-2-55	110.497 021 283			Jan	planta					
44	5-7-55	P.g. pelo	5-7-55	3 anos	5-7-58						
45	4-11-55										
46	1										
47	1										
48	26-12-58	3739	1-4-59								



REGISTRO DE IMÓVEIS

Recad 630 de 20-4-58
continua ficha 40/39

LOCALIDADE

N. Iguaçu 401

DIVISÃO DE VIAÇÃO E OBRAS - SEÇÃO DE OBRAS PA

N.º DE ORDEM	REQUERIMENTO	NOME		ESPECIF. VA CONSTRUÇÃO	N.º DE PAVIMENTOS	ÁREA COBERTA	VALOR		LOTE		N.º DC PRÉDIO	ANDAI-ME	MAR-QUISE	SOLEI-RA	ALINHAMEI	
		PROPRIETÁRIO	CONSTRUTOR				DO M.²	TOTAL	N.º	QUA-DRA					TESTADA	DATA
42	7104/70	Pedro Ribeiro Ramos		C		55.77	448.00	1	C	155				0.50	10.00	
43	9.592/70	José de Souza Gomes	Ricq. Const.	Resid.		54.00	30.00	1.620.00	38	A	120		R:OKir	0.50	9.00	
44	5842/70	Manoel de Menezes	Motta Reg.	Resid.		43.70	20.00	8.740.00	43	A	5	5	Salvador R:OKir			
45	"	"	"	"		28.50	"	570.00	13	A	2.248		Salvador R:OKir			
46	"	"	"	"		43.80	"	876.00	13	A	5		Salvador R:OKir			
47	"	"	"	"		28.50	30.00	8.550.00	43	A	2.248		Salvador R:OKir			
48	5842/70	Manoel de Menezes	Motta Reg.	Resid.		43.70	30.00	13.110.00	43	A	5		R:OKir			
49	"	"	"	"		28.50	"	8.550.00	9	A	2.248		Salvador R:OKir			
80	"	"	"	"		28.50	30.00	2.160.00	9	A	2.248		Salvador R:OKir			
81	"	"	"	"		43.70	"	874.00	13	A	5		Salvador R:OKir			
82	13375/70	Daniel Rangel	Der Ode	10/1072		43.70	"	1444.00	13	A	5		Salvador R:OKir			
83	2380/71	Osvaldo Soares	Alves. Siqueira	Resid		73.58	30.00	1.471.60	17	A	53		Rua Olmir			
84	"	"	"	"		17.40	"	348.00	1	A	53		"			
85	13.667/71	Hamilton Antonio da Costa		Resid.		31.40	20.00	7.828.00	32	A	105		Rua Olmir			
86	15.795/71	Didio Garcia de Siqueira		"		18.82	"	376.40	1	A	348		Rua Olmir			
87	"	"	"	"		12.63	"	252.60	1	A	348		"			
88	"	"	"	"		12.63	"	252.60	1	A	348		"			
89	15.795/71	Didio Garcia de Siqueira		Resid		18.82	20.00	376.40	1	A	348		Rua Olmir			
90	"	"	"	"		37.70	"	754.00	1	A	348		"			
91	"	"	"	"		37.70	"	754.00	1	A	348		"			
92	24/72	João Siqueira	colubedo branco	Resid.		44.20	40.00	1.768.00	40	A	325		Rua Olmir			
93	4496/72	Adelino Martins	Alves	Resid. egreja		49.24	40.00	3.169.60	64	A	175		"			
94	"	"	"	"		43.46	"	1.738.40	64	A	169		"			
95	"	"	"	"		43.46	"	1.738.40	64	A	171		"			
						16616		6.646.40								

Continua 401 5

APROVAÇÃO	N.º	DATA	PRASO	VÁLIDA ATÉ	REQ.to	VÁLIDA ATÉ	DATA	VISTORIA		OBSERVAÇÕES		
								PROVISÓRIA	DEFINITIVA			
								REQ.to	DESPACHO	REQ.to	DESPACHO	
72		29/6/70		3 anos		29/6/73						H. Okir
73		11/9/70	25-211	11/03/71		11/9/71		1970	418	es/2649/77	11-8-77	Rua Okir
74		13.1.70				Legalizacas						Decreto Lei 211/69
75						"						"
76						"						"
77						"						"
78		13.1.71				calculado de licenças						
79			24.8/12			calculado de licenças						
80			24.8/13			"		1971	5			Legalizacão de 20/11/69
81			03.03.71			"						"
82						"						"
83		2.3.71	24808			Legalizacão		1970	346			Decreto de 20/11/69
84		"				"						"
85		18.10.71	41110	04.02.72		calculado de licenças		1971	352			
86		27.10.71				"						
87		"				"						
88		"				"						
89		8.11.71				calculado de lic. de acedimento						
90		"	37.724			calculado de licenças		1971	255			
91		"		8.11.71		"						
92		3.4.72	5619	9.1.74		calculado de licenças		1970	519			feito construido
93		"				calculado de licenças						"
94		"				calculado de licenças						"
95		"				calculado de licenças						"

PLANTA ARQUIVADA

feito

feito

REGISTRO DE IMÓVEIS

INSTITUTO DE DOCUMENTAÇÃO E IMAGEM
INSTITUTO MULTIDISCIPLINAR - UFRRJ

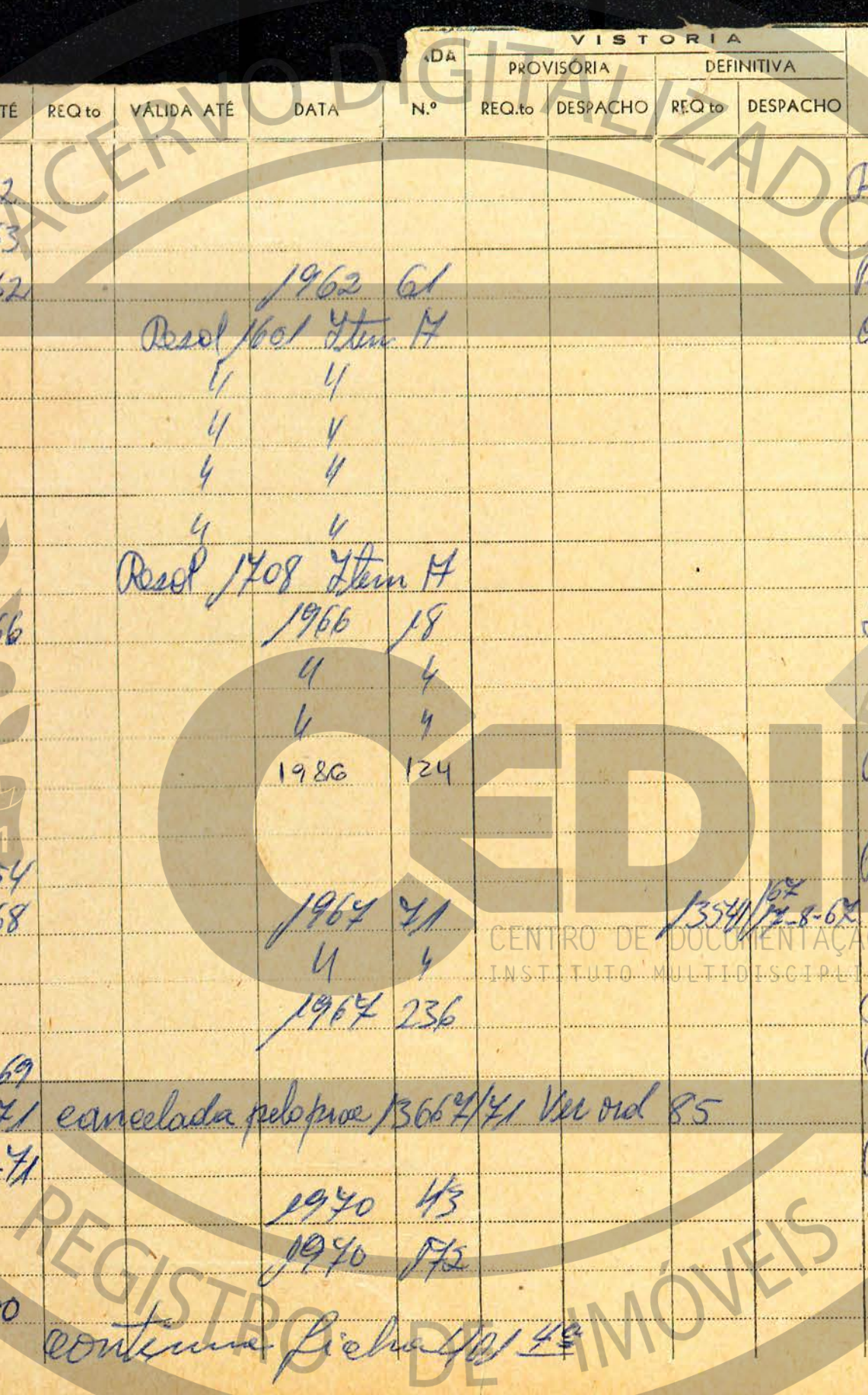
DISTRITO LOCALIDADE *Pova Iguaçu 701*

DIVISÃO DE VIAÇÃO E OBRAS

N.º DE ORDEM	REQUERIMENTO	NOME		ESPECIF. DA CONSTRUÇÃO	N.º DE PAVIMENTOS	ÁREA COBERTA	VALOR		LOTE		N.º DO PRÉDIO	ANDAIM. ME	MAR-QUISE	SOLEIRA	ALINHAMENTO		
		PROPRIETÁRIO	CONSTRUTOR				DO M.º	TOTAL	N.º	QUADRA					TESTADA	DATA	
49	15.565/58	Adelino	Martins Afonso	e		5544		42.000,00	64		125						
50	924/61	Paulino	Vieira da Silva Machado	Bantigo		30,00		20.000,00	69		168			0,50	1230		Ent. 1.1
51	8399/62	Yraine	da Oliveira Benteo R. Barani Soares	Loja		44/14	4000,00	176.560,00	75		266	R. Olmu		0,50	1200		E2-59 24-7-61 E2-59-7 E2-59-7 E2-59-7 E2-59-7 E2-59-7
52	4635/57	Alma	de Souza Mallo	Resid		54,00	2.000,00	117.000,00	62		189	"		0,20	13,20		E2-59-7 E2-59-7 E2-59-7 E2-59-7 E2-59-7 E2-59-7
53	14.854/64	Leandro	Ferreira Guimaraes	"		6000			68		155	"					E34-9
54	"	"	"	"		18,45					1558/1	"					"
55	"	"	"	"		18,45					1558/1	"					"
56	9551/64	Jacilson	Valdas Ferezinha Baldas	Resid		96,90			80		360	"					E64-52
57	1107/66	Izaltina	Pereira Bonfina	Resid		50,00			9		40	"					E84-129
58	1949/66	"	"	"		48,75	30000	2.362,500	11		42			0,50	13,85		
59	"	"	"	"		"	"		"		44			"	"		
60	"	"	"	"		"	"		"		40	Colnada		"	"		
61	11435/66	Waldemar	Carvalho e	Loja		8325	4	2497,500			40			"	"		
62	483	Maria	Magdalena Leite de Carvalho	"		45,00			14	B	65	R. Okin					E45,33
63	4063/52	Julieta	Mallo de Faria	Bantigo		30,00		20,000	10		52			0,50	13,85		
64	11458/67	Elmano	da Silva Correia e et meno	Galpão		73,50		1.279,000	150	D	146			1800			E44,50
65	"	da Silva	Correia Ant. P. Almeida	"		4			16	"	"						
66	15.176/67	Edelmo	Batista dos Santos	Resid		117,75	20000	1755,000	4	D	70	Rua Okin					E64,511
67	16.152/67	Helene	Barroso Gonzaga	B.T		37,97		240,00	33	M	19						E65-26
68	8022/68	Thamilton	et interio da Festa (Vil Obs)	e		5544		448,00	32	M	105	Rua Okin		0,50	10,00		E65-22
69	22.689/68	Emilia	de Souza et erado	e		5544		448,00	27	M	135			0,50	10,00		E4-5
70	18.250/69	Jose	etatividade Ribeiro	Resid		53,90		1.078,000	8	O	78	Rua Okin					
71	4.723/70	Orival	Silveira Guing	Loja		54,50	20,00	1.090,000	14		90	Rua Okin					
72	3619/71	MARIA JOSE	NUNES MENDES	e		5547		900,00	26	M	01			0,50	9M		

continua ficha 40/42

N.º	DATA	PRASO	VÁLIDA ATÉ	REQ to	VÁLIDA ATÉ	DATA	VISTORIA		OBSERVAÇÕES	
							PROVISÓRIA	DEFINITIVA		
N.º	REQ.to	DESPACHO	REQ.to	DESPACHO						
4	5-1-59	Ag. pub	5-1-59	3 anos	5-1-62					Para Okmii
50	24-1-61	608	26-1-61	2 anos	24-1-63					
51	28-5-62	3879	25-6-62	6 meses	28-11-62	1962	61			Para Okmii - onçaquina 4,70 ^m ou 4,70 ^{me} Multas n.º 706
52	19-4-63	3020	11-6-63	Seq. 1		Resol 1601	Item 14			
53	7-1-65	262	8-1-65	4		4	4			
54	4	4	4	4		4	4			
55	4	11	6	4		4	4			
56	9-3-65	12559	30-8-65	4		4	4			
57	27-1-66	1365	2-2-66	4		Resol 1708	Item 14			
58	16-2-66	2445	6-3-66	6 meses	16-8-66	1966	18			Finalmente vai construir a parte Terra
59	4	4	4	4		4	4			4
60	4	4	4	4		4	4			4
61	11-8-66	17352	6-9-66	Seq. 1		1986	124			Resol 1708 Item 14
62	4	4	4	4		4	4			4
63	10-7-52	Ag. pub	11-7-62	2 anos	10-7-54					Para Okmii
64	13-7-67	33.691	14-7-69	1 ano	13-4-68	1967	71			Para Okmii VER FICHA 3125 Ord. 19.890 - C. S. 5005
65	4	4	4	4		4	4			4
66	28-9-67	2631	14-11-67	Seq. 1		1967	236			Resol 1990 Item 17
67	20-10-67			2 anos	20-10-69					Para Okmii
68	10-6-68	10574	28-6-68	3 anos	10-6-71					Para Okmii
69	6-12-68	16301	9-12-68	3 anos	6-12-71					Decreto n.º 41/69 Multa n.º 5844
70	6-3-70	12.876	7-4-70	Seq. 1		1970	43			Decreto 41/69 - Multa 09886
71	11-6-70	15851	10-7-70	4		1970	172			
72	14-11-77	44456	12/6/79	3 ANOS	14/11/80					continua ficha 401 43



DISTRITO..... *Novo Iguaçu*

PREFEITURA DA CIDADE DE NOVA IGUAÇU


FICHA N.º *409*

LOCALIDADE..... *Amoridade de Olmito*

SEMURB - DEPARTAMENTO DE URBANISMO

LOGRADOURO..... *Rua Olmito (ant. Rua F)*

Nº da Ordem	REQUERIMENTO	NOME PROPRIETÁRIO	Especif. da Construção	Nº de Pavimentos	Área Coberta	LOTE		N.º do Prédio	RUA
						N.º	Quadra		
121	12/1031354	<i>Dr. José Maria Guimarães</i>	<i>Resid.</i>		<i>95,74m²</i>	<i>68</i>	<i>-</i>	<i>155</i>	<i>Rua Olmito (ant. Rua F)</i>
122	<i>11</i>	<i>11 11 11</i>	<i>11</i>		<i>118,45m²</i>	<i>68</i>	<i>-</i>	<i>155 casa 1</i>	<i>11 11 11 11 11</i>
123	12/1031354	<i>Dr. José Maria Guimarães</i>	<i>Resid.</i>		<i>73,78m²</i>	<i>68</i>	<i>-</i>	<i>155 fundo</i>	<i>Rua Olmito (ant. Rua F)</i>
124	06/1032977	<i>Juma</i>	<i>Resid.</i>	<i>ater obs</i>	<i>71,11m²</i>	<i>1</i>	<i>"A"</i>	<i>329 casa 12</i>	<i>Rua Olmito</i>
125	14/383360	<i>Sirai Bomcompahe Nogueira</i>	<i>Resid.</i>	<i>-</i>	<i>49,96m²</i>	<i>79</i>	<i>-</i>	<i>328</i>	<i>Rua Olmito</i>
126	14/383360	<i>Sirai Bomcompahe Nogueira</i>	<i>Resid.</i>	<i>-</i>	<i>89,57m²</i>	<i>79</i>	<i>-</i>	<i>328 ch</i>	<i>Rua Olmito</i>

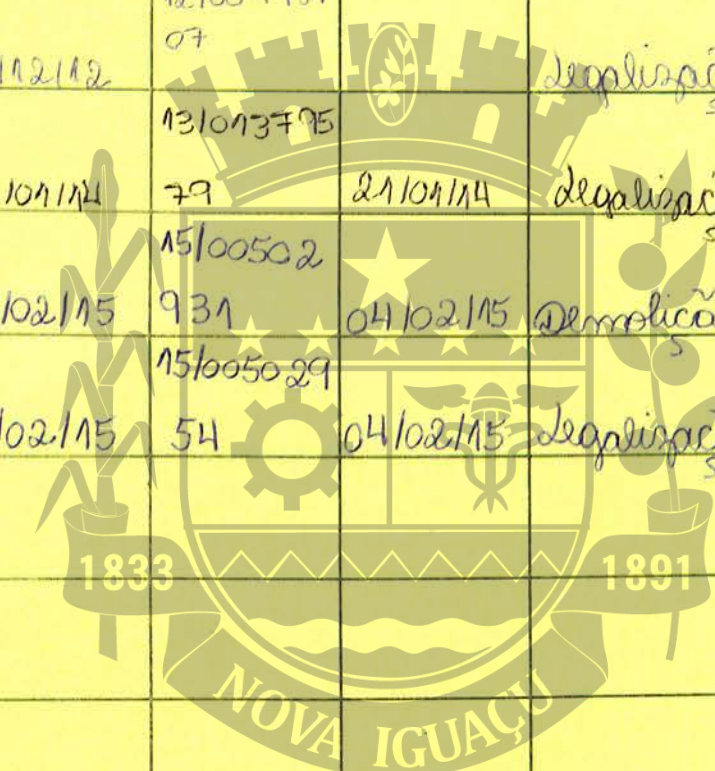


CEDIM
 CENTRO DE DOCUMENTAÇÃO E IMAGEM
 INSTITUTO MULTIDISCIPLINAR - UFRRJ

REGISTRO DE IMÓVEIS

ARQUIVO DIGITALIZADO

Nº da Ordem	Aprovação	GUIA		LICENÇA		PRORROGADA		VISTORIA				OBSERVAÇÕES
		N.º	Data	Prazo	Valida até	Reqº	Valida até	PROVISÓRIA		DEFINITIVA		
								Reqº	Despacho	Reqº	Despacho	
121	14/12/12	1210099870 6	29/11/12									
122	14/12/12	1210099870 3	29/11/12									
123	14/12/12	1210099870 07										
124	21/01/14	1310137795 79	21/01/14									edificação no remembramento das lotes 01,02,04,05 da Rua Olívio Baitto - Jardim Ursula.
125	04/02/15	15100502 931	04/02/15									ver eddem 18 e 113
126	04/02/15	151005029 54	04/02/15									



REGISTRO DE IMÓVEIS

LOCALIDADE CN. J. Manu 401 DIVISÃO DE VIAÇÃO E OBRAS - SEÇÃO DE OBRAS PAV.

N.º DE ORDEM	REQUERIMENTO	NOME PROPRIETÁRIO	CONSTRUTOR	ESPECIE DA CONSTRUÇÃO	N.º DE PAVIMENTOS	ÁREA COBERTA DO M.²	V. TOTAL	N.º QUADRA	N.º DO PRÉDIO	ANDARME	MARQUISE	SOLEIRA	ALINHAMENTO	
													TESTADA	DATA
96	19/72	Francisco Medeiros =	Legalizap	Resid	1	53,20	40,00	2.728,00	38	341	Rua Omir			
97	"	"	"	1 Comodo	1	8,00	"	320,00	"	"	"			
98	7202/73	Antônio Fagundes da Silva	Fig	Resid	1	67,20	"	2.448,00	5	91	"			
99	"	"	"	"	1	35,69	"	1.427,00	"	"	"			
100	"	"	"	"	1	24,56	"	982,40	"	91	"			
101	"	"	"	"	1	88,72	"	3.548,80	"	91	"			
102	14.463/85	Cláudio Lúcio Guimarães	Mário Capin	Safa	1	15,15	"	6.04,00	"	91	Loja			
103	14.731/85	Manoel de Jesus	Manoel de Jesus	Resid	1	68,02	150,00	933,00	"	JSSC	"			
104	05/19/56/88	Frederico Balthazar de Almeida	Frederico Balthazar de Almeida	Resid	1	27,00	"	13.500,00	"	105	"			
105	05/84/85-15	Terezina Campos de Jesus	Terezina Campos de Jesus	Resid	1	38,25	500	19.125,00	18	1505	Rua Andrade Araújo			
106	"	"	"	"	1	69,30	"	80	80	340	R. Omir			
107	"	"	"	"	1	32,00	"	80	80	340	"			
108	05-390080	Roberto Baroni Soares	Roberto Baroni Soares	Resid	1	25,60	"	80	80	340	"			
109	5/2425/82.833	Jose Garcia de Almeida	Jose Garcia de Almeida	Resid	1	126,90	200,00	272.835,00	9	100	R. Omir			
110	"	"	"	"	1	54,70	1.262	400,00	52	249	Omir			
111	5/1753/86	Nilton de Souza Melo	Nilton de Souza Melo	Resid	1	54,70	"	52	52	251	"			
112	5/1753/86	Nilton de Souza Melo	Nilton de Souza Melo	Resid	1	57,42	"	64	64	477	Rua Omir			
113	04/1848/86	Margareth Boncampante Vieira	Margareth Boncampante Vieira	Sob. e Garagem	1	86,94	"	64	64	177	Sobrado e Garagem	Rua Omir		
114	06/3079/73	GERALDA FERREIRA LEITE	GERALDA FERREIRA LEITE	Resid	1	24,66	125	79	79	328	R. Omir	des obs: *		
115	03/03/03627	Sociedade de Divulgação Evangelica	Sociedade de Divulgação Evangelica	Sobrado	1	93,00	"	72	72	4	205	Sobrado - Rua Omir		
116	06/032977	Terezo Aguiar Dom João e Nanci Arias	Terezo Aguiar Dom João e Nanci Arias	Inst. Religiosa	1	190,60	m²	73	73	-	244	R. Omir		
117	"	"	"	"	1	71,11	m²	"	"	01	Rua Omir			
118	"	"	"	"	1	"	"	"	"	04	"			
119	"	"	"	"	1	"	"	"	"	06	"			
120	"	"	"	"	1	"	"	"	"	08	"			

REGISTRO DE IMÓVEIS

N.º	DATA	PRASO	VÁLIDA	PLANTA ARQUIVADA		VISTORIA				OBSERVAÇÕES
				DATA	N.º	PROVISÓRIA		DEFINITIVA		
						REQ.to	DESPACHO	REQ.to	DESPACHO	
6	4.6.72									
97	"									
98	15	34.570	4.10.75			1985	178			
98	9	"	"							
100	0	"	"							
101	30	"	"							
102	11.11.85									
102	02-06/78	24.711	27/6/78			1979	18			
104	6-12-88	40.016	01/03/89			197	313			Obs: licenças de construção
105	05-05-80									
106	"									
107	"									
108	08-05-80	61330	20.5.80			1980	368			
109	27/7/82	100.858	5/8/82			1982	575			
110	"	831	"							
111	3/11/86	63390	23/9/88			1988	212			
112	3/11/86	63390	23/9/88			4988	212			
113	10/3/88	67867	17/3/89			1989	91			
114	21/06/93	108022	30.07.93							
115	08/10/02	6000	2.10.02							
115	11/12/09	06/01148186	27/12/06							
117										
118										
119										
120										

ACERVO DIGITALIZADO

EDIM

CENTRO DE DOCUMENTAÇÃO E IMAGEM
INSTITUTO MULTIDISCIPLINAR DE RESEARCH

REGISTRO DE IMÓVEIS

* ficou uma área remanescente de 43,37 m².
(anexo conf. despacho do f.º 115)

Demolição de uma área de 91,00 m² conf. Proc. 02.02.03627
letras 01, 02, 04 e 05

ACERVO DIGITALIZADO



CEDIM
CENTRO DE DOCUMENTAÇÃO E IMAGEM
INSTITUTO MULTIDISCIPLINAR - UFRRJ



REGISTRO DE IMÓVEIS