

<b>FICHA DE META DADOS – CEDIM 2018/1</b>	
<b>Nome da Pasta</b>	Ficha nº 420- Registro de Imóveis de Nova Iguaçu
<b>Autor/Instituição</b>	Subsecretaria de Urbanismo/ Secretaria Municipal de Infraestrutura da Prefeitura da Cidade de Nova Iguaçu- SEMIF/PCNI
<b>Número de Documentos</b>	16
<b>Quantidade e tipo de documentação</b>	16 Fichas
<b>Dia/ Mês/Ano</b>	Da década de 1940 a 2000
<b>Formato</b>	A3
<b>Resumo</b>	<p>A coleção reúne registros de imóveis situados no município de Nova Iguaçu a partir do ano de 1946. O acervo encontra-se depositado junto a Subsecretaria de Urbanismo/ Secretaria Municipal de Infraestrutura da Prefeitura da Cidade de Nova Iguaçu-SEMIF/PCNI. Disposta em fichas, a documentação compreende dados imobiliários como nome do proprietário, especificações técnicas, valor do imóvel e endereço. Dentre os lançamentos digitalizados alguns citam dados de construções como Shoppings, Hospitais, Escolas, Centros Comerciais e etc. As fontes são manuscritas e encontram-se em boas condições, contudo algumas destas fichas, devido ao constante manuseio, estão com as bordas deterioradas, o que dificulta a leitura de que a consultar. Esta documentação, enfim, representa mais um capítulo na história da expansão imobiliária deste município.</p>



MINISTÉRIO DA EDUCAÇÃO  
UNIVERSIDADE FEDERAL RURAL DO RIO DE JANEIRO  
INSTITUTO MULTIDISCIPLINAR – CAMPUS NOVA IGUAÇU  
CENTRO DE DOCUMENTAÇÃO E IMAGEM



<b>Palavras-Chave</b>	Proprietário; Construtor; Logradouro; Nova Iguaçu
<b>Notas explicativas</b>	***

DISTRITO 1º

LOCALIDADE Nova Iguaçu e C. Soares

PRÉF. 420

SEMURB - DEPARTAMENTO

FICHA 420

RADURO Rua Ruth

N.º DE ORDEM	REQUERIMENTO	NOME		ESPECIF. DA CONSTRUÇÃO	N.º DE PAVIMENTOS	AREA COBERTA	VALOR		LOTE		N.º DO PRÉDIO	SOLEIRA	ALINHAMENTO	
		PROPRIETÁRIO	CONSTRUTOR				DO M2	TOTAL	N.º	GUA-DRA			TESTADA	DATA
96	05/3355/79	Luiz Carlos Nogueira	Loic. de Construção	rend.	-	58,59	1.462,00	85.658,58	6	K	68	R. Capistrano de Abreu		
97	05/3355/79	" " "	" " "	"		58,59	1.462,00	85.658,58	6	K	68	"	"	"
						117,18		171.317,16			c/1			
98	05/6433/79	Moizes Cabral de Mello		rend.	-	106,00	1	95.612,00	27	-	2793			
99	"	" " " "		"	-	33,00	5	29.766,00	27	-	2793 e/1			
						139,00	1	125.378,00						
100	05/6894/79	Hamilca Moraes Maura	Adapt. Prolet	"		44,00	902,00	39.688,00	79	-	79			
101	05/277/80	Manoel Pereira do Nascimento	Lei 352	"		64,20	-	-	5	A	670	Est. Manoel Aguiar		
102	05/4244/80	Antonio da Silva Paiva	(Lic. construção)	Resid.		97,50	124	121.492,50	3	K	183	R. Capistrano de Abreu		
103	05/5939/80	Moizes Cabral de Mello		Resid.		63,45	124	79.122,15	27	-	2793	Est. Manoel Aguiar Cabreu		
104	5/2842/81	Antonio Lucio de Oliveira				50,38	-	-	13	F	1884			
105	/	/	/			60,00	-	-	13	F	1884 c/1			
106	5/1062/83	Ursio Henrique de ABRANTES		Resid.		120,35	-	-	12	B	217	CAPISTRANO DE		
107	"	Ursio Henrique Machado		"		-	-	-	"	"	217 c/1			ABREU.

DE ORDEM	APROVAÇÃO	GUIA		LICENÇA		PRORROGADA		PLANTA ARQUIVADA		VISTORIA				OBSERVAÇÕES
		N.º	DATA	PRAZO	VÁLIDA ATÉ	REQ.to	VÁLIDA ATÉ	DATA	N.º	PROVISÓRIA		DEFINITIVA		
										REQ.to	DESPACHO	REQ.to	DESPACHO	
96	31-07-79	47535	17/8/79	12 meses	31-07-80			1979	334					Guia de Vistoria Habit-se n.º 05320902001- 15.04.2005 em vista a list. of. das unidades conf. Res. n.º 04/09/21.515- 18.05.2005
97	31-07-79	11	11	12 meses	31-07-80			11	11					
98	24-07-79	53019	29/11/79		Ventania, de 1972			1980	186					
99	24-07-79	53019	29/11/79		11									
100	20/12/79				Adapt. Prolet.									
101	15/4/80				Lei 352									
102	10/7/80	1.639	27/12/80	12 meses	10/7/81			1981	28			5/	482/82. 23/4/82	
103	22/7/80				Historia geoespacial.									
104	17/7/81				Lei 352									
105								1986	50					
106	3/5/83	117399	8/7/83		Lei 638			1983	291					
107	11	11	11		11				11					

CENTRO DE DOCUMENTAÇÃO E IMAGEM  
 INSTITUTO MULTIDISCIPLINAR - UFRRJ

REGISTRO DE IMÓVEIS

DISTRITO

LOCALIDADE

N. Iguacu

PREFE

SEMURB - DEPARTAMENTO DE URBANISMO

LOGRADOURO

Ru H.

QUA N. 420

N.º DE ORDEM	REQUERIMENTO	NOME		ESPECIF. DA CONSTRUÇÃO	N.º DE PAVI-MENTOS	AREA COBR.T	VALOR		LOTE		N.º DO PREDIO	SOLEI-RA	ALINHAMENTO	
		PROPRIETÁRIO	CONSTRUTOR				DO M2	TOTAL	N.	GUA-DRA			TESTADA	DATA
96	5/4484/81	Eduy com. e emp.	Ltda	APR <sup>es</sup>	-	2.472,00	20.888.400,00	22	16	40	32	cont.	Ru H.	obs: que a entrada e pelo n.º 32
97	5/5525/81	Denancy de Souza	Ribeiro Filho	-	-	12516	1.057.771,00	-	-	224	-	-	capistrano	ABR 80.
98	5/5939/80	Mozes Gabriel de	Mello.	acres.	-	63.45	R\$ 122,15.	27	-	2793	-	-	moiro agudo - cobruca	
99	5/6406/85	Antônio Soares	Maderlos.	Resid.	-	127,00	2.317.014,00	16	B	167	80.	-	capistrano de	
100	"	"	"	acres.	-	85,78		4	"	167.	-	-	libren.	
101	5/1636/83	Jose Zangheres de	Oliveiras	Resid.	-	65,70		11	K	94	-	-	Filipe caueca.	
102	"	"	"	acresc.	-	28,34	Verord. 89, 57	11	"	132.	-	-	capistrano de abreu	
103	5/7742/84	Vicente de Paulo	Pedraso Guatemi.	Resid.	-	207,30		23	B.	88.	-	-	João Paulo Bernardino.	
104	5/1858/85	Educardo Olguizo	Almeida.	Resid.	-	109,83		19	-	39.	-	-	Ru H.	
105	5/2059/85	Antonio Christo da	Silva Legalização	Resid	-	38,20		9	K	100	-	-	R. Capistrano de Abreu	

REGISTRO DE IMÓVEIS

N.º DE ORDEM	APROVAÇÃO	GUIA		LIC.	TIPO	PRORROGAÇÃO	PLANTA ARQUIVADA		HISTÓRIA				OBSERVAÇÕES	
		N.º	DATA				PRAZO	VÁLIDA ATÉ	REQ. to	VÁLIDA ATÉ	DATA	N.º		REQ. to
96	21/11/81	86.995	23/10/81	81 meses	21/8/88		1981	557						área do prédio n.º 40 apt.º 306 59,50m² cof. Proc. nº 259/84
97	23/11/81	85.667	7/10/81	4 anos	21/4/85		1981	562						
98	23/4/80	84.653	17/9/81	1.ª - 9.ª - 10.ª - 11.ª - 12.ª - 13.ª - 14.ª - 15.ª - 16.ª - 17.ª - 18.ª - 19.ª - 20.ª - 21.ª - 22.ª - 23.ª - 24.ª - 25.ª - 26.ª - 27.ª - 28.ª - 29.ª - 30.ª - 31.ª - 32.ª - 33.ª - 34.ª - 35.ª - 36.ª - 37.ª - 38.ª - 39.ª - 40.ª - 41.ª - 42.ª - 43.ª - 44.ª - 45.ª - 46.ª - 47.ª - 48.ª - 49.ª - 50.ª - 51.ª - 52.ª - 53.ª - 54.ª - 55.ª - 56.ª - 57.ª - 58.ª - 59.ª - 60.ª - 61.ª - 62.ª - 63.ª - 64.ª - 65.ª - 66.ª - 67.ª - 68.ª - 69.ª - 70.ª - 71.ª - 72.ª - 73.ª - 74.ª - 75.ª - 76.ª - 77.ª - 78.ª - 79.ª - 80.ª - 81.ª - 82.ª - 83.ª - 84.ª - 85.ª - 86.ª - 87.ª - 88.ª - 89.ª - 90.ª - 91.ª - 92.ª - 93.ª - 94.ª - 95.ª - 96.ª - 97.ª - 98.ª - 99.ª - 100.ª										
99	03-08-83	0810	08-8-83	15 meses	03-10-84		1983	315						
100	"	0808	8-8-83	Lei 638			"	"						
101	01.4.84	14.017	8.6.84	Lei 638			1984	360						Obs: O prédio tem área de 8748 m², sendo 40,00 m² da ord. 46, 19,14 m² da ord. 57 e mais o acréscimo, conf. proc. 05/1636/83.
102	"	"	"	"			"	"						
103	9.8.84	17.104	17-8-84	Lei 638			1984	25						
104	11.7.85	5380	10/4/85	Lei 638			1985	196						
105	29/3/85	5386	12/5/85	Lei 638			Fronte							

CENTRO DE DOCUMENTAÇÃO E IMAGEM  
INSTITUTO MULTIDISCIPLINAR - UFRJ

REGISTRO DE IMÓVEIS

DISTRITO

LOCALIDADE

Nova Iguaçu

SEMURB


DEPARTAMENTO DE URBANISMO

ZONADOURO

Ruthy

FICHA N.º 420

N.º DE ORDEM	REQUERIMENTO	NOME		ESPECIF. DA CONSTRUÇÃO	N.º DE PAVIMENTOS	AREA COBERTA	VALOR		LOTE		N.º DO PRÉDIO	SOLEIRA	ALINHAMENTO	
		PROPRIETÁRIO	CONSTRUTOR				DO M2	TOTAL	N.º	QUADRA			TESTADA	DATA
108	5-11604-83	Orizem Mardenni M. Alves		resid.		103,14			4	B	1150			Cost. de Mano Agudo
109	6/2046/89	Hilda Barros Bonea		<del>resid.</del> resid.		96,86		[Grumitiera end. 91]	9	C	254			R. Registra de Amara
110	06/56542/89	Jose Bonea da Silva				92,40			25		189			R. Mano Agudo
111	06/50.412/91	MARIA TAMARA		Remet		80,08 m <sup>2</sup>			lore 06		90			RUA RUTHY (PONTO CAIC)




CEDIM

CENTRO DE DOCUMENTAÇÃO E IMAGEM  
INSTITUTO MULTIDISCIPLINAR - UFRJ

REGISTRO DE IMÓVEIS

N.º DE ORDEM	APROVAÇÃO	GUIA		PRAZO	VÁLIDA ATÉ	REQto	VÁLIDA ATÉ	DATA	N.	REQto	DESPACHO	DEFINITIVA		OBSERVAÇÕES
		N.º	DATA									REQto	DESPACHO	
108	5-6-84	27211	25-9-86					1986	307					
109	22/8/89	737	26/10/89											
110	22/2/91	103929	15/8/92											
111	21/10/91	98444												



**CEDIM**

CENTRO DE DOCUMENTAÇÃO E IMAGEM  
INSTITUTO MULTIDISCIPLINAR - UFRRJ

REGISTRO DE IMÓVEIS



DISTRITO .....

LOCALIDADE Nova Iguaçu

PRÉFECTURA DA


SEMURB - DEPARTAMENTO DE

FICHA N.º 420

LOGRADOURO

Capitão de Abreu

N.º de ordem	REQUERIMENTO	NOME		Especif. da Construção	N.º de Pavimentos	Area coberta do M2	VALOR		LOTE		N.º do Prédio	Soleira	ALINHAMENTO	
		PROPRIETÁRIO	CONSTRUTOR				TOTAL	N.º	Quadro	TESTADA			DATA	
332	04/09/21.515	Luiz Carlos Noqueira		residencial		58,59 m <sup>2</sup>			6	K	(ant n.º 68) 74	B: Capitão de Abreu		
333	n	n	n	n		58,59 m <sup>2</sup>			6	K	(ant n.º 68/1) 74 c/1	"	"	"
334	n	n	n	n		61,27 m <sup>2</sup>			6	K	74 c/2	"	"	"
335	02/06/34.188	Aicy Surua Kirsten de Souza		Instalação de Antena de Rádio Base, com Equipamentos de Rádio		21,67 m <sup>2</sup>	area utiliz. P/ 30,67 m <sup>2</sup> PROC. 15/09/2855 em 24/08/15		17	-	139	B. Ruth		
336	06/09/1100 anexo 004/06/174188	Aicy Surua Kirsten de Souza		Torre de Rádio		30,67 m <sup>2</sup>			17	-	139	B. Ruth		



**CEDIM**

CENTRO DE DOCUMENTAÇÃO E IMAGEM  
INSTITUTO MULTIDISCIPLINAR - UFRRJ

REGISTRO DE IMÓVEIS

N.º de ordem	Aprovação	GUIA		LICENÇA					VISTORIA				Observações			
		N.º	Data	Prazo	Válida até	REQ.º	Válida até	Data	N.º	PROVISÓRIA		DEFINITIVA				
										REQ.º	Despacho	REQ.º		Despacho		
112	03.03.2005	1														
113	n	1														
114	n	042011														
115	04.04.2005	1														
116	12/11/07	08/0055 9328, 08/005593 32	28/02/08													
														04/06/14 188		Quil. de Avenida Mariz de 05347765000 23.5.2005
														06.05.2005		
														08/00559306		Guia de vistoria. Adulterose 08/00559832 28/12/2008.
														26/12/2008		



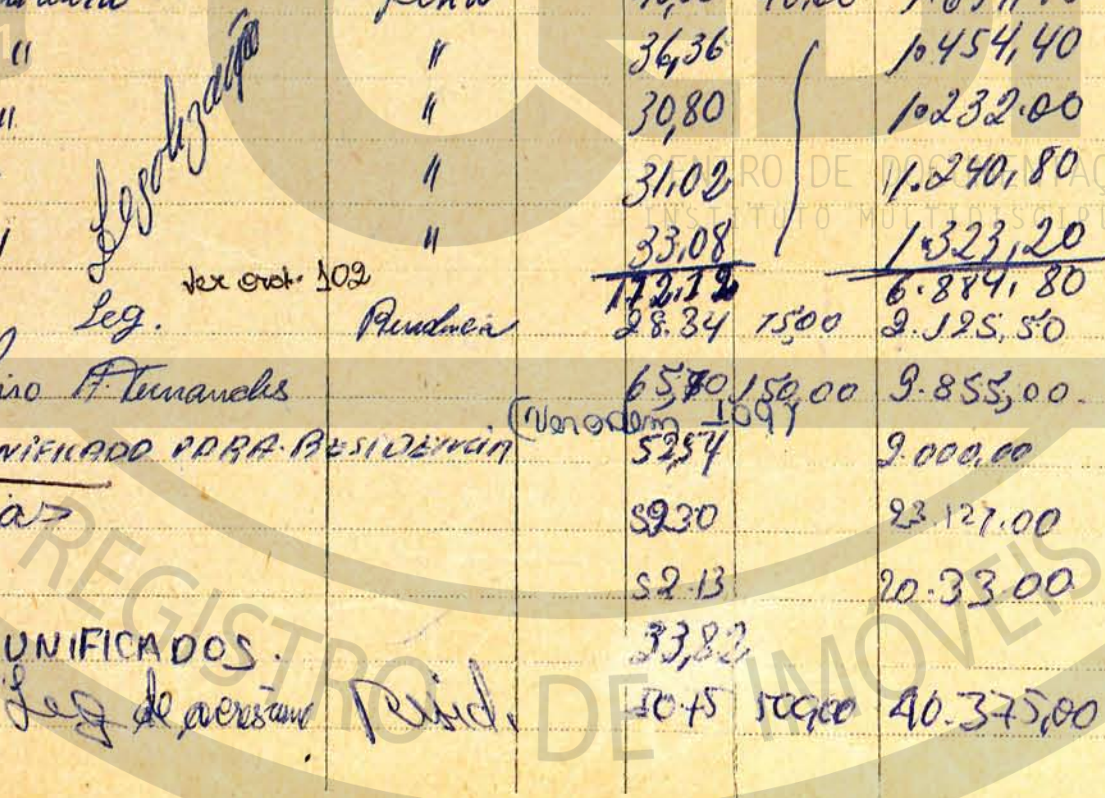
**CEDIM**

CENTRO DE DOCUMENTAÇÃO E IMAGEM  
INSTITUTO MULTIDISCIPLINAR - UFRRJ

REGISTRO DE IMÓVEIS

DISTRITO LOCALIDADE Nova Iguaçu DIVISÃO

N.º DE ORDEM	REQUERIMENTO	PROPRIETÁRIO	NOME	CONSTRUTOR	ESPECIF. DA CONSTRUÇÃO	N.º DE PAVIMENTOS	ÁREA COERTE DO M.²	VALOR	ALINHAMENTO	MARQUISE	SOLEIRA	TESTADA	DATA
42	6.859/70	Elza Regueira de Oliveira	Leg	420	Resid	54,68	20,00	1.242,00	4	K	50	fundo	Uma batistiana de alvenaria
43	"	"	"	"	"	18,00	20,00	1.641,60	4	K	50	"	"
44	6.309/71	Antonio Cláudio da Silva	Leg	"	"	28,20	"	2.913,00	9	K	169	E/I	"
45	3411/71	Ysai Severino	Leg	"	"	73,52	4	1.440,40	4	"	90	"	Trav. Cunha Vilela
46	18034/70	Ysai Salgado	Leg	"	"	46,25	"	935,00	4	"	90	E/I	"
47	9149/69	Hilda Barros Cordeiro	Leg	"	Quarto	52,54	20,00	1.050,80	9	E	254	Quarto II III IIII atual	254 com II
48	"	"	Leg de alteração	"	"	9,82	"	196,00	"	"	254	4 I IIII	"
49	16.046/73	Paulino da Silva Triana	Leg	"	Resid	55,47	da curv	"	4	E	194	"	Uma batistiana de alvenaria
80	10009/73	Romão Batista de Melo	Leg	"	"	93,62	25,00	11.402,40	2	K	10	"	"
81	13445/73	Jady Pereira Gonçalves	Leg	"	Resid.	89,94	75,00	8.168,00	5	"	61	"	Rua Ruth
82	"	Joaquim Coutinho Ribeiro	Leg	"	Quarto	19,90	40,00	768,00	5	"	61	quarto I	"
83	22.792/73	Siracema Maria de Barros	Leg	"	Resid.	34,20	75,00	2.565,00	4	"	75	"	Rua Ruth
84	15.826/73	Manoel Guilherme de Oliveira	Leg	"	Resid	40,86	40,00	1.634,40	22	"	22	"	"
85	"	"	"	"	"	36,36	"	1.454,40	23	"	28	"	"
86	"	"	"	"	"	30,80	"	1.232,00	24	"	34	"	"
87	"	"	"	"	"	31,02	"	1.240,80	25	"	40	"	"
88	"	"	"	"	"	33,08	"	1.323,20	26	"	48	com 3	"
89	09.767/75	José Gonçalves de Oliveira	Leg.	"	Resid.	28,34	75,00	2.125,50	11	K	132	CT	Batistiana de Alvenaria
90	"	"	"	"	"	65,80	150,00	9.855,00	"	"	132	CT	"
91	15582/77	HILDA BARROS CORREIA	UNIFICADO PARA RESIDENCIAL	"	"	52,54	"	9.000,00	9	E	254	"	"
92	3422/77	UNIONID CLUBS	"	"	"	89,30	"	23.127,00	11	B	189	"	"
93	"	"	"	"	"	52,13	"	20.330,00	11	B	189	"	"
94	11131/78	HILDA DE BARROS CORREIA	UNIFICADOS	"	"	33,82	"	"	9	C	254	"	"
95	07497/77	José Luis Barros	Leg de alteração	"	Resid.	40,75	100,00	40.375,00	15	Z	27	"	R. Des. Caracal



N.º	DATA	PRASO	DEFINITIVA				OBSERVAÇÕES
			N.º	REQ. to	DESPACHO	REQ. to	
23	25-6-70	15.588	4-7-70	1970	165		
24	28-6-71	39.095	13-12-71	1971	300		Decreto 41/69 - Mantida 52/72
25	15-3-73	54.017	2/2/77	1976	430		" " " "
26	"	"	"	"	"		" " " "
27	17-9-71	5388	13-11-73	1971	292	DE R. B.S. ORD 91	" " " "
28	"	3389	"	"	"		Para bastião de Alham
29	12-10-72	6749	25-10-72	"	"		Decreto Nº 41/69
30	18.1.73	18.470	18-7-71	"	"		
81	2. 8. 73	12.694	28.6.77	1973	633		Rua Capistano de Alham
82	"	"	"	"	"		Transferido conf. P. 13.445/45 Joaquim
83	17-5-74	12.627	24-6-78	1974	128		Continho Ribeiro - quia 12-692/79
84	27-6-75	"	"	"	"		
85	"	"	"	"	"		
86	"	"	"	"	"		
87	"	"	"	"	"		
88	"	"	"	"	"		
89	11-11-75	"	"	"	"		
90	"	"	"	"	"		
91	08-6-77	4.527	01-8-77	1977	276		1.ª Rua 11-11-76
92	16-11-77	22.460	28-4-78	1977	198		Unificação de residência
93	"	"	"	"	"		Leg.
94	14/03/78	40820	21/03/79	"	"		"
		31-609	13/10/78	1979	308		unificados os quartos I, III e V.
				1978	456		

ACERVO DIGITALIZADO

EDIM

CENTRO DE DOCUMENTAÇÃO E IMAGEM  
INSTITUTO MULTIDISCIPLINAR - UFRRJ

REGISTRO DE IMOVEIS

DISTRITO 19 LOCALIDADE Nova Iguaçu F 420 DIVISÃO DE AÇÃO F BRAS -

N.º DE ORDEM	REQUERIMENTO	NOME PROPRIETÁRIO	CONSTRUTOR	ESP. CIF. DA CO. STRUÇÃO	N.º DE PAVI-MENTOS	ÁREA COBER-TA DO M.²	TOTAL	N.º	QUA-DRA	PREDIO	ANDAI-ME	QUISE	SOLEI-RA	TESTADA
49	12434/57	Hildebrando Teó	Aug	Resid		52,50	78.750,00	13	B	007	Rua baptistano de albuquerque			
50	4063/58	Wilson Gomes	Adaptação	Ind		55,47	42.000,00	10	K	157				
51	5118/60	José Odório Franco	Aug	Resid		2688	3.000,00	2		70	Rua Ruth			E 627
52	12599/60	Karl etmler - y. B. etraup		loja		13,80	4.000,00	2	e	168	14,40	14,40	0,50	12,00
53	"	"	"	"	"	"	"	"	"	142	"	"	"	"
54	1291/64	"	"	"	"	"	"	"	"	140	atual 201 e 202	"	"	"
55	13.08/60	Pedro Antonio do Nascimento	konst Baumr	e (t)		73,46	3.000,00	3	1	95	Rua Tenha Vilela			E 3,10
56	16.134/60	Oscar Moreira da Silva		e		55,47	42.000,00			97			0,50	10,00 E 12-9
57	20/6/61	José Genealves de Oliveira	Aug	loja	Jax etd. 502	19/14		11	K	132	Rua baptistano de albuquerque			E 1,5
58	11.009/61	Otávio Moreira da Silva	ed. hab. b. Rodrigues	loja		52,80	4.000,00	4	K	46	8,25	8,25	0,50	12,00 E 132
59	"	"	"	"	"	"	"	"	"	44	"	"	"	"
60	13820/61	Mayron Vollmer (Vilob) (v. de)	Aug	Resid		83,00	"	11	"	44	"	"	"	"
61	11308/62	Ignaraci Evangelista da Costa		e		55,47	42.000,00	26		48	Rua Ruth			E 39/146
62	18734/63	Francisco de Santo	Aug	Resid		38,00	-	8	e	140	atual 240 e 140			E 24-56
63	5175/64	Manoel José Fernandes Cidade		"		38,00	-	3		62	Rua Ruth			E 24-56
64	20295/64	Yardel Moreira da Silva (Vilob)		"		97,20	-	5	K	209	atual N.º 62			E 178-13
65	13520/65	Antonio Henrique Mafra	Aug	"		120,40	-			150	Est. Honorato e Guido			E 13-39
66	2489/65	Antenor Cruz da Cunha	"	"		55,47	-	6	e	214	Rua baptistano de albuquerque			E 266-47
67	10.885/66	Arnanias Jordano Vilela	"	"		58,42	-	11		20	Est. Vila de Honorato e Guido			E 36/57
68	6309/67	Julia de Souza Monte	Aug	Resid		26,95	20.000	15	2	27	Rua Loureiros			E 66-23
69	2107/68	Luiz Bastiano da Silva	Aug	Resid		100,80	20.000	11	B	131	Rua baptistano de albuquerque			E 17-23
70	9097/69	Manoel Guilherme de Oliveira	Aug	Resid		31,85	2.000	26		48	Rua Ruth			E 46-14
71	"	daudete Proc. 6.9/814/81. quab. 05.749/81.		"		58,51	"	4		48	"	"	"	"
72	8898/63	José Venêcia da Silva		Resid.		70,30	1.600,00	25		189	Mano Guido			"

centum filia 420 1/2

Ficha 420

N.º	REQ. to	PROV. VISTORIA		N.º	REQ. to	DEFINITIVA		OBSERVAÇÕES
		DESPACHO	REQ. to			DESPACHO		
0-57	118	4-1-58	leilão					Transf. para o requerente pelo proc. 18.601/66
13-5-58		3-5-62	3 anos					
29-2-60	6225	23-8-60	leilão					
32	5-10-60	04486/00	6 meses	5-4-61	1960	285	[área 24,50 m²]	Multa n.º 3980
53	5-10-60	482	"	"	"	"	"	Inicialmente vai construir a parte terra. Para o registro de alienação
54	7-4-64	04332	6 meses	7-10-64	1960	285	"	"
55	6-10-60	2395	const. comum					
56	21-12-60	145	3 anos	21-12-63				Multa n.º
57	6-4-61	2222	leilão		1961	83		S.O.P. datado de 24-4-69
58	24-2-61	5053	6 meses	24-1-62	1961	256		Multa n.º 3201
59	4	4	"	"	"	"		Para o registro de alienação
60	7-5-62	310	leilão					Transf. de Manoel Guilherme de Oliveira guia 3044/69 (demolição prog. 4/10/69. sig. 05.144/81)
61	29-4-63		3 anos	29-4-66				Multa n.º 1228
62	30-10-63	2054/00	leilão					Para Três Irmãs n.º 1
63	7-10-64	11337	"					Resol n.º 283 de 10-4-63 aut. 14
64	26-1-65	1180	"		1971	434		Rua Prata
65	2-8-65		"		1965	36		Resol 1601 4 tem e (pelo proc. 18.601/66 foi autenticado com planta de lote - caso n.º 112)
66	31-8-65	12549	"					
67	23-8-66	22690	"					
68	6-10-67	7453	"					
69	18-11-68		leilão					Planta 12/1/68
70	15-7-69	3042	"		1969	196		Multa n.º 1261
71	"	"	"		"	"		Multa n.º 3335
72	17/10/63	4066	17/10/63	regularização				cancelado pelo proc. 06/56.213/50

continua ficha 420 4.º

DISTRITO *13*  
LOCALIDADE *Para Iguaçu*

DIVISÃO DE VIAÇÃO E OBRAS — SEÇÃO

N.º DE ORDEM	REQUISI- MENTO	NOME PROPRIETÁRIO	NOME CONSTRUTOR	ESPECIF. DA CONSTRUÇÃO	N.º DE PAVI- MENTOS	ÁREA COBER- TA DO M.²	VALOR	LARGURA	COMPRIMENTO	MATERIAL	SOLAI- RA	ALINHAME- TO	TESTADA	DATA
25	1056/46	Amelina de Santa da Silva	Seg. de ofício	Residência	114	70								
26	7688/48	Carlo Pereira de Santa	Transf. p.º José Salgado	Residência	114	90,1								
27	8892/48	Estanislau Maria de Jesus	Seg. de ofício	Residência	114	65								
28	8282/51	Abraão Cardoso da Silva		e	4786	35.000,00	8	12	179		0,50	12 m	30-1-52	
29	1129/52	Saindama de Santa Gomes		e	5547	42.000,00	9	5	72		0,40	12 m	14-2-52	
30	1094/52	Saurides Mattos de Siqueira		e	5547	42.000,00	1	e	119 atual/52		0,50	42 m	22-2-52	
31	2439/52	Magnos Fernandes Siqueira		e	5547 (V. ord 79)	42.000,00	4	e	83 atual/52		0,40	12 m	25-4-52	
32	2825/52	Waldemiro Rodrigues (Verob)		B	3792	30.000,00	16	B	106		0,40	12 m	22-4-52	
33	3153/52	Lezimo de Al		e	5547	42.000,00	10	B	34		0,40	12 m	2-5-52	
34	3394/52	Antonio João de Almeida		Bant	30,00	20.000,00	7	K	191		0,40	12 m	16-5-52	
35	4219/52	Bonacio Lima de Araujo	Seg	Resid	66,06	66.060,00	2		109			16,60	14-6-52	
36	101/53	Pedro Antonio do Nascimento (Verob)		e	5547	42.000,00	3		95		0,40	12 m	12-1-54	
37	9079/54	Leocadia Souza Fontentino		B. ant	39,00	20.000,00			105		0,50	5,00	1-11-54	
38	6991/55	Angelina Baptista	Seg	Resid	88,00	88.000,00	1		128 atual/50		0,40	12 m	16-5-56	
39	5748/56	Julcentino de Carvalho		e	5547	42.000,00	15	B	94 atual/51		0,40	12 m	16-5-56	
40	8059/56	Karl Ambr	Seg. de ofício	Resid			2	e	103					
41	16115/56	Alida Moreno de Souza	Seg. de ofício	Resid	24,00	36.000,00	9		254 atual/51					
42	12064/56	Antonio Carlos Dias		u	3600	54000,00	14	B	189					
43	16030/56	Elton da Cruz Goulart		u	4026	60390,00	5	e	204					
44	6809/56	Francisco Santos		Resid	30,46	45.690,00	1	e	37 atual/56				Est 28/119	
45	u	u	u	u	57,54	78.810,00	11	u	39					
46	6299/57	Yosi Gonçalves de Oliveira	Seg	u	40,00	60.000,00	11	K	24 atual/52				Est 24/5	
47	10713/57	Moana da Silva	Seg. de ofício	Resid	30,00	30.000,00			43				Est 4/52	
48	11.236/57	Osmar Batista de Araujo	Seg	Resid	43,92	65.880,00	7	K	84				Est 3-52	

continua ficha 420

Folha 420

PROVAÇÃO

N.º

ARQUIVADA

VISTORIA

PROVISÓRIA DEFINITIVA  
REQ.to DESPACHO REQ.to DESPACHO

OBSERVAÇÕES

DATA	N.º	PROVISÓRIA	DEFINITIVA	OBSERVAÇÕES		
DATA	N.º	REQ.to	DESPACHO	REQ.to	DESPACHO	
16-2-46						
5-10-48						Pedin autenticação
30-11-48						Via ordem 45-276 proe 3/1/51
4-12-51	9860	4-12-51	3 anos	4-12-51	1733/11-12-55	(proe 4-12-50) (proe 4643/56)
15-2-52	11	15-2-52	3 11	15-2-52		4643/56 20-4-56 Rua Baptistana de et'hen (at'rist de predio para Paulo ap'osa da rua)
29-2-52	11	29-2-52	3 11	29-2-52	1532/160 23-2-54	11 Fil's baracões
23-4-52	11	23-4-52	3 11	23-4-52	23174/55 29-2-54	11 Baptistano de et'hen
28-4-52	11	28-4-52	3 11	28-4-52	4644/56 23-4-56	11 4644/56 20-4-56
5-5-52	11	5-5-52	3 11	5-5-52	8056/54 28-4-55	11 (Mundo) p' p' est' vistoria de predio para et'hen
20-5-52	11	20-5-52	2 11	20-5-52	50360/179	11 (proe 3/143/56) (proe 3/143/56) (proe 3/143/56) (proe 3/143/56)
19-6-52	1879	19-6-52	3 anos	19-6-52		11 11 11
14-1-54	9860	14-1-54	3 anos	14-1-54	1952 66	11 11 11
11-11-54	11	11-11-54	2 11	11-11-54	5648/54 23-7-54	11 11 11
15-7-55	11	15-7-55	3 anos	15-7-55	4262/58 11-11-58	11 11 11
16-5-56	9860	16-5-56	3 anos	16-5-56	1955 120	11 11 11
23-8-56	3199	23-8-56	3 anos	23-8-56	19830/10-1-62	11 11 11
7-1-57	11	7-1-57	3 anos	7-1-57	1956 126	11 11 11
16-1-57	692	16-1-57	3 anos	16-1-57	10.970/74	11 11 11
17-1-57	2205	17-1-57	3 anos	17-1-57		11 11 11
28-6-56	8165	28-6-56	3 anos	28-6-56		11 11 11
12-6-57	5751	12-6-57	3 anos	12-6-57		11 11 11
27-8-57	11	27-8-57	3 anos	27-8-57		11 11 11
18-9-57	8965	18-9-57	3 anos	18-9-57		11 11 11

continua ficha 450 38



DISTRITO  
LOCALIDADE

Prata - Nova Guassu  
Rua Três Corações

PREFEITURA MUNICIPAL  
DIVISÃO DE ENGENHARIA

N.º DE ORDEM	REQUERIMENTO	PROPRIETÁRIO	NOME	ESPECIE DE CONTRUÇÃO	L.º DE PAVIMENTOS	ÁREA CONSTR. (m²)	VALOR	LÔTE		N.º DO PREDIO	ANDAI-ME	MAR-QUISE	SOLEI-RA	ALINHAMENTO	
								N.º	QUADRA					TESTADA	DATA
1	1279/49	Antonio Silvestre	Legalização	Res.	1	57,2750	14.000,00				V				420
2							14.000,00								
3						57,2750	14.000,00								
4							14.000,00								
5						57,2750	14.000,00								
6							14.000,00								
7						57,2750	14.000,00								
8							14.000,00								
9						28,8850	14.000,00								
10						28,8850	14.000,00								
11	4304/49	"	"	"	"	57,01	35.000,00								
12	"	"	"	"	"	56,44	35.000,00								
13	3912/49	Florentina de Oliveira	Leg. ex. offic.	Transf. de Prop.		24,00	10.000,00			10					Antigo In.
14	4313/50	Luiz Rosa de Oliveira	"	"	"	53,47	12.000,00			16					Rua Penha Vitela
15	6339/50	Francisco Eudalio da Silva	Publ. C			53,47	12.000,00			16					0,50 10,ms. 23,8,00
16	8657/50	Yelipe Tobias Romero	Legalização	Res.	1	39,06	39.060,00								Trav. Penha Vitela
17	6753/53	Antonio Christo da Silva (ver obs)	Bant.			30,00	20.000,00			9	K/69				0,40 12,00 20,00
18	4091/50	Florentina de Oliveira	Leg. ex. offic.	Penha d'agua						18					
19	6499/50	Antenor Faustino Ignacio (ver obs)	C			55,47	12.000,00			17					268 atual 310 0,50 18,35 1,9,90
20	5531/46	Eugenio Moura	Leg. ex. offic.	Certidão	530										Estrada Três Corações
21	3980/47	Francisco Dionisio da Silva	"	"	"										"
22	"	"	"	"	"										"
23	Rua Capistrano de Abreu														

REGISTRO DE IMÓVEIS

continua

Squassu Rua Tres Corações

PLANTA ARQUIVADA VISTORIA PROVISORIA DEFINITIVA

N.º DE RDEM	APROVAÇÃO		PLANTA ARQUIVADA				VISTORIA				OBSERVAÇÕES	
	N.º	DATA	PRASO	VALIDA ATÉ	REQ.º	VALIDA ATÉ	DATA	N.º	REQ.º	DESPACHO		REQ.º
1	8.2.49		Legalização									R. Rural
2												
3												
4												
5												
6												
7												
8												
9												
10												
11	8.6.49											
12												
13	1949		Leg. of.º									
14	26.5.50		"									Rua Penha Vilela (Estrada da Terra)
15	23.8.50	Pagamento 23.8.50	3 anos	23.8.53	6034/53	23-8-54	A demolicão da casa antiga serci feita em Vitoria.	6034/53-24-8-53	5647/54	23.7.54		
16	17.1.51	1917/51	9.7.51	Legalização			1951					
17	21.8.53	Pagamento 21.8.53	2 anos	21.8.55	9834/53	21.8.58	(Obs: Mod. para C.º Proc. 9834/53)	9834/53	31.7.58			Rua Capistrano de Abreu. A unidade do prédio, só para da após a unidade da rua.
18	22.5.50		Leg. of.º									Daficha 263, 59 - Rua Penha Vilela (Estrada da Serra)
19	1.9.50	Pg. selo 1.9.50	3 anos	1.9.53			(com duas cópias) pelo proc. 706/59 cancelada em 1ª judicial, ver ficha 264, 165					" " 263, 61 - Rua Penha Vilela ( " " )
20	23.5.46											" " 281, 11 - Estrada Tres Corações
21	15.10.47											" " 284, 13 - " " "
22												" " 284, 14 - " " "
23	Supedito											
24	Supedito											

8.3.49 1

8.6.49 2

REGISTRO DE IMÓVEIS

ACERVO DIGITALIZADO



**CEDIM**  
CENTRO DE DOCUMENTAÇÃO E IMAGEM  
INSTITUTO MULTIDISCIPLINAR - UFRRJ



REGISTRO DE IMÓVEIS