

FICHA DE META DADOS – CEDIM 2018/1	
Nome da Pasta	Ficha nº 425- Registro de Imóveis de Nova Iguaçu
Autor/Instituição	Subsecretaria de Urbanismo/ Secretaria Municipal de Infraestrutura da Prefeitura da Cidade de Nova Iguaçu- SEMIF/PCNI
Número de Documentos	116
Quantidade e tipo de documentação	116 Fichas
Dia/ Mês/Ano	Da década de 1940 a 2010
Formato	A3
Resumo	<p>A coleção reúne registros de imóveis situados no município de Nova Iguaçu a partir do ano de 1946. O acervo encontra-se depositado junto a Subsecretaria de Urbanismo/ Secretaria Municipal de Infraestrutura da Prefeitura da Cidade de Nova Iguaçu-SEMIF/PCNI. Disposta em fichas, a documentação compreende dados imobiliários como nome do proprietário, especificações técnicas, valor do imóvel e endereço. Dentre os lançamentos digitalizados alguns citam dados de construções como Shoppings, Hospitais, Escolas, Centros Comerciais e etc. As fontes são manuscritas e encontram-se em boas condições, contudo algumas destas fichas, devido ao constante manuseio, estão com as bordas deterioradas, o que dificulta a leitura de que a consultar. Esta documentação, enfim, representa mais um capítulo na história da expansão imobiliária deste município.</p>



MINISTÉRIO DA EDUCAÇÃO
UNIVERSIDADE FEDERAL RURAL DO RIO DE JANEIRO
INSTITUTO MULTIDISCIPLINAR – CAMPUS NOVA IGUAÇU
CENTRO DE DOCUMENTAÇÃO E IMAGEM



Palavras-Chave	Proprietário; Construtor; Logradouro; Nova Iguaçu
Notas explicativas	***

DISTRITO noia Iguaçu


PREFEITURA DA CIDADE DE NOVA IGUAÇU
SEMUHAM

FICHA Nº 425

LOCALIDADE

LOGRADOURO Rua Santo Antônio

Nº da Ordem	REQUEIRIMENTO	NOME PROPRIETÁRIO	Especif. da Construção	Nº de Pavimentos	ÁREA COBERTA	LOTE		Nº do Prédio	RUA
						Nº	Quadra		
1054	141021880	Franklin da Silva. Pous	Resid.		120,87m ²	10		206 c106	Rua Santo Antônio
1055	151090089	Ref II 2015 Imp e Incorporações SPE Ltda	Resid.		78,18m ²	14	II	135 c2101	Rua Santo Antônio
1056	"	" " " " " " " "	"		77,04m ²	14	II	135 c2102	" " "
1057	"	" " " " " " " "	"		78,18m ²	14	II	135 c2103	" " "
1058	"	" " " " " " " "	"		78,18m ²	14	II	135 c2104	" " "
1059	"	" " " " " " " "	"		77,04m ²	14	II	135 c2105	" " "
1060	151090089	Ref II 2015 Imp e Incorporações SPE Ltda	Resid.		86,98m ²	14	II	135 c2106	Rua Santo Antônio
1061	151090101	Ref II 2015 Imp e Incorporações SPE Ltda	Resid.		78,18m ²	15	II	131 c2101	Rua Santo Antônio
1062	"	" " " " " " " "	"		77,04m ²	15	II	131 c2102	" " "
1063	"	" " " " " " " "	"		78,18m ²	15	II	131 c2103	" " "
1064	"	" " " " " " " "	"		78,18m ²	15	II	131 c2104	" " "
1065	151090101	Ref II 2015 Imp e Incorporações SPE Ltda	Resid.		77,04m ²	15	II	131 c2105	Rua Santo Antônio



REGISTRO DE IMÓVEIS

Nº da Ordem	Aprovação	GUIA		LICENÇA		PRORROGADA		VISTORIA				OBSERVAÇÕES
		Nº	Data	Prazo	Valida até	Reqtº	Valida até	PROVISÓRIA		DEFINITIVA		
								Reqtº	Despacho	Reqtº	Despacho	
1054	08/04/16	16100244 668	08/04/16									vistoria definitiva (ver ordem 1043)
1055	09/08/16	161007431 24	09/08/16									
1056	"	"	"									
1057	"	"	"									Legalização (Lancado Geo. Iguaçu em 10/08/16)
1058	"	"	"									
1059	"	"	"									
1060	09/08/16	161007431 24	09/08/16									
1061	08/08/16	1510090297 7	08/08/16									
1062	"	"	"									
1063	"	"	"									Legalização
1064	"	"	"									
1065	08/08/16	1510090297 77	08/08/16									

CENTRO DE DOCUMENTAÇÃO E IMAGEM
INSTITUTO MULTIDISCIPLINAR - UFRRJ

OBS: ORDENS 1061 a 1065 UNIFORMES
GEOLOGIA - EM: 08/08/16

DISTRITO NOVA IGUAÇU


PREFEITURA DA CIDADE DE NOVA IGUAÇU
SEMUHAM

FICHA Nº 425

LOCALIDADE

LOGRADOURO Rua Santo Antônio


Nº da Ordem	REQUEIRIMENTO	NOME PROPRIETÁRIO	Especif. da Construção	Nº de Pavimentos	ÁREA COBERTA	LOTE		Nº do Prédio	RUA
						Nº	Quadra		
1066	151090101	Robt 2015 Imp e Incorporação SPE Italo	Resid		83,54m ²	15	II	1390106	Rua Santo Antônio
1067	081373515	Igreja Internacional da Graça de Deus	Templo Religioso		1364,03m ²		Área A	156	Rua Dona Amélia, atual Rua Amélia Luzeira Bessa
1068	171005836	mpria Juraciima Costa e Silva e Outra	Resid.		119,01m ²	02		108	Rua Santo Antônio



CENTRO DE DOCUMENTAÇÃO E IMAGEM
INSTITUTO MULTIDISCIPLINAR - UFRRJ

REGISTRO DE IMÓVEIS

Nº da Ordem	Aprovação	GUIA		LICENÇA		PRORROGADA		VISTORIA				OBSERVAÇÕES
		Nº	Data	Prazo	Valida até	Reqtº	Valida até	PROVISÓRIA		DEFINITIVA		
								Reqtº	Despacho	Reqtº	Despacho	
		15/0090297										
1066	08/08/16	7	08/08/16	Simplificação								
		16/008458		12 meses	08/12/17							
1067	08/12/16	87	08/12/16	Ap. de Proj e Lic. de Const.								
		17/004758										
1068	29/03/17	21	29/03/17	Simplificação de acréscimo (ver ordem preliminar 464)								



ARQUIVO DIGITALIZADO


REGISTRO DE IMÓVEIS

Prorrogada Lic. de Construção por mais 12 meses, válida de 08/12/17 a 08/12/18 pelo proc. 08/373545, Guia nº 00674977 em 23/02/18

OPES: 0640 - 10/11/16 - 10/11/16 - 10/11/16

CIDADE Nova Iguaçu (Califórnia) DIVISÃO DE VIAÇÃO E OBRAS — SEÇÃO

N.º DE ORDEM	REQUERIMENTO	NOME	PROPRIETÁRIO	CONSTRUTOR	ESPECIF. DA CONSTRUÇÃO	N.º DE PAVIMENTOS	ÁREA COBERTA	VALOR		LOTE		N.º DO PRÉDIO	ANDAIMES	MARQUISE	SOLEIRA	ALINHAMENTO TESTADA
								DO M.º	TOTAL	N.º	QUADRA					
514	5341/52	Pernato Soares Montenegro	Jerônimo	425	Resid		40,30	514		64	H	5	Rua Marina			
515								515		63	II	15				
516								516		62	II	25				
517								517		61	II	35				(Ver obs)
518								518		60	II	45				
519								519		59	II	55				
520								520		58	I	65				
521								521		4	0	12				
522								522		3	II	24				
523							58,90	523		2	II	36 atual/44	R. Marina			Proc 7989 (6)
524								524		1	II	48				
525								525		9	II	68 atual	Rua Prof. João Ribeiro			
526								526		8	II	76				
527							42,00	527		7	II	88 atual/87	Rua Proc. 5353/70			II
528								528		5	II	975	Rua etr. 10/10			
529								529		6	II	987				
530	8204/55	Manoel Barcelos	Vir. Obs.		e		55,47	42.000,00 ⁵³⁰		42	4	350 atual/286				
531	4588/54	Pedro Argemiro de Souza			e		55,47	42.000,00 ⁵³¹		3	4	54	112 ord 620			0,49 / 1000
532	4678/56	Amieo José de Oliveira			e		55,47	42.000,00 ⁵³²		156	B	85				0,50 / 1000
533	11.505/56	João Paulmann de Carvalho	Ag				43,00	100.500,00 ⁵³³		206	I	215				
534	14.188/56	João Salsbora			B. antigo		30,00	20.000,00 ⁵³⁴		18		283				0,50 / 1000
535	13.233/56	Geraldo Luciano Felipe	Ag		Resid		11,80	35.000,00 ⁵³⁵		9		20				
536	14.170/56	Pedro Batista			e (t)		47,80	35.000,00 ⁵³⁶		116	F	220 atual/290	Rua Vir. Obs. 040			
537	8895/56	Francisco da Rocha	Sobral Filho		e (e)		47,80	35.000,00 ⁵³⁷		143	II	258 atual/274				0,50



Continuação da lista 425 28

LOCALIDADE *Nova Iguaçu* DIVISÃO DE VISÃO E OBRAS — SEÇÃO

N.º DE ORDEM	REQUERIMENTO	NOME		ESPECIF. DA CONSTRUÇÃO	N.º DE PAVIMENTOS	ÁREA COBERTA	VALOR		LOTE		N.º DO PRÉDIO	ANDAIM	MARQUISE	SOLEIRA	ALINHAMENTO TESTADA
		PROPRIETÁRIO	CONSTRUTOR				DO M.º	TOTAL	N.º	QUADRA					
425	4.800/51	Renato Soares Monteiro	João de S. Mont.	Resid	E.T.M.	34,60	1.000,00	34.600,00	11	F	129				
426	608/52	"	"	"	"	"	"	1499,45	2	E M	23	X			Rua J. de Mont.
427	"	"	"	"	"	"	"	2780,00	1	J D J	185				Rua J. de Mont.
428	"	Aderaldo e Tanerezio da Silva e M. de Barros	"	"	"	"	"	"	1	D M	29	39			Rua J. de Mont.
429	456/52	Emilia de Brito Monteiro	"	"	"	28,05	"	28.050,00	1	E	153				Rua J. de Mont.
430	"	"	"	"	"	"	"	28.050,00	1	E	159			0,30	15 pms
431	"	"	"	"	"	33,33	"	33.330,00	1	E	165				"
432	8/95/52	Benedito Sebastião Oliveira (Viola)	"	"	"	89,43	"	89.430,00	2	4	64				10 pms
433	907/52	Renato Soares Mont. João de S. Mont.	"	"	"	34,60	1.000,00	34.600,00	5	K	34	E I			Rua J. de Mont.
434	"	"	"	"	"	"	"	"	9	"	"	"			"
435	"	"	"	"	"	"	"	"	8	"	"	"			"
436	"	"	"	"	"	"	"	"	7	"	"	"			"
437	"	"	"	"	"	"	"	"	13	"	62	"			Rua J. de Mont.
438	"	"	"	"	"	"	"	"	14	"	67	"			"
439	"	"	"	"	"	"	"	"	15	"	67	"			"
440	"	"	"	"	"	"	"	"	15	"	67	"			"
441	608/50	"	"	"	"	27,80	"	27.800,00	1	E M	35				R. João Ribeiro
442	4800/51	Renato Soares Mont.	(Ver obs)	"	"	27,80	"	"	2	D	14				"
443	10.500/53	Fran. Rodrigues Filgueira (Viola)	"	"	"	55,44	"	42.000,00	4	4	135			0,50	10 pms
444	7762/55	Rosa Bastelmeir de Medeiros (Viola)	"	"	"	"	"	"	7	"	120				12 pms
445	11.006/56	Beone de S. e S. S.	"	"	"	"	"	"	17	H	502				10 pms
446	13.102/56	João Manoel Gomes	Sarg. de 1.ª Classe	Resid	"	5/9 de 1.ª - 5/6 de 1.ª	"	"	17	J	98				Rua J. de Mont.

Continua folha 425 202

N.º	DATA	PRASO	VÁLIDA ATÉ	REQ to	VÁLIDA ATÉ	DATA	N.º	VISTORIA		OBSERVAÇÕES
								PROVISÓRIA	DEFINITIVA	
								REQ.to	DESPACHO	
52	3231	8-9-52	1 ano	8-9-53		1957	17			
4-52	425	15-4-52	u	u						
8-4-52	4	u	u	u						
u	u	u								
24-9-52		u				1956	59			
u	3446	24-9-52	6 meses	24-5-55		1952	199			
21-11-52	8.º plo	21-11-52	3 anos	21-11-55						
17-11-52										
u										
u										
u	137	14-1-53	1 ano	14-1-54		1952	12			
u										
u										
u										
u										
19-52	592	27-2-53	1 ano	27-2-54		1951	17			
19-12-53	8.º plo	29-12-53	3 anos	29-12-56	32/57	29-12-57				
15-7-55	u	15-7-55	u	15-7-58						
23-8-56	u	23-8-56	u	23-8-59	108/51	23-8-62				
18-10-56	10893	24-10-56	Seq. de of.º							

continua ficha 425 209

Pro. 10.48/55 - com 15.02 na planta esta assinada H.º
 e assinada de Silva e propm. 22.º, assinado no 10.º 10-54
 e assinado e assinatura de Silva multa p.º 10.º 10-54
 10.º 10-54

Pro. 17.60/62 foi cancelado a prol. a partora pelo Sr.º
 a assinatura da Sr.ª Rosa Chantava

Rosa Chantava

Pro. 10.48/55 - com 15.02 na planta esta assinada H.º
 e assinada de Silva e propm. 22.º, assinado no 10.º 10-54
 e assinado e assinatura de Silva multa p.º 10.º 10-54
 10.º 10-54

CIDADE Nova Iguaçu

DIVISÃO DE VIAÇÃO E OBRAS

REQUISI- TAMENTO	NOME PROPRIETÁRIO	NOME CONSTRUTOR	ESPECIF. DA CONSTRUÇÃO	N.º DE PAVI- MENTOS	ÁREA COBER- TA	VALOR		LOTE		N.º DO PRÉDIO	ANDAI- ME	MAR- QUISE	SOLEI- RA	TES
						DO M.º	TOTAL	N.º	QUA- DRA					
289	608/52	Benato Soares Monteiro	Prel		27,80		27.800,00	1		2/2				Rua Marilisa
290								4		182				
291								5	M	142				
292								8		142				
293								9		132				
294					3460		34.600,00	1	F	111				Rua União
295		(Ver obs)			3460		34.600,00	24	"	218				
296								1	"	194				
297								25	"	186				
298														
299					60,00	P.197/6/67		23		169	atual/266			
300					40,30		27.800,00	20/495		13				Rua Emilia
301								11		15				
302		"Ver observações"			27,80		27.800,00	11		17				
303								31		18				
304								11		20				
305		(VER OBS.)						11		22				
306								30		16				
307								30		14				
308								29		13				
309								29		10				
310								28		8				
311								28		6				



REGISTRO DE IMÓVEIS

continua ficha

292
293
294
295
296
297
298
299
300
301
302
303
304

11/25 154-52
09/1.532,50
86 casas pred

1951 14

1257/53
31-12-53 31-12-53

(Transf. por José Ferreira de Lima proc. 16.240/67 guia 4.584 de 26-1-68)

Det. n.º 164 para 266 pelo proc. 2665/67

834/53

Transf. p/ Albertina Siqueira das Neves cf. proc. 05/3454/77
guia 16.339/78

1257/53

8893/52 cont. proc. 26.884/72 - guia 31.360/78
9-12-52 transf. p. ARMANDO EUDRÉCIO DA SILVA

centro de pesquisa

144

CIDADE *Nova Iguaçu*

DIVISÃO

N.º DE ORDEM	REQUERIMENTO	NOME PROPRIETÁRIO	NOME CONSTRUTOR	ESPECIF. DA CONSTRUÇÃO	N.º DE PAVIMENTOS	ÁREA COBERTA DO M.º	TOTAL	LOTE		N.º DO PRÉDIO	ANDAR- ME	MAR- QUISE	SOLEI- RA	ALINH- TESTADA
								N.º	QUA- DRA					
49	937/49	Renato Soares Monteiro	Yaderico Pires	B	50,85	19	27.430,00	10	E	15	Rua Embai			
50			Ferreira			50		9	L	23				
51			Menchado			51		8	E	33				
52						52		7	L	41				
53						53		6	L	51				
54						53,39		5	L	61				
55		Transf. pelo proc. n.º 1784/69 para Manoel Pereira da Silva				51,60		4	E	69	exp. pro. 1977/4/70			
56						55		3	E	79	atual 75			
57						56		2	E	87				
58								14		6				
59								15		10				
60								16		18				
61								17		28				
62								18		38				
63								19		48				
64								20		58				
65								21	F	68	atual 88			
								22	E	78	atual P.º pelo 88 conforme o P.º de 45,00			
								23		88	de			
								24		98	prorrogação			
								25		108				
								1	F	155				
								2	L	145				
								3	L	134				

Transf. pelo proc. n.º 1784/69 para Manoel Pereira da Silva

(Obs:)

Transf. Proc. 21.621/69 p.º Waldir Soares dos Passos guia 10.864/70

(Ver Obs:)

Transf. Proc. 17.777/68 para Leustecio Alves da Silva

(Total das 100 casas) 49 a 118

0,50 / 272150

01 3 - 10119



REGISTRO DE IMÓVEIS

N.º	DATA	PRASO	VÁLIDA ATÉ	STORIA				OBSERVAÇÕES
				DATA	N.º	REQ.to	DESPACHO	
28-3-49								
3-49	28-3-49	3ano	28/3/50	1949	145			49
50	240/00							50
51								51
52								52
53								53
54								54
55								55
56						05/6247/85		56
57						05/9185		57
58								58
59								59
60								60
61								61
62								62
63								63
64						3448/50		64
65						14-11-50		65
66								66
67								67
68								68
69								69
70								70
71								71
72								72

1949 145
Sem esito
a planta supra

55 p. proc 19724/72 p. rel. o numero da guarda de F...
55 E e anclada a area atual
56 Transf. p/ João Batista Leal de, conf. proc. 05/6247/85 gu...
56 12.906 de 24/19/85

57 Transf. p/ João Batista do Zanto p. proc. 4102/69
58 Guia 367/1/69

64 Conf. Proc. 2282/41 Transf. p/ Otavio Fagundes
64 Detulista guia 27.848/71


67 41993/50
67 296-50
67 11 4
67 1945,00
67 Exceute
67 Pelo Proc. 1656/51 - Pena d. agua
67 in
67 p. varro u u u
67 u u u

Proc. 1656/51 - Pena d. agua

continua

LOCALIDADE Nova Iguaçu

N.º DE ORDEM	REQUERIMENTO	PROPRIETÁRIO	NOME CONSTRUTOR	ESPECIF. DE CONSTRUÇÃO	N.º DE PAVIMENTOS	ÁREA COBERTA DO M.²	TOTAL	N.º QUADRA	N.º DO PRÉDIO	ANDAIMÉ	MARQUISE	SOLEIRA
97	937/49	Renato Soares Monteiro	Ferreira Machado	"B"		50,85	27.430,00	7	I	140		Rua das Americas
98								8		150		
99								9		160		
100								4		154		
101								3		137		
102								2		144		
103								1		154		
104								18	B	46		Rua Garibaldi
105								11	D	21		Rua S. Antonio
106								10		31		
107								12	E	67		
108								11	V	44		
109								13	F	114		
110								12		124		
111								11		134		
112								37		26		Ver. Obs. 977
113				Mod. 5"				38		38		
114								40		62		
115								41		44		
116								2		110		
117								3		122		
118								4		134		
119								4		158		
120								1	D	34		Rua União



REGISTRO DE IMÓVEIS

continua p. 425 62

LOCALIDADE Moura Squares (California) DIVISÃO DE VIAGÃO E OBRAS

N.º DE ORDEM	REQUERIMENTO	NOME		ESPECIF. DA CONSTRUÇÃO	N.º DE PAVIMENTOS	ÁREA COBERTA	VALOR TOTAL	LOTE		N.º DO PREDIO	ANDAIMES	MARQUISE	SOLARA
		PROPRIETÁRIO	CONSTRUTOR					N.º	QUADRA				
265	819/51	Romão Soares Monteiro	225	E.T.C.		32,00 5,00	16.000	49	H	31	9xIII	13	
266											XV	15	
267								41	H		II	2	(Ver obs)
268											IV	4	
269								42			XI	6	
270											VIII	8	
271								43			X	10	
272											XII	12	
273								44			XIV	14	
274											XVI	16	
275								45			XVIII	18	
276											XX	20	
277								46			XXII	22	
278											XXIV	24	
279	4172/51	Marta Santos Rodrigues - brig.		Resid	1	26,20 1,000	26.200	108		170	atual 199	(Ver obs)	proc 210/51
280	2902/51	João Alvarez - brig. em officio		"	1	192,10	50.000			356	atual	62	
281	"	João Batista Alvarez - brig.		"	1	46,44 8,00	37.152			346	"	39	
282	2224/51	Manoel Severina Marquez - brig. em officio		"		Resid D'agua				1303			
283	6784/53	Emilia Costeres - Ver obs.		"	1	43,20 1,000	43.200	39		50	R. S. Antonio	12,00	2-
284	5339/54	Amibal Pinto Louva		"		(Ver ficha 432 q. 91)		3		139	Rua União		

Obs: Na ficha 432 q. 9-10-11-12-13-14-15 S. de Fátima


Cont. 425-19

DISTRITO Nova Iguaçu
 LOCALIDADE 425

PREFEITURA
 SEMURB - DEPARTAMENTO

FICHA N.º 7
 URBANISMO LOGRADOURO Triunfo - União

N.º DE ORDEM	REQUERIMENTO	NOME		ESPECIF. DA CONSTRUÇÃO	N.º DE PAVIMENTOS	AREA COBERTA	VALOR		LOTE		N.º DO PRÉDIO	SOLEIRA	ALINHAMENTO	
		PROPRIETÁRIO	CONSTRUTOR				DO M2	TOTAL	N.º	GUADRA			TESTADA	DATA
121	937/49	Renato Soares Monteiro		Resid. Modelo A		50,85			24 D	24			Rua União	
122				Modelo B					23 E	56				
123									24 E	66				
124									25 E	76				
125		Cancelada a matrícula							01 E	86		atual	294	
126									6 E	07				
127									5 E	17		atual	231	
128									12 D	346			Rua Triunfo	
129									13 D	356				
130									14 D	364				
131									15 D	374				
132	937/49	Renato Soares Monteiro		Residência		50,85			16 D	382				



REGISTRO DE IMÓVEIS

CENTRO DE DOCUMENTAÇÃO E IMAGEM
 INSTITUTO MULTIDISCIPLINAR - UFRJ

N.º DE ORDEM	APROVAÇÃO	GUIA		LICENÇA		PRORROGADA		PLANTA ARQUIVADA		VISTORIA				OBSERVAÇÕES
		N.º	DATA	PRAZO	VÁLIDA ATÉ	REQ.to	VÁLIDA ATE	DATA	N.º	PROVISÓRIA		DEFINITIVA		
										REQ.to	DESPACHO	REQ.to	DESPACHO	
121	28/3.49											57/4/49	14/5/49	
122														
123												57/4/49	14/5/49	
124														
125														
126														
127												57/4/49	14/5/49	
128														
129														
130														
131														
132														

Pago selo no valor 240,00 (custo ficha)

1 ano

28-03-1950

REGISTRO DE IMÓVEIS

CENTRO DE DOCUMENTAÇÃO E IMAGEM
INSTITUTO MULTIDISCIPLINAR - UFRJ

125

DISTRITO _____ NOVA IGUAÇU FICHA N.º 425
 LOCALIDADE N.º. 425 PREFEITURA MUNICIPAL DE NOVA IGUAÇU DEPARTAMENTO DE URBANISMO LOGRADOURO *Pueric.*

N.º DE ORDEM	REQUERIMENTO	NOME		ESPECIF. DA CONSTRUÇÃO	N.º DE PAVIMENTOS	AREA COBERTA	VALOR		LOTE		N.º DO PRÉDIO	SOLEIRA	ALINHAMENTO	
		PROPRIETÁRIO	CONSTRUTOR				DO M2	TOTAL	N.º	QUADRA			TESTADA	DATA
975	5/13.731/84	Es. de Curico de Souza	Nedy	ocioso	-	95,22			5	e 111				Quil. 11055
976	5/2408/85	Elizeu Ferreira Rodrigues		ocioso	-	15,37			13E		20			Quilic.
977	5/2860/85	Juvenio da Silva Peres		ocioso		88,24			37	F	26			Santa Antonio Juvard 112
978	5/9723/84	Jose Alves da Silva		ocioso		11,85	Nº 020 29		16	E	48 antigo 36			rua das Americas
979	"	"	"	resid. Silão e garagem		42,30			16	E	48 fundos			" " "
980	05/6846/85	Roberto Xavier Bispo		resid		48,00			33		62			rua Familia Mathias
981	5/1106/86	Alfredo Gonçalves Vieira		resid		65,79			118	F	310			" " "
982	5/739/87	Nelson de Souza Cavalcanti		ocioso		164,63			23	E	164			R. Uniao
983	5/9340/85	Sebastiao Piedade de Matos		resid		34,50	(retificado a planta pelo proc. 5-9340-85)		7	H	08 casa 6			R. Branca
984	5/2953/85	Manoel Souza de Alcântara	Modificação	Residência		42,35 (42,35)					489 atual 489			Comun. de R. Freitas Salgado
985	5/2953/85	Manoel Souza de Alcântara	Modificação	Residência		41,14					489 atual 487			"
986	5/1008/88	Jose de Almeida Fomellos		ocioso		43,89			154	G	291			R. Emilia Matos atual nº 62
987	5/9341/88	Alcides Custodi da Silva		Residência		142,00					11			R. Nossa Senhora de Fatima

REGISTRO DE IMÓVEIS

CENTRO DE DOCUMENTAÇÃO E INSTITUTO MULTIDISCIPLINAR - UFRRJ

N.º DE ORDEM	APROVAÇÃO	GUIA		LICENÇA		PRORROGADA		PLANTA ARQUIVADA		VISTORIA				OBSERVAÇÕES
		N.º	DATA	PRAZO	VÁLIDA ATÉ	REQto	VÁLIDA ATÉ	DATA	N.	PROVISORIA		DEFINITIVA		
										REQto	DESPACHO	REQto	DESPACHO	
975	20/4/85	5686	29/4/85		Lei 638			1985	246					
976	11.3.85	6783	2.5.85		Lei 638			1985	269					(Lote 13-E).
977	12-4-85	6691	16-2-85		Lei 638/82 leg. acrescimo			1985	283					
978	02/10/84	11177	26/8/85		Lei 638/82 - leg. acrescimo			1985	397					
979	02/10/84	11177	26/8/85		Lei 638/82 - leg.			1985	397					
980	17/9/85	12648	01/10/85	12 meses	17/9/86			1985	459					
981	3/10/86	33479	4/4/87		Lei 638/82 - leg.			1987	86					
982	11/4/87	34585	5/5/87		"			1987	119					
983	21/11/86	45906	17/11/87		Lei 638/82 - leg.			1987	278					
984	03/4/85	569	30/4/85					1988	31					
985	03/4/85	569	30/4/85					1988	31					
986	29/3/88	53962	7/4/88		Lei 638/82 - leg. acresc.			1988	86					
987	08/08/88	53492	20/04/88		leg.									anotada a nova numeracao conf Vistoria no local Proc. 02/08/19011 (n.º dos antigos) Reg. 00576986

CENTRO DE DOCUMENTAÇÃO E IMAGEM
INSTITUTO MULTIDISCIPLINAR - UFRRJ

Indicando o
registro 489 em
487 e 489

REGISTRO DE IMÓVEIS

425
 Nova Iguaçu

PREFEITURA MUNICIPAL DE
 DIVISÃO DE ENGENHARIA

Valigam

N.º DE REQUERIMENTO	NOME PROPRIETARIO	NOME CONSTRUTOR	ESPECIE DA CONSTRUÇÃO	N.º DE PAVIMENTOS	ÁREA COBERTA	VALOR		LÔTE		N.º DO PREDIO	ANDAIMES	MARGENS	SOLEIRAS	ALINHAMENTO TESTADA
						DO M. 2	TOTAL	N.º	QUADRA					
83	937	Renato Soares	Monteiro Jandirico	Modelo B	50,85		27.430,00	4	E	127				Rua Amalaj
84			Luci					5	H	132				
85			Ferreira					6	"	142				
86			Machado					7	"	152				
87			"					8	"	162				
88								9	D	17				Rua das Americas
89								8	"	25				
90								7	"	35				
91								6	"	45				Ver obs.
92								5	"	55				
93								4	"	63				
94								3	"	71				
95								2	"	81				
96								13	E	8				
97								14	"	18				atual m 28
98								15	"	28				
99								16	"	36				atual m 48
100								17	"	46				atual 58 P. 10.503/40
101								18	"	54				
102								19	"	64				
103								20	"	72				
104								21	"	82				atual 92 P. 4515/40
105								22	"	90				
106								6	I	132				

(VER OBS)

(VER OBS)

(Ver obs)

(Ver obs)

(Ver obs)

1009

1009

Continua

V. Nova Iguaçu

1105

INDICAÇÃO	GUIA		LICENÇA		PRORROGAÇÃO		PLANTA ARQUIVADA		VISTORIA				OBSERVAÇÕES
	N.º	DATA	PRASO	VALIDA ATÉ	REQ.to	VALIDA ATÉ	DATA	N.º	REQ.to	PROVISORIA	DEFINITIVA	DESPACHO	

8.3.49

Tram. pelo C. 24,00 (mets. fiche)

28-3-1949

Uma

28-3-1950

*1949 145
sem efeito a
planta supra*

5414/49 14949

" "

" "

" "

" "

" "

" "

5414/49 14949

" "

" "

" "

" "

" "

" "

" "

*conf. proc. 05/6868/79 guia 50604/79
transf. pº José da Silva.*

*Transf. Proc. 14.596/72 Euclides Pinto
de Cavalho - guia 6150/72.*

*Transf. p/ Wautuil Vilanova proc 05/3892/79
guia nº 43044/79.*

*Transf. conf. proc. 5273/72 p/ José Alves de Silva.
guia 1080/72 - Retif. p/ m. 84 conf. proc. 05/19723/84*

*Transf. p. 10.503/50 PE
Pedro Valério da Silva guia 20 495/40*

*Transf. p/ Adilson Ribeiro Couto - Proc. 4/1367/84.
Guia. 16.181/84 - 23.7.84.*

*TRANSF. p/ REGINALDO RESENDE CORREA
PROC. - 4/1234/84 GUIA 10187*

DISTRITO 425


PREFEITURA MUNICIPAL

LOCALIDADE N. J. J. J. J.

ESCRITÓRIO - DIVISÃO DE URBANISMO

LOGRADOURO

N.º DE ORDEM	REQUERIMENTO	NOME		ESPECIF. DA CONSTRUÇÃO	N.º DE PAVIMENTOS	AREA COBERTA	VALOR		LOTE		N.º DO PRÉDIO	ANDAI-ME	MAR-QUISE	SOLEI-RA	ALINHAMEN	
		PROPRIETÁRIO	CONSTRUTOR				DO M2	TOTAL	N.º	QUA-DRA					TESTADA	DATA
70	05/50/47	Seleção Empreendimentos	Resid	30	150,30m ²	500,00			40	aparte 30/						
71	"	Imobiliária Ltda			4	142,30			40	"	302					
72	"				4	142,30			40	"	303					
73	"				4	150,30			40	"	304					
74	"				1/2	sem efeito			40	"	305					
75	"	(VER OBS.)			1/2	sem efeito			40	"	306					
76	"				30	150,30m ²			40	"	401					
77	"				4	142,30m ²			40	"	402					
78	"				4	142,30			40	"	403					
79	"				4	150,30m ²			40	"	404					
80	"				1/2	sem efeito			40	"	405					
81	"				1/2	sem efeito			40	"	406					
82	"	(VER OBS.)			A	27,30m ²			42							
83	"	833	1891		B	27,30m ²			44							
84	"				C	27,30m ²			46							
85	"				E	27,30m ²			50							
86	"				F	27,30m ²			52							
87	3621/76	SEBASTIÃO MARIANO DE SOUZA	DAZMIRO H. FERREIRA	CONS.	7/25	27,250			94305	(R. d. U. Pa)	N. S. FATIMA					
88	05/3.822/76	MARCO AUGUSTO OLIVEIRA	SILVA	Resid.	1/2	50	520,35,00		15	D	368	Rua Triunfo				
89	05/1369/77	Debara Casanova	Leza	Resid.	1/2	50	25,986,00		10	D	104	Joaquim Gonçalves				
90	05/1400/77	Maria Amélia	Leza	C	1/2	50	9.000,00		20	A	85	Rua Henrique	1200			
91	05/331/77	José Lourenço	Leza	Resid.	1/2	50	35.936,40		7	1	333	Rua Santa Helena				
92	05/37/89	José de Almeida	Leza	Resid.	1/2	50	15.444,00		2	3	834	Rua Maritima				



Handwritten notes and signatures on the right side of the document, including '24.20.00', '24.20.00', and various scribbles and initials.

PRO DEPARTAMENTO DE REGISTRO E CARTORIO
INSTITUTO MULTIDISCIPLINAR DE RECURSOS HUMANOS

Handwritten signature or initials at the bottom center of the page.

APPROVAÇÃO GUIA LICENÇA PROVISÓRIA VISTORIA OBSERVAÇÕES

N.º DATA RASO VÁLIDA ATÉ REQ. to VÁLIDA ATÉ DATA N.º REQ. to DESPACHO REQ. to DESPACHO

1	X				AV - 102,00 AC - 48,30 } 150,30	1977 4								
2					AV - 94,00 AC - 48,30 } 142,30									
3	X				AV - 94,00 AC - 48,30 } 142,30									
4					AV - 102,00 AC - 48,30 } 150,30									
5														
6														
7														
8														
9														
10														
11														
12														

16/02/77 55387 9/3/77 12 MESES 16.02.78 1970 452

17/02/77 56507 30/3/77 1977 77

04/77 58387 12/5/77 1977 146

2-77 17.448 15-2-78 30 MESES 12/4/80

9-77 8.149 23-9-77 1977 349

1893 1891

NOVA IGUAÇU

CENTRO DE DOCUMENTAÇÃO E IMAGEM
INSTITUTO MULTIDISCIPLINAR - UFRRJ

REGISTRO IMÓVEIS

Bl. C
Lotes Apt de 30/3/77
301/304, 401/404

cada uma em
área de uso comum
de 25,30 m²

garagem of 20,00
cada uma

do bloco e, são 4 aptos fundac
Jullia

cauf. proc. 05/8865/78, guia 30.197/78. foi
transf. ps NATALINO MAZZILLO.

América (reservado)

LOCALIDADE		SCRITÓRIO		DIVISÃO			
N.º DE RDEM	REQUERI- MENTO	PROPRIETÁRIO	NOME CONSTRUTOR	ESPECIF. DA CONSTRUÇÃO	N.º DE PAVI- MENTOS	AREA COBER- TA	V DO M2
828	21287/75	Joaquim Baptista de Souza	Legatização	Demar		5041	75.00
829	"	"	"	(Domingo H. Fernandes de Azevedo)		57,36	"
830	3662/75	Paulo Lentes da Silva	Legatização	(Amaral)		57,85	"
831	05/490/80	Luiz Carlos de Souza	Paulista			59,52	500,00
832	1801/72	Osvaldo Pereira de Lima	Sig. de Azevedo R.			4960	750,0
833	05/298/70	Catharina Pereira de Carvalho	D. Luiza H. Fernandes			101,74	500,00
834	05/511/74	Silveira Empreendimentos	(VER OBS.)	Paulista	1º	132,00m ²	500,00
835	"	Imobiliarias Ltda	(VER OBS.)	Paulista	"	134,50 m ²	
836	"	"	"	"	"	132,00 m ²	
837	"	"	"	"	"	132,00 m ²	
838	"	(VER OBS.)	"	"	"	132,00 m ²	
839	"	(VER OBS.)	"	"	"	126,90 m ²	
840	"	"	"	"	"	132,00 m ²	
841	"	(VER OBS.)	"	"	2º	132,00 m ²	
842	"	(VER OBS.)	"	"	"	124,50 m ²	
843	"	"	"	"	"	132,00 m ²	
844	"	(VER OBS.)	"	"	"	132,00 m ²	
845	"	"	"	"	"	126,90 m ²	
846	"	(VER OBS.)	"	"	"	132,00 m ²	
847	"	"	"	"	3º	132,00 m ²	
848	"	(VER OBS.)	"	"	"	124,50 m ²	
849	"	(VER OBS.)	"	"	"	132,00 m ²	
850	"	"	"	"	"	132,00 m ²	
851	"	(VER OBS.)	"	"	"	126,90 m ²	
852	"	"	"	"	"	132,00 m ²	

Via 425

CENTRO DE DOCUMENTAÇÃO E ARQUIVAGEM
INSTITUTO MULTIDISCIPLINAR DE PESQUISA

RITO

12

425

LOCALIDADE

Nova Iguaçu

SEMU

N.º DE ORDEM	REQUERIMENTO	NOME		ESPECIF. DA CONSTRUÇÃO	N.º DE PAVIMENTOS	ÁREA COBERTA	DO M2	LOTE		SOLTEIRA	ALINHAMENTO	TESTADA	DATA
		PROPRIETÁRIO	CONSTRUTOR					N.º	QUADRA				
990	06/50582/90	PEZAR	JORGIRA	Residência	-	66,00 ^{m²}	-	160	E	342	Rua Emilia Mathias		
991	14/1102265/93	Maria Aparecida Alves de Oliveira	-	Residência	-	4,60 ^{m²}	-	174	H	470 (antigo nº 210)	Rua Emilia Mathias		
992	14/1102265/93	Maria Aparecida Alves de Oliveira	-	Residência	-	53,60 ^{m²}	-	174	H	470 (antigo nº 210)	Rua Emilia Mathias		
993	05/613/87	Maria Ferevinta Jones de Jesus	-	2 aptos (acess.)	-	101,124 ^{m²}	-	6	E	162 apto 101 (acess.)	Rua Amália		
994	05/613/87	Maria Ferevinta Jones de Jesus	-	1º e 2º Pav.	-	158,03 ^{m²}	-	6	E	162 apto 102	Rua Amália		
995	06/31721/94	ANTONIO DE OLIVEIRA DO CARMO	MARIANILIA GILVA			46,44		13	H	170	RUA DO XAMBÁ		
996	06/30364/94	BENEDITO PEREIRA LOPES				213,50 ^{m²}		192		548	R. EMILIA MATHIAS		
	03/1822/97	Leonor Beatriz Gomes		Resid. acess.		4,61 ^{m²}		177			Rua União		
	06/17.144/99	Francisco Rodrigues Filgueira		Resid.		9,43 ^{m²}		47	4	236	R. Jacariboca		
	"	"	"	loja		52,80 ^{m²}		"	"	236	"	"	"
	"	"	"	aptº		38,66 ^{m²}		"	"	236	aptº 101	"	"
	"	"	"	aptº		27,40 ^{m²}		"	"	236	aptº 102	"	"

VER ORD. 200

364,50m²

CENTRO DE DOCUMENTAÇÃO E IMAGEM INSTITUIÇÃO MULTIDISCIPLINAR - UFRRJ

Ver ord. 464

REGISTRO DE IMÓVEIS

Mod.

LOCALIDADE Nova Iguaçu (Rio de Janeiro)


N.º DE ORDEM	REQUERIMENTO	PROPRIETÁRIO	NOME CONSTRUTOR	ESPECIF. DA CONSTRUÇÃO	N.º DE PAVIMENTOS	ÁREA COBERTA DO M.²	TOTAL	OTE N.º	QUADRA	N.º DO PRÉDIO	ANDAIMES	MARQUISE	SOLEIRA	ALINHAMENTO TESTADA
193	19/51	Renato Soares Monteiro		C.T.H.1	46,44	500,00	23.220,00	25	E	184				Rua Urubaituba
194				"	34,10		17.050,00	24	F	218	*			"
195				"	46,44		23.220,00	4	I	135				Rua Atambai
196								3		145				
197								2		155				
198								1		165				
199								12	H	154 atual 160				Rua Urubaituba
200								13	"	169 atual 170				Rua Urubaituba
201								14		174				
202								7	I	160				Rua dos Amigos
203								8	V	180				
204								9	V	180				
205								3	J	155				
206								2		165				
207								1		175				
208								7		190				Rua Trindade
209								8		200				"
210								9		2 atual 3/4				Rua Trindade
211								10		220				"
212								54	H	17				Rua Espinosa
213								53		25				
214								40		37				
215								39		47				
216								38		57				

Passou para a ord. 161 como construção civil

CANCELADA P/ PROC. 06/31721/94 VER. ORD. 995

PREI 2 167/70 C.T.H. 34,10 17.050,00


continua ficha 455 109



REGISTRO DE IMÓVEIS

CENTRO DE DOCUMENTAÇÃO E IMAGEM INSTITUTO MULTIDISCIPLINAR

N.º	DATA	PRASO	REQ. to		DESPACHO		OBSERVAÇÕES
			REQ. to	DESPACHO	REQ. to	DESPACHO	
50-1-51	398	14-2-51	1 ano	14-2-52	1951	17	Transf. p/ AGRUA CARLOS DA SILVA - Doc. 3/84/80 - Guia 14.200/84. Pena União - Pae 1656/51 - Pena d'agua
					8633/51	14-11-51	
					11	11	
							Pena das Americas
					4805/53	29-7-53	
					834/53	31-12-53	
					8993/52	9-12-52	
					6035/51	24-7-51	Pena Fiume Pae 1656/51 Pena d'agua
					11574/54	16-6-52	
					2485/52	13-5-52	Pae 2485 pag. monografia
					4483/52	10-10-52	Pae 50/52 - Transf. Maria da Graça de Lima - Pena Comilia
					2485/52	14-2-53	Transf. Pae 1378/55 - Guia 4134/65 (Oficio Silva)
							Transf. p/ Walter Duarte exolvção conf. no. 14/110.3.356/91
							continua ficha 425-109



CIDADE DE NOVA IGUAÇU

FICHA N.º

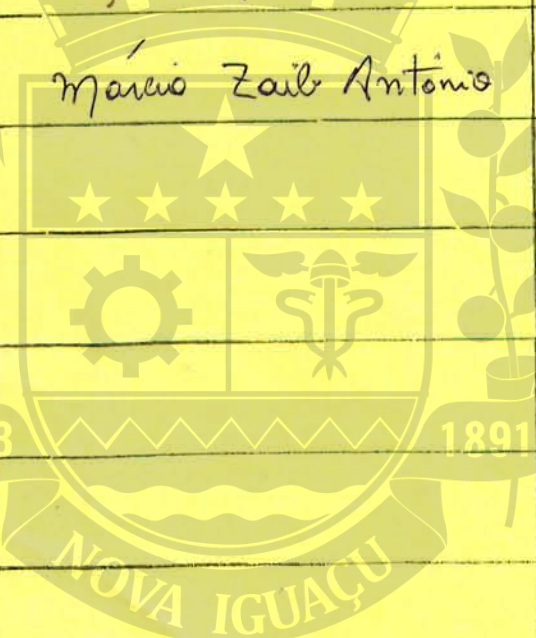
525

DEPARTAMENTO DE URBANISMO

LOGRADOURO

Rua das Acácias

NOME	N.º de Pavimentos	Area coberta	VALOR		LOTE		N.º do Prédio	Soleira	ALINHAMENTO	
			do M2	TOTAL	N.º	Quadro			TESTADA	DATA
João Mateus Pinto		82,46 ut 47,26 ut ²		159,72 ut	J3	Δ	246		Rua das Acácias (Paraisos) Pg. Landreiros	
1038 04/04/12455 José Maria Nere Timbó	Jur. (S)	15,25 M ² (area covrta) 200,00 m ² (area do lote)	Real		51	A	51		Rua João Ribeiro	
1039 09/152981 Seleção Emp. Imob. LTDA		38,02 m ²	Real			A	40		R: Luiz Alberto Nader	
1040 09/152240 Márcio Zaib Antônio		211,86 m ²	Real		6	L	17		R: Acassias	



CEDIM

CENTRO DE DOCUMENTAÇÃO E IMAGEM
INSTITUTO MULTIDISCIPLINAR - UFRJ

REGISTRO DE IMÓVEIS

N.º do ordem	Aprovação	GUIA		LICENÇA		PRORROGADA		PL. ARQ	T O R I A			
		N.º	Data	Prazo	Válida até	REQ.º	Válida até	Data	acho	REQ.º	espacho	
1037	25.7.08	2008 01521410	28.10.08									
1038	27.10.09	2008 01592657	11.03.09									
1039	03/02/10	2009/ 00951188	29-09-09									
1040	23-08-10	2010/ 01035803	04-08-10									

legalização

legalização

licença de construção (Prazo de 12 meses)

legalização

Obs Proprietário
Domenico Monteiro Pinto
legalizado conf. proc.
2004/012/155
guia 08/01592657 - 1103109

R. João Ribeiro
Lixivia / containers - 6,37m²
Guarita / Banheiro - 31,65m²



CEDIM

CENTRO DE DOCUMENTAÇÃO E IMAGEM
INSTITUTO MULTIDISCIPLINAR - UFRRJ

REGISTRO DE IMÓVEIS

DISTRITO.....

PREFEITURA MUNICIPAL DE NOVA IGUAÇU

FICHA Nº..... 423.....

LOCALIDADE..... Nova Iguaçu.....

SEMURB - DEPARTAMENTO DE URBANISMO

LOGRADOURO:.....

Nº DE ORDEM	REQUERIMENTO	NOME		ESPECIF. DA CONSTRUÇÃO	Nº DE PAVIMENTOS	AREA COBERTA	VALOR		LOTE		Nº DO PRÉDIO	SOLEIRA	TESTADA	DATA
		PROPRIETÁRIO	CONSTRUTOR				DO M2	TOTAL	Nº	QUADRA				
593	16.369/57	Alfredo Pereira Santos	Seg.	Resid.	(11) 30,00	-	30,00	-	4	B	181		R. Emilia Martins	
594	16.839/57	Damião Francisco Marques	"	"		-	27,00	-	11	C	43		"	"
595	16.241/57	João Copunha da Zeiga Silva	"	"			38,00	65,00	13	C	23	}	Ver ficha 189 ord. 134 136.	
596	" "	" " " "	"	"			27,00		"	"	230/I			
597	16.333/57	Moacyr Correia Panza	"	"			30,00	60,00	3	B	191			
598	" "	" " " "	"	"			30,00		3	B	193			
599	16.337/57	Romando Palermo	"	"			36,00		8	C	73			
600	16.336/57	Luiza Bustedia dos Santos Fernandes - Seg.		"			24,00		9	C	81			
601	16.336/57	Vicente Ferreira Ferraz	Seg.	"			87,97		3	C	117		Luila R. Matias - Vila Nova	
602	16.329/57	Maria José de Oliveira Camêlão	"	"			24,00		25	A	138			
603	16.345/57	Américo Paz de Araújo	"	"			40,00		23	A	162			
604	16.338/57	Natalia Reis do Nascimento	"	"			60,00	84,00	9	C	63			
605	" "	" " " "	"	"			24,00		"	"	63C/I			
606	16.369/57	Rubens Benfaminis	"	"			21,00		32	A	72			
607	16.330/57	Anegir Pereira Câmara	"	"			54,00		30	A	80			

ARQUIVO DIGITALIZADO

Nº DE ORDEM	APROVAÇÃO	GUIA		LICENÇA		PRORROGADA		PLANTA ARQUIVADA		VISTORIA				OBSERVAÇÕES
		Nº	DATA	PRAZO	VÁLIDA ATÉ	REQTO.	VÁLIDA ATÉ	DATA	Nº	PROVISÓRIA		DEFINITIVA		
										REQTO.	DESPACHO	REQTO.	DESPACHO	
593	9-1-58	1.105	10.2.58	deg.										Resolução N°66 de 24.4.58
594	"	1.089	"	"										" "
595	"	1.092	10.2.58	"										" "
596	"	"	"	"										" "
597	"	1104	10.2.58	"										" "
598	"	"	"	"										" "
599	"	1117	11.2.58	"										" "
600	"	1084	10.2.58	"										" "
601	"	1106	"	"										" "
602	9-1-58	1081	"	"										" "
603	"	1099	"	"										" "
604	"	1086	"	"										" "
605	"	"	"	"										" "
606	"	1108	"	"										" "
607	"	1083	"	"										" "

{ Transferido p/ Antonio Gauricia pelo processo 1634/P6 juiz 43.000/P6. }


CENTRO DE DOCUMENTAÇÃO E IMAGEM INSTITUTO MULTIDISCIPLINAR UFRRJ

REGISTRO DE IMÓVEIS

LOCALIDADE N. Iguaçu 425

DIVISÃO DE VIAÇÃO E OBRAS

N.º DE ORDEM	REQUERIMENTO	NOME		ESPECIF. DA CONSTRUÇÃO	N.º DE PAVIMENTOS	ÁREA COBERTA DO M.²	TOTAL	LOTE		N.º DO PRÉDIO	ANDARME	MARQUISE	SOLEIRA	ALINHAMENTO TESTADA
		PROPRIETÁRIO	CONSTRUTOR					N.º	QUADRA					
780	10.833/70	Antonio	Jornal - legalizado	Resid.		76,57	20,00	1.539,40	24	H	148	Rua Emilia	Matina	
781	"	"	Legalizado de acréscimo	Resid.		22,47	"	449,40	24	H	150	"	"	
782	"	"	Legalizado de acréscimo	Resid.		14,28	"	285,60	24	H	150	"	"	
783	5731/72	Jorgina Maria Barbosa	Jeronimo B. Araujo	Resid.		47,10	50,00	2.355,00	4	V	129		0,50	26,15
784	2807/71	Evaldino Vasconcelos	Legalização de Acréscimo	Resid.		31,70	40,00	1.268,00	61	H	35	Rua Maria		
785	1496/72	Queipe Feres de Oliveira	Paulo Paulo Queiroz	Resid.		43,20	50,00	2.160,00	2	V	171		0,50	200mts.
786	2948/72	Instituto Nacional de Previdência Social	Log. de Ananias II (Pará)			38,09	40,00	1.524,00	11	F	149 (antigo 139)			
787	"	Ulisses Ferreira dos Santos	(Epulo) Legalização	"	"	33,00	"	1.320,00	"	"	149 casa I			
788	14122/72	Antonio Bonfante	Legalizado	Resid.		17,00	40,00	6.800,00	1	2	181	Rua Bela Vista (n.º 1900)		
789	7497/72	José da Silva Franco	Leg. de acréscimo	Resid.		41,38	40,00	1.655,20	12		58	Graca Bela Vista		
790	16884/72	Armando Lourenço da Silva		"		42,20	40,00	1.688,00	33		63	Rua Emilia		
791	10752/72	Antonio Barboza	Legal.	"		28,00	40,00	2.464,00	9	4	86	Rua Unias		
792	18656/72	Daniel Altes Santos		"		125,60	40,00	5.024,00	17	16	121	Rua Santo Antonio		
793	433	"	"	galpao e depósito		103,86	40,00	4.134,40	13	14	97			
794	"	"	"	garagem		32,64	40,00	1.305,60	35	2	121	fundo		
795	"	"	"	galpao		85,09	40,00	3.403,60	33	22	97	galpao I		
796	"	"	"	depósito		35,00	40,00	1.400,00	35	2	121			
797	10744/72	Manoel Pereira da Silva	Legal.	Resid. (VEROBS)		51,60	40,00	2.064,00	4	E	69	Rua Amélia		
798	5677/73	Antonio Louqueira	Legal.	Resid.		39,67	75,00	2.975,25	2		95	Rua Arraiboia		
799	10807/71	José Vicente Ferreira	Legalização	Resid.		47,00	40,00	1.880,00	2	0	44	fundo	Rua Marcar	
800	10904/71	"	"	Legal. de acréscimo		18,60	40,00	744,00	2	0	44	"	Sec. Albi	
801	6749/72	Sebastião Fulgencio de Souza	Legalização	Legal. Epulo										
802														
803	4257/72	Diamantino Augusto												



CELEBRADO DE DOCUMENTAÇÃO

350,15m² 21 (285) 2252 Estrada do Amélia

N.º	DATA	PRASO	VÁLIDA ATÉ	DATA	N.º	VISTORIA		OBSERVAÇÕES	
						PROVISÓRIA	DEFINITIVA		
						REQ.to	DESPACHO	REQ.to	DESPACHO
11-5-72	420	780	Def. de Acrecimo	1972	96				
11-5-72	426	781	Def. de Acrecimo	1972	96				
31-5-72		782	Def. de Acrecimo	1972					
		783	1 ANO 31-5-73						Rua Huião
13-7-72	3553	784	Leg. de Acrecimo	1972	182				
28-09-72		785	1 ano 28-09-73						Rua das Americas
29-9-72	3896	786	Leg. de Acrecimo	1972	577				
"	3897	787	Legalização	1972					TRANS. A. Mariano de S. Faria p/ 05/5760/99.
3-10-72	18.158	788	"	1972	483				(transf. p/ upua Auxiliadora Rosaleu Stda. P. 05/5491/48, guia 23.732/78 P. proc. 7497/72, transf. p/ José da Silva Franco, pg. guia 8570 de 19-2-74.
04-12-72	8571	789	Leg. de acrecimo	1972	505				
11-12-72	31.360	790	Def. de acrecimo	1972	440				
2-1-73	34423	791	Def. de acrecimo	1972	434				
18-01-73	12170	792	Def. de acrecimo	1972	434				
"	"	"	"	"	"				(de pedis acham-se edificações numa área de L. 238 com m ² reunhada pelo proc. 05/2306/78. da ordem 55
"	"	"	"	"	"				
"	"	"	"	"	"				
"	"	"	"	"	"				
3-7-73	14.476	793	Def. de Acrecimo	1973	47				(transf. P. 20.065/74 José Vicente Ferreira guia Referente aos lotes 27, 28, 29 e 30 da quadra B. Estrada do Anilau-Fesse
4-7-73	4804	794	Legalização	1973	52				
5-7-73	15.616	795	Legalização	1973	654				
5-7-73	15.617	796	Leg. de acrecimo						
28/6/74	14.145	797	Legalização						

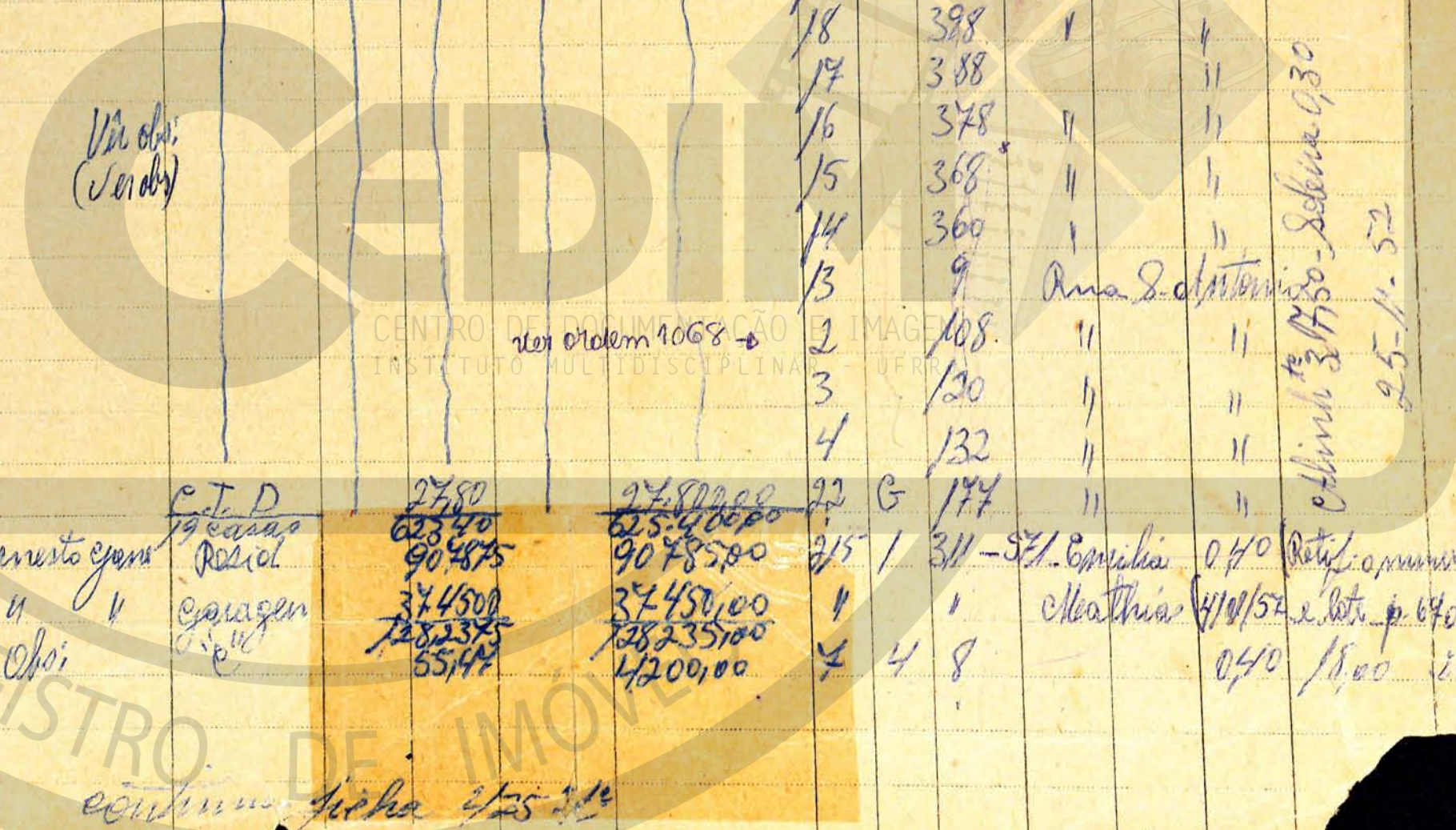

LOCALIDADE Nova Iguaçu

225

DIVISÃO DE VIAÇÃO E OBRAS SEÇÃO DE OBRAS

N.º DE ORDEM	REQUISI- TAMENTO	NOME PROPRIETÁRIO	CONSTRUTOR	ESPECIF. DA CONSTRUÇÃO	N.º DE PAVI- MENTOS	ÁREA COBER- TA	VALOR		LOTE N.º QUA- DRA	N. DO PRÉDIO	ANDAI- ME	MAR- QUISE	SOLEI- RA	ALINHAMEI	
							DO M.²	TOTAL						TESTADA	DA
449	82/5/52	Renato Soares Monteiro	João Alfredo Soares	Prob. C.T.D	1	27,80	1.000,00	27.800,00	18 H	26	Rua Copacabana			Ribeiro Viçosa	125
450			Monteiro	"		"		27.800,00	3 M	9	"		"	"	125
451			Monteiro	C.T.H.		34,60		34.600,00	1 J	539	Rua do Triunfo			"	11
452		Transf. p. 11386/65	da Silva	C.T.D		27,80		27.800,00	19 K	489	capim			de Freitas Salgado	
453		Ver obs.		C.T.H		34,60		34.600,00	23 D	135 atual 224				de Freitas Salgado	
454				C.T.D		27,80		27.800,00	22	444	Rua do Triunfo			Ver obs.	125-157
455		Ver obs.		C.T.H		34,60		34.600,00	21	430	"			Ver obs.	11
456		Transf. p. Joaquim Cassiano Mendes por 05/76/79	Julia 42268/79						20	418	"			"	11
457									19	408	"			"	11
458									18	398	"			"	11
459									17	388	"			"	11
460									16	378	"			"	11
461									15	368	"			"	11
462									14	360	"			"	11
463									13	9	Rua S. Antônia			"	11
464									2	108	"			"	11
465									3	120	"			"	11
466									4	132	"			"	11
467									22	174	"			"	11
468	9379/52	Grêmias Ferreira	Henrique Ernesto Gomes	C.T.D	19 casas	27,80		27.800,00	21	311	S.ª Emilia	0,40		Retif. a numerar p.	
469	"	"	"	Reol		623,40		623.400,00	215	1					
470	1385/53	Giuseppe Molteni	Ver Obs	capim		37,4500		37.450,00	4	4	Alcathia	4/10/52		Retif. p. 6403/10	
						128,2375		128.237,50							
						55,97		42.000,00	4	4		0,40		18,00	20-2

continua ficha 225 314



ver ordem 1068 - b

chancela 3750 - Setena 030
25-11-52

Miana

VISTORIA

N.º	DATA	PRASO	VÁLIDA ATÉ	REQ. to	VÁLIDA ATÉ	DATA	N.º	PROVISÓRIA		DEFINITIVA	
								REQ. to	DESPACHO	REQ. to	DESPACHO

OBSERVAÇÕES

51
 52
 53
 54
 55
 56
 57
 58
 59
 60
 61
 62
 63

26-1-52	136	14-1-53	1 ano	14-1-54		1951	14	1257/53	31-12-53		
	ord 3/3,50							11	11		
								11	11		
								4311/54	29-9-54	transf. de propriedade força de RECONHEC. PROC. 577801/84 jul. 358/84 - 27.12.84	
								4865/53	29-7-53		
								1257/53	31-12-53		
								11	11	Obr. Farto lug. de acervo - ord 660	
								1257/53	11	transf. para ficha 453 ordem 134	
								11	11		
								11	11		
								11	11	Ped. me 4054/60 - Futuro a prazo - Val. 1250,00	
								11	11	guia 6/94 - 19-8-60	
								11	11		
								11	11	transf. Paoc. 457/76 José da Silva Basto	
								11	11	guia 39.644/76	
								11	11		
21-1-53	346	3-2-53	6 meses	3-8-53	1646/54	1953	4	11	11		
								11	11	Bairro das Boqueiras	
								11	11	Rua Emilia - atrás do Bairro	
								11	11	Mathias - California	
20/2-53	95	20-2-53	20-2-56	609/56	30-2-54						
										(transf. de prop. 1500/59)	
										continua ficha 435 2/3	



CALIDADE *de São Ignácio*

REQUISI- MENTO	PROPRIETÁRIO	NO. E CONSTRUTOR	ESPECIF. DA CONSTRUÇÃO	N.º DE PAVI- MENTOS	Á- REA COR- RETA	DO M.²	TOTAL	N.º	QUA- DRA	PRÉ	ANDAI- ME	MAR- QUISE	SOLEI- RA	ALII- TESTADA
274/46	Renato Soares Monteiro	Jaderio Ferreira Machado	Resid	25	5186	50000	27.430,00	44						
				26				45						
				27				46						
				28				48						
				29				50						
				30				52						
90/15/46	Julio Farnajura Epimaraes	Ed e	Resid	33	50,50	600,00	822.900,00	63						
3/62/48	João Fluminense Valanizacões	Ed e	Resid	32			30.300,00							
				33										
				34										
				35										
562/50	Renato Soares Monteiro		Resid	24	4200	50000	21.000,00							
				25										
				26										
				27										
				28										
				29										
				30										
				31										
				32										
				33										
				34										
				35										
				36										
				37										
				38										
				39										
				40										
				41										
				42										
				43										
				44										
				45										
				46										
				47										
				48										
				49										
				50										
				51										
				52										
				53										
				54										
				55										
				56										
				57										
				58										
				59										
				60										
				61										
				62										
				63										
				64										
				65										
				66										
				67										
				68										
				69										
				70										
				71										
				72										
				73										
				74										
				75										
				76										
				77										
				78										
				79										
				80										
				81										
				82										
				83										
				84										
				85										
				86										
				87										
				88										
				89										
				90										
				91										
				92										
				93										
				94										
				95										
				96										
				97										
				98										
				99										
				100										

at. pl Ayres José Eletério proc. 05/9370179 juic 49185/79)

JE R JE RSO.

5620/50-

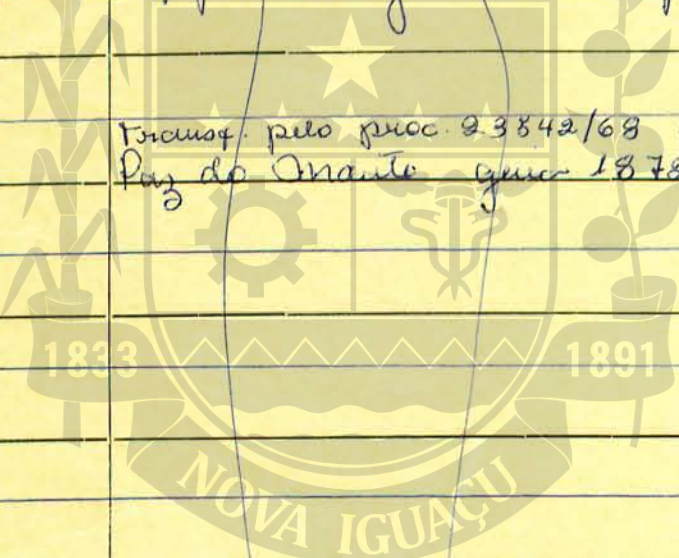
Transferido e Postal Rodrigues de Mello Proc 7894/70

continua...

CENTRO DE DOCUMENTAÇÃO E IMAGEM INSTITUTO MULTIDISCIPLINAR

MUNICÍPIO: Nova Iguaçu SEMURB DEPARTAMENTO: LOGRADOURO: Califórnia FICHA N.º: 225

N.º DE ORDEM	REQUERIMENTO	NOME		ESPECIF. DA CONSTRUÇÃO	N.º DE PAVIMENTOS	ÁREA COBERTA	VALOR		LOTE		N.º DO PRÉDIO	SOLEIRA	ALINHAMENTO	
		PROPRIETÁRIO	CONSTRUTOR				DO M2	TOTAL	N.º	QUADRA			TESTADA	DATA
169	213/51	Renato Soares Mantua		CTA. 1ª		46,44			10	G	122		Rua Araribóia	
170									9	"	132			
171									8	"	142			
172									7	"	152			
173		Transp. para M.º Teresinha Torres de Araujo proc. 05/7347/79 - que 53411/79						Ven. 01/04/993.994	6	"	162	apt. 01		Proc. 05/613/77
174									5	"	172			
175		Transp. para M.º José Xavier proc. 3518/69							4	"	182			
176									3	"	192			
177									2	"	202			
178		Transp. pelo proc. 23842/68 para Antônio Paz do Anante que 18722/69							1	"	212			
						34,10			1	F	111			Proc. 05/1031
						46,44			7	H	151			
181									6	"	161			
182									5	"	171			
183									4	"	181			
184									3	"	191			
185									2	"	201			
186									1	"	211			
187									5	I	187		R. Olívio	
188						34,10			11	H	221			
189						46,44			10	"	231			
190						"			9	"	241			
191						34,10			8	"	251			
192						66,00			23	E	164			




REGISTRO DE IMÓVEIS

CENTRO DE DOCUMENTAÇÃO E IMAGEM INSTITUTO MULTIDISCIPLINAR - UFRRJ

DISTRITO NOVA IGUAÇU F 425
 LOCALIDADE 425

PREFEITURA
 SEMURB - DEPARTAMENTO DE URBANISMO
 LOGRADOURO Rua Diversa FICHA N.º



N.º DE ORDEM	REQUERIMENTO	NOME		ESPECIF. DA CONSTRUÇÃO	N.º DE PAVIMENTOS	AREA COBERTA	VALOR		LOTE		N.º DO PRÉDIO	SOLEIRA	ALINHAMENTO	
		PROPRIETÁRIO	CONSTRUTOR				DO M2	TOTAL	N.º	GUA-DRA			TESTADA	DATA
133	937/49	Renato Soares	Monteiro	Ruid.	50,85				17	D	392			Rua Simão
134									18	D	400			
135									19	D	410			
136									20	D	420			
137									21	D	428			atual 54
138									22	D	436			
139									23	D	444			
140									07	J	488			atual 492
141									08	J	496			
142									13	J	36			Trança Bela Vista
143									14	J	24			
144	937/49	Renato Soares	Monteiro		50,85				15	J	06			



REGISTRO DE IMÓVEIS

no atual cart. no. 545867

N.º DE ORDEM	APROVAÇÃO	GUIA		LICENÇA		PRORROGADA		PLANTA ARQUIVADA		VISTORIA				OBSERVAÇÕES
		N.º	DATA	PRAZO	VÁLIDA ATÉ	REQ.to	VÁLIDA ATÉ	DATA	N.º	PROVISÓRIA		DEFINITIVA		
										REQ.to	DESPACHO	REQ.to	DESPACHO	
133	28/3/49													Legalização * arquivado da fecho. 453 ord. 81
134														
135														
136														
137			1949				1950							
138														
139		Tasso Melo	03				03							
140														
141			28				28							
142														
143														
143	28/3/49													




53/4/49

CENTRO DE DOCUMENTAÇÃO E IMAGEM
INSTITUTO MULTIDISCIPLINAR - UFRRJ

LOCALIDADE *Nova Iguaçu* 295 DIVISÃO DE VILAÇÃO E OBRAS — SEÇÃO DE

N.º DE ORDEM	REQUERIMENTO	PROPRIETÁRIO	CONSTRUTOR	ESPECIF. DA CONSTRUÇÃO	N.º DE PAVIMENTOS	ÁREA COBERTA	V DO M.º	
335	608/52	Renato Soares Monteiro		Prof	(Vão abrt)	44 H 16	Rua Esmeralda M.º	
336						43	14	
337						42	12*	
338						41	10*	
339						40	8	
340						39	6	
341						38	4	
342						37	4	
343						36	11	
344						35	15	
345						34	13	
346						33	11	
347						32	9	
348						31	7	
349						30	5	
350						29	3	
351	(VER OBS.)			C.T.H. C.T.D.	26.20m ² 26.20m ²	52 4	1 1	atual n.º 33918
352				C.T.H. C.T.D.	3460 50000 2932	53 54	27 9	
353				C.T.H. C.T.D.	29.320,00 29.320,00	55 56	7 280	Rua Esmeralda atual n.º 518
354					29.320,00	57 58	270 590	



259
Ver end 258
X

Ver end 1015
Ver end 1030

(ver obs.)

continua

018/532.50
86 casa pua

354
352
363
357
355
345

eev

1951

ARQUIVADA
HISTORIA
DEFINITIVA
VISORIA
REQ.to
DESPACHO
REQ.to
DESPACHO

OBSERVAÇÕES

Já está na ordem
274
273
272
271
270
269
268
Ana Emilia
267
266
265
264
263
262
261

Conf. Justiça no local foram desfeitos que as áreas dos limites 26.20m² e 26.20m² e/3 ficando um total de área 52.41m², fut. as devidas anotações cont. Processo n.º 26.866

anotada a alteração da numeração cont. Proc. 021.51/26.866 n.º 31 e/3 atual n.º 31 e/14

03/31/26.866
anotada a alteração de forma cont. Processo n.º 03/31/26.866

260
259

4865/29-7-53
4483/27-10-52
5810/27-8-52

com. Proc. 05/132/79 para Sebastião Wiggberto Soares Br


Ana Emilia
Proc. 021.51/27.550 n.º 578 ant. 260 e 261

transferida para

REGISTRO DE IMÓVEIS

5/69

ORDEM	REQUERIMENTO	PROPRIETÁRIO	NOME	CONSTRUTOR	ESPECIF. DA CONSTRUÇÃO	N.º D. PAV. MENT	N.º	QUADRA	PREDIO	ME	QUISE	RA	TE
1	3274	Renato Soares Monteiro	425	Fidelis Pires Lima e Machado	Resid.	5486 50000 27.430,00	2						Obs: pra ficha
2							3						construções de Renato S. Monteiro
3							4						constam as seguintes matrículas
4							6						Pna. Amália n.º 2, 5, 7, 8, 1
5							13						" dos etimios n.º 4, 5, 9, 16, 1
6							14						" do Estímio n.º 5, 7, 12, 18,
7							15	-					" União n.º 5, 7, 8, 9, 12, 1
8							19						" Trunfo n.º 6, 9, 15, 17, 21
9							21						Pna. Bela Vista n.º 6, 7, 22
10							24						Pna. Brás do Sul n.º 7,
11							27						150 Pna. do G. Obelisk n.º 7, 22
12							29						138 atual Pna. Amália n.º 3, 4, 9
13							30						132 Pna. Embala n.º 10, 11, 12, 13, 20 e 21
14							31						126 Pna. Prof. João Ribeiro n.º 14, 19
15							32						216 atual 258 Pna. das Ocas n.º 14, 21
16							33						222 atual Pna. Belina n.º 14, 18, 19
17							35						238 atual Pna. Mariana n.º 23
18							36						240 Pna. Jac. Gonçalves
19							37						
20							38						Obs: pra ficha
21							40						432 9-10-11-12 e 13
22							41						14-15-17-18
23							42						sem Pna. do G. Obelisk
24							43						



REGISTRO DE IMÓVEIS

Obs: Inscr. de Matr. atual Trunfo Pna. 8800/20


(Ver obs)

(un obs)

(Jer obs)

LOCALIDADE Nova Iguaçu 425 PREVISÃO DIVISÃO

N.º DE ORDEM	REQUERIMENTO	NOME		ESPECIE CONSTRUÇÃO	N.º PAVIMENTOS	COBERTA	DO M. 2	VALOR TOTAL	LÔTE		N.º DO PREDIÇO	ANDAIMES	MARQUISE	SOLEIRA	ALINHAMENTO TESTADA
		PROPRIETARIO	CONSTRUTOR						N.º	QUADRA					
379	4800/51	RENATO SOARES MONTEIRO	JOÃO ALFREDO	Res. D. C.T.A.		34,60	1.000,00	34.600,00	1-E	L	591				Rua do Triunfo
380	"	"	"	SORES MONTEIRO	"	"	"	"	1-D	"	581	"	"	"	"
381	"	"	"	DA SILVA	"	"	"	"	3	"	561	"	"	"	"
382	"	"	"	"	"	"	"	"	4	"	441	"	"	"	"
383	"	"	"	"	"	"	"	"	6	"	131	"	"	"	Prolongamento da Rua das
384	"	"	"	"	"	"	"	"	"	"	127	"	"	"	"
385	"	"	"	"	"	"	"	"	f	"	132	"	"	"	"
386	"	"	"	"	"	"	"	"	"	"	136	"	"	"	"
387	"	"	"	"	"	C.T.A.	34,60	34.600,00	1	K	5	"	"	"	Rua Celina
388	"	"	"	"	"	"	"	"	2	"	13	"	"	"	(Ver obr.)
389	"	"	"	"	"	"	"	"	3	"	21	"	"	"	"
390	"	"	"	"	"	"	"	"	4	"	31	"	"	"	"
391	"	"	"	"	"	C.T.C.	28,05	28.050,00	5	"	31	"	"	"	"
392	"	"	"	"	"	"	"	"	"	"	"	"	"	"	Casa I
393	"	"	"	"	"	"	"	"	6	"	"	"	"	"	III
394	"	"	"	"	"	"	"	"	6	"	"	"	"	"	V
395	"	"	"	"	"	"	"	"	7	"	"	"	"	"	VI
396	"	"	"	"	"	"	"	"	8	"	"	"	"	"	VII
397	Transf. p/	Edilberto Maciel	Neg. proc. 05/5356/79	gene 48950/79	"	"	"	"	8	"	"	"	"	"	VIII
398	"	"	"	"	"	"	"	"	8	"	"	"	"	"	IX
399	"	"	"	"	"	"	"	"	8	"	"	"	"	"	X
400	"	"	"	"	"	"	"	"	8	"	"	"	"	"	XII



REGISTRO DE IMÓVEIS

CENTRO DE DOCUMENTAÇÃO E IMAGEM


Handwritten notes and markings at the bottom of the page, including large curly braces and some illegible text.

Mod.

425

PROVAÇÃO	GUIA		LICENÇA		PRORROGAÇÃO			VISTORIA				OBSERVAÇÕES	
	N.º	DATA	PRAZO	VÁLIDA ATÉ	REQ.to	VÁLIDA ATÉ	DATA	N.º	PROVISÓRIA		DEFINITIVA		
									REQ.to	DESPACHO	REQ.to		DESPACHO
379													
3. 9. 59	3931	8.9.59	1 ano	8.9.53									1257/53-31-12-53 Guia 3231 de 8.9.59 - 07/685,00
380													" correspondente a 45 casas pr.arias a
381													483/52-10-10-52 enf 15,00 pelo proc. nº 4800/51.
382													8893/52-9-12-52
383													
384													
385													
386													
387													
388													8893/59 9-12-52
389													8141/59 31-10-52
390													1257/53 31-12-53
391													8893/59 9-12-52
392	1833												Transf. p. 25771/71 Transf. p. 11-861/24 Edwaldo de Nóbilo
393													Gene. - guia 12-696/74
394													Transf. p/ Wilton de Almeida Campos
395													proc. nº 12.756/68, guia nº 12957/68.
396													8893/59 9-12-52
397													1257/53 31-12-53
398													" "
399													
400													
401													
402													
403													

{ 1351 17
C amexada }



CENTRO DE DOCUMENTAÇÃO E IMAGEM
INSTITUTO DE CIÊNCIAS JURÍDICAS - UFRJ

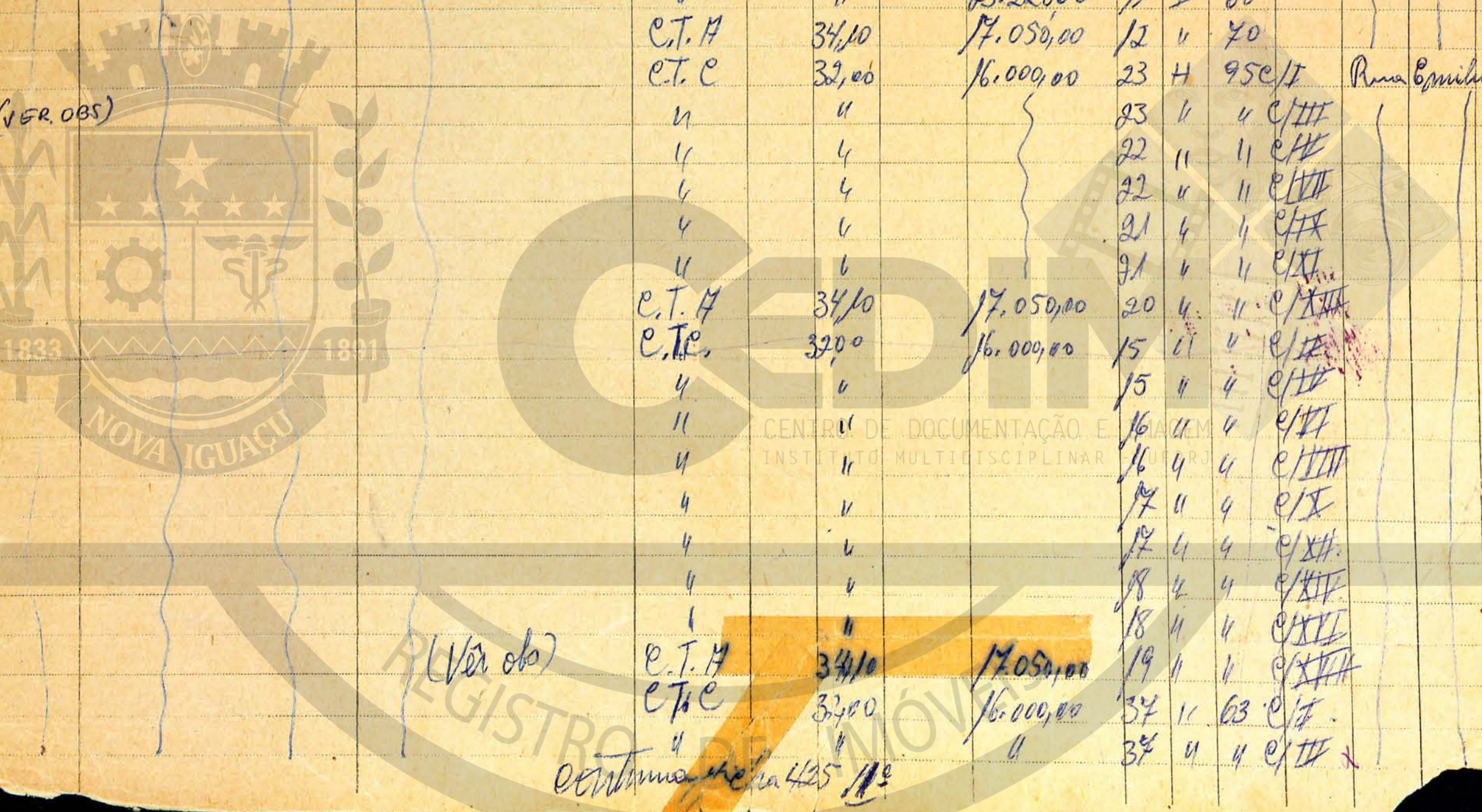
REGISTRO DE IMOVEIS

DISTrito
LOCALIDADE *Nova Iguaçu (Paraná)*

PREFEITURA
DIVISÃO DE VIACÃO E B

N.º DE ORDEM	REQUEPIMENTO	NOME	PROPRIETÁRIO	CONSTRUTOR	ESPECIF. DA CONSTRUÇÃO	N.º DE PAVIMENTOS	ÁREA COBERTA	V. DO M.º				
217	8/19/51	Renato Soares Montenegro			E.T.H	34,10	500,00	17.050,00	26	H	69	Rua Emilia (Ver)
218					"	"	"	17.050,00	25	"	77	
219					"	"	"	17.050,00	24	"	85	
220					E.T.H2	46,44		23.220,00	12	J	20	Artilheiro 4431
221					"	"		23.220,00	11	F	60	" "
222					E.T.H	34,10		17.050,00	12	"	70	
223					E.T.C	32,00		16.000,00	23	H	95C/I	Rua Emilia n.º 95 Entrada
224	(VER OBS)				"	"			23	"	4 C/III	
225					"	"			22	"	11 C/II	
226					"	"			22	"	11 C/III	
227					"	"			21	"	4 C/II	
228					"	"			21	"	4 C/II	
229					E.T.H	34,10		17.050,00	20	"	11 C/III	
230					E.T.C	32,00		16.000,00	15	"	4 C/II	
231					"	"			15	"	4 C/II	
232					"	"			16	"	4 C/II	
233					"	"			16	"	4 C/III	
234					"	"			17	"	4 C/II	
235					"	"			17	"	4 C/III	
236					"	"			18	"	4 C/III	
237					"	"			18	"	4 C/III	
238					E.T.H	34,10		17.050,00	19	"	11 C/III	
239					E.T.C	32,00		16.000,00	37	"	63 C/II	
40					"	"			37	"	4 C/III	

(Ver obs)
Continua na 425/119



VISTORIA

F425 OBSERVAÇÕES

PTE	DATA	N.º	PROVISÓRIA		DEFINITIVA	
			REQ.to	DESPACHO	REQ.to	DESPACHO
61	1951	17			161	22
					1454/10-3-61	228
						229
					4/193/52	220
					26-9-52	221
					11 11	222
					4865/53	223
					29-7-53	224
						225
					6034/51	226
					27-7-51	227
					8633/51	228
					14-11-51	229
					238/52	230
					23-1-52	231
						232
					834/53	233
					31-12-53	234
					6034/51	235
					27-7-51	236
					8633/51	237
					14-11-51	238
					6034/51	239
					27-7-51	240
					8633/51	241
					14-11-51	242
					11 11	243
					6034/51	244
					27-7-51	245
					8633/51	246
					14-11-51	247
					2485/52	248
					13-5-52	249
						250

Transf. pra a 2 492/68 - para Joaquina João de
Dna. Benedita Almeida - guia 109/69

R. Emília Vila Cartão 95
Transf. p/ Suenice Alves de Oliveira Casqueiro
proc. 05/3576/79 juiz 41998/79

Pg. Taxas em selo no proc 2840/52

Foi transf. Proc 10.170/68 para Alfredo Sequiera

35
36
37
38

Guia 1484/20
Transf. Proc 4334/40 - Albenio Balaz
9485/52-14-2-53


continua ficha 425 1/8

LOCALIDADE Nova Iguaçu F. 425


DIVISÃO DE VIAÇÃO F

N.º DE ORDEM	REQUISI- MENTO	PROPRIETÁRIO	NOME CONSTRUTOR	ESPECIF. DA CONSTRUÇÃO	N.º DE PAVI- MENTOS	ÁREA COBER- TA	DO M.²	TOTAL	N.º	QUA- DRA	N.º DO PRÉDIO	ANDAI- ME	MAR- QUISE	SOLEI- RA	ALINHA- TESTADA
357	608/52	Benato Soares	Monteiro	Col. C.T.H.		44,60		232,20	12	I	20				R. Emilia
358	"	"	"	"		34,60		346.000,00	11	"	60				"
359	"	"	"	C.T.H.		40,30		40.300,00	10	V	50				R. Victoria, proc. 12,57/52
360	"	"	"	(VER FICHA 17 ordem 24)		34,60		346.000,00	9	"	180				R. das Americas
361	"	"	"	E.T.D.		27,80		27.800,00	13	FJ	30				R. Emilia, proc. 12,57
362	"	"	"	Ver ordem 427					185	B	185				R. das Americas
363	"	"	"	"					12	"	20				Rua Emilia
364	"	"	"	"		54,47	R 4557/66		1	"	175 atual/158				R. das Americas
365	"	"	"	"					20	"	161				"
366	"	"	"	"					11	E	165				"
367	"	"	"	E.T.H.		4030		27.800,00	2	"	155				R. Victoria, proc. 12,57
368	"	"	"	"					10	"	159				"
369	"	(VER DAS)	"	E.T.D.		27,80		27.800,00	1	D	144				Rua Uniao, proc. 834/152
370	"	"	"	"					"	"	150				Rua Uniao
371	"	"	"	"					1	"	184				Rua Uniao
372	"	"	"	"					11	E	188				"
373	"	"	"	"					2	"	198	oligo/194			"
374	"	"	"	"					11	F	218				"
375	13.283/56	Geraldo Baetomo	Felipe Lages	Resid					2	"	20				Franciscana
376	18342/61	Manoel Barbosa	enil	BT	1	3297		35.000,00	5	"	395				R. Uniao, proc. 1050
377	416/62	Atigio Silva	Pedro S. Oliveira	Resid		43,16	4.000,00	168.640,00	52	"	17 atual/30/17				R. Uniao, proc. 14.740/85
378	1000/65	Luiz Gonzaga	"	Resid			48 + leo: 87,38		01	H	211 e 211				0,50 Cap. de 1/30
379	20.344/75	Joana Alves	da Silva	Resid				da ord. 502	14	"	34				Rua Bela Vista

continua ficha 4



N.º	DATA	PRASO	VÁLIDA ATÉ	DATA	N.º	VISTORIA		OBSERVAÇÕES	
						PROVISÓRIA	DEFINITIVA		
						REQ.to	DESPACHO	REQ.to	DESPACHO
15. 4. 52 4452	11/25	15-4-52		1951	17	4865	29-7-53	153 29-7-53	
	Ord. 532,50	86 caran						1257/53 31-12-53	
								4865/53 29-7-53	
								1257/53 31-12-53	
									Retificado o n.º pelo proc. 7557/66 em 54/100
									5341/56 31-12-56
									8341/53 31-12-53 transf. proc. 05/9368/79 - guic. 49 188/79 ps. DECIO NOBRE.
15	11-1-57								Go. está na ord. 194
76	30-11-61	7740	7-12-61	2 anos	30-11-63				
77	6-2-62	822	6-2-62	6 meses	6-8-62				
	4/02/65	118	14/06/65	Leg. de Avac. e Leg.					
	30-10-75	34.224	22-10-75	Transf. de					
									continua 425/75



ACERVO DIGITALIZADO

CEPIM
CENTRO DE DOCUMENTAÇÃO E IMAGEM
INSTITUTO MULTIDISCIPLINAR DE PESQUISA

MUNICÍPIO		Cidade		N.º		425		PREFEITURA		TERITÓRIO		VAL		N.º		PREDIO		ME		QUISE		RA		TES.	
REQUERIMENTO	PROPRIETÁRIO	CONSTRUTOR	ESPECIF. DA CONSTRUÇÃO	N.º DE PAVIMENTOS	ÁREA COBERTA	DO M2	TOTAL	N.º	QUADRA	PREDIO	ME	QUISE	RA	TES.											
900	3426/74	NARCIZA DABZ OZIRIA	NUMER. URBS	Resid	1.º	72,15	76.797,00	158	G	325															
901	05/3498/74	Francisco de Lima Chaves	Legalização	"	1.º	59,87	39.515,00			18															
902	"	Jose Luiz de Lima Chaves	"	"	1.º	6,106	40.300,00			18															
903	"	"	"	"	2.º	82,16	49.296,00			18															
904	"	Luiz de Lima Chaves	"	"	1.º e 2.º	143,22	89.596,00			18															
905	05/3361/74	João Lourenço Sobrinho (Admiral H. Fernandez) (Piloto e Purd.)		Resid		133,90	124.527,00	11		35															
906	5711/74	CESARINA CYNTHIA MARCELINA	SEG. AIRTEL	Resid		93,70	15.642,00	3		118															
907	05-3454/74	ALBERTINA SIQUEIRA DAS NEVES	ACRASC	Resid		74,32	99.728,00			95															
908	4187/74	DECIO NOBRE	220. DE ACRESCIMO	Resid		70,00	46.200,00			242															
909	05-595/74	FRADIQUE GONSALVES DE ALMEIDA	LIC. ACRESC.	Resid		93,18	65.226,00			33															
910	"	MONTENEGRO		Resid		107,65				63															
911	2153/74	Joselucia Alves Vianna	Legalização	Resid		64,50	25.800,00	156	G	309															
912	05-5600/74	FURICO JOSE DE OLIVEIRA		Resid		68,00	21.200,00			309															
913	"	"		"		73,50	9.000,00	4	V	74															
914	05/1784/74	Argemina Maria Barbosa		C		55,47	71.070,00	34	33	14															
915	05/3454/74	DANIEL ASSIS SANTOS	ACRESCIMO	GAZPOO		142,14	47.120,00	15		13															
916	"	"	220.	Galpão		94,24	51.592,80			97B															
917	"	"	220.	CONSTR. OBS		61,42	29.250,00			97D															
918	"	"	220.	"		58,50	43.680,00			97E															
919	"	"	"	"		87,36	5175,00			97C															
920	"	"	"	PRER		10,35	247.887,80			97G															
921	05/10982/78	selma mes de leme	220. DE ACRESC.	C		55,47	9.000,00	25		46C/11															
922	05/10729/78	Jose Barbosa da Silva - seg dec 1882		num d		500	21.075,00	173	H	156															

Cont 41

VISTORIA
 PROVISÓRIA DEFINITIVA
 DA ATR. DATA Nº REQ. to DESPACHO REQ. to DESPACHO

OBSERVAÇÕES

DA ATR.	DATA	Nº	REQ. to	DESPACHO	REQ. to	DESPACHO	OBSERVAÇÕES
20.10.77	15.808	29-12-77	32 meses	7.01/78	1978	08	
"	15.809	"			"	"	
"	15.809	"			"	"	
"	15.810	"			"	"	
1/11/77			15 meses	1/2/79			
29.12.77			S. g. de Ac.				
29.12.77	16.340	17-01-78	Leg. de Acric.		1978	46	
14.02.78	16.354	21-2-78	"		1978	115	
14.02.78			"				
14.02.78			19 meses	14.02.79			
14.02.78	16.176	02-8-74	Legalização		1974	162	(Das ordenas 154,809 e 810 - Unificadas ao nº 63 cf. proc. 05/247/77 para a regularização de área. Conf. Proc. 02/04/15.115)
14.02.78	16.176	19-5-78	Leg. de Acric.		1978	237	
14.02.78	22.025	25-4-78	Leg. de Acric. Legalização				
14.02.78	23.689	02-6-78	Leg. de Acric. Legalização		1978	243	
			APROVAÇÃO DE PROJETO				
			12 meses	23/05/79			
			L20.				
			"				
			"				
14.02.78	34.097	23/11/78	"		1978	558	
14.02.78	34.289	05/12/78	3 anos	21/11/81			
14.02.78	38.574	02/02/79	- kg -		1979		

CENTRO DE DOCUMENTAÇÃO E IMAGEM
 INSTITUTO MULTIDISCIPLINAR - UFRRJ

requis. p/ ciste destes DA C. Santos da Alca - quit - 78. 738/81.

REGISTRO DE IMÓVEIS

DISTRITO 1º

LOCALIDADE Nova Iguaçu Justin 425

FICHA N.º 425

SEMURB DEPARTAMENTO DE URBANISMO SMO DO GRADUADO 325º de Iguaçu

N.º DE ORDEM	REQUERIMENTO	NOME		ESPECIF. DA CONSTRUÇÃO	N.º DE PAVIMENTOS	ÁREA COBERTA DO M2	VALOR TOTAL	LOTE		N.º DO PRÉDIO	SOLEIRA	ALINHAMENTO	
		PROPRIETÁRIO	CONSTRUTOR					N.º	QUADRA			TESTADA	DATA
1001	05/34.045/00	Itas de Iguaçu Dist. de Plimenter Itala				350,24m²		65	-	217		R. N. S. de Fatima	
		Smob. e Administração Conf. Itala	Sex. obs.										
1002	05/34.044/00	Espólio de Flavio Amaral Marcão				350,24m²		66	-	229		"	"
1003	01/597/199	Emydio de Firanda Lima		resid.		51,85m²		20	E	20		"	"
1004	00/12/29.630	Faria Aparecida de Firanda		resid.		93,67m²						Rua Emilia Farias	
1005	"	"	"	"	"	24,42m²						435 c/II	
1006	"	"	"	"	"	24,42m²						245 c/III	(Rua Dom Torquato)
1007	"	"	"	"	"	25,98m²						225 c/IV	
1008	00/04/11.288	Jeremia Cavalcante		resid.		46,19m²		20	-	316		R. Jacaribá	
			Sex. ord. 87										
1009	02/05/09078	Gentil de Aguiar		resid.		42,36m²		14	E	28		R. das Americas	
1010	02/04/05144	Jose Roberto de Oliveira		resid.		25,60m²		18	G	40		R. Acariá	
			Sex. ord. 403 e Ver. ord.										
1011	06/51/288/99	ALCIDES PERSE MACHES	VEN. ORDEM 767	RESID.		64,35m²		12	E	61		R. CERIA	
						68,70m²	VER OBS						
							Sex. ord. 507						R. Prof. João Ribeiro
1012	98/32/30.111	Oscar Fajardo Cordulla		resid.		105,58m²		2	B	139			

N.º DE DEM	APROVAÇÃO	GUIA		LICENÇA		PRORROGADA		PLANTA ARQUIVADA		VISTORIA				OBSERVAÇÕES
		N.º	DATA	PRAZO	VÁLIDA ATÉ	REQ.to	VÁLIDA ATÉ	DATA	N.º	PROVISORIA		DEFINITIVA		
										REQ.to	DESPACHO	REQ.to	DESPACHO	
1001	31/8/2000	00433 841000	26/9/00	31/8/00 a 31/8/01	Div. de Const. 12 meses							00/05/14.045 30/06/2001		N.º 217 - c/I - 87,29 m ² N.º 217 c/III - 87,29 m ² " " c/III - 87,29 m ² " " c/IV - 87,29 m ²
1002	31/8/2000	00434 945000	26/9/00	31/8/00 a 31/8/01	Div. de Const. de 12 meses							00/05/14.044 18.09.2001		Obs: alterados p/ Smob. e Administração da Verificação 2da conf. Proc. 00/05/14.044 c/II - 87,56 m ² , c/III - 87,56 m ² , c/IV - 87,56 m ²
1003	26/9/2000	0045 0541 000	21/11/00		Loq. Predatória Lei 3.052/99									
1004	06/02/2001	013095 34000	8/3/01		06 meses 06/02/01 a 6/8/2001 Lic. de construção									
1005	05/02/2001													
1006														
1007														
1008	8-12-2000	033068 54000	26-6-01		Legalização Predatória Lei 3.052/99									
1009	23-8-2001	034013 63000	14-08-01		Loq. de Acesso.									
1010	15-10-2001	034253 4000	25-09-01		Legalização									
1011	25.10.2001	12440 15230	12.12.2001		LEGALIZAÇÃO DE ACRESCIMO									TRANS. DO PREDIO N.º 02 DA R. CENINHA ADQUIRIDO DE JOÃO AMORIM CONF. PROP. N.º 06-51128-99 SENDO ACRESC. DE 34,25 m ² Par. Térreo 52,79 m ² Par. Superior 52,79 m ²
1012	10.11.99	14000	22.03.02		Legalização									


CENTRO DE DOCUMENTAÇÃO E IMAGEM
INSTITUTO MULTIDISCIPLINAR - UFRRJ

REGISTRO DE IMÓVEIS

DISTRITO 1º		LOCALIDADE P. 2ª, Mesquita 425		SEMURB	ARTAMENTO	URBANISM.	LOGRADO	V. C. P.		LOTE	N.º DO PRÉDIO	SOLEI. RA	ALIN. TESTADA
N.º DE ORDEM	REQUERIMENTO	NOME		ESPECIF. DA CONSTRUÇÃO	N.º DE PAVIMENTOS	AREA COPER. TA	DO M2	TOTAL	N.º GUA-DRA				
		PROPRIETÁRIO	CONSTRUTOR										
924	05/6175/78	Carlos Alberto Ferreira Paundola		C		77	-	90.860,00	153	C	983		
925	"	Mauricio da Costa Paundola	18. 12/10/82			4781		27.900.	11	1	281		
926	05/2065/78	Elidia de Souza Gusmão	Seg.	Resid		69,00	500,00	25.600,00	2	8	52	R. União	
927	05/5364/79	Waldomiro Cavalari de Riva		C	-	6600	-	(ajustado) 9.000,00	49	4	162	R. 150, 12,30	
928	05. 7075. 79	TAINÉ SALLES DA CRUZ (APOSEL.)		Resid		5989	Ver ordem 424	90.360,00	12	F	139	Rua Santa Antônia	
929	"	"	"	"		40,49	100,78		12	F	139	C/F	
930	05/10943/78	Gyldes Ribeiro Alves		C		66,00		9.000,00	4	13	87	R. Marina	
931	05/9514/79	José Carlos dos Santos Dias e Lício B. Dias		Resid	-	45,00	902	40.590,00	49	-	49	Rua	Ambon
932	05. 11.508.79	IRIS DUARTE		"		66,00	902	59.532,00	52	"D"	126	S.ª Lidia	
933	05/7789/79	Germano Manoel Rego Ribeiro	VITORIA dec 1972	Resid		8281	902	74.694,62	17	A	171	Rua Amélia	
934	05/1328/80	Linema Construções Ltda	Lic. de Const.	Apert. terr		251,14		507.553,94	-	-	252 atual 177	Genova	R. Juiz
935	05/1328/80	Linema Construções Ltda	Lic. de Const.	Apert. #0.		261,31		528.107,51	-	-	252 atual 177	Apert. 101.	Alberto
936	"	"	"	"		261,31			-	-	252 atual 177	Apert. 102.	Maeder
937	05	(Ver ordem 989)		"		261,31		528.107,51	-	-	252 atual 177	Apert 201	
938				"		261,31			-	-	252 atual 177	Apert 202	
						773,76		1.563.768,90					

N.º	DATA	GUIA		LICENÇA		PRORROGADA		PLANTA ARQUIVADA		VISTORIA				OBSERVAÇÕES
		N.º	DATA	PRAZO	VÁLIDA ATÉ	REQ.to	VÁLIDA ATÉ	DATA	N.º	PROVISÓRIA		DEFINITIVA		
										REQ.to	DESPACHO	REQ.to	DESPACHO	
924	15-12-78	40054	02/03/79	24 meses	15/1/80			15.2	94					
925				Per										
926	2/01/79			Seg										
927	22/06/79	(idênto)		disp. Reg. Lei 352	3 anos	24/06/82								
928	10-08-79	54295	26/12/79	VISTORIA				1980	54					
929	11			Dec. 1973 de 28/01/75										
930	11/9/79			3 anos		11/9/82								
931	01/10/79	53721	11/12/79	ademp. pol. urbana										
932	28-11-79			"	"									
933	13-12-79			VISTORIA										
934	21/3/80			dec 19+2										
935	11			"										
936	11	58843	28.3.80	"				1980	30					
937	11			"										
	11			"										

(Ver encl. 989)
 Comp. proc. 04/4783/85 área de 108,72 m²



DISTRITO 1º
 LOCALIDADE Nova Iguaçu Austin

PREFEITURA DA CIDADE DE NOVA IGUAÇU
 SEMURB — DEPARTAMENTO DE URBANISMO LOGRADOURO

FICHA Nº 425
Bairro Califórnia

N.º de Ordem	REQUERIMENTO	NOME		Especif. da Construção	N.º de Pavimentos	Área Coberta	VALOR		LOTE		N.º do Prédio	Soleira	ALINHAMENTO	
		PROPRIETÁRIO	CONSTRUTOR				do M2	TOTAL	N.º	Quadrc			TESTADA	DATA
1013	02/04/08172	Suely Campina	Jaxan Jera	Resid		32,13m ²		ver ficha 17 ou 10 e 24	9	1	18091		R. Das Américas	
1014	02/05/10-305	Ronato Soares	Fonseca e outros	Posto de Recarga Combustíveis		139,00m ² total		ver ficha 32	12 e 13	A	36		Est. Plínio Pasado	
1015	02/11/97-150	Dolinda da Silva		Resid.		35,98m ²		ver ord 354	56D	H	578		Antiga R. Triunfo e Carmo de Freitas Salgado	
1015	02/02/085-28	Homero Cupiano da Silva				73,50m ²		ver ficha 5 ord 142			70		R. Nossa Senhora Fátima	
1017	03/11/26-866	Parlene da Conceição	Ramos	Resid.		145,68m ²		ver ord 349, 354	52	H	310		R. Emília	
1018	04/04/09639	Francisca Costa de Souza		Resid.		15,30m ²		ver ord 65	21	F	88		ant. 78 R. Ambrósio	
1019	04/04/09639	Francisca Costa de Souza		Resid.		104,76m ²			21	F	88		fundos " "	
1020	04/11/95341	Madame Oliveira de Almeida		Resid.		117,98m ²		ver ord 156	3	F	83		R. Aparecida	
1021	09/06/133-688	João Sidney Ferreira	Dutraim	Resid		201,70m ²			13		123		R. Guizão de Sul	
1022	06/00/994	Alexe Soares						ver ordem 134						
1022	06/00/994	Alexe de Souza	Barreira	Resid		214,18m ²			5A		28		Rua Prof. Coimbra da Costa Soares (ant. 1000)	

REGISTRO DE IMÓVEIS

ARQUIVO DIGITALIZADO

N.º de Ordem	Aprovação	GUIA		LICENÇA		PRORROGADA		PLANTA ARQUIVADA		VISTORIA				OBSERVAÇÕES
		N.º	Data	Prazo	Válida Até	REQTº	Válida Até	Data	N.º	PROVISÓRIA		DEFINITIVA		
										REQTº	Despacho	REQTº	Despacho	
1013	26.09.02	023008 44000	05.09.02											
1014	14.10.02	02341 768000	11.10.02											
1015	22.12.2003	034636 54000	19.12.03											conf. planta anexa msc. 02/11/27-25 10578 art. 260. VER E-DEM 359. O imóvel tem sua regularização imobiliária reconhecida conf. averbas ao RGIT matrícula 493 folha 1 livro 3-DE fls 22 sob o nº 44.269 em 26.4.76 e sua área justificada pelo proc. 04/04/18526-14.7.2004 - amparo conf. Proc. 04/04/18526
1016	15.9.04	-	-											
1017	20.08.04	042334 290005	21.8.04											
1018	13.09.04	-	-											
1019	13.09.04	053184	-											
1020	13.04.05	63000	6.4.05											
1021	05.08.05	Santo												
1022	26/06/68	10662	2/7/68											Outra: Atua regularidade Imobiliária conf. RGI.

REGISTRO DE IMÓVEIS

CENTRO DE D...
INSTITUTO MU...
E IMAGEM

DISTRITO _____

LOCALIDADE Nova Guacuj

425

PREFEITURA MUNICIPAL DE GUACUJ

SEMURB - DEPARTAMENTO DE URBANISMO

LOGRADOURO

FICHA N.º 425

América

N.º DE ORDEM	REQUERIMENTO	NOME		ESPECIF. DA CONSTRUÇÃO	N.º DE PAVIMENTOS	AREA COBERTA	VALOR		LOTE		N.º DO PRÉDIO	SOLEIRA	ALINHAMENTO	
		PROPRIETÁRIO	CONSTRUTOR				DO M2	TOTAL	N.º	GUA-DRA			TESTADA	DATA
963	5/742/81	Osman Pereira		acresc.	-	(15,35) 15,15			12	J	20	Rua	Emília	
964	5/2628/84	Emílio Pereira		c	-	57,93			5	F	444	Alameda	Acácia	
965	5/3211/84	Wilson Cardoso	(primitiva) ord 172	acresc.	-	13,25			7	G	152	Adriana		
966	5/8446/80	Alba Cruz Meido da Silva		acresc.	-	34,60			25	F	290	União		
967	5/2683/84	Luiz Genesio de S. Andrade		acresc.	-	135,17			159	G	331	Sobrado	Esquina	Antônio
968	5/1271/84	Locatário Francisco de Oliveira		rend.	-	50,69			7	J	492	Pedra		
969	5/1869/84	Arilson de Souza Couto		acresc.	-	34,43			20	F	82	das	Américas	
970	5/8288/84	Jose Moreira Pinhal		rend.	-	19,00					319	da	Esquina	Antônio
971	5/1127/84	Esp. José Pio		c	-	66,00			2	-	645	acresc.	criação	de Freitas
972	5/10168/83	Herminio Alves de Azevedo		acresc.	-	120,98			10	H	337	União		
973	5/7807/84	Marcelo Souza de Alcântara		acresc.	-	55,72			19	L	109	criação	terras	de Alcântara
974	5/8306/84	Miguel dos Santos Rodrigues		acresc.	-	130,83					165	Terreço	Antônio	Rodrigues

continua 975

Mod. 28

N.º DE ORDEM	APROVAÇÃO	GUIA		LICENÇA		PRORROGADA		PLANTA ARQUIVADA		VISTORIA				OBSERVAÇÕES
		N.º	DATA	PRAZO	VÁLIDA ATÉ	REQ.to	VÁLIDA ATÉ	DATA	N.º	PROVISÓRIA		DEFINITIVA		
										REQ to	DESPACHO	REQ to	DESPACHO	
963	15/9/83	11636	14/9/84		Lei 638/82.			1984	260					
964	30/4/84	12833	17/5/84		Lei 638/82									
965	10.4.84.	12.938	14.5.84.		Lei 638.			1984	332.					(Transf. p/ freguesia Portugal Santiago) Proc. 5-526-86 guia 64210/88
966	14.3.84.	14.233	18.6.84.		Lei 638.			1984.	382.					
967	08.3.84.	14.531.	20.6.84.		Lei 638.			1984.	415.					
968	20.3.84.	15.980	17.7.84		Lei 638.			1984.	424.					
969	20.3.84.	16.180	22.7.84.		Lei 638.			1984.	427.					
970	24/08/84.	18.601	6.9.84.		Lei 638.			1984.	522.					
971	1.3.84.	22.907	26/11/84.		Lei 638.									
972	14.3.84.	22.364	20/11/84		Lei 638.			1984.	633.					
973	11.10.84.	358	27.12.84.		Lei 638.			1985.	21					
974	31.10.84.	24680	30.12.84.		Lei 638.			1985.	88.					

CENTRO DE DOCUMENTAÇÃO E IMAGEM
INSTITUTO MULTIDISCIPLINAR - UFRRJ

REGISTRO DE IMÓVEIS

LOCALIDADE *Nova Iguaçu (Paraná)*

REFEITURIA
DIVISÃO DE VIACÃO E OBRAS

N.º DE ORDEM	REQUERIMENTO	NOME PROPRIETÁRIO	CONSTRUTOR	ESPECIF. DA CONSTRUÇÃO	N.º DE PAVIMENTOS	ÁREA COBERTA	VALOR		LOTE		N.º DO PRÉDIO	ANDAI-ME	MAR-QUISE	SOLEIRA	TEST	
							DO M.º	TOTAL	N.º	QUADRA						
241	819/51	Romato Soares Monteiro		E.T.C.		32,00	500,00	16.000,00	36	4	63	e/V				
242									11			e/II				
243									35			e/IX				
244									41			e/XI				
245									34			e/XII				
246									11			e/XIV				
247									33			e/XVII				
248									11			e/XIX				
249				E.T.H.		34,10		17.050,00	32			e/XXI				
250				E.T.C.		32,00		16.000,00	27			e/II				
251									11			e/III				
252									28			e/VI				
253									11			e/VIII				
254									29			e/X				
255									11			e/XII				
256									30			e/XIII				
257									11			e/XV				
258		"Ver obs"		E.T.H.		34,10		17.050,00	31			e/XVIII				
259				E.T.C.		26,20m ²		16.000,00	52		31	e/I				atual n.º 31 c/17
260						26,20m ²			11			e/II				
261									51			e/IV				
262									11			e/V				
263									50			e/IX				
264									11			e/XI				



continua ficha 125/120

REGISTRO DE IMÓVEIS


CENTRO DE DOCUMENTAÇÃO IMAGEM INSTITUTO MULTIDISCIPLINAR DE FERRJ

N.º	DATA	PRASO	VÁLIDA ATÉ	Qto	VÁLIDA ATÉ	DATA	N.º	VISTORIA		OBSERVAÇÕES	
								PROVISÓRIA	DEFINITIVA		
								REQ.to	DESPACHO	REQ.to	DESPACHO
329	14-2-51	1 ano	14-2-52			1951	14				
								4/143/53	26-9-52		sem ordem 1046
											TRANSFERIDO P/ HERADIM PEREIRA BARREIROS Proc. 04/8341/59 e/IA.8483
											Pelo proc. 16455/72, transf. P/ Bem do Nascimento 16455/72 12-2-73 Rocha, por quia nº 1630.2/74
								02104/08488			anotada a Just. do padão nº 639/52
								16.05.02			conferir o Proc. 02.04/08488 em 16.05.02
								046/53	31-12-53		CENTRO DE REPRODUÇÃO E IMAGEM INSTITUTO MULTIDISC.
											transf. P/ José da Glória Santana - Proc. 3/5770 quã - 69.01.3/80.
								031 11/26.866			conf. Vistoria no local foram verificada ^{verificada} que as áreas das unipl. são 26,20m ² c/1 e 26,20m ² c/2 ficando um total de 52,40m ² , para as devidas anotações conf. Recurso nº 03111/26.866 27.01.04
								RR. 01. 2004			

245

833

1891



continua ficha 425 129

DISTRITO

LOCALIDADE

N.º 425

PREFEITURA

SEMURB - DEPARTAMENTO

IGUAÇU

URBANISMO

FICHA N.º 425

LOGRADOURO

Paulista

N.º DE ORDEM	REQUERIMENTO	NOME		ESPECIF. DA CONSTRUÇÃO	N.º DE PAVIMENTOS	AREA COBERTA	VALOR		LOTE		N.º DO PREDIO	SOLEIRA	ALINHAMENTO	
		PROPRIETÁRIO	CONSTRUTOR				DO M2	TOTAL	N.	GUA-DRA			TESTADA	DATA
950	5/797/82.	Jose	maria frio	Repes.	-	16.49.	46,00			425.			Emilia Mathias	
951	"	Jose	carlos maria frio	obrado	-	12.53	886,00			475 sob.			"	"
959	5/1142/79.	Jose	campos Lopes.	Resid.	-	55.77	66,48			6	-	170 c/3.	alberto v. d. l. e.	
953	}	}	}		-	69.77	112			6	-	170 c/3 (FUNDOS).		
954	5/2312/82.	Maria	Jose da Silva.		-	66.00	35.640,00			46	4.	258.	garrubio.	
955	5/782/82.	Jose	Francisco de Souza.	Resid.	-	95.30				22	A	22.	Americo.	
956	5/4843/83.	João	Leite da Silva.	Acresc.	-	26.35				9	-	27.	Araceli da A.	
957	5/4537/89.	Sebastião	Covalcante de Souza.	Acresc.	-	54.63				8	H.	257.	Dirião.	
958	5/368/82.	Rubem	osvaldo Lopes.	Resid.	-	84.07				100	-	618.	EMILIA MATHIAS.	
957	5/7070/83.	Jose	MACHADO DA CUNHA.	"	-	162.87				111	F	246.	"	"
960	5/3849/89.	SUONE	Ferreira da Silva.	"	-	66.00	75.640,00.			1		140.	FUNDOS João da Silva	
961	5/10040/83	Marcos	Amaral Duarte	Resid.	-	63.33				13	F	103	Dante Antunes	
962	"	"	"	"	-	523.98				13	F	109 fundos	"	"

OBS: área de 36.12 m² atual
justificação da área

Ver ordem 1024.

CENTRO DE DOCUMENTAÇÃO E IMAGEM
INSTITUTO DE PESQUISA E DISCIPLINAR - UFRR

REGISTRO DE IMÓVEIS

N.º DE ORDEM	APROVAÇÃO	GUIA		LICENÇA		PRORROGADA		PLANTA ARQUIVADA		VISTORIA				OBSERVAÇÕES
		N.º	DATA	PRAZO	VÁLIDA ATÉ	REQ.to	VÁLIDA ATÉ	DATA	N.º	PROVISORIA		DEFINITIVA		
										REQ.to	DESPACHO	REQ.to	DESPACHO	
950	15/5/82	98.277	16/6/82		Vist. acresc.			1982	424.					
951	"	"	"		Lei 572.									
952	14/11/82	103.193	21/9/82		Lei 572.			1982	610.					
953	{				}									
954	25/2/82	102.135	8/3/82	3 anos	27/7/85.							03/07/587/99	29/07/99	
955	27/10/82	116.340	15/6/83		Lei 572.			1983	13.					
956	4/1/83	119.080	18/1/83		Lei 638.			1983	295.					
957	10. 8. 83.	2554	8/9/83		Lei 638.			1983	387.					
958	12. 1. 83.	3637	20.9.83.		Lei 638.			1983	425.					
959	6. 9. 83.	3956	7.10.83.		Lei 638.			1983	426.					
960	11.08.83.	5775	10.11.83	3anos.	19.8.96.							05/3844/83	27/7/84	
961	11/1/84	9300	30/1/84		Lei 638			1984	156					
	"	"	"		"			"	156.					

CENTRO DE DOCUMENTAÇÃO E IMAGEM
INSTITUTO MULTIDISCIPLINAR - UFRRJ

REGISTRO DE IMÓVEIS

DISTRITO

PREFEITURA MUNICIPAL DE NOVA IGUAÇU

FICHA N.º 425

LOCALIDADE N.º I. IGUAÇU

SEMURB - DEPARTAMENTO DE URBANISMO

LOGRADOURO R. CELINO

N.º DE ORDEM	REQUERIMENTO	NOME		ESPECIF. DA CONSTRUÇÃO	N.º DE PAVIMENTOS	AREA COBERTA	VALOR		LOTE		N.º DO PRÉDIO	SOLEIRA	ALINHAMENTO	
		PROPRIETÁRIO	CONSTRUTOR				DO M2	TOTAL	N.º	GUADRA			TESTADA	DATA
987	5/802/88	ARGEMIRO FRANCISCO DE PAULA		RESID.		16,00			9	51	60			
988	5/802/88	ARACY MELO FREIRE		II		64,00			9	51	60 c/I			
989	5/1328/80	GEORGES ESTEPHAM		AP. To		137,25					252	AP. To 201	ATUAL 177	JUIZ ALBERTO NADER ATUAL VITORINO CARDOSO MATES
990	6/150582/91	CÉZAR ANDREIRA		RESID.		66,00			160	6	343			
991	14/1101611/91	CÉSAR FLOREIRA		Residência		15,50 ²			16	6	337	CASOTE		R. EM. DA FATHIAS
992	08/30840/91	Denise Barbosa da Silva		II		92,23 ²		Jex. ord. 65	18	-	18			Rua José Ribetano.
993	06/4951/89	FRANCISCA COSTA de OLIVEIRA		ALACSC. Resid		15,30 ^m			21	F	88			Rua AMBARI
994	06/4957/89	"		Resid		104,76 ^m			21	F	88			FUND. RUA AMBARI
995	02/1942/98	Tezê Campos Lopes		Resid		226,00					1700/16			R. JUIZ ALBERTO NADER ant. BOALUSTEN

REGISTRO DE IMÓVEIS

N.º DE ORDEM	APROVAÇÃO	GUIA		LICENÇA		PRORROGADA		PLANTA ARQUIVADA		VISTORIA				OBSERVAÇÕES
		N.º	DATA	PRAZO	VÁLIDA ATÉ	REQ.to	VÁLIDA ATÉ	DATA	N.º	REQ.to	DESPACHO	REQ.to	DESPACHO	
987	29/3/88	65659	1/12/88		LEG. LEI 638/82									
988	"	"	"		"									
989	29/3/80	76845	12/1/90					1980	301		5/596/82	28/4/82		OBS: TRANSF. CONF. PROC. 05/1607/86 R. JUIZ ALBERTO NADER ATUAL VITORINO CARDOSO MATOS
990	5/3/91	93703	26/9/91		LEG. PROLETÁRIA LEI 1507/89									
991	05.08.93	110218	10.01.94		Leg. LIZARD LEI Nº 1507/89 - X -									
992	14.03.94				Leg. LIZARD LEI Nº 2602/93.									Cancelado ESTO ORDEN 31/06/95 VEN ORDEN 01 - Ficha Nº 1593
993	18/05/94				Leg. LIZARD									
994	18/05/94				Leg. LIZARD									
995	20/08/98	22901	25/08/98		legalizações									

REGISTRO DE IMÓVEIS

CENTRO DE DOCUMENTAÇÃO E IMAGEM
INSTITUTO MULTIDISCIPLINAR - UFRRJ

LOCALIDADE

N. Iguaçu

DIVISÃO DE VIACÃO E OBRAS

N.º DE ORDEM	REQUERIMENTO	NOME		ESPECIF. DA CONSTRUÇÃO	N.º DE PAVIMENTOS	ÁREA COBERTA	DO M.º	TOTAL	LOTE		N.º DO PREDIO	ANDAI-ME	MAR-QUISE	SOLEIRA
		PROPRIETÁRIO	CONSTRUTOR						N.º	QUADRA				
		Rua União -	Rua Bela Vista -	Rua Acacias		Rua Poelina								
571	10.811/56	Aramis Rodrigues	J. B. Araújo	Resid		53.025	1.500	79.537.50			165	frete		0.50 24.00
572	transf. p/	Owner Beatriz Gomes	cf. proc. 05/2130/97	guia 2622/77		53.025		79.537.50	1		177	"		
573	10.811/56	Aramis Rodrigues	J. B. Araújo	Resid		48.976		73.464.00			171	c/I		
574	"					48.976		73.464.00	a		"	c/III		R. União
575	"					48.976		73.464.00	v		"	c/II		
576	"					48.976		73.464.00	107		"	c/IV		
577	"	transf. de auto para 04/2.676/76 para João Matheus Filho para 42.453/76.				48.976		73.464.00			"	c/VI		
578	3503/57	Vladimiro Soares Monteiro	Soeg	" (Ver obs)		350.930	1.500	526.395.00	6	3	7			
579	3334/57	José Fonseca	-legalização resol. 566 de 24.4.57	isenção de Malta		58.00	"	87.000.00	7	1	357	atual	333 P. 17.275/67 (R. Trunfo) &	
580	12.293/57	Vladimiro Soares Monteiro	Soeg	Resid		(54,45 m ²)					243	c/II		
581	"					263.90	1.500	395.850.00	64		"	c/IV		
582	"										"	c/VI		
583	"										"	c/VIII		
584	12.451/57	Manceel Fernandes de Souza Machado		@		47.86		3.500.00	16		12			0.50 12m
585	16.211/56	Mauro Moreira Sampa	Soeg	Resid							120	c/II		
586	"	"	"	"		126.00	1.500.00	189.000.00	27	A	"	c/IV		R. Emilia
587	"	"	"	"							"	c/VI		
588	14.227/57	Benedito Ricardo Santana		@		55.47		42.000.00	29	A	86			0.50 10m 2.11
589	15.133/57	Waldir Macedo de Oliveira		@		55.47		42.000.00	35	A	26			0.50 10m 2.12
590	15.669/57	Durval Pereira Rodrigues	(Ver obs.)	@				42.000.00	31	A	66			0.50 10m 2.1
591	3177/59	Washington Cardoso Pimentel		@				42.000.00	2	H	371			0.50 10m 2
592	8900/59	Edmar Nery Ferreira		@				42.000.00	6	H	401			0.50 10m

Continua 425 27

N°	DATA	LUGAR	VÁLIDA ATÉ	N°	DATA	VISTORIA		OBSERVAÇÕES
						PROVISÓRIA	DEFINITIVA	
				REQ.to	DESPACHO	REQ.to	DESPACHO	
1	9.56	4554	7.5.57			10.469	17.9.57	transf. P. 15.762 / 77 José Louisa Pereira guia 6557/72
				1956 1283				
21	3.57	3028	22.3.57	Legalizaçã	tem planta	10.469/72		des. anotada a cartora conforme proc. 04/2676/76. (Informaçã do Senha) Multa n° 308
9	24.7.57	11.451	13.12.57	"				
10	26.9.57	10.934	30.11.57	"	transf. Proc. 05.593/76 Sebastião de Souza - guia 13.567/76			transf. proc. 3334/57 Rua do Pádua 243 cota 2-54,45 conforme processo 51.593/76 Resol. 566 de 24.4.57 Rua Nossa
11				"				Denhora de
12				"				Fátima
13				"				"
24	2.10.57	Reg. sêlo	2.10.57	Sanos	2.10.60			
25	9.10.57			Legalizaçã				R. Emilia Mathias
26	"	9814	17.10.57	"				"
27	"			"				"
28	22.11.57	Reg. sêlo	22.11.57	Sanos	22.11.60			
29	6.12.57	"	6.12.57	"	6.12.60	15.773	6.12.61	
30	9.1.58	"	9.1.58	"	9.1.61			Pelo proc. 1050/61 foi cancelada esta proktaçã por ordem 632 - Emilia Mathias
31	3.4.58	"	3.4.59	"	3.4.62			R. Araxilicia
32	17.3.59	4946	27.8.59	"	3.8.62			foi cancelada esta proktaçã pela 04/6434/61

DISTRITO 1º

LOCALIDADE

Nova Iguaçu 225

PREFEITURA MUNICIPAL DE NOVA IGUAÇU

DIVISÃO DE ENGENHARIA

FICHA N.º

LOGRADOURO

DE EM	REQUERIMENTO	NOME		ESPECIE CONSTRUÇÃO	N.º DE PAVIMENTOS	ÁREA COBERTA	VALOR		LOTE		N.º DO PRÉDIO	ANDALME	MARQUISE	SOLEIRA	ALINHAMENTO		
		PROPRIETÁRIO	CONSTRUTOR				DO M. 2	TOTAL	N.º	QUADRA					TESTADA	DATA	
1	20.358/63	João Laurentino da Silva	Legalização	Loja		42,00					260						E. 2. 162
2	"	"	"	Resid.		24,00					266 (antigo 226)						E. 2. 162
3	"	"	"	"		30,00					266 (antigo 226)						E. 2. 162
4	"	"	"	"		24,00					266 (antigo 226)						E. 2. 162
5	19869/63	Rosa Castelluccio	Legalização	"		27,00			7		45						E. 2. 169
666	17571/63	Alexis Marques Lopes	"	Banaco		40,00			117	F	301						E. 3. 161
667	20.440/63	Frei das Santas	"	Loja		53,44		448.000,00	3		52			0,50	10,00		E. 43. 9
668	1420/64	Luiz de Lima Chaves	"	Outros Leg.		30,00			4	4	381						E. 206. 68
669	"	"	"	"		60,00			4	4	381/II						"
670	"	"	"	"		24,00			4	4	381/II						"
671	2261/64	Frei das Santas	"	"		53,44		448.000,00	2		51			0,50	9,00		"
672	7368/64	Almirante de Oliveira	Legalização	Resid.		53,25			atual 630 III		300						E. 54. 32
673	8495/64	Jose Moratorio	"	"		75,00			247	7	475						E. 121. 35
674	8863/64	LUIGI DE MARCHI	"	LEG. DES.		60,00			42	A	58						E. 121. 35
675	8158/64	JOÃO FELIPE DA SILVA	"	LEG. RES.		60,00			35	A	180						E. 5. 2
676	10.468/64	Domingos José Nardi	"	"		30,00			89	8	3575						E. 104. 22
677	6511/64	Elizete Pinto	"	"		39,00			7		116						E. 110. 11
678	0324/64	José da Costa	"	Leg.		48,00			15	2	3195						E. 113. 17
679	"	"	"	"		36,00			15	2	3203						"
680	13.455/64	Dejair Elias Apolinário	"	Leg.		71,00			16	A	171						E. 115. 28
681	19.990/63	José Graciliano Neto	"	"		30,00			3	C	71						E. 132. 19/1
682	19.991/63	João Guedes de Lima	"	"		24,00			5	C	45						E. 135.
683	12672/64	Maria Cavalcanti de Souza	"	B. Ant.		30,00		180000,00	41	A	49			20,50	37,50		E. 4.
684	"	Genesio Cavalcanti de Souza	"	B. Ant.		30,00		180000,00	40	A	51			20,50	37,50		E. 4.

continua 425 31

Rua Família *[illegible]* *[illegible]*

N.º DE ORDEM	APROVAÇÃO	GUIA		LICENÇA		PRORROGAÇÃO		PLANTA ARQUIVADA		VISTORIA				OBSERVAÇÕES
		N.º	DATA	PRASO	VÁLIDA ATÉ	REQ.to	VÁLIDA ATÉ	DATA	N.º	PROVISÓRIA		DEFINITIVA		
										REQ.to	DESPACHO	REQ.to	DESPACHO	
661	20-12-63	467	20-12-63		Legalização			Desol 1283 de	10-4-63	Item A				
662	"	"	"		"			"	"	"				
663	"	2559	19/3/64		"			"	"	"				
664	"	"	"		"			"	"	"				Ent. 1ª
665	23-12-63	526	23-1-64		"			"	"	"				
666	2-1-64	9862	3-9-64		"			"	"	"				
667	6-1-64	190.000	20-1-64	3 anos	6-1-67									Rua Princesa
668	25-3-64				Legalização			"	"	"				Rua Araribá Califórnia
669	"				"			"	"	"				"
670	"				"			"	"	"				"
671	13-4-64	499.000	22-4-64	3 anos	13-4-67									Rua Minas
672	4-6-64	6939	7-7-64		Legalização			Desol 1283 de	10-4-63	Item A				
673	2-8-64	4439	15-7-64		"			"	"	"				
674	17-6-64	6796	3-7-64		"			Desol 1283		Item A				Rua AMERICA
675	1-7-64	84450	7-8-64		LES			RES. 1283		ART. 2º				Rua - - -
676	30-7-64	8425	6-8-64		"			"	"	"				Est. Jmbai
677	10-8-64	8681	11-8-64		"			"	"	"				"
678	18-8-64	8913	19-8-64		"			"	"	"				"
679	"	"	"		"			"	"	"				"
680	25/8/64	9341	25-8-64		"			"	"	"				R. America
681	3-11-64	11.094	3-8-65		"			"	1601	Art. 2º				R. Bela
	11-11-64	5123	22-1-66		"			"	"	"				"
	18-12-64	13814	18-12-64	2 anos	18-12-66									Rua Araribá
	"	13813	18-12-64	"	"			1981	443					

REGISTRO DE IMÓVEIS

DISTRITO Nova Iguaçu

PREFEITURA DA CIDADE DE NOVA IGUAÇU
SEMURB - DEPARTAMENTO DE URBANISMO

FICHA N.º 425

LOCALIDADE

LOGRADOURO Rua Oxaribóia

Nº da Ordem	REQUERIMENTO	NOME PROPRIETÁRIO	Especif. da Construção	Nº de Pavimentos	Área Coberta	LOTE		N.º do Prédio	RUA
						N.º	Quadra		
1041	141393882	Shirley Loretex Giuseffi	Resid.	ver ordem 618	10,82 m ²	7	4	ant. n.º 413 atual 18	Rua Oxaribóia
1042	051013688	Mário Sidney Ferreira Dutraim	Resid.	-	205,73 m ² total	43	-	123	Rua Cruzzeiro do Sul
1043	141021880	Franklin da Silva Peres	Resid.	-	729,85 m ²	10	-	ver obs	Rua Santo Antônio
1044	121037170	Cardimelia Staques de Mattos	comercial	ver obs	206,26 m ²	173	"H"	460 atual 450	Rua Imilia Mathias
1045	141396299	Adauto Penna	Resid.	-	340,84 m ²	14	03	14	Rua das Graças
1046	151088631	Walter Lima dos Santos	Resid.	ver ordem 245	71,63 m ²	34	"H"	63 C/13	Rua Imilia
1047	121031040	Marcos dos Santos Marinho	Resid.		30,64 m ²	47	"H"	48	Rua Prof. João Ribeiro
1048	121031040	Marcos dos Santos Marinho	apt.º		65,25 m ²			1101	Rua Prof. João Ribeiro
1049	141021880	Franklin da Silva Peres	Resid.		120,87 m ²	10		206 C/01	Rua Santo Antônio
1050	"	" " " "	"		120,87 m ²	10		206 C/02	" " "
1051	"	" " " "	"		120,87 m ²	10		206 C/03	" " "
1052	"	" " " "	"		120,87 m ²	10		206 C/04	" " "
1053	141021880	Franklin da Silva Peres	Resid.		120,87 m ²	10		206 C/05	Rua Santo Antônio

REGISTRO DE IMÓVEIS

Nº da Ordem	Aprovação	GUIA		LICENÇA		PRORROGADA		VISTORIA				OBSERVAÇÕES
		N.º	Data	Prazo	Valida até	Reqº	Valida até	PROVISÓRIA		DEFINITIVA		
								Reqº	Despacho	Reqº	Despacho	
1041	29/09/14	14/0106434 8	29/09/14									
1042	20/12/10	10/0103725 7	20/12/10									ver ordem 1024
1043	11/02/15	15/0060616 5	11/02/15	12 meses	11/02/16							ver ordens 1049 à 1054
1044	05/01/15	14/012575 40	05/01/15									Condomínio horizontal com 6 Casas 1º Pav. 76,00m², 2º Pav. 76,00m², 3º Pav. 54,26m² Total = 206,26m² ver ordem 636
1045	06/04/15	15/007151 19	06/04/15									
1046	16/11/15	15/008603 16	16/11/15									
1047	29/12/15	15/009000 108	29/12/15									ver ordem primitiva 330
1048	29/12/15	15/009000 42	29/12/15									
1049	08/04/16	16/00644 660	08/04/16									
1050	11	16/00644 662	11									
1051	11	16/00644 664	11									história definitiva (ver ordem 1043)
1052	11	16/00644 665	11									
1053	08/04/16	16/00644 666	08/04/16									

CENTRO DE DOCUMENTAÇÃO E IMAGEM
INSTITUTO MULTIDISCIPLINAR - UFRRJ

DE DEM	REQUISI- TAMENTO	NOME PROPRIETÁRIO	CONSTRUTOR	ESPECIE DA CONSTRUÇÃO	N.º DE PAVI- MENTOS	ÁREA COBER- TA	DC	N.º	QUA- DRA	N. DO PRÉDIO	ANDA- ME	MAR- QUISE	SOLEI- RA	ALIA TESTAD.
41	12587/61	Milano Francisco da Cruz	Jacq	Resid		4000				63 e/10			Rua Emilia	
42	14556/61	José Moreira Pinhal	"	"		56,00	3000,00			3/9			Rua Emilia Mathias	
43	19550/61	Edmar e Ary Ferreira	"	Resid										
44	"	"	"	Garage		123,00	2000,00		6	4	401		Rua Charibóia	E1-1
45	"	"	"	Galinhão										
46	1204/62	Renato Soares Monteiro Const. Lúcio (com tipo popular ETA)	Jacq	Resid		65,00	3.000,00		12	H	160	antigo/150	Rua Almeida	Fls 78-1
47	88/6/62	João Leite de Campos Magalhães	"	"		55,47			3	7	40		050 10,00 mts	Fls 80-1
48	1436/62	Erivaldo Regueira	Jacq	Resid		36,00	2000,00		115	F	255 ant 252		Rua Emilia Mathias	Fls 80-2
49	10.925/62	Amaro Vianna dos Santos	Jacq	Resid		19,20	2.000,00		37	F	26/ant 11		Rua Santa Antonia	Fls 100-1
50	17.601/62	José Daura	"	"		38,00	"		2	4	54		Rua Charibóia	Fls 165-1
51	15.712/62	Luiz Raziago de Oliveira (Ver Obs)	"	"		55,47			5	8	21		050 10,00	Fls 181-3
52	20.610/62	Estirino de Oliveira - Yermiro B. Chaves	"	Resid (obscuro)		44,43	3.000,00		42	H	330/117		(Rua Emilia) atual 3/0 N	Fls 166-2
53	17.662/62	Oscar e Beninho Badura - Jac de const e Teresa	"	"		16,50	2.000,00		2	B	141*		R. Prof. João Pulheiro	Fls 151-1
54	7472/63	Julio Vicente da Silva Jacq de aerec.	"	Resid		36,00	2.000,00		1E	N	35 atual 17 e 17		pross 414/63	E 93
55	12.045/63	Manoel da Costa Quintela	Jacq	"		48,00			153	G	281		Rua Emilia Mathias	E 20
56	13460/63	Carlos José de Oliveira	"	"		78,00			156	B	309		"	E 4
57	21.153/63	José Gomes da Silva - Pedro S. Oliveira	"	Mod. e aerec.		40,20			13E	E	30		"	E 2
58	"	"	"	Sobrado		40,48			"	"	"		"	1
59	21.482/63	Renato Rodrigues de Oliveira	"	Pr. antigo		80,68			15	E	115		050 1200	E 3
60	18.884/63	Renato Soares Monteiro Jacq de aerec. (Ver Obs)	"	Resid		19,40			21		430		Rua Triunfo	

Obs: na ficha 204,40 tem a rua Joaquin Gomeabra

Ficha Anterior

DISTRITO Nova Iguaçu

PREFEITURA DA CIDADE DE NOVA IGUAÇU
SEMURB - DEPARTAMENTO DE URBANISMO

FICHA N.º 425

LOCALIDADE

LOGRADOURO

Nº da Ordem	REQUERIMENTO	NOME PROPRIETÁRIO	Especif. da Construção	Nº de Pavimentos	Área Coberta	LOTE		N.º do Prédio	RUA
						N.º	Quadra		
617	10439/59	Giuliamni Castelluccio Leg. Divid.			54,50m ²	7	4	atual 180/2 407	Rua Maribela
618	11	Guiseppel Meliterno <small>2ª parcela bl nº 180 área de 70,19m² 1ª Parcela nº 180/1/1 área de 47,85m² 2ª Parcela nº 180/1/2 de 118,04m² pelo bloc 1413938-2 "ver obs" em 03/09/14</small>			118,04m ² 172,54m ²	7	4	atual 18 e 180 413 e 415	I atual 415 e 415 Sobrado "ver obs" 1041
619	14393/59	Flávia Brande de Almeida Freire	C (t)		47,86m ²	2	7	46	
620	5058/60	Jão Evangelista Rodrigues (Acidental Suspendida Rodrigues)	Banheiro		30,00m ²	3	A	ver obs. 531 54 (ver obs)	
621	6799/60	Jaquim Ferreira Pereira	Resid.		91,43m ²	3	VI	87	
622	16365/57	Domingos Patano Filho (ver obs) Leg.	"		56,00m ²	2	C	129	
623	9891/60	Imovel de Oliveira Praça	C (t)		47,86m ²	182	H	286	
624	9358/60	Jão Soares da Silva (ver obs)	C		55,47m ²	205	I	ver obs. 685 205	
625	9427/60	José de Almeida Formello (ver obs)	C		55,47m ²	154		286 atual 213	
626	12868/60	Arnelino Francisco dos Anjos Santos	C		55,47m ²	20	A	178	
627	13627/60	Tchieres Pinto	C (t)		47,86m ²	1	H	74	
628	2906/60	Rosa Castelluccio Im mediterrâneo Const. Com m	plac "c"		67,50m ²	7		120	Praça Bela vista
629	14969/59	Francisco Barbosa Leg. de Arêscimo	Loja					11	

Ficha Urbanizatória

DISTRITO... Nova Iguaçu

PRÉFECTURA DA CIDADE DE NOVA IGUAÇU
SEMURB - DEPARTAMENTO DE URBANISMO

FICHA N.º 425

LOCALIDADE.....

LOGRADOURO.....

Nº da Ordem	REQUERIMENTO	NOME PROPRIETÁRIO	Especif. da Construção	Nº de Pavimentos	Área Coberta	LOTE		N.º do Prédio	RUA
						N.º	Quadra		
630	14969/159	Francisco Barbosa - leg. de Arinosimo	Loja		84,81m ²	11	E	15	Rua Cambai
631	11	11 11 11 11 11	Resid.					85	Rua S. Antonio
632	1050/161	Daniel Pereira Rodrigues leg.	Resid.		35,00m ²	31	A	66	Rua Imilia Mathias
633	692/161	Rosa Castélio In molitorno leg.	Resid.		47,21m ²	7		47	Rua Oxariboia
634	14.470/160	Gianoni Castélio	11		64,28m ²			18C/I	11 11
635	11	11	11					18C/III	11 11
636	4826/161	Ataniano de Jesus 1891	C.T		47,86m ²	1	VIII	53	
637	7342/161	Americo José de Araujo	C		55,47m ²	2	VI	99 (varios)	
638	6977/161	Luiz Correia de Almeida	B. Antigo		30,00m ²	1	VII	62	
639	12119/161	Flumberto Gonçalves Carneiro	C		55,47m ²	212		182	
640	3885/161	Mario José dos Santos	C		55,47m ²	8	IV	92	

REGISTRO DE IMÓVEIS

Nº da Ordem	Aprovação	GUIA		LICENÇA		PRORROGADA		VISTORIA				OBSERVAÇÕES
		N.º	Data	Prazo	Valida até	Reqtº	Valida até	PROVISÓRIA		DEFINITIVA		
								Reqtº	Despacho	Reqtº	Despacho	
630	10/1/61			leg								Multa nº 5294
631	11			11								11 11
632	19/1/61			11								Multa nº 3422
633	27/2/61	5835	21/9/61	11	Planta 1961 m² 149							11 nº 3760
634	29/3/61	2922	15/5/61	11	1961 m² 73							11 nº 3485
635	11	11	11	11	11	11						11 11 11
636	6/4/61	364	14/6/61	3 anos	6/4/64							
637	30/5/61	3866	26/6/61	3 anos	30/5/64							Rua União
638	26/6/61	4076	5/7/61	2 anos	26/6/63							11 11
639	8-8-61	4905	10/8/61	3 anos	8/8/64							Rua Emilia Mathias
640	4/9-61	5671	14/9/61	3 anos	4/9/64							Rua J. Batista Rodrigues Rua União

REGISTRO DE IMÓVEIS

CENTRO DE DOCUMENTAÇÃO E IMAGEM
INSTITUTO MULTIDISCIPLINAR - UFRJ

CIDADE Nova Iguaçu

DEM	REQUISI- TAMENTO	PROPRIETÁRIO	CONSTRUTOR	CON- DIÇÃO	AVI- SAMENTOS	QUA- DRATA	DO M.²	TOTAL	N.º	QUA- DRA	NO PREDIO	ANDAI- ME	MAR- QUISE	SOLEI- RA	
6/17	10.439/59	Giovanni Castelluccio	leg	Resid		54,50	1.800,00	98.100,00	7	4	40% atual/18e/18e				
6/18	"	Giuseppe Moliterno	"Ver obs"	"	1º 2º	118,04	"	3.12.472,00	7	4	4/3e 4/5 atual/18e/18e/I				
6/19	16.323/59	Jaldir Brandão de Almeida Freire		e(t)		47,86		35000,00	2	7	46		0,50	10,00	Est.
6/20	5058/60	João Evangelista Rodrigues		B. antigo		30,00		20.000,00	3	H	54	Ver obs	0,50	10,00	E. 1
6/21	6799/60	João Ferreira Lereira (Rodrigues)		Resid		91,43	4000,00	365.720,00	3	II	87		0,40	10,00	E. 1
6/22	16.365/57	Domingos Patano Filho (Ver obs)	leg	"		56,00	10,00	56.000,00	2	e	129				
6/23	9891/60	Osvaldo de Almeida Braga		e(t)		47,86		35000,00	182	H	286		0,40	10,50	E. 1
6/24	9358/60	João Soares da Silva (Ver obs)		e		55,47		42.000,00	205	I	205	Ver obs	0,50	10,00	E. 8
6/25	9424/60	João de Almeida Fomello (Ver obs)		e		55,47		42.000,00	154		286 atual/993		0,50	10,00	E. 10
6/26	12.863/60	Arnelino Francisco dos Anjos Santos		e		55,47		42.000,00	20	H	178		0,50	10,00	E. 10
6/27	13.624/60	Eliezer Pinto		e(t)		47,86		35.000,00	1	4	74		0,50	43,00	E. 10
6/28	2906/60	Rosa Castelluccio - Im. Mediterra - Const. Comum	leg prof e			67,50	2500,00	168.750,00	7		120				Praga Bela (Ver obs)
6/29	14969/59	Francisco Barbosa - Leg de Aterro	leg								11				
6/30	"	"	"	"		84,81	2.000,00	169.620,00	11	E	15				Rua de Ambrósio
6/31	"	"	"	"							85				Rua S. Antonio
6/32	1050/61	Divalina Pereira Rodrigues	leg	Resid		35,00	2.000,00	70.000,00	31	H	66				Rua Emilia Montenegro
6/33	692/61	Rosa Castelluccio Im. Moliterno	"	Resid		47,21	3.000,00	141.630,00	7		47				Rua Carolina
6/34	14.470/60	Giovanni Castelluccio	"	"		64,28	3.000,00	192.840,00			180/I				
6/35	"	"	"	"							180/II				
6/36	4826/61	Otarciano de Jesus		e.T.		47,86		35.000,00	1	III	53		0,50	11,00	E. 1
6/37	7342/61	Américo José de Araújo		"e"		55,47		42.000,00	2	II	99	Ver obs	0,50	9,00	E. 1
6/38	6977/61	Luiz Carneiro de Almeida		B. antigo		30,00		20.000,00	1	III	62		0,50	25,85	E. 1
6/39	12119/61	Humberto Gonçalves Carneiro		e		54,77		42.000,00	3/2		182		0,50	10,00	E. 1
6/40	3885/61	Osvaldo José dos Santos		e		54,77		42.000,00	8	II	92		0,50	11,00	E. 1

REGISTRO DE IMÓVEIS

	DATA	PRASO			
11	11	11	11	11	11
29-11-59	15	4-1-59	3 anos	29-12-61	
20-4-60	5388	31-8-61	2 anos	20-4-62	
23-5-60	4623	25-5-60	6 meses	23-11-60	
01-1-58	1102	10-2-58	1 ano	01-1-60	
8-7-60	5383	11-7-60	3 anos	8-7-63	
11-8-63	5889	5-8-63	3 anos	11-8-63	
15-8-60	6178	10-8-60	3 anos	15-8-63	
13-10-60	4103	18-10-60	3 anos	13-10-63	
22-10-60	4579	28-10-60	3 anos	22-10-63	
6-1-61			bonet bonim		
10-1-61			long		
1-61					
1-61					
1-61					
2-61	5833	21-9-61			
3-61	2052	15-9-61			
1-4-61	364	14-6-61	3 anos	6-11-64	
30-5-61	3866	26-6-61	3 anos	30-5-64	
26-6-61	4076	5-7-61	2 anos	26-6-63	
8-8-61	4905	10-8-61	3 anos	8-8-64	
1-9-61	5071	14-9-61	3 anos	1-9-64	

OBSERVAÇÕES	
614	Multa nº 544
615	Atx -OME do pinto 4/3 e 4/5
616	para pua 7-348/62
617	Rua União
618	decarbóia
619	Rua União
620	Rua Emilia Mathias
621	Rua Emilia Mathias
622	Rua Emilia Mathias
623	4 4 11
624	11 11 4
625	Rua de carbóia
626	Multa nº 5280
627	Multa nº 5294
628	4 4
629	4 4
630	Multa nº 3422
631	11 nº 5460
632	4 nº 3185
633	4 11
634	Rua União
635	4 11
636	Rua Emilia Mathias
637	Rua J.º Batista Rodrigues e Rua União

continua de X

DISTRITO

LOCALIDADE

M. Iguaçu

425

SEMURB

LOGRADOURO R. Caubira Mathias

N.º DE URDEM	REQUERIMENTO	NOME		ESPECIF. DA CONSTRUÇÃO	N.º DE PAVIMENTOS	Área COBERTA	VALOR		LOTE		N.º DO PRÉDIO	SOLEIRA	ALINHAMENTO	
		PROPRIETÁRIO	CONSTRUTOR				DO M2	TOTAL	N.º	QUADRA			TESTADA	DATA
900	3626/77	Marcia Pais de Leira				12,45			158	G	325			
901	05/3498/77	Franco de Leira Chaves	Leg.	Resid.	1º	59,87			04	04	18			
902	"	Jose Luiz de Leira Chaves	"	"	1º	61,06			"	"	18 cl I			Rua
903	"	" " " "	"	"	2º	89,16			"	"	18 cl II			Aracambá
904	"	Luiz de Leira Chaves	"	Parc. e "	1º e 2º	139,81			"	"	18 cl III			Aracambá
905	05/3361/77	João Lourenço Sobrinho	Dalvino H. Fernandes	Pedra e Res.		133,90			11		35			Praca Bda. Vista
906	3711/77	Cesarina Candida Marielina	leg. av. ex.			93,70			9	II	118			Jose Ribeiro
907	05/3454/77	Albertino S. dos Reis	av. ex.	Resid.		74,32					95			Entrada cl 17 - R. Caubira
908	4189/78	Decio Nobre	leg. av. ex.			70,00					242			
909	05/595/78	Franco J. de Almeida	Leg.	Resid.		93,18					33			R. Maria
910	"	Mauricio	leg. av. ex.			93,18					33			"
911	2153/78	Joselina Alves Vianna	Leg.	Resid.		107,65					63			- Aracambá
912	05/5600/77	Luiz Jose de Oliveira				51,56m²	Leg. de av. ex.		156	6	309			Familia Mathias
913	"	" " " "				68,00	Legalização				309 cl II			"
914	05/1784/78	Jorgina M. Barbosa				55,47			4	5	74			
915	05/8454/78	Daniel Assis Santos	av. ex.	galpão		142,41			34	14	97A			Paulo Antonio
916	"	" " " "	leg.	galpão		94,24			15	13	97B			
917	"	" " " "	Roberto B. Soares	caust.		61,42					97C			
918	"	" " " "	leg.	"		58,50					97D			
919	"	" " " "	"	"		87,36					97E			
920	"	" " " "	"	Prédio		10,35					97C			
921	05/7117/78	Julio Borges	leg. dec. 1882	"		61,63			226		226			
922	05/10982/78	Silvia Alves de Souza		Resid.		55,47			25		46 cl I			
923	05/10729/78	Jon Pereira Nazareth	Leg. dec. 1882	"		42,15			173	4	456			Caubira Mathias

DEM	APROVAÇÃO	GUIA		LICENÇA		PRORROGAÇÃO		PLANTA ARQUIVADA		VISTORIA				OBSERVAÇÕES
		N.º	DATA	PRAZO	VÁLIDA ATÉ	REQ.to	VÁLIDA ATÉ	DATA	N.º	PROVISÓRIA		DEFINITIVA		
										REQ.to	DESPACHO	REQ.to	DESPACHO	
00	01/10/77	15808		12 meses	7/10/78									
01	20/10/77	15809	29/12/77		Seq.			1978	08					
02	"	15809	"		"			"	"					
03	"	15809	"		"			"	"					
04	"	15810	"		"			"	"					
05	1/11/77			15 meses	16/2/79									
06	21/1/77				Seq. acresc.									
07	22/12/77	16340	17/1/78		Seq. acresc.			1978	46					
08	2/01/78	9254	21/2/78		"			1978	115					
09	14/2/78				"									
10	"			12 meses	14/2/79									
11	01/3/74	14176	2/8/74		Seq.			1974	162					dos autos 154,809 e 810 - unificadas de nº 63 - proc. 05/247/77
12	29/2/78	223	19/5/78		" Seq. de acrésc.			1978	237					retificada a área de 64.50m ² / 51.56 m ² conforme Proc. 02107115.115
13					delegação de acrésc.									
14	6/4/78	22025	25/4/78	3 anos	6/4/81									
15	23/5/78	23679	2/6/78		Seq.			1978	243					
16	"	"	"		"									
17	"	"	"	12 meses	23/6/79									
18	"	"	"		Seq.									
19	"	"	"		"									
20	"	"	"		"									
21	26/9/78	34097	20/1/78		"			1978	858					
22	1/1/78	34289	5/12/78	3 anos	2/1/81									
23	1/1/78	38574	02/2/79		Seq.			1979	88					Transf. emp. proc. guia nº 78438181 para Clériston da C. Santos da Silva

CENTRO DE DOCUMENTAÇÃO E IMAGEM
INSTITUTO MULTIDISCIPLINAR - UFRRJ

REGISTRO DE IMÓVEIS

DISTRITO 31
LOCALIDADE

N.º Squares 425

PREFEITURA MUNICIPAL DE NOVA IGUAÇU
- DIVISÃO DE ENGENHARIA

LOGRADOURO Barra California
FOLHA N.º 425

N.º DE ORDEM	REQUERIMENTO	NOME		ESPÉCIE CONSTRUÇÃO	N.º DE PAVIMENTOS	ÁREA COBERTA	VALOR		LOTE		N.º DO PRÉDIO	ANDAI-ME	MAR-QUISE	SOLEI-RA	ALINHAMENTO	
		PROPRIETÁRIO	CONSTRUTOR				DO M. 2	TOTAL	N.º	QUA-DRA					TESTADA	DATA
685	16.738/64	João Soares da Silva	Logradouro Resid.			80,00			205	I	449					E. 65-10
686	183/65	José Conceição Nazareth				20,00			173	H	460					E. 80-10
687	2037/64	Antônio dos Santos Gal				48,00			3	P	56					E. 116-29
688	15.587/63	Manoel Paquim Ferreira				48,00			178		510					E. 181-23
689	4213/65	Ernesto Augusto				50,00			111	F	246					E. 68-32
690	3496/65	Albina Santos Dutra				32,00			113	F	254					E. 374-8
691	4834/65	Mário José dos Santos				30,00			8	88	88					E. 155-35
692	12.823/65	Jorge Elias Barbosa				21,19			24		168					E. 196-55
693	14.686/65	Luiz Rortazeno de Oliveira				74,25			5	8	21					E. 119-81
694	76.377/65	Aluísio de Oliveira	Log. de aquisição (resid.)			56,97			42	H	37					E. 308-77
695	11.997/65	Osvaldo Teixeira de Azevedo	Log. de aquisição (resid.)			16,00			25	A	138					E. 51-50
696	18.030/65	Artemis Rosa da Silva	Logradouro Resid.			21,12			7	A	55					E. 136-6
697	18.501/65	Manoel Bassilio				84,00			42	H	286					E. 15-215
698	1415/66	Manoel da Conceição Correia				33,00			28	A	88					E. 29-24
699	6151/66	Duzia Custódia dos Santos Fernandes				60,00			40	E	181					E. 51, 103
700	6703/66	Ozeas Cabral	Log. de aquisição (resid.)			60,00			216	R	559					E. 47-83
701	6132/66	Instituto de Sponsandoria e Serviços dos Altos (Org.)				40,00			6	K	37					E. 87-59
702	6.903/66	João da Almeida Figueiredo				56,00			154	G	293					E. 88-55
703	2115/66	Manoel Augusto				24,00			126	F	392					E. 18-6
704	17.864/66	Leandro Albani	Logradouro Resid.			44,00			126	F	392					E. 21-91
705	18.826/66	Albino Ferreira				30,00			90							E. 29-24
706	19.165/66	Américo Vaz de Melo				58,00			23	A	162					E. 87-59
707	18.677/66	Geraldo Bandido de Carvalho				93,00			36	A	20					E. 88-55
708	2.501/66	Sebastião Sinto Lopes				54,00			34	A	36					E. 18-6

Handwritten notes and signatures in the right margin, including names like 'Barra California' and 'Emilia Matias', and various numerical values and dates.

REGISTRO DE DOCUMENTAÇÃO E IMÓVEIS

Barra California 425 32

Rua Amélia Martins N. Squar

425

N.º DE RDEM	APROVAÇÃO	GUIA		LICENÇA		PRORROGAÇÃO		PLANTA ARQUIVADA		VISTORIA				OBSERVAÇÕES
		N.º	DATA	PRASO	VÁLIDA ATÉ	REQ.to	VÁLIDA ATÉ	DATA	N.º	PROVISÓRIA		DEFINITIVA		
										REQ.to	DESPACHO	REQ.to	DESPACHO	
685	12-1-65	5.969,00	10-2-65	8530	10-2-65					Req. 1601			Item B.	
686	13-1-65	5.170,00	13-1-65	591	13-1-65					"	"	"	"	"
687	15-2-65	2.710,00	15-2-65	2193	15-2-65					"	"	"	"	"
688	18-2-65	4.915,00	6/4/66							"	"	"	Item A	transf. de uso conf. no. 14/1103024R1 para loja
689	9-3-65	3.322,00	9-3-65							"	"	"	"	"
690	10-3-65	3.170,00	11-3-65	3359	11-3-65					"	"	"	"	"
691	9-6-65	12.495,00	3-9-65							"	"	"	"	"
692	23-7-65	2462,00	28-2-66							"	"	"	"	"
693	24-9-65	15.335,00	5-11-65							"	1.708	"	Item "B"	"
694	20-10-65	15.006,00	21-10-65							"	"	"	"	"
695	29-12-65	4.134,00	28-3-66							"	"	"	"	"
696	10-1-66	416,00	12-1-66							Req. 1708			Item "C"	
697	13-1-66	789,00	20-1-66							"	"	"	"	"
698	22-4-66									"	"	"	"	"
699	20-5-66									"	"	"	"	"
700	27-5-66	7638,00	2/6/66							"	"	"	"	"
701	2-6-66	21.747,00	14-10-66							"	"	"	"	"
702	16-6-66	10142,00	2-2-66							"	"	"	"	"
703	10-7-66	93102,00	20-11-66							"	"	"	"	"
704	26-10-66									Req. 1708			Item A	
705	10-11-66									"	"	"	"	"
706	18-11-66									"	"	"	"	"
707	21-11-66	18677,00	21-10-66							"	"	"	"	"
708	11-1-67	26.530,00	25-1-67							"	"	"	"	"

REGISTRO DE IMOVEIS


CENTRO DE DOCUMENTAÇÃO E IMAGEM
DISCIPLINA - UFRRJ

transf. de uso conf. no. 14/1103024R1 para loja

transf. de uso conf. no. 14/1103024R1 para loja

transf. de uso conf. no. 14/1103024R1 para loja

N.º	DATA	PRASO	VALIDA ATE	DATA	N.º	REQ.to	DESPACHO	REQ.to	D. ACHO	OBSERVAÇÕES
<p>Processo nº 1257/53 e guia construção 592/1953 de história Referente a 40 casas</p>										



STRITO 1
LOCALIDADE N. Squau

PREFEITURA MUNICIPAL DE
DIVISÃO DE VIAÇÃO E OBRAS — SEÇÃO DE OBRAS PARTICULARES

QUADRO 1
Cidade California

N.º DE ORDEM	REQUERIMENTO	NOME		ESPECIF. DA CONSTRUÇÃO	N.º DE PAVIMENTOS	ÁREA COBERTA DO M²	VALOR		N.º QUADRA	N.º DO PREDIO	ANDAIMES	MARQUISE	SOLEIRA	ALINHADA TESTADA	
		PROPRIETÁRIO	CONSTRUTOR				TOTAL								
733	1369/68	Muésico Fox de Araújo	Legalização	Resid.		6784	1.356,80		26	99				Rua União	E-9
734	21018/67	Luiz Henrique de Brito	Legalização	Resid.	idem	214,00 m²	1.020,00		5A	28				Rua dos Anjos 28	E-97
735	12.756/68	Wilton de Almeida Campos	Leg. de Arvoredo	Resid.	435	5656 20,00	1.131,20		5	K	37			Rua Helena	E-C
736	8488/68	Jose Pereira Nazareth	Legalização	Resid.		3898	778,40				460			Rua Emília Mathias	E
737	"	"	Legalizado a título	"		4215	843,00		173		450			"	"
738	551/68	EDUARDO ANTONIO DE MATOS, LEG. DE ACRECIMO		RESID.		37,07 24,88	1.500,00		11	D	39			SANTO ANTONIO	E-3E
739	719/69	João Soares da Silva	Leg.	Resid.		30,00 20,00	600,00		137	G	325			EMILIA MATHIAS	E-47
740	3068/60	Natalicia Firminada de Jesus	Legalização	Resid.		5266 20,00	1.033,20		30	C	3240			Est. do Ambrai	
741	4212/68	Jose Pedro dos Santos	Legalização	Resid.		63,36 20,00	1.267,20		12	L	70			Rua União	
742	4958/70	Antonio Gale do Nascimento	Legalização	Resid.		1694 20,00	509,10		5	C	13			Rua Joaquim Jo	
743	"	Da Ma	Legalização	"		2115 30,00	652,50		5	C	11			"	"
744	"	"	Legalização	Resid.		2215 30,00	2.464,50		5	C	21			"	"
745	"	"	Legalização	Resid.		4585 20,00	917,00		5	C	19			"	"
746	"	"	"	"		3930 20,00	786,00		5	C	15			cala II	"
747	"	"	"	"		4001 20,00	800,20		5	C	15			cala I	"
748	"	"	"	"		3812 20,00	762,40		5	C	15			apart 201	"
749	"	"	"	"		4001 20,00	800,20		5	C	15			apart 202	"
750	"	"	"	"		4010 20,00	802,00		5	C	15			apart 301	"
751	7894/70	Nacional Rodrigues de Mello	Legalização	Resid.		1300 20,00	260,00				32			apart 2	
752	9.82/70	Albino Ferreira Dias	Legalização	Resid.		2000 20,00	1.560,00		29	A	90			Rua Emilia Mathias	
753	10.851/70	Domingos Pataro Filho - Legalização	Legalização	Resid.		2011 20,00	402,20		2	C	129			"	" (da out)
754	9782/70	Albino Ferreira Dias - Leg. de Arvoredo	Legalização	Resid.		63,00 20,00	1.260,00				90			"	"
755	9991/70	Dival Pereira Rodrigues - Leg. de Arvoredo	Legalização	Resid.		20,00	669,20				66			"	"
756	15.457/70	Sebastião Barbosa da Silva - Leg.	Legalização	Resid.		20,00	1.756,80		111	F	240			"	"

CIDADE Nova Iguaçu

425

DIVISÃO DE VIAÇÃO E OBRAS - SEÇÃO

DE DEM	REQUERI- MENTO	NOME		ESPECIF. DA CONSTRUÇÃO	N.º DE PAVI- MENTOS	ÁREA COBER- TA	VALOR		LOTE		N. DO PRÉDIO	ANDAI- ME	MAR- QUISE	SOLEI- RA	TESTA
		PROPRIETÁRIO	CONSTRUTOR				DO M.º	TOTAL	N.º	QUA- DRA					
12.692/70		Estela Cathodasilva	Legalizações Resid	Ver. de	30,00	20,00	600,00	9	H	86	no atual 86				fev. de 10.75
8.760/70		Antonio Paz do Monte	Legalizações	"	31,86	"	633,20			212	R. Acaçuaia				
16.730/69		Alexandro Amâncio Braz	Legalizações	"	43,90	20,00	1478,00			294	Rua União				
11.21/67		Alfredo Francisco da Silva	Legalizações Resid.	"	35,20	15,00	518,00	152	G	271	Rua União				
12.162/70		"	Legalizações	"	18,32	20,00	366,40	"	"	271	Rua União				
29/71		Vicente Machado	Legalizações	Monid.	60,60	20,00	1.212,00	209	I	495	"				
4.515/70		Joaquim de Souza Netto	"	"	29,70	20,00	594,00	21	E	92	ruas (ruas das Americas)				
847/70		Francisco Rodrigues Silveiras	"	"	53,00	20,00	1.060,00	47	H	236	Rua Acaçuaia				
3902/71		Maurício da Cunha Danato	"	"	188,30	20,00	3.766,00	678	I	51	Rua das Acácias				
6323/71		Antonio Leonardo de Moura	"	"	55,47	"	448,00	175	H	220	cancelada	050	00,00		
92.232/71		João Amour	Legalizações	Resid.	30,24	20,00	604,80	12	K	61	Rua Celina				
10.926/70		Genérico José de Oliveira	Legalizações	Resid.	34,00	20,00	680,00	156	G	309	Rua Emilia Matias				
11.110/71		Jose Lindou de Oliveira	Legalizações	Resid.	50,74	20,00	1.014,80	29		144	Rua Triunfo				
10.927/70		Genérico José de Oliveira	Legalizações	"	21,57	20,00	431,40	33		62	Rua Emilia Matias				
12.425/71		Walfrido Amaro de Oliveira	Legalizações	"	54,00	"	1.080,00	5	J	231	Rua União				
589/71		Nelo Rocha da Silva	Legalizações	Resid.	52,46	20,00	1.049,20	15	H	315	Rua Santa Antonio				
"		"	"	"	29,37	"	587,40	15	H	315	o/I.				
236/70		Maria Paz dos Santos	"	"	36,37	"	1.636,60	11	F	149	Rua Bela Vista				
15.765/68		Severino Luiz da Silva	Legalizações	Resid.	40,40	40,00	1.616,00	4	C	7	Rua Bela Vista				
10.809/70		Theodoro Vieira de Freitas Baldas	Legalizações	"	115,00	20,00	2.300,00	28	H	100	Rua Emilia Matias				
3.587/72		Catharina Pereira de Carvalho	Legalizações	Resid.	43,50	40,00	1.740,00	2	I	171	Rua Bela Vista				
12.574/71		João da Silva Mattos	Legalizações	Resid.	94,59	40,00	3.780,80	9	J	514	Rua Triunfo				
05/150/78		Ariett dos Santos Meyer	Legalizações	Resid.	5,60	500,00	37.800,00	18	G	416	Rua Acaçuaia				
05/486/79		Saul Valle de Souza	Legalizações	Resid.	146,10	32,00	111.299,20	2	-	79	Rua Maria Silva				
					101,3	"	63.983,68	2	-	79	"				

continua 35

N.º	DATA	PRASO	VÁLIDA ATÉ	REQ to	VÁLIDA ATÉ	DATA	N.º	VISTORIA				OBSERVAÇÕES	
								PROVISÓRIA		DEFINITIVA			
								REQ.to	DESPACHO	REQ.to	DESPACHO		
70	7/7/71	7080	Legalização									Conf. proc. 8711/72 em trans. p/ Antonio Barbosa quã 2604/72	Decreto Lei 41/69
19-481			Legalização										" " "
60	16.2.67	27048	11/			1969	472						" " "
761	20.4.71		Leg de Acusim										Decreto nº 41/69.
62	20.4.71	28.949	3.6.71	Legalização		1971	81						" "
63	30/4/71	41218	2.2.72			1971	428						" "
64	10.5.71	4567	3.11.72			1971	436						
65	25.6.71		Legalização										
66	17.8.71		3 anos 17.8.74 (Cancelada pelo mesmo proc.)										Dec. 41/69
67	15.9.71	31.729	24.9.71	Leg. de Acusim		1971	208						Guilher Mathias
68	6.10.71	41.974	21/2/72	Legaliza		1971	337						Decreto 49/69
69	15.10.71	33703	50.11.71	cancelado como Acusim		1971	296						Decreto 49/69
70	15.10.71	41.975	21/2/72	" " "		1971	336						atual 62 casa I
71	26.11.71	39.213	13/12/71	" " "		1971	301						Sua União
72	22.12.71			Legaliza									
73	"	3814	18.7.72	Legaliza		1971	410						
74	12/02/70	3517	15/11/70	Legalização									
75	4.02.72	1390	17.8.72	Ord. e. f. c. i. c. a		1972	219						
76	14.4.72	330	11.05.72	Legalização		1972	95						Ver ordem 2023
77	3.5.72	3846	1/8/72	Legaliza		1972	191						
78	8.5.72	3086	18.7.72	Ord. de ac. i. c. a		1972	174						
79	02/78			Legaliza									
80	09/79	4662	29/09/79	Legalização									

Com. Justiça f. ita no decol. Com. Processo
 nº 6504/16993 em 10.10.05 hi feita a alteração
 do numero nº 79 para nº 78. Med. 28 - Marlon Silva
 nº 810 para Alegria

CIDA		Praça Iguaçu Rua Anaribóia		PRET.	DIVISÃO DE VIAS		VALOR		ANDAI-	MAR-	SOLEI-	A			
EM	REQUERI- MENTO	NOME PROPRIETÁRIO	CONSTRUTOR	ESPECIF. DA CONSTRUÇÃO	N.º DE PAV- MENTOS	ÁREA COBER- TA	DO M.²	TOTAL	N.º	QUA- DRA	PREDIO	ME	QUISE	RA	TESTAD.
169	819/51	Renato Soares Monteiro		E.T.A. 1		46,44	500,	23.220,	10	G	122				Rua Anaribóia
170				"		"			9	"	132				"
171				"		"			8	"	142				"
172			(acrise ord 965)	"		"			7	"	152				"
173		Transf. p/ Maria Teresinha Jones de Araujo	Proc os/1347/79	"		"			6	"	162	ATUAL	162 Apto. 205		Incluido com conf. prof. os/643/8
174				"		"			5	"	172				"
175		Transf pelo plac. no 3518/69 para Maria Jald Xavier		"		"			4	"	182				"
176				"		"			3	"	192				"
177				"		"			2	"	202				"
178		Transf pelo plac. no 3542/68 para Antonia Paz do Monte	guiand. 8.22/69	E.T.A.		34,10		17.050.	1	F	171				"
179				E.T.A. 1		46,44		23.220	4	H	152				"
180		(VER OBS)		"		"			6	"	165				"
181				"		"			5	"	171				"
182				"		"			4	"	181				"
183				"		"			3	"	191				"
184			Ver obs	"		"			2	"	201				"
185		(ver obs)		"		"			1	"	211				"
186		(VER OBS)		"		"			5	I	187				Rua União
187				E.T.A.		34,10		17.050	11	H	291				"
188				E.T.A. 1		46,44		23.220	10	"	231				"
189				"		"			9	"	221				"
190				E.T.A.		34,10		17.050	8	"	251				"
191				E.T.B.		66,00		33.000	23	E	162				"

Continua 1/25 9

N.º	DATA	VALIDA ATE	DATA	N.º	VISTORIA		OBSERVAÇ
					REQ.to	DESPACHO	
1-51							Rua Anaribáia
14-51							
2	guia para os 210 Casais, nº 398						
3	181652, 20						
4	a 01813, para cada casa						
5	14-2-1951						
6							
7							
8							
9							
10							
11							
12							
13							
14							
15							
16							
17							
18							
19							
20							
21							
22							
23							
24							
25							
26							
27							
28							
29							
30							
31							
32							
33							
34							
35							
36							
37							
38							
39							
40							
41							
42							
43							
44							
45							
46							
47							
48							
49							
50							
51							
52							
53							
54							
55							
56							
57							
58							
59							
60							
61							
62							
63							
64							
65							
66							
67							
68							
69							
70							
71							
72							
73							
74							
75							
76							
77							
78							
79							
80							
81							
82							
83							
84							
85							
86							
87							
88							
89							
90							
91							
92							
93							
94							
95							
96							
97							
98							
99							
100							

(transf. p/ Juizara Portugal Santiago pelo processo 5-526-86 guia 64210/88)

5/2102/82
26/5/82
8633/51
14-11-51

Transfido para Wilson Cardoso confirm processo nº 05/6992/84 guia 99.796 de 08/09/82.

1951
1951

Proc. nº 1656/51 Rua D'agua
Conf. proc. nº 15186/77 - guia 85.594/78
transf. p/ ODETE FERREIRA GOMART.

transf. p/ Juizado das Leis
pelo proc. nº 5643/80 - guia 87.405/80.
Conf. proc. nº 05/5475/80 guia 83.043/80 transf.
p/ Norval Ferreira Pinheiro
Conf. processo nº 05/5384/79 - guia 45.304/79
transf. p/ LUIZ BRANDÃO

LOCALIDADE N. Squaçu DIVISÃO DE VIAÇÃO E OBRAS - SEÇÃO DE

N.º DE ORDEM	REQUERIMENTO	PROPRIETÁRIO	NOME	CONSTRUTOR	ESPECIF. DA CONSTRUÇÃO	N.º DE PAVIMENTOS	ÁREA COBERTA DO M.	VALOR	OTE	N.º DO PRÉDIO	ANDAI-ME	MAR-QUISE	S.º
804	6745/72	Sebastião Fulgencio de Souza	Legalização	Loja	Resid	20,35	40,00	8.114,00	35 P	840	Est. do Am...		
805	6745/72	"	"	"	Resid	25,41	40,00	10.164,40	35 P	840/II	"	"	"
806	6745/72	"	"	"	"	27,63	40,00	11.052,20	35 P	840/III	"	"	"
807	6745/72	"	"	"	"	42,32	40,00	16.922,80	35 P	840/IV	"	"	"
808	21.979/73	Jose da Silva Santana	Leg. de Acrecimo	(Mud.)		45,26	75,00	3.395,00	31 H	63 com XVIII	(Rua Emilia)		
809	21.53/74	Luiz Goncalves de Sa	Legalização	Loja	Resid	32,65	75,00	2.449,00	5 I	63 (antigo 113)	Rua Variacao		
810	"	ver "911"	"	Legalização	"	27,00	40,00	1.080,00		63 com I	05/24/77		
811	4.458/74	Ana Maria Aguedo Nogueira			Resid	59,65	40,00	3.529,00		156x	Rua Dona Emil		
812	"	"			Resid	53,30	"	2.132,00		156x	"		
813	"	"			telheiro	252,00	"	10.080,00		156	"		
814	"	"			garage	52,30	"	2.092,00		156	"		
815	4.458/74	Jose Antonio Marques de Sa			Resid	54,40	40,00	2.176,00	AREA "H"	156	Rua Dona Em		
816	1893	"	1891		Resid	53,30	"	2.132,00	AREA "H"	156	"		
817	"	"			telheiro	252,00	"	10.080,00	AREA "B"	156	"		
818	"	Ana Maria Aguedo Nogueira			garage	52,30	"	2.092,00	AREA "B"	156	"		
819	14.712/74	Trineu Carlos de Souza			Resid	34,60	CTA	da ord. 117	11 L	36	R. Celina		
820	21.53/74	Luiz Goncalves de Sa			"	48,00	"	da ord. 154	5 F	63	antigo 113		
821	2949/74	Luiz Goncalves de Sa	Legalização		Resid	127,00	75,00	9.525,00	159 G	331	Rua Emilia Matias		
822	18843/74	Vicente Machado	Leg. do acrecimo		X Quarto e Varaneta	23,30	75,00	2.197,50	208 -	485	"	"	"
823	21.075/74	Adacio Albani Santiago	Leg. de Acrecimo		Resid	39,77	40,00	1.591,00	120	326	"	"	Ver Obs
824	10.121/71	Jose Francisco de Brito Felix	Legalização		"	50,00	75,00	3.750,00	174	210	"	"	VER OBS!
825	6/75	Antonio Leonarido de Moura	"		"	60,39	40,00	2.416,00	175 H	900	"	"	
826	17.252/75	Aurino de Oliveira	Leg. de Acrecimo		"	29,07	75,00	2.181,00	42 H	31 casa IV	Rua Emilia		
827	"	"	"		"	16,31	"	1.224,00	42 H	31 (Sobrado)	"		
						45,38		10.500		continua 425	32		

LOCALIDADE Nova Iguaçu João Batista VIAGENS E OBRAS - SEÇÃO

N.º DE ORDEM	REQUERIMENTO	NOME		ESPECIF. DA CONSTRUÇÃO	N.º DE PAVIMENTOS	ÁREA COBERTA	VALOR		LOTE		N.º DO PREDIO	ANDAIMES	MARQUISE	SOLRA
		PROPRIETÁRIO	CONSTRUTOR				DO M.²	TOTAL	N.º	QUADRA				
548	7224/56	Antônio Augusto Gaspar	Regalizacao	Resol. 519 de 108.56	108.56	104.140	1.500,00	161.100,00			706			
549						101.20					682	Bojus	15 and.	
550											694	Casa	I	
551										101			II	
552													III	
553										102			IV	
554													V	
555										103			VI	
556													VII	
557						65160	1.500,00	977.400					VIII	
558													IX	
559													X	Dr. João Batista
560													XI	Rodrigues
561										104			XII	
562													XIII	
563													XIV	
564													XV	
565													XVI	
566	17.264/56	José Maquieira da Silva	Reg. ex. of.	Resol. (Ver linha seguinte)	108.56	759,00		1138.500,00						
567	"	"	"	"	"	"	"	"						
568	2570/57	Admar Augusto Rebelo	Regalizacao	Resid.	10.8.56	56,00	1.600,00	84.000,00		21	n.º 1610			Quilada Ambar
569	10.811/56	Anamís Rodrigues	Sum. ofício	Ver. ord. em						151	35			Rua Família Mathias
70	13.102/56	João Manoel Gomes	Reg. ex. ofício	Resid.		29,12				17				Str. Rua S. Antônio "Catal" Ser.

425




CENTRO DE DOCUMENTAÇÃO E IMAGEM INSTITUTO MULTIDISCIPLINAR - UFRRJ

Continua 425 26

LOCALIDADE e Para Iguaçu 1125

N.º DE ORDEM	REQUEPILAMENTO	NOME		ESPECIF. DA CONSTRUÇÃO	N.º DE PAVIMENTOS	ÁREA COBERTA	VALOR		LOTE		N.º DO PREDIO	ANDAI-ME	MAR-QUISE	SOLEI-RA	ALINHAMENTO TESTADA
		PROPRIETÁRIO	CONSTRUTOR				DO M.²	TOTAL	N.º	QUADRA					
401	4800/51	Benato Soares Monteiro	João Alfredo Reis	C.T.H.	34,60	1.000,00	34.600,00	10	41						Para belina
402		(VER OBS)	Soares Monteiro da Silva		"		"	11	K 51				4	4	
403					"		4	12	4 61				4	4	Ver obs 767 e 1011
404															
405															
406					e.t.c.	28,05	28.050,00	13	11	ve/I			4	4	Ver obs 67
407					"	"		14	11	e/III			4	4	
408					"	"		15	11	e/IV			11	4	
409					"	"		16	11	e/VIII			11	4	
410					"	"		17	11	e/IX			11	11	
411					"	"		18	11	e/X			11	4	
412					"	"		19	11	e/II			11	4	
413					"	"		20	11	e/IV			11	4	
414					C.T.H.	34,60	34.600,00	18	4	79					Para belina
415					"	"		5	L	8			4	4	
416					"	"		9		78			4	4	
417					"	"		10	L	26			4	4	
418					"	"		11	L	36			11	4	Ver obs ordem
419					"	"		11	D	29					Para S. eletrônico
420					"	"		10	D	37					
421					"	"		13	E	61					43 história 1587
422					"	"		12		45					
423					"	"		11		85					
424					"	"		13	F	109					
425					"	"		12	F	121					Ver obs 109 e 110



Eduardo Antonio de Mattos Encargado Proc 557/88
 José Bentes da Silva T.º 623/87 (Ver obs)

continua ficha 425


Ver obs 928
 7564850,00
 121 atual 139 conf. proc. 19970 115

		IA				DEFINITIVA				OBSERVAÇÕES	
N.º	DATA	PRASO	VÁLIDA ATÉ	REQ.to	VÁLIDA ATÉ	N.º	REQ.to	DESPACH.	REQ.to	DESPACHO	
1-52 9/52	323/	8-9-52/ano	8-9-53		1957	17			8893/52	9-12-52	conf. proc. de 1556/46 - guia 37-215/46 transf. p. José Mathias Filhos. transf. pelo proc. n.º 24/085 para João et. milim. guia 18.06/69
					1957	17			Entrada		
									6746/52	3-12-52	
									4	4	
									4	4	
									8893/52	9-12-52	
									4	4	
									4	4	
									4/23/52	26-9-52	transf. para Pinelândia Barbosa da Fonseca, b e aberto em vol. 23.422/64 guia 19/6 transf. p. Alvarina Chaves da Monte proc. 18.535/44 p. guia 16.219/44
									7710/52	13-10-52	transf. Proc. 9081/74 Joaquim Alves Vieira guia n.º 33 926/75
									6653/52	26-9-52	transf. P. 4221/73 Vicente Sotero Braga guia 18.744 173
									4865/53	29-7-53	
									4	4	58 Transf. n.º 7613/71 guia 2947/71
									2257/53	31-12-53	
									1257/53		
									1257/53		
									1257/53		
									1257/53		transf. p. proc. n.º 19.920/68 para Jaime Salles da Cruz

continua ficha 425-196


DISTRITO 1º e 3º LOCALIDADE NS e MC PREFEITURA MUNICIPAL DE NOVA IGUAÇU SEMURB DEPARTAMENTO DE URBANISMO LOGRADOURO América FICHA N.º 40

N.º DE ORDEM	REQUERIMENTO	NOME		ESPECIF. DA CONSTRUÇÃO	N.º DE PAVIMENTOS	ÁREA COBERTA	VALOR		LOTE		N.º DO PRÉDIO	SOLEIRA	ALINHAMENTO	
		PROPRIETÁRIO	CONSTRUTOR				DO M2	TOTAL	N.º	GUADRA			TESTADA	DATA
938	05/3426/80	Helis Rodrigues		Resid	-	46,00	-	-	18	A	1			Rue América
939	05/6112/80	JOSE DE FREITAS FILHO		"	-	66,00	-	9.000,00	19	57	85			R. Colina
940	05/1176-80	Américo Vaz de Araujo		"	-	16,20	-	-	23	A	168			Emilia Mattias
941	05/168/85	Américo Vaz de Araujo		"	-	61,44	-	-	23	A	1030	I.	"	"
942	5/505/81	Carlos Alberto de Castro Lora		"	-	37,76	-	-	5	4	32			Liberdade
943						37,76	-	-	11	11	34			"
944						37,76	-	443.573,60	4	11	36			"
945						38,16	-	-	11	11	118			O prédio nº 118 esta pela Rua União
946	5/4399/80	Oswaldo Rodrigues Marotti		Sobrado	-	195,50	-	58.919,68	7	1	333	09. X		CARMEN DE FREI SALGADO
947		"	"	Resid.	-	195,50	-	-	7	1	333	09. X		"
948	5/200/81	Luiza Custodia dos Santos Ferreira		"	-	65,7	-	-	7	c	473			Emilia Mattias
949	5/11395/80	Antonio Luiz Ferreira		"	-	80,40	-	-	43	-	86			Bela Vista



REGISTRO DE IMOVEIS

DE DEM	APROVAÇÃO	GUIA		LICENÇA		PRORROGADA		PLANTA ARQUIVADA		VISTORIA				OBSERVAÇÕES
		N.º	DATA	PRAZO	VÁLIDA ATÉ	REQ.to	VÁLIDA ATÉ	DATA	N.º	PROVISÓRIA		DEFINITIVA		
										REQ.to	DESPACHO	REQ.to	DESPACHO	
38	07/05/80	(1511170) saneamento, colapso - m. do prédio		leg. lei: 352										
39	24/7/80			3 ANOS	24/7/83									
40	8-01-81	74078	16-02-81	Carteira de Anunciação	Lei 415	1981		136.						
41	20/2/81	120070		Lei 352				1981	176.					
42	1284/81	76.482	8/4/81	2 anos	1285/83			1981	277.					PELO PROC. 5/1461/81 - PEDE-SE VISTORIA - COM DATA DE 22-07-81. DDL ORDEN 942 à 944. Inq. para habilitação primária. Resol. conf. processo 0512939/82. guia 100.859 de 05/81/82.
43	17/8/81	85-678	8/10/81	Visl. dec: 1572.				1981	578					
44	20/1/81	isento		Lei 352.				1982	134.					
45	23/6/81	isento		Lei 352.				1982	133.					



CENTRO DE DOCUMENTAÇÃO E IMAGEM
INSTITUTO MULTIDISCIPLINAR - UFRJ

REGISTRO DE IMÓVEIS

IGUAÇU

PREFEITURA DE IGUAÇU
SEMURB - DEPARTAMENTO DE URBANISMO

LIGADOURO R. BELA PICHAS N.º 425

N.º de Matrícula	NOME				Especif. da Construção	N.º de Pavimentos	Área coberta	VALOR		LOTE		N.º do Prédio	Soleira	ALINHAMENTO	
	PROPRIETÁRIO	CONSTRUTOR	do M2	TOTAL				N.º	Quadro	TESTADA	DATA				
15765/68	Sensineira Ediz da Silva				resid		42,40 m ²	Ver ordem 714	07	C	07				R. Belo
06/16227	Agonário Leite da Silva				resid		96,00 m ²	Ver Obs.	09	-	27	CASA 01			R. Arariboia
1025	06/16242	Ludeneil da Silva Rosa			resid		374,52 m ²		-	-	286	R. Carmem de Freitas			
1026	06/16252	Jaime Sales da Cruz			resid		8,07 m ²		12	F	139	R. Sr. Antonio			
1027	"	"	"	"	"		7,98 m ²		"	"	139	01	"	"	
1028	06/132824	Theomentes Monteiro			resid		95,27 m ²	Ver ordem 382	03	L	566				R. Carmem de Freitas
1029	06/132824	"	"	"	resid	2º	192	Ver ordem 382	"	"	"				
1030	05/06/13690	José Simões Pires			resid		156,83 m ²	Ver ord 355	56	H	568				R. Carmem de F. Salgado
1031	06/17899	Josias dos Santos			resid		211,52 m ²	Ver ord 149							1113 Arariboia
1032	2007/149783	Francisco Vieira de Silva Machado			resid		34,56 m ²								296 apto 101 Arariboia
1033	"	"	"	"	"		34,56 m ²								296 apto 202
1034	2002/103003	Congregação do Amalado CICM.			1º Pavimento		leg. de								274/ Rua Carmem de Freitas
1035	"	"	"	"	"		239,57 m ²	aristatus	32	-	258				Salgado Arq. com
1036	"	"	"	"	3º " "		146,42 m ²	leg.	"	-	"				muni pe + Califórnia
					"		"	"	"	-	"				7. Iguaçu

Cancelada - lançada por engano
Cancelada - lançada por engano

Ver Ficha 437 - Ordem 225
Ver Ficha 437 - Ordem 226

REGISTRO DE IMÓVEIS

N.º de ordem	Aprovação	GUIA		LICENÇA		PRORROGADA		PLANTA ARQUIVADA		VI				Observações
		N.º	Data	Prazo	Válida até	REQ.º	Válida até	Data	N.º	REQ.º	Despacho	REQ.º	Despacho	
1023	07/24/12	4320	14/8/12											Atenção do processo 2006/005 trata-se de uma duplicação
1024	12/06/2006	1112025	31/03/06					219/12						Retificada a guia total para 96,00 u\$s Conf. proc. 2006/016.004 legal. 3692/05
1025	12/06/06	111576	26/10/05											
1026	30/05/06	1036416	17/1/06											
1027	"	1036430	"											
1028	17/04/06							000541						os legalizados pela ficha de duplicação n.º 000541200 do programa Seta Legal
1029	"							"						" "
1030	12/08/05	550312	09/08/06											Programa seta legal.
1031	18/09/06	1015193 00102619850 12/06/06												PROGRAMA SETA LEGAL
1032	09/07/07	0003587	27/10/05											Legalização pela lei 3692/2005 PROGRAMA SETA LEGAL
1033	" " "	"	"					"	"	"	"	"	"	
1034	26.05.08	0008 00879610	27.06.08											Justiça o habite-se conforme proc. 2002/003003 guia 2008/00879608
1035	" "	0008 00879608	27.06.08											" " "
1036	" "	0008 00879608	27.06.08											" " "

CENTRO DE DOCUMENTAÇÃO E IMAGEM
INSTITUTO MULTIDISCIPLINAR -

REGISTRO DE IMÓVEIS

0008/0008
27/06/08

NOVA JGUACU

425

DIVISÃO DE VIACÃO E OBRAS

SERÇÃO DE OBRAS

PARTICULARES

CUR. DURO

BARRER CALI...

NOME		ESPECIF. DA CONSTRUÇÃO	N.º DE PAVI-MENTOS	ÁREA COBER-TA	VALOR		LOTE		N.º DO PREDIO	ANDAI-ME	MAR-QUISE	SOLEI-RA	ALIP TES.
PROPRIETÁRIO	CONSTRUTOR				DO M ²	TOTAL	N.º	QUA-DR.					
134/6f	José de Gueups Salazar - beg -	Resid		60,00			113	F	262	R. Emilia Mathias			
19.44/66	Maria da Penha Pessoa Barboza beg -	"		40,00			119	F	320	"	"	"	
20.9f2/66	Alcino Francisco dos Anjos Couto beg -	"		95,85			20		192	"	"	"	
2f34/6f	Vicente Machado -	begalizacao		96,40	30.000	1.998.000	208	F	485	"	"	"	E. 1
3966/6f	Nozarth Cabral Veloso	"		50,60	15.000	659.000	220	F	599	"	"	"	E. 4
4.455/6f	Ademay Augusto Rebelo	"		33,60	15.000	504.000	151	G	259	"	"	"	E. 5
13.191/6f	João da Silva Couto	beg -		46,82	20.000	935.000	33A	P	3.459	Estada do Curitiba			E. 16
1f.066/6f	Manuel Amando Duarte	"		18,66	15.000	264.900	15	F	109	"	"	"	
"	"	beg de Arise		63,84	"	956.100	"	"	109	fundo			
15.054/6f	Alcandino da Silva Barros	"		81,49		4221.000	4	VI	150			050	10,00
15.844/6f	Fradique Goncalves de Almeida Monteiro	"		55,47		448.000	4	VI	19246	lojas		0,50	12,00
1966/6f	Francisco de Barros	"		55,4f		448.000	9	B	16			0,50	12,00
18.39f/6f	Osario de Souza Neij	Adaptacao		69,3f		548.000	5	C	111			0,50	20,00
160/68	Glacy Alves de Araujo	"		55,47		448.000	211	I	73			0,50	10,00
8.24/68	Arj Santos Beal	beg		63,00		1.260,00	3	P	56	R. Araribóia			
7.296/68	José Maria Pinhal e Outros	beg.		41,81	20.00		10	C	45	Apt.º 101	R. EMILIA MATHIAS		
"	"	"		41,81	20.00		"	"	45	Apt.º 102	"		"
"	"	"		37,05	20.00		"	"	45	Apt.º 201	"		"
"	"	"		37,05	20.00		"	"	45	Apt.º 202	"		"
5084/68	Pyrafeu Moreira Timhal	beg -		50,80	20.00	1.016.00	155	G	305	"	"		
21.139/67	Aberico Galzans das Neves - beg de clarissimo (Resid.)	"		15,70	"	318,00	19	H	95	casa XVIII	R. Emilia		
12.522/67	Antonio Espiriano Borges -	"		22,76	"	454,00	48	4	75	casa I	"		
"	"Ver dos" / 1	"		27,04	"	540,80	"	"	156	casa II	Rua Araribóia		
"	"	"		38,08	"	767,60	"	"	156	casa III	"		
				17,82		1756,40							

continua 425-33

Nº	DATA	LICENÇA		PROG. TO		PLANTA ARQUIVADA		PROVISÓRI		DEFINITIVA		OBSERVAÇÃO
		PRASO	VÁLIDA ATE	REQ. TO	VÁLIDA ATE	DATA	Nº	REQ. TO	DESPACHO	REQ. TO	DESPACHO	
6F	96364	20.1.68										Resol. 1708 Item "A"
2-6F												" 1708 " "A"
3-6F	9F.831	9.3.68				1968	65					" " "C"
4	6-4-68	32038	9F.6.68									Resol 1970 Item C
5	10.4.68											" " "A"
4	10.4.68	99.074	10.4.68			1969	425					" " "A"
43		6936	11.8.68			1969	323					" " "A"
47		9226	26.10.68			1968	228					Resol 1920 Item A-B.
												" " " "
	10-6F			30 anos	20-10-70							B. União
	10-6F	5340	17.1.68	6 meses	20-3-68	1968	30			12-183	23-7-68	" "
	F. 68	7574	4.4.68	5 anos	30-10-70							R. Joaquim Gonçalves
	F. 59	8759	18.12.68	5 anos	18-12-70	1968	264					Sua Senhora Mathias
	F. 56	9341	3.4.68	3 anos	18-1-71					11601	24-7-73	" "
	5-68	5602	1968			1968	200					Multa nº 4751
	68					1968	148					
	68											
	68											
	68					1968	170					Multa me 4610
	20.5.68											Multa nº 4618
	10.6.68	10685	3.7.68			1968	423					Multa nº 4174
	cancelada esta ordem, porque o pedido foi desulido, cf. proc. 04/1277/77											

LOCALIDADE		NOME		ESPECIF. DA CONSTRUÇÃO	N.º DE PAVIMENTOS	ÁREA COBERTA DO M ²	VALOR TOTAL	LOTE N.º QUADRA	N.º DO PREDIO	ANDARME	MARQUISE	SOLEIRA
DE	REQUERIMENTO	PROPRIETÁRIO	CONSTRUTOR									
11	5363/53	Renato Soares Monteiro	Alfredo Soares Monteiro	C.T.A.		34,60	24.680,	25 E	186	Rua União Histórica		
12							24.680,	3 q.	155	" das Américas		
13							24.680,	2 L	165	" " "		
14							24.680,	6 DE L	129	" " Acácias		
15							24.680,	7 DE "	134	" " "		
16							24.680,	59 H	319/2	" " Família		
17							24.680,	50 H	" C/III	" " "		
18							24.680,	" "	" C/IV	" " "		
19							24.680,	49 "	" C/V	" " "		
20							24.680,	41 "	" C/VI	" " "		
21							24.680,	42 "	" C/VII	" " "		
22							24.680,	43 "	" C/VIII	" " "		
23							24.680,	44 DE "	" C/IX	" " "		
24							24.680,	45 DE "	" C/X	" " "		
25							24.680,	46 DE "	" C/XI	" " "		
26							24.680,	54 DE "	" C/XII	" " "		
27							24.680,	56 "	" C/XIII	" " "		
28							24.680,	55 "	" C/XIV	" " "		
29							24.680,	52 "	" C/XV	" " "		
30							24.680,	31 DE "	" C/XVIII	" " "		
31							24.680,					
32							24.680,					
33							24.680,					
34							24.680,					
35							24.680,					
36							24.680,					
37							24.680,					
38							24.680,					
39							24.680,					
40							24.680,					
41							24.680,					
42							24.680,					
43							24.680,					
44							24.680,					
45							24.680,					
46							24.680,					
47							24.680,					
48							24.680,					
49							24.680,					
50							24.680,					
51							24.680,					
52							24.680,					
53							24.680,					
54							24.680,					
55							24.680,					
56							24.680,					
57							24.680,					
58							24.680,					
59							24.680,					
60							24.680,					
61							24.680,					
62							24.680,					
63							24.680,					
64							24.680,					
65							24.680,					
66							24.680,					
67							24.680,					
68							24.680,					
69							24.680,					
70							24.680,					
71							24.680,					
72							24.680,					
73							24.680,					
74							24.680,					
75							24.680,					
76							24.680,					
77							24.680,					
78							24.680,					
79							24.680,					
80							24.680,					
81							24.680,					
82							24.680,					
83							24.680,					
84							24.680,					
85							24.680,					
86							24.680,					
87							24.680,					
88							24.680,					
89							24.680,					
90							24.680,					
91							24.680,					
92							24.680,					
93							24.680,					
94							24.680,					
95							24.680,					
96							24.680,					
97							24.680,					
98							24.680,					
99							24.680,					
100							24.680,					

Obs

Casas

obs 290 bloc

atual 31 casa 10

699 m² } 553 bloc



REGISTRO DE IMOVEIS

CENTRO DE DOCUMENTAÇÃO E REGISTRO MULTIMIDIÁTICO

PLANTA ARQUIVADA VISTORIA

PROVISÓRIA		DEFINITIVA	
REQ.to	DESPACHO	REQ.to	DESPACHO

OBSERVAÇÕES

N.º	DATA	PRASO	VÁLIDA ATÉ	REQ.to	VÁLIDA ATÉ	DATA	N.º	REQ.to	DESPACHO	REQ.to	DESPACHO
2823	13/2/53	homiz	13-9-54	13/04/56	13-9-54	14-22/84	18-6-84	6716/53	31-12-53		

transf. P. 19.816/71 Leão Ferreira da Silva
guia 38.725/71

completação nº de planta: 403/84 - N.º 5000

planta na ordem 959,
recus. P. 00.3000 Gregório da
Coutinho Proc. 5/11.340/80 Guér. 71.40

8321/53
31-12-53

6716/53
31-12-53

Casa

Sem efeito até a entrada a ficha nº 22

CENTRO DE DOCUMENTAÇÃO E IMAGEM
INSTITUTO MULTIDISCIPLINAR - UFRRJ

LOCALIDADE Nova Squaca (Califórnia)

DIVISÃO DE ...

N.º DE ORDEM	REQUERIMENTO	NOME		ESPECIF. DA CONSTRUÇÃO	N.º DE PAVIMENTOS	C	DO M.2	TOTA	N.º	QUADRA	PREDIO	ANDAIMES	MARQUISE	SOLEIRA	AL. TESTADA
		PROPRIETÁRIO	CONSTRUTOR												
312	609/59	Renato Soares	Monteiro	Prolet.	Per	ordem	257		27	H	IV	Rua Emilia			no 63
313					"	"	250		27	H	II	"			"
314									33	"	63	Casa n.º XXV			Post. proc. 743
315									"	"	XXIII	23			63
316									"	"	XXI	21			"
317									33	"	XIX	19			"
318									"	"	XVII	17			"
319									34	"	XV	15			"
320															
321									Rua Emilia	34	"	63	Casa n.º		XXIII Post. proc. 743
322									"	35	"	XI	11		63
323									"	"	IX	9			"
324									36	"	VII	7			"
325									"	"	V	5			"
326									37	"	III	3			"
327									"	"	I	1			"
328															
329									38	H	57	Rua Emilia			
330									"						
331									39						
332									40						
333									41	H	48	Rua Proptora			
334									42	26	XXIV	" Emilia			no 31
335									"	22	XXII	"			"
336									43	20	XX	"			"
337									"		XVIII	"			"
338									44						
339									45						
340									46						

1833

1891

Vêr ordem 216

area pelo proc. 121031040-6m 05/01/16

68,00 m²

Ficha 425, 335-15

N.º	DATA	SÉRIE		DETERMINATIVA		OBSERVAÇÕES
		REQ.to	DESPACHO	REQ.to	DESPACHO	
8-4-53	1125 15-4-53					foi esta na of. 251 Rua Emilia
	508 1532,50					" " " 250
	86 Passos					773/52 26952
						foi esta na ordem 249
						" " " 248
						" " " 247
						" " " 246
						foi esta na ordem 244
						243
						242
						241
						240
						239
						8141/53 9-12-53
						foi esta na ordem 216
						" " " 214
						8893/53 9-12-53 Rua Prof. João Ribeiro
						foi esta na ordem 278 Rua Emilia
						" 277 " "
						" 276 " "
						" 275 " "

1951 17

rust. def. 8893152 km 912152

ACERVO DIGITALIZADO



CEDIM
CENTRO DE DOCUMENTAÇÃO E IMAGEM
INSTITUTO MULTIDISCIPLINAR - UFRRJ



REGISTRO DE IMÓVEIS