

FICHA DE META DADOS – CEDIM 2018/1	
Nome da Pasta	Ficha nº 450- Registro de Imóveis de Nova Iguaçu
Autor/Instituição	Subsecretaria de Urbanismo/ Secretaria Municipal de Infraestrutura da Prefeitura da Cidade de Nova Iguaçu- SEMIF/PCNI
Número de Documentos	36
Quantidade e tipo de documentação	36 Fichas
Dia/ Mês/Ano	Da década de 1940 a 2010
Formato	A3
Resumo	<p>A coleção reúne registros de imóveis situados no município de Nova Iguaçu a partir do ano de 1946. O acervo encontra-se depositado junto a Subsecretaria de Urbanismo/ Secretaria Municipal de Infraestrutura da Prefeitura da Cidade de Nova Iguaçu-SEMIF/PCNI. Disposta em fichas, a documentação compreende dados imobiliários como nome do proprietário, especificações técnicas, valor do imóvel e endereço. Dentre os lançamentos digitalizados alguns citam dados de construções como Shoppings, Hospitais, Escolas, Centros Comerciais e etc. As fontes são manuscritas e encontram-se em boas condições, contudo algumas destas fichas, devido ao constante manuseio, estão com as bordas deterioradas, o que dificulta a leitura de que a consultar. Esta documentação, enfim, representa mais um capítulo na história da expansão imobiliária deste município.</p>



MINISTÉRIO DA EDUCAÇÃO
UNIVERSIDADE FEDERAL RURAL DO RIO DE JANEIRO
INSTITUTO MULTIDISCIPLINAR – CAMPUS NOVA IGUAÇU
CENTRO DE DOCUMENTAÇÃO E IMAGEM



Palavras-Chave	Proprietário; Construtor; Logradouro; Nova Iguaçu
Notas explicativas	***

DISTRITO 450

LOCALIDADE Nova Iguaçu e P. Soares

PREFEITURA
DIVISÃO DE VIAÇÃO E OBRAS

N.º DE OPDEM	REQUERIMENTO	PROPRIETÁRIO	NOME	CONSTRUTOR	ESPECIE DA CONSTRUÇÃO	Q.º DE PAVIMENTOS	ÁREA COBERTA DO M.²	VALOR TOTAL	LOTES	N.º QUADRA	N.º DO PRÉDIO	ANDAR	MARQUISE	SOLEIRA	ALINHAMENTO	
															TESTADA	DATA
183	21.544/69	Antônio Rebelo			Loja		28,16	20,00	575,20	11	24				Rua Santa Luzia	
184	21.544/69	"	"	"	"	"	21,00	20,00	420,00	1-A	20				"	"
185	14.430/71	João Manoel Borges de Araujo e Maria Tereza			Terraco		82,60	30,00	2.478,00		180	(entada)			"	"
186	"	Borges de Araujo			"										"	"
187	21.544/69	Antônio Rebelo	Roberto B. Soares		Loja		113,66	30,00	3.409,80		12				"	"
188	"	"	"	"	"						16				"	"
189	4016/71	Leandirina Santos Rodrigues			Resid		49,82	20,00	1.596,40		520				"	"
190	"	"	"	"	"		25,60	"	512,00		520	fundo			"	"
191	10.153/71	Osdemir Menezes Bezerra			Resid		32,17	20,00	643,40	26	8	45	4/F		Rua Nicaragua	
192	4815/71	João Isaltino			e		55,17	"	448,00	3	C	19			050	10,00
193	2270/72	Jaime Surlaneto =	Germano de Araujo		Loja	1º	74,29	50,00	7.764,50	5	F	47			050	12,00
194	"	"	"		Resid	2º	147,74	"	7.387,00	5	S	49	(entada)		"	"
195	13.647/71	Anna Therezinha de Jesus Souza - Esq. de Azeiteiro (Rund)			Garage		27,70	20,00	554,00		127	casas X				
196	"	"	"		"		37,21	30,00	7.777,00							
197	12.673/71	Walter Ferreira Gonçalves			Resid.		48,78	"			83	casas XI				
19705	70	Elizabeth Batista de Oliveira	João		Resid.		28,80	40,00	1.152,00	17	C	28	entada 40		Rua Colúmbia	
19331	71	João Batista Germano de Souza			Resid.		69,55	50,00	3.477,50	3	A	201			050	10,00
4020/69		Carlo Bogliana = Esq.					50,00	40,00	780,00		173	casas I			Rua Santa Luzia	
1461/73	X	Waldemar Ferreira	Roberto Soares Soares		Loja		318,00	120,00	41.760,00	7	F	41	casas		Rua Sampaio	
1461/73	X	"	"		Resid.		285,20	30,00	2.816,00	7	F	41	casas de 101,20/104		"	"
8096	72	Isaura Moaffra Marcelino			"		47,00	"	da ord 20	4	-	438	"		R. Genoveva (Prata)	
19.750	72	Eugênio de Fernandes - Esq. de Azeiteiro (Aend.)			"		78,55	40,00	742,00						60	casas II
11847/74		Luiz Manoel da Silva - Segelizados			Galpão		180,00	75,00	13.500,00	14	C	91	ant. 91		R. Sampaio	
18.921/74		Milton Pinho			Resid		27,00	40,00	1.080,00	10	B	280			R. Santa Luzia	

contorno 410, 207

DISTRITO 12 LOCALIDADE Nova Friburgo 450

N.º DE ORDEM	REQUERIMENTO	NOME PROPRIETÁRIO	CONSTRUTOR	ESPECIF. DA CONSTRUÇÃO	ÁREA MENTOS	COBERTA DO M²	TOTAL	LOTE		N.º DO PRÉDIO	TESTADA
								N.º	QUA- DRA		
289	5.484285	José Francisco dos Santos		Resid	27,89			7	6	353	Rua General Azevedo 1553
290	5.2086.86	Paulo Fereira de Carvalho		Loja	34,60			1	6	10	Rua Coelho Neto
291	5.2086.86	Paulo Fereira de Carvalho		Loja	37,38			1	6	10	" "
292	5.596174	Maurício de Souza Viana		Resid	50,40			27	8	43	R. Mirrajaçu
293	05.3492.87	Vancler Const. Sub. S/A		Loja	100,49		Jax Fichas 1323 Ord. 205	4	7	281	R. Carlos R. de Costa
294	5.394.87	Maria Nadia de Silveira		APT.	78,00					138	APT. 03 R. São Luiz
295	5.3977.86	João Batista Ribeiro		Resid	70,00		Ver ord 181	1	3	128	R. Oliveira
296	5.3977.86	João Batista Ribeiro		Resid	85,00			1	3	138	APT. 01 R. Gonçalves
297	14.110270/91	Marcos de Souza Amaral		Resid.	97,50					480	Rua Santos Luiz
299	06.50136	Osvaldo Pinheiro de Sá		Resid.	1.026,00	2º. cond. Residência					Rua Carlos R. Costa
299	06.50138-92	José Ezequiel Petencost de Cristo		Loja	66,00					450	R. Papeteiro Chaves
300	05.59657.84	Maurício Costa Viana		Resid	84,80					27/08/93	R. I
301	06/30758/92	IGREJA EVANGÉLICA PENTECOSTAL DE CRISTO		Templo	268,95m²		Jax ord. 303			450	Rua Capitão Chaves
302	06/30223/95	Luiz Carlos Alves do Amaral		Resid.	110,83					05	R. Coelho Neto
303	06/105397/2000	Igreja Evangelica Pentecostal de Cristo		Templo	530,50m²		Jax ord. 299			450	R. Cap. Chaves
304	06/10414.396	José Augusto de Freitas		Resid.	39,45m²		Jax ord. 277			105	R. Carlos R. Costa
305	05/1713501	ALVARO SILVEIRA MARCANDE		Loja de comércio	33,56		Ver ord. 200			173	R. Santos Luiz
306	02/11	"		"	106,16		Ver ord. 79			173	13
307											

REGISTRO DE IMÓVEIS

VISTORIA										OBSERVAÇÕES
PROVISÓRIA					DEFINITIVA					
REQ to	DESPACHO	REQ to	DESPACHO		REQ to	DESPACHO	REQ to	DESPACHO		
02/7/85	10526	12/8/85	Lei 638/82	Leg.	1985	385				Relatório para 253 fup. exp. 05.44-85
01/01/86	25152	31.2.86	Lei 638/82	Leg.	1986	146				
01/7/86	25152	31.7.86	"	"	1986	146				
17.7.84	30023	18.12.86	"	"	1987	43				
02.9.87	42133	11.9.87	Lei 638/82	Leg.	1987	209				Antiga Rua PENOVIA adunado em Joseph NAKOME USR ORDEM. N.º 117
11	05200	3/5/88	1987							Relatório e Ocorrências cont. Proc. 05.377-90 G.º 0610-88
03.11.87	66105	16.12.88	Lei 638/82	Leg.	1989	53				
09.11.87	66105	16.12.88	Lei 638/82	Leg.	1989	53				
05.07.91	99311	15.07.91	Lei 638/82	Leg.						
27.04.92	101587	28.5.92	APROVACAO DE PROJETO							
4-10-92	105251	30.11.92	PROJETO DE CONSTRUÇÃO DE 14 UNID. RESIDENCIAIS							
17.7.84	30023	11.12.86	Lei 638/82	Leg.	1987	43				
04.10.93	11109	28.02.94								
22/05/95	9020	16/04/96	12 meses	02/04/97						
13/10/2000	36000	02/10/2000	Modificação	See Obs						
08.08.02	36001	14.08.02	Proj. de Acrecimo							
25/08/02	36003	25/08/02	Proj. de Acrecimo							

CENTRO DE DOCUMENTAÇÃO E IMAGEM
INSTITUTO MULTIDISCIPLINAR - UFRRJ

REGISTRO DE IMÓVEIS

0037576605

TRITO /
 LOCALIDADE *Rova Iguaçu 450* DIVISÃO DE VIAÇÃO E OBRAS

N.º DE ORDEM	REQUERIMENTO	NOME PROPRIETÁRIO	CONSTRUTOR	ESPECIF. DA CONSTRUÇÃO	N.º DE PAVI- MENTOS	ÁREA COBER- TA DC M.²	VALOR		LC N.º	N.º DO PREDIO	ANDAL- ME	MAR- QUISE	SOLEI- RA	T
							TOTAL							
1	323/49	Antonio Coutinho		e (c)		4786	500,00	23.930,00	3	4	28		0,50	12 mo
2	4382/44	Sebastião Rodrigues Ferreira	Sarg. de Ofício	e		5547		42.000,00			181			
3	7073/50	Virgínia Augusto Paernando e Antonieta de Souza	Sarg. de Ofício	e		5797		30.000,00	35	3	49	(Venda) Demolido	0,40	12 mo
4	70/52	Sylvio Gomes		e		4786		35.000,00	4	8	187		0,50	39 mo
5	4972/52	Ezequiel José de Oliveira		e		5547		42.000,00	11	C	394		0,40	10 mo
6	5948/52	Orlando do Rozario		e		5547		42.000,00	13	C	62		0,40	15 mo
7	4986/53	João Lupinus de Souza		e		5547		42.000,00	325	F	61		0,40	24 "
8	745/54	Gene Teófilo Vianna		e		5547		42.000,00	30	F	26		0,40	1200
9	476/56	Marianyela Portilho da Silva	Sarg. de Ofício	e		5547		42.000,00	40	B	219	atual 1193 adaptação tipo "c"		29-1-59
10	3972/56	Maria Rosa Silva	Sarg. de Ofício	Resid		4406	1.500,00	66.090,00	2	3	140	atual 119		Uma generosa - Prata
11	15.632/56	Maria Julia Bonerção da Silva	Sarg. de Ofício	Resid				69.930,00	4	9	55	atual 119		Uma generosa - Prata
12	17.815/56	Felipe Nunes	Sarg. de Ofício	Resid					524		157			Uma generosa - Prata
13	15634/56	Julapim Ferreira dos Santos	Sarg. de Ofício	Resid		4662		69.930,00	3	4	244			Uma generosa - Prata
14	16.174/56	Frederico Fiani	Sarg. de Ofício	Resid		2400			2		386			Uma generosa - Prata
15	"	"	"	"		2937					388 (fundos)			Uma generosa - Prata
16	6459/57	Carman Dias da Silva		e		5547		42.000,00	2	C	100		0,50	1200
17	7106/57	Christide Ferreira da Silva	Sarg. de Ofício	Resid		6754			4	9	99			Uma generosa - Prata
18	11.546/55	Antoneta Blotilda Costa Souza	Sarg. de Ofício	Resid		1800		18.000,00			49 fundos			Uma generosa - Prata
19	13303/57	João Felipe dos Santos	Sarg. de Ofício	e		5547		42.000,00	5		43		0,50	9,50 E.H.
20	13.676/57	Lyaura Ferreira Generalis	Sarg. de Ofício	Resid		7100		115.500,00	4		438			Uma generosa - Prata E.H.
21	14.653/59	Raimundo Antônio de Melo		e		5547		42.000,00	527		24		0,50	1200

Rua Lampadara Rua Cicaçagua (Bairro...)
 Na ficha 2
 tem uma Lampadara
 uma ficha 450 25

LOCALIDADE *Barra Iguaçu*

DIVISÃO DE VIACÃO E OBRAS — SEÇÃO DE OBRAS

N.º DE ORDEM	REQUERIMENTO	NOME		ESPECIF. DA CONSTRUÇÃO	N.º DE PAVIMENTOS	ÁREA COBERTA	VALOR DO M ²	VALOR TOTAL	LOTE		N.º DO PRÉDIO	ANDARME	MARQUISE	SOLEIRA		
		PROPRIETÁRIO	CONSTRUTOR						N.º	QUADRA						
22	9702/57	Yzei Pereira	Luiz Pereira	Loja		15,00		18.000,00			299					
23	"	"	"	Resid		50,00			1	6	2810/II					
24	"	"	"	"		1400					2810/II					
25	18.058/56	Sybio Gomes	Jug	"		64,00	1.000,00	64.000,00	4	8	187					
26	"	"	"	"		32,00		32.000,00	"	"	143					E-28
27	16.447/57	Onofre Gomes	de Oliveira	Jug		36,00	1500,00	54.000,00	1		376					E-32
28	16.680/57	Elisio Pereira	Luiz de Aguiar	Resid		52,20			2	7	227 ant 191					E-35
29	16.721/57	Judith Maria	da Conceição	Loja		11,00	1500,00	16.000,00	15	0	50					
30	"	"	"	Resid		36,98		55.470,00	"	"	56					E-81
31	15.971/57	Rivaldo Gomes	dos Santos	Resid		60,00		9.000,00	13	B	156					E-58
32	4521/58	China	Sacramento	Bant.		30,00		20.000,00	5		85					E-58
33	6564/58	Yzei Eugenio	da Silva	Loja		34,00	1500,00	51.000,00	4		466					E-11
34	10.474/58	Yzei Luiz	da Costa	Jug		18,00		27.000,00	7	6	553					E-50
35	14.925/58	Peterson	de Aguiar	Jug de Oficio		62,40			1	5	280					E-35
36	15.459/58	Braul Vieira		Loja		5,20	1500,00	7.800,00			206					
37	"	"	"	Resid		14,90		26.900,00			96					E-18
38	9736/59	Silvia Pedrosa	de Aguiar	Resid de ponto		81,75	1800,00	147.150,00	8	9	109					E-26
39	13.609/59	Antonio Honorato	de Aguiar	Resid		53,50		96.300,00	2	4	258					E-50
40	14.123/55	Raimundo Ernesto	de Aguiar	Resid		58,50	4.000,00	234.000,00	557		16					E-6
41	11.37/60	Helina Salvador	de Aguiar	Resid (Mód)		35,69	3.000,00	107.070,00	6		429					E-31
42	12.819/60	Antonete	de Aguiar	Jug		37,35	2.000,00	74.700,00	35	3	51					E-12
43	27/5/61	Antonio Rebelo		Loja		32,00	3.000,00	96.000,00	3	4	28					E-2-40
44	5204/61	Yzei Francisco	de Aguiar	Jug de Oficio		19,10			5	9	65					

continua p/ p/ 38

N.º	DATA	PRASO	VÁLIDA ATÉ	REQ.to	VALIDA	VISTORIA				OBSERVAÇÕES
						PROVISÓRIA		DEFINITIVA		
						DATA	N.º	REQ.to	DESPACHO	
20500										
11.040	29-11-57	seg. ass. ofício				Real 506 de 24-4-57	elit. 2º			Carcelada estas
		"				"	" 1º			degalizações através
		"				"	" "			do proc. 05.12.510-78
11-57	10.620	13-11-57	seg.			4	4			
4	4	4				4	4			
14-1-58	2045	1-8-58	4			4	4			
10-2-58	1137	11-2-58	seg. ass. ofício			"	"			elit. 2º
35-2-58	2144	14-2-58	seg.			"	4			
4	4	4				"	4			
4-3-58	1737	4-3-58	6 meses	4-9-58	Retif. e medo lote palh. 13,4. proc. 9434/58	31				Retif. o me do lote 12 para 15 conf. a inf. eventual baula e baula. Proba. conf. proc. 1.505/58
8-4-58	9.8. rel. 8-4-58	3 anos	8-4-61							Rua Campolide
5-8-58	7158	12-8-58	seg.							Rua Dona Genoveva et. ch. aujo
14-8-58	7548	14-8-58	"							" " " "
25-12-58	10875	24-12-58	seg. ass. ofício							" " " "
26-1-59	757	20-2-59	seg.							" " " "
11-10-59	6328	16-10-59	"			19-10-59	133			
30-10-59	7544	4-10-59	"			2-6-60	136			
17-3-60	9324	18-4-60	const. larvil							
23-6-60	508	23-6-60	seg.			28-6-60	187			
4-2-61	1163	3-2-60	"							
23-3-61	1822	24-3-61	"							
19-5-61	3354	30-5-61	seg. ass. ofício							

Continuar ficha 450 30

CENTRO DE DOCUMENTAÇÃO E INFORMAÇÃO
INSTITUTO MULTIDISCIPLINAR DE PESQUISA

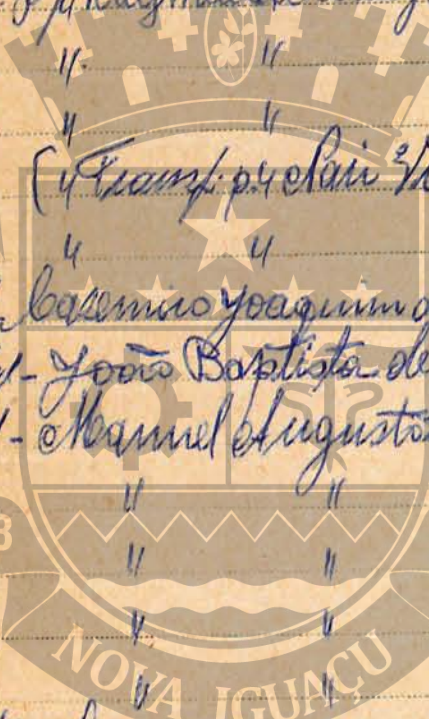
Moratta nº 521
Moratta nº 564
Moratta nº 1956
Moratta nº 2894
Moratta nº 3473
Moratta nº 3171 (2º nº 63)
Retornado a Rua Carlos Ribeiro da Costa e
Proprietário Casemiro Joaquim de
Carvalho corr. proc. 2011/394657
em 06/03/12

DISTRITO 1º 450
 LOCALIDADE Nova Iguaçu

DIVISÃO DE VIAÇÃO E OBRAS -- SEÇÃO OBRAS PARTICULARES

N.º DE ORDEM	REQUE- RIMENTO	NOME		ESPECIF. DA CONSTRUÇÃO	N.º DE PAVI- MENTOS	ÁREA COBER- TA	VALOR		LOTE		N. DO PRÉDIO	ANDAI- ME	MAR- QUISE	SOLEI- RA	AL- TESTAD
		PROPRIETÁRIO	CONSTRUTOR				DO M.²	TOTAL	N.º	QUA- DRA					
46	5639/61	José Albacido de Araujo	Luiz	Resid		58,29	3000,00	174.870,00			83 e/II				Pina Santana
47	"	TRANSFERIDO P/ NELSON LEITAO SARAIVA E MARIA DA GRACA BARROSA SARAIVA PELO PROC. 121.053.146		"		58,29	"	174.870,00			83 e/III				Virochs
48	"	"	"	"		42,30	"	126.900,00	*		83 e/IX	F.388/195			"
49	transf	J/ Raimundo Araujo	cons. Santos	of. prop. 5/2004/77	gr. 2578/77	42,30	"	126.900,00			83 e/II	ren. obl. 317			"
50	"	"	"	"		70,00	"	210.000,00			49				"
51	"	"	"	"		109,30	"	327.900,00			36 e/II				"
52	"	(V. Transf. p/ Elaine Vieira Sampaio 4 pres. 42/91)		"			"				36 e/II				"
53	"	"	"	"		48,48	"	146.340,00			83 e/III	diogo III			Vi. mel/197
54	7044/61	Basemio Joaquim de Carvalho		"e"		55,47		42.000,00	1	8	125		0,50	39,00	8-5-60
55	10.578/61	João Baptista de Oliveira		"e"		55,47		42.000,00	7	5	310		0,50	10,00	E1-20
56	14.780/61	Mamuel Augusto Alves	Luiz	Resid					3	9	33 e/II				Pina Sampaio
57	"	"	"	"					"	"	33 e/II				"
58	"	1833	"	"			138,00	2000,00	276.000,00	"	"	33 e/III			"
59	"	"	"	"					"	"	33 e/II				"
60	"	"	"	"					"	"	33 e/II				"
61	14.935/61	Basemio Joaquim de Carvalho	Luiz	Quartos					1	9	125 Quartos				"
62	"	"	"	"					"	"	125 Quartos/III				"
63	"	"	"	"		49,50	2000,00	99.000,00	"	"	125 Quartos/II				"
64	"	"	"	"					"	"	125 Quartos/III				"
65	"	"	"	"					"	"	125 Quartos/II				"
66	11.814/61	Walter Casimiro de Araujo	Edherald S. Rodrigues	Resid		12,00	4.000,00	448.000,00	8	F	35 atual		0,50	12,00	E3
67	12.655/61	Antonio Rebello	Luiz	Resid		52,30	2.500,00	130.750,00	3	4	63	32 e/III			R. Santa Luzia
68	13.448/61	Onofre Bamosa	"	"		56,00	2000,00	112.000,00	5		454				Pina Sampaio
	"	"	"	"		59,00	"	58.000,00	"		456				"
						85,00		170.000,00							

continua ficha 450 46



CONTROLO DE DOCUMENTAÇÃO E REGISTRO INSTITUTO MULTIDISCIPLINAR

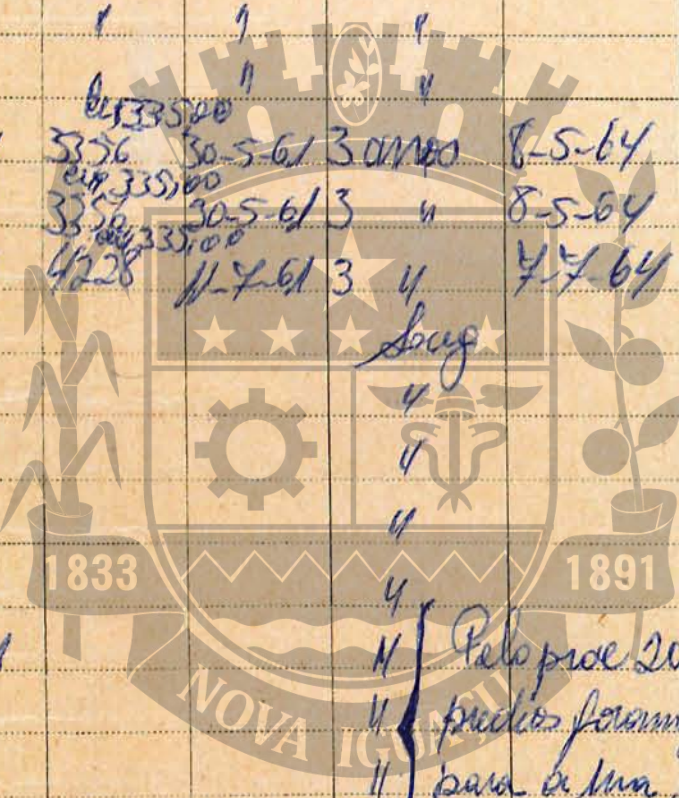
Doc. Ficha 388/195, 6205

E1-1

E3 E1-1

Ficha 450

N.º	DATA	PRASO	VÁLIDA ATÉ	REQ to	VÁLIDA ATÉ	DATA	N.º	VISTORIA		OBSERVAÇÕES		
								PROVISÓRIA	DEFINITIVA			
								REQ.to	DESPACHO	REQ.to	DESPACHO	
-61	01/16	792,00	Sug	183	45	9, 11, 13, 25, 17, 19	173	119/60				Mostra de bens de Santo Botelho transf. para a Igreja Sagrada de Nossa Senhora de Lapa - proc. 57/1137/194-1/64
"	26/10	27-4-61	"	"	"	"	"	"				
"	"	"	"	"	"	"	"	"				
"	"	"	"	"	"	"	"	"				
"	"	"	"	"	"	"	"	"				
"	"	"	"	"	"	"	"	"				
51	"	"	"	"	"	"	"	"				
52	"	"	"	"	"	"	"	"				
53	8-5-61	3356	Sug	30-5-61	30-5-61	30-5-61	3	119/60				Mostra nº 19/14
54	8-5-61	3356	"	30-5-61	30-5-61	30-5-61	3	"				Rua generosa sem efeito
55	7-4-65	4228	"	11-4-61	11-4-61	11-4-61	3	"				"
56	8-9-61	"	"	"	"	"	"	"				Mostra nº 3043
57	"	"	"	"	"	"	"	"				"
58	"	"	"	"	"	"	"	"				"
59	"	"	"	"	"	"	"	"				"
60	"	"	"	"	"	"	"	"				"
61	26-9-61	"	"	"	"	"	"	"				"
62	"	"	"	"	"	"	"	"				"
63	"	"	"	"	"	"	"	"				"
"	"	"	"	"	"	"	"	"				"
16-11-61	444,452,00	17-11-61	Sug	16-5-62	16-5-62	16-5-62	286	6379/102				Mostra nº 1641
12-12-61	6.418	24-4-65	"	"	"	"	395	6379/102				Mostra nº 1352
15-12-61	80,17	19-12-61	"	"	"	"	334	"				"
"	"	"	"	"	"	"	"	"				"



CEDIM

CENTRO DE DOCUMENTAÇÃO E IMAGEM
INSTITUTO MULTIDISCIPLINAR - UFRJ

REGISTRO DE IMÓVEIS

Continua ficha 450-49

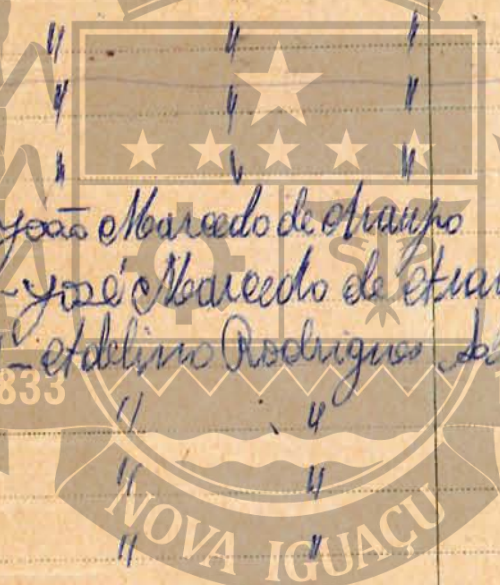
LOCALIDADE *Nova Iguaçu*

PREFEITURA
DIVISÃO DE VIACÃO E URBANISMO

N.º DE REQUERIMENTO	NOME PROPRIETÁRIO	NOME CONSTRUTOR	ESPECIF. DA CONSTRUÇÃO	N.º DE METROS QUADRADOS	ÁREA COBERTA	VALOR		LOTE		N.º DO PRÉDIO	ANDAI-ME	MAR-QUISE	SOLEI-RA	ALINHAME		
						DO M.²	TOTAL	N.º	QUA-DRA					TESTADA	DA	
70	20/15/61 - <i>Corsemino Joaquim de Carvalho</i>	<i>Socid</i>	<i>Verob</i>		9550	2000,00	191.000,00	8		103 125				4	37,00m	
71	"	"	"	"	"	"	"	"	"	127	*	4	11	31,57m		
73	1947/61 - <i>João Batista dos Santos</i>	<i>Socid</i>	<i>Socid</i>		4000			3		474		11	11			<i>Alto 7/2</i>
74	20/30/61 - <i>José Barbosa de Araujo</i>	<i>Socid</i>	<i>Socid</i>		109,50	3000,00				2/30						<i>Pant.</i>
75	"	"	"	"	"	"	"	"	"	11	e/IV	"	11	4		<i>Alto</i>
76	"	"	"	"	4000	"	1.215.750,00			11	e/VI	"	4	4		96,72
77	"	"	"	"	"	"	"			173		"	4	4		"
78	"	"	"	"	255,75	"	"			11	e/IV	"	4	4		"
79	"	"	"	"	5000	"	<i>Ver obs</i>			11	e/III	"	4	4		"
80	6320/62 - <i>João Barbosa de Araujo</i>	<i>Socid</i>	<i>Socid</i>		4477	3000,00	134.30,00	3		164		"	11	4		<i>P-antigo</i>
81	6321/62 - <i>João Barbosa de Araujo</i>	<i>Socid</i>	<i>Socid</i>		7552	"	226.500,00			1730		"	11	4		<i>Alto 10/66</i>
82	16/27/62 - <i>Edelino Rodrigues</i>	<i>Socid</i>	<i>Socid</i>		228,68	4000,00	914.200,00	13	E	15		"	11	4		<i>Alto 10/62</i>
83	"	"	"	"	"	"	"			16		"	11	4		<i>10-10-62</i>
84	"	"	"	"	"	"	"			20		"	11	4		"
85	"	"	"	"	"	"	"			24		"	11	4		"
86	"	"	"	"	"	"	"			28		"	11	4		"
87	16.228/62 - <i>Jurival Rodrigues e Alice Antunes Rodrigues</i>	<i>Socid</i>	<i>Socid</i>		169,20	4.000,00	676.800,00	9	F	9	1		0,50	26,50		<i>Alto</i>
88	"	"	"	"	"	"	"			13		"	11	4		143/15
89	"	"	"	"	40,45	"	"			14		"	11	11		"
90	"	"	"	"	"	"	"			21		"	11	11		"

Obs: na ficha 287/20 tem Rua Santa Luzia

Continua ficha 450 52



REGISTRO DE IMÓVEIS

N.º	DATA	PRASO	VÁLIDA ATÉ	REQ to	VÁLIDA ATÉ	DATA	N.º	VISTORIA		OBSERVAÇÕES		
								PROVISÓRIA	DEFINITIVA			
								REQ.to	DESPACHO	REQ.to	DESPACHO	
3-1-62	17-1-62	Reg				1961	357					Atual Rua Carlos
11	11	11				11	11					Luzeiro da Costa
12	11	11				11	11					Atual n.º 102 c/3
13	29-1-62	256	1-2-62	Reg		1961	348					Presd 630 de 20-458 et al. 1.º
14	28-3-62	219/14.804/00		Reg		1961	348					Transf. pelo proc. 237/16. para José Alberto Gomes de Almeida 2.º
15	28-3-62	2057	2-4-62	11		11	11					Transf. pelo proc. 237/16. para José Alberto Gomes de Almeida 2.º
16	11	4	4	11		11	11					Transf. pelo proc. 237/16. para José Alberto Gomes de Almeida 2.º
17	11	4	6	11		4	4					Transf. pelo proc. 237/16. para José Alberto Gomes de Almeida 2.º
18	11	4	4	11		4	4					Transf. pelo proc. 237/16. para José Alberto Gomes de Almeida 2.º
19	11	4	4	11		4	4					Transf. pelo proc. 237/16. para José Alberto Gomes de Almeida 2.º
80	11-5-62	4036	5-6-62	Reg		1962	85					Transf. pelo proc. 237/16. para José Alberto Gomes de Almeida 2.º
81	15-5-62	4038	5-6-62	11		1962	39					Transf. pelo proc. 237/16. para José Alberto Gomes de Almeida 2.º
82	19-10-62	7768	23-11-62	base de conta		1962	206					Transf. pelo proc. 237/16. para José Alberto Gomes de Almeida 2.º
83	11	4	4	6 meses		11	4					Transf. pelo proc. 237/16. para José Alberto Gomes de Almeida 2.º
84	11	831	11	11		11	11					Transf. pelo proc. 237/16. para José Alberto Gomes de Almeida 2.º
85	11	11	4	11		11	11					Transf. pelo proc. 237/16. para José Alberto Gomes de Almeida 2.º
86	11	11	4	11		11	11					Transf. pelo proc. 237/16. para José Alberto Gomes de Almeida 2.º
87	11	11	4	11		11	11					Transf. pelo proc. 237/16. para José Alberto Gomes de Almeida 2.º
88	11	11	4	11		11	11					Transf. pelo proc. 237/16. para José Alberto Gomes de Almeida 2.º
89	11	11	4	11		11	11					Transf. pelo proc. 237/16. para José Alberto Gomes de Almeida 2.º
90	11	11	4	11		11	11					Transf. pelo proc. 237/16. para José Alberto Gomes de Almeida 2.º

REGISTRO DE IMÓVEIS
continua ficha 450 5º

DISTRICTO LOCALIDADE *Boa Esperança 43*

DIVISÃO DE VIAÇÃO E OBRAS — SEÇÃO DE

N.º DE ORDEM	REQUERIMENTO	NOME		ESPECIF. DA CONSTRUÇÃO	N.º DE PAVIMENTOS	ÁREA COBERTA	VALOR		LOTE		N.º DO PRÉDIO	ANDAIMENTE	MARGEM	SOLEIRA	ALINHAMENTO			
		PRÓPRIETÁRIO	CONSTRUTOR				DO M.º	TOTAL	N.º	QUADRA					TESTADA	DA		
91	18.915/62	João Manoel de Araújo	Microind	Resid		154,00	3.000,00	162.000,00			213	apt.º 101				Qua. de Vila	137-37	
92	"	(Obs. Transp. p/ Rodolfo de Almeida proprio 22/6/69)		"							213	apt.º 201				Vadoi	137-37	
93	21.888/62	João Batista Ribeiro		B (C)		37,97		30.000,00	3	7	241	et. Araujo	0,50	15,00			19-463	
94	9792/62	Antonio Amaro do Nascimento	Eng	Resid		68,92			9	D	200	R. Nicuagua					E/9-568	
95	12022/63	Joseph Wauwar	Polia. ensino da Silva	V		44,40		446.460,00			145	apt.º 201					E 36-20	
+96	3804/62	Antonio Rebelo Pacheco	D. Oliveira	"		56,60	8.000,00	452.800,00	3	4	630	apt.º 302				com. pua 16.º 36,75	E 36-20	
97	2064/63	Elmirio de Almeida	Luiz	"	Ver obs	54,00			4	3	184	Rua Genoveva					E 47-45	
+98	3803/62	Antonio Rebelo	"	Resid		30,60			3	4	320	et. Ana Santa					E 8-102	
99	21.879/63	Basilio Joaquim de Carvalho	Eng	Resid		49,00			1	8	129	* Rua Genoveva					E 39-11	
100	"	"	"	"		31,57			11	"	131	*					"	
101	19.194/63	Manoel Augusto Flor	Eng	Resid		30,00			3	9	310	et. IV					E 31-10	
102	"	"	"	"		30,00			"	"	310	et. IV					"	
103	"	"	"	"		30,00			"	"	310	et. III					"	
104	"	"	"	"		30,00			"	"	310	et. III					"	
105	"	"	"	"		30,00			"	"	310	et. X					"	
x106	1907/64	Luiz Vaz		e		150,00		448.000,00	36	3	35					0,50	12,00	E 15-46
107	6745/64	Benedito Carlos da Silva	Eng	Resid		43,00			6	6	381	Rua Genoveva						E 16-30
108	7420/64	Joseph Wauwar	J. B. Araujo	"	1º	x					158	apt.º 101	0,50	12,00			E 63-14	
109	"	"	"	"	2º	35,00	20.000,00	5.265.000,00			158	apt.º 201					"	
110	"	"	"	"	3º	x		ver obs			158	apt.º 301 e 302					"	
111	10.481/64	cyildo Vieira Botelho	Eng. const. J. B. Araujo	Resid		28,20		564.000,00	5	4	85					0,50	6,70	
112	14.488/64	Basilio Joaquim de Carvalho	Eng	Resid	Ver obs	96,00	20.000,00	1.920.000,00	5	9	64	x 19,00	19,00	0,50	19,00			
113	"	"	"	"					"	"	41							
114	"	"	"	"		113,00	20.000,00	2.060.000,00	4	1	65	Soledade						
						104,00		3.980.000,00										



DISTRICTO LOCALIDADE elva Iguaçu 1450 DIVISÃO DE VIAÇÃO E OBRAS SEÇÃO DE OBRAS

N.º DE ORDEM	REQUEPI-MENTO	NOME		ESPECIF. DA CONSTRUÇÃO	N.º DE PAVI-MENTOS	ÁREA COBER-TA	VALOR		LOTE		N. DO PRÉDIO	ANDAI-ME	MAR-QUISE	SOLEI-RA	ALINI-TESTADA
		PROPRIETÁRIO	CONSTRUTOR				DO M.²	TOTAL	N.º	QUA-DRA					
115	14.88/64	Waldemar Ferreira	Eng	Resid		48,00			11	E	38 e/11				
116	"	"	"	"		48,00			11	"	38 e/11				
117	18.985/64	Vicente Fiani	"	"		60,00			2		388			Rua General	E/1
118	438/65	Joseph Warrna - J. B. Branco	Eng	Resid	4º	114,00	1755.000,00				158 aptº 401 e 402				E/7
119	17.475/64	Foze Borges Costa	Eng	Resid	1º 2º	93,11	(Ver obs)	Jessoud			173 e/18 fundas R. S. Jurgina				
120	5573/65	João da Costa Santos - S. S. Oliveira	Eng	garage		3/20	624.000				5/11 Rua Santa Jurgina				E/1
121	4209/65	João Pinto Ribeiro	Eng	Resid		48,00			2	6	295			Rua General	
122	14.195/65	Joseph Warrna - Ant. N. de Almeida	Eng	"	2º	355/6	30.000	10.373,00			138 aptº 201-202-203-204-e-205				
123	"	"	"	"	3º	355/6	"	10.353,00			138 aptº 301-302-303-304-e-305				
124	16.908/65	Waldemar Ferreira - Roberto B. Soares	Eng	Resid	1º	660,80	"	50706,000			32			0,50	13,00
125	"	"	"	"	"	"	"	"			36			"	4
126	"	"	"	"	"	"	"	"			34 aptº 201 e 202			"	4
127	20.494/65	Waldemiro Batista de Lima	Eng	galpão		114,00	3000,00	50238,000			189				Rua Santa Jurgina
128	"	"	"	"	"	155,40	"	4662,000			44				de Vila
129	17.180/66	Arneiro Antonio Richam - Eng. de aereos	Eng	garagem		133,000	"	2900,000			96				Rua Campodora
130	"	"	"	"	"	144,35	30.000	4.330,500			96				in item 28 nd. 70 e 71
131	15.087/66	Carlos Vareo - Eng. de aereos	Eng	Resid		64,53	"	16.750,000			36				Rua Santa Jurgina
132	12.573/66	Joseph Warrna - Ant. N. de Almeida	Eng	Mod. e aereos		54,23	20.000	1.084,000			138				(Contrato) Ver ord. 122
133	21.627/66	Marilge Ribeiro Costa, Paulo Ribeiro Costa	Eng	Resid		30,00	"	"			3				Rua General
134	"	Marilge Ribeiro Costa e Família Maria Ribeiro Costa	Eng	"		"	"	"			"				"
135	16.736/67	Antônio Rebelo	Eng	Resid		42,60	20.000	852.000			2				Santa Jurgina
136	"	"	"	"		45,00	"	912.000			11				"
137	"	"	"	"		56,60	"	1132.000			4				32 aptº 101
138	"	"	"	"		44,00	"	880.000			4				32 - 102

continua na pág. 2

VISTORIA												
PROVISÓRIA						DEFINITIVA						
N.º	DATA	PRASO	VÁLIDA ATÉ	REQ to	VÁLIDA ATÉ	DATA	N.º	REQ to	DESPACHO	REQ to	DESPACHO	OBSERVAÇÕES
12-64	13936	22-12-64	Jug			Recd 1601 Itm H						Antônio planta 165/83.
16-12-64	13682	14-12-64	"			Recd 1083 162						
23-1-65	629	14-1-65	6 meses		23-4-65	1964	104					
21-12-64	14001	22-12-64	Jug			1964	152					Rua Santa Luzia Recd 1601 Itm E
25-3-65	4278	25-3-65	6 meses		25-9-65							
11-65	5148	13-4-65	Jug									
65	11515	9-5-65	6 meses		11-2-66	9790/70-4-11-73	80					Recd 1601 Itm H Sua área de 48, com prec. 5/344788 VER ORD 374 Sua área de 48, com prec. 5/344788 VER ORD 374 TRANSFERIDO p/ Arthur Marques SER RUA DES JUNIOR prec. 08/11/84/83, qu. 0400
10-65	7771	7-10-65	6 meses		20-4-66	1965	77					Rua Santa Luzia
11-65			"			1966	1					Rua Sampaio
11-65			"									
11-65			"									
66	5189	27-4-66	Jug									Rua Santa Luzia Obs: Rua de Vila
66	21363	7-10-66	Jug de acurrimo			1966	90					
10-66	22464	9-11-66	Jug de acurrimo			Recd 1708 Itm B						
11-66	22540	11-11-66	6 meses		11-5-67	1965	80					
11-67			Jug			Recd 1708 Itm H						
11-67			"									
11-67	1816	11-10-67	Jug a título Precario			1967	223					Recd 1940 Itm H
11-67			"									
11-67			"									
11-67			"									

REC... DE IMÓVEIS

LOCALIDADE		NOME		ESPECIF. DA CONSTRUÇÃO	N.º DE PAVIMENTOS	ÁREA COBERTA	VALOR		LOTE		N.º PREDIO	MÉ	QUISE	RA	ALIM. TESTADA
N.º DE ORDEM	REQUERIMENTO	PROPRIETÁRIO	CONSTRUTOR				DO M.²	TOTAL	N.º	Q.º					
139	10.661/67	José da Costa Pedreira		lo		55-4F	448.00	2F	8	24			0,50	10,00	
140	15.351/67	Vidal de Almeida Moura	Reg. de Acusémos	Resid.		11,25	345,00	9		90					E.14
141	21.154/67	Vadimir Neves Bezerra	Reg.	Resid.	39,90	35,90	90,00	718,00	26	8	45				E.83
142	21.154/67	"	"	Resid.		46,80	20,00	936,00	26	8	45				"
143	18.184/67	Rita Alves	Reg. de Acusémos	Resid.		83,10	1.654,00				60				F.89-20
144	23.270/68	José Márcio de Araujo	Reg. de Acusémos	"		9,87	20,00	197,40	1		164				E.90-9
145	"	"	"	"		21,53	"	430,60	3		176				"
146	"	"	"	"		48,94	"	978,80	3		176				"
147	"	"	"	"		137,89	"	2.757,80	3		176				"
148	"	José Alberto Borges de Araujo e Maria Fereza	(2 logas)	Resid.		127,93	20,00	4.364,60	2		178				logas A e B atual log 178 e 180
149	"	Borges de Araujo	"	Resid.		12,80	"	1.602,00	2		178				"
150	"	"	"	"		22,21	"	2.584,20	2		180				"
151	22.394/67	Luiz Maria Fernandes	(apuração de imposto)	Resid.		102,45	30,00	1.830,00			ENTRADA N.º 303				N.º 201
152	"	"	"	Resid.		51,00	30,00	1.620,00			307 atual 633				0,50 12,00
153	"	"	"	Resid.		43,35	20,00	880,00			303				"
154	"	"	"	"		43,35	20,00	880,00			303				"
155	"	"	"	"		43,35	20,00	880,00			303				"
156	"	"	"	"		33,80	20,00	680,00			303				"
157	11.115/67	José Ferreira Teixeira	Reg.	"		36,00	20,00	720,00	1	3	42				"
158	"	"	Reg.	"		25,00	20,00	500,00	"	"	42				"
159	"	José Filomeno Gomes	Reg.	loja		32,00	20,00	660,00	"	"	389				dos Cajueiros
160	"	"	Reg.	loja		15,00	20,00	300,00	"	"	391				"
161	"	"	Reg.	Resid.		28,00	30,00	560,00	"	"	52				da Loureira

Continua ficha 450 orden 82

Nº	VÁLIDA ATÉ	REQ.to	VÁLIDA ATÉ	DATA	PROVISÓRIA		OBSERVAÇÕES
					REQ.to	DESPACHO	
141	11.68		11.68				Existe no lote um concreto para guardar material que sera demolido na ocasião da vis toa de R. Nicaíagua
142	14.2.68	4828	11.1.68	1968	44		Multa nº 3421
143	14.2.68	5763	16.2.68	1968	15	(ver o item 320)	Multa nº 4424
144	1.4.68	8984	22.5.68	11	11		Multa nº 4966
145	13.12.68			1958	16F		
146							
147							
148							
149							
150							
151							
152							
153							
154							
155							
156							
157							
158							
159							
160							
161							

30ms 30.11.68

leg. de necessario a título precario 1958
leg. de necessario

Legalização

1969 491
Lic. de construção de prédio 1969

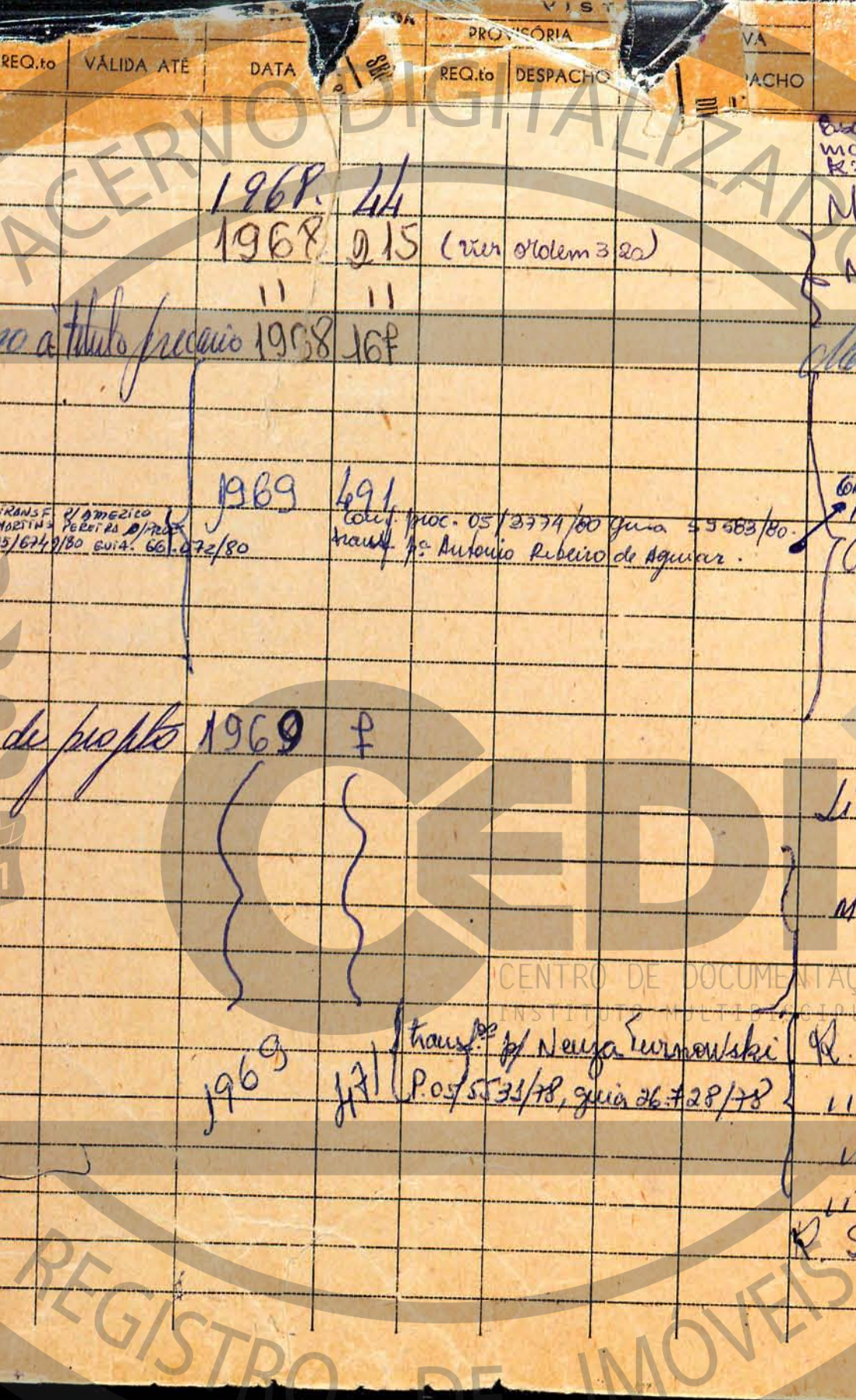
leg. a precario
leg.
leg.
leg.

1969 491
trans. p/ Neiza Surmonski
P. 05/5533/78, quia 26.7.28/78

(Ordem - 147) - trans. p/ OSCAR MIRINHO FELCH
126.04.192 - proc. 5/1906/81 - quia - BR. 484/81
Comp. Proc. 04/5461/79
Multa nº 2812 quia 150403/79
Automo lug. d. uarte.

Lic. de construção
Multa nº 4851

R. dos Casqueiros
R. Sta. Luzia



CIDADE N. Iguaçu 450. RAS - SEÇÃO DE OBRAS

REQUERIMENTO	PROPRIETÁRIO	NOME CONSTRUTOR	ESPEC. F. DA CONSTRUÇÃO	N.º DE PAVIMENTOS	ÁREA COBERTA DO V.º	VALOR TOTAL	LOTE N.º QUADRA	N.º DO PRÉDIO	ANDARME	MARQUISE	SOLAR
162	2.632/69	João Baptista Rocha (quinto S. Oliveira)	Coifa		8,00 30,00	240,00		460			0,50
163	2316/69	Waldemar Ferreira - Legalização	Resid	1º	114,00 20,00	2.280,00	9	40			
164	"	"	"	"	"	"	"	44			
165	"	"	"	2º	139,20 20,00	2.784,00		42	apart. 201-202		Rua Campesina
166	"	"	"	1º	99,40 20,00	1.988,00		48	casas I		
167	"	"	"	"	"	"	"	48	casas IV		
168	19577/69	Benedito Carlos da Silva - (Ver obs)	"		6080 20,00	1.216,00	9 6	341	casas I		Rua Genoveva
169	9.990/69	Joseph Wawar Genovino B. Araújo	Resid.	4º	399,33 30,00	12.979,90	Ver obra	138	apart. 403-404		403-404-40
170	"	"	"	5º	135,10 30,00	4.062,90	Ver obra	138	" 501		
171	18.710/69	Melton Pinho	Ver OBS ord. 206 e		534,43 30,00	1.604,80	10 B	210			0,50 10,00
172	1893/70	Mário Coelho Martins (Julio R. Guimarães) Salomina Boverina	Resid.		102,78 30,00	3.083,40		102			Rua Santa Luzia
173	21.486/69	João Batista Ribeiro - J. B. Araújo	Coifa		"	"	J	3	126		Rua Genoveva
174	"	"	"		"	"	J	3	128		"
175	1833	"	"		"	"	J	3	130		"
176	"	"	"		"	"	J	3	134		"
177	21.477/69	José Macédo de Araújo - Roberto B. Soares	Resid		Em estado de 100,00 m² Apts 102 cont. de, proc. 1545	30,00 06150,40		1207	apt. 101 e 102		
178	"	"	"		1545	"		"	" 201 e 202		
179	14.386/70	Fonse Braga - Log de Arvorezinha	Coifa		49,46 20,00	989,20	4 3	184			Rua Genoveva
180	13.946/70	Milton Graziando de Araújo	Coifa		64,00	1268,80	8 F	35			Rua Campesina
181	62.49/71	João Batista Ribeiro - (Genoveva B. de Araújo)	Resid		85,00 30,00	2.550,00	1 3	128	apart. 201		Rua Genoveva
182	16.655/70	Aldir Gomes dos Santos	Resid		16,18 20,00	323,60	8 B	65			Rua Coelho

Ficha 450



CENTRO DE DOCUMENTAÇÃO E IMAGEM

DISTRITO 450
LOCALIDADE V. Guacá

DIVISÃO DE VIAÇÃO E OBRAS

N.º DE ORDEM	REQUERIMENTO	NOME PROPRIETÁRIO	CONSTRUTOR	ESPECIF. DA CONSTRUÇÃO	N.º DE PAVIMENTOS	ÁREA COBERTA	VAL		OTE	N. DO PREDIO	ANDARME	MARGUIJE	SOLEIRA	ALINHAMENTO TESTADA
							DO M.²	TOTAL						
107	20-338/74	José Abelardo de Freitas - Lido S. Oliveira		Ar-de Alumínio e Alodifraça		53,32	150.00	7.998,00	25	127				127 casa VI (rua Santa Luzia)
108	19.850/74	Mercedes Montella Alves	João	Revid		30,24	75.00	2.268,00	26	157				Rua Sambodet
109	20-123/74	Joseph Warrar = Legalização		Revid		22,40	"	6.720,00	26	138				Impt-502 (rua Santa Luzia)
110	20-338/74	José Abelardo de Freitas		"		40,00	"	Ver ficha 388, 226		127				e/OT
111	2622/75	Oficina Metalurgica de Esquadras de Alumínio (Galpão)		Galpão		288,00		21.600,00	8	B			0,50	12,00
112	6.365/75	Sogra Batista da Prata - Seg.		Sogra		382,36	75,00	28.677,00	1	7				R. Genoveva
113	17.938/74	Divalice Rezende Soares = Legalização		Revid		168,75	125,00	21.094,00		83				fundo (rua Salala Almaraz (antiga Santa Luzia))
114	16.808/75	João Macedo de Araújo (Espelho)		Revid										
115	15.353/75	Antonio Cardoso Alves - Valmino H. Fernandes		Revid		28,05	150,00	3.757,50	6	9			0,50	73,41
116	"	"		"		28,05	"	3.757,50	6	9			"	73,41
117	13.052/75	Adilson Estêves Barrios = Log. de Associação		Revid	1º	542,7	75,00	4.071,00						42
118	"	"		"	2º	786,4	"	5.900,00						
119	15.152/75	Emami Domingo Reguieros		Revid		55,5	50,00	2.775,00	2	3				140 Rua Genoveva
120	229/77	ANTONIO AZEVEDO FONSECA		Revid		7080	500,00	3.540,00						173 R. Genoveva
121	"	"		Revid		35,60		17.800,00						PERSONALADO
122	229/77	ANTONIO AZEVEDO FONSECA - Seg.		Revid		123,60	50,00	6.180,00						173 R. SANT. SOZIA
121	05/222/77	Manuel Augusto Flor e Manoel Manoel Marques		Galpão (vazio)		693,30	150,00	103.995,00	3	3				33 Rua Genoveva
122	05/184/77	Maria Julia Conceição dos Reis - Legalização		Revid		2456	300,00	25.368,00	3	3				170 (antigo 24) " "
123	92/34/75	Nivaldo Gomes da Silva		Revid		33,63		15.477,60	13	B				1707 R. Carlos Maria - R. B. B.
124	2509/77	Marcia de Paula Brito (Antônio P. dos Reis)		Revid		900,4		87.737,20						114 \$ ANTA 202 R.
125	"	"		SOB		190,5		17.710,50						" "
126	05/3520/77	Galma Sora Guimarães - Amarely (R. de Santa Luzia)		Revid	1º, 2º	187,40	930,00	174.282,00						137 " "
127	05/1514/77	Maria José Araújo da Silva = Log. de Associação		Revid		44,75		29.535,00						186 " " ver ficha 388 ad-227
128	05/366/77	Marcos Antonio Grilo = Legalização		Revid		45,37		Sam. efeto, Mandam						229

continua 450, ?

N.º	DATA	PRASO	VALIDA	DE	ATE	DATA	N.º	PROVISÓRIA		DEFINITIVA		OBSERVAÇÕES
								REQ. to	DESPACHO	REQ. to	DESPACHO	
11-74	333	24.12.74	1 ano			17/11/75						
2/12/74	19.956	30/04/74					1974	366			13.3.75	160/75
20-74	221.218	21.5.75					1974	380				
7.2.74	30.334	24.12.74					1974	164				
6.3.75	22893	4-3-75	18 meses		6-9-76		1975	28				
No-6-75												
4-7-75	35.858	01/02/75					1975	411				
5-9-75												
8/19/75	32.985	24.9.75										
"	"	"	1 ano		8/9/76		1975	287				
16.10.75	25312	21/11/75										
"	35.315	2/11/75										
16.02.76	46055	26/2/76				16-12-77	1975					
							1976	140				
	1833											
23-77	59026	27.5.77					1977	182				
13-4-77	540	10-6-77	30 meses		13/10/79		1977	391				
19-5-77												
22-01-77	5.945	31-8-77					1977	328				
17-3-77	17.903	30-01-78	12 meses		17/08/78		1978	45				
"	"	"					"	"				
15-9-77	10-155	21-10-77	5 meses		15/12/78		1977	405				
28-9-77	9581	01-3-78					1978	114				

CENTRO DE DOCUMENTAÇÃO E IMAGENS
 Situado a área com 50,00 m² conforme o
 Plano 13/024254
 Para Genoveva
 Transf. de Mosciz Machado dos
 Santos - Proc. 5753/85 por. 1473/85

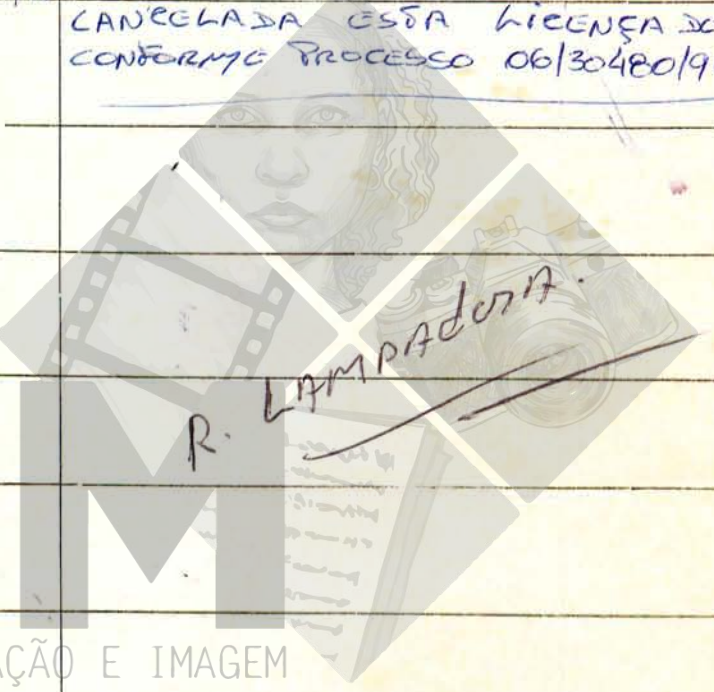
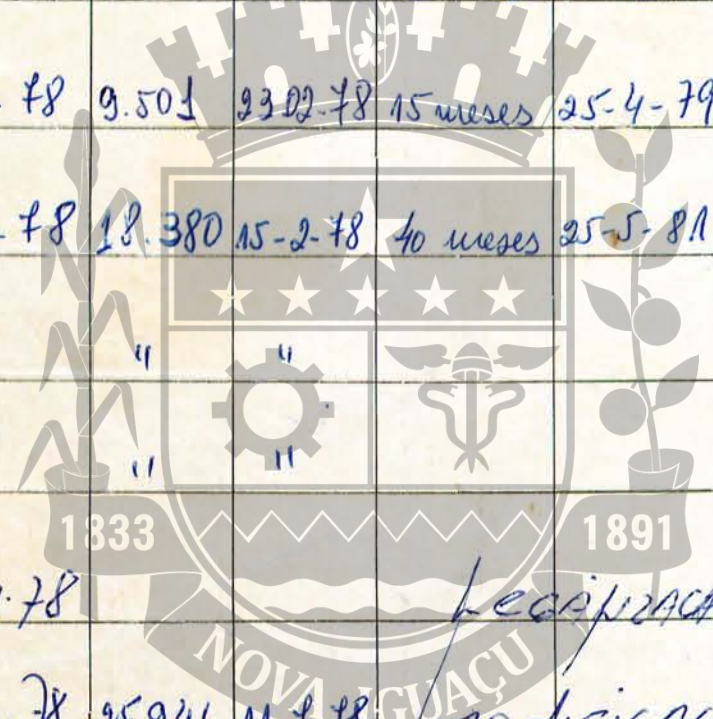
50 DISTRITO LOCALIDADE N. Iguaçu PREFEITURA MUNICIPAL DE SEMURB - DEPARTAMENTO DE URBANISMO FICHA Rua Sta. Luzia

N.º DE ORDEM	REQUERIMENTO	NOME		ESPECIF. DA CONSTRUÇÃO	N.º DE PAVIMENTOS	AREA COBERTA	VALOR		LOTE		N.º DO PRÉDIO	SOLEIRA	ALINHAMENTO TESTADA
		PROPRIETÁRIO	CONSTRUTOR				NO M2	TOTAL	N.º	GUADRA			
229	05/3661/77	Evênia da Silva Louba	loeg.	Resid.	1x bnd 42	45,37	390,00	17.695,00	35	3	51	c/I	
230	05/4694/77	Jaquim Rocha da Costa	Anaury B. do Valle	galpão		340,803		316.944,00	14	9	1103		
231	05/6017/77	José Alberto Borges de Araujo	Eden de Freitas Linoco	Petiscaria	(JER OBS)	182,52	660,00	80.864,00	1		193	Rua Santa Luzia	
232	05/5008/77	Alberto da Costa e Silva	Anaury B. e Valle	galpão		120,00		139.600,00			17	"	"
233	"	"	"	Resid.		60,00					17	"	"
234	"	"	"	"		60,00					17	"	"
235	05-394/77	Antônio Augusto de Azevedo	João	Resid.		53,36	500,00	26.680,00	3	8	580	"	"
236	05-1696-78	Alfredo da Costa e Silva	modificação	galpão		22,39		191.007,00	16	B	17	"	"
237	05/8051/78	José Simões de Almeida	Delfino			367,70		433.996,00	11	B	1130	"	"
238	05/8423/78	Durea Martins Soares	Calc. como licença	Resid.		63,45	500,00	31.725,00	16	A	325	"	"
239	05/9754/78	Oswaldo Pedro Venturoli		C		55,47		3.000,00	11	2	115	050	form
240	05/9468/78	José Ribério Alves (leg. dec. 1882)		galpão		103,75	840	87.150,00	34	3	660	galpão	R. LFE Luzia

Continua na folha nº 241

450 ⁸⁰

APROVAÇÃO	GUIA		LICENÇA		PRORROGADA		PLANTA ARQUIVADA		VISTORIA				OBSERVAÇÕES
	N.º	DATA	PRAZO	VÁLIDA ATÉ	REQ.to	VÁLIDA ATÉ	DATA	N.º	REQ.to	DESPACHO	REQ.to	DESPACHO	
229	31-10-77	13.672	02-12-77	Localização			1977	455					Transf. p/ ufancos Antonio Julo, proc. 05/36671/77, guia 13671/77
230	17-11-77	12.300	25-11-77	21 meses	17-8-79		1977	476		05/8702/78	12/09/78		CANCELADA ESTA LICENÇA DE CONSTRUÇÃO CONFORME PROCESSO 06/30480/96
231	25-1-78	9.501	23-02-78	15 meses	25-4-79		1978	306					
232	25-1-78	12.380	15-2-78	40 meses	25-5-81		1978	41					
233	"	"	"	"	"		"	"					
234	"	"	"	"	"		"	"					
235	08-03-78			RECAPITULAÇÃO									
236	17-06-78	25.946	11-7-78	MODIFICAÇÃO			1978	341					
237	4-9-78	28.867	05-9-78	24 meses	4/8/80		1978	397					
238	06-09-78	40011	28/2/79	Calc. Causo Rcauca			1979	181					
239	31-10-78	35.544	12/12/78	2 anos	31-10-81								
240	29-10-78			- NGAL -									



CENTRO DE DOCUMENTAÇÃO E IMAGEM
INSTITUTO MULTIDISCIPLINAR - UFRJ

DISTRITO


LOCALIDADE

N.º Iguaçu

PREFEITURA

SEMURB

N.º DE ORDEM	REQUERIMENTO	NOME		ESPECIF. DA CONSTRUÇÃO	N.º DE PAVIMENTOS	AREA COBERTA	VALOR		LOTE		N.º DO PRÉDIO	SOLEIRA	ALINHAMENTO TESTADA
		PROPRIETÁRIO	CONSTRUTOR				DO M2	TAL	N.º	GUA-DRA			
241	05/1468/78	Melo Bispo	Ferreira (leg. dec. 1882)	resid	-	56,10	340	4.124,00	34	3	660	resid	Rua Santa Luzia
242	05/12510/78	José Pereira	Curqueira (leg. dec 1882)	resid.	-	74,20	902,00	66.928,40	01	06	293		R. Genoveva
243	"	"	"	"	ven. dos	59,40 40,00 m ²	902,00	53.578,80	"	"	138		R. Genoveva erg of Jaci
244	"	"	"	"	ven. delem	38,70 316	902,00	34.907,40	"	"	140	"	"
245	"	"	"	"	"	55,85 205,15	902,00	50.376,70 205.791,30	"	"	142	"	"
246	04/6523/78	Carmem	Fernandes de Mello (leg. dec 1882)	Resid.	-	79,20	902,00	1438,40	13	10	359		Rua Genoveva
247	05.2891.79	MARCELO	de oliveira eouto	escritorio	-	330,00		488.460,00	26	C	157		Fun. d'g. "
248	05.9598.79	ALFREDO	PEREIRA DE SOUZA		-	66,00		9.000,00	5	6	311		"
249	05/310/79	Joaquim da Rocha	Costa (Vistoria dec. 1972)	galpão	-	340,80	902,00	307.401,60	15	B	1055		Rua Bandeira
250	05.10.401.75	ISMAEL	SOUZA DA SILVA	Resid	-	66,00		59.532,00	-	-	195		R. SANTA LUCIA (C.S)
251	0573751100	José	Mulinas de	resid	-	4,87	902	4.392,74	6	-	122		Rua
252	"	"	"	"	-	10462 504,62 m ²	11462	152.984,44	6	-	122		Rua Santa Luzia



ACERVO DIGITALIZADO

CEDIM

REGISTRO DE IMOVEIS

CENTRO DE DOCUMENTAÇÃO E IMAGEM
INSTITUTO MULTIDISCIPLINAR - UFRRJ

DISTRITO

LOCALIDADE

(N. Iguaçu)


PREFEITURA MUNICIPAL DE NOVA IGUAÇU

SEMURB DEPARTAMENTO DE URBANISMO

LOGRADOURO

FICHA N. 450
St. Luzia


N. DE ORDEM	REQUERIMENTO	NOME		ESPECIF. DA CONSTRUÇÃO	N. DE PARCELA	AREA COBERTA	VALOR		LOTE		N. DO PRÉDIO	SOLEIRA	ALINHAMENTO	
		PROPRIETÁRIO	CONSTRUTOR				DO M2	TOTAL	N.	GUA-DRA			TESTADA	DATA
253	5/0945/80	Jose Geraldo	Iguacio de Souza	-	-	6.25	-	-	6	-	445	geometria		
254	5/1251/81	Julio	Ciriaco dos Santos	-	-	22.10	-	-	17	A	121			St. Luzia
255	-	-	-	-	-	60.00	-	-	17	A	121	Fundos		
256	5/5998/81	João Batista	Ribeiro	LOJA	-	17.85	-	-	3	7	265			
257	-	-	-	"	-	26.22	-	-	"	"	269			
258	-	-	-	-	-	38.12	-	-	"	"	275 d/1			geometria
259	-	-	-	"	-	36.90	-	-	"	"	275 d/2			
260	-	-	-	"	-	46.53	-	-	"	"	275 d/3			
261	-	-	-	"	-	29.70	-	-	"	"	275 d/4			
262	5/275/81	comercial	Lubi de Jesus	acresc.	-	30.00	1.668.400,00	-	-	-	1174			casas. Mosquitos Rolo.
263	5/1114/80	Jose	Tolentino de Jesus	-	-	15,22m ² 23,44m ² apl: 331,08m ²	-	-	3	13	110			Rua Alexandre Guerra 11062 Barra Antiga Bica 1106101 Edificação
264	5/4163/80	Caetano	Fernandes de Mello	Sobrado	-	4.05	66.873,10-	-	13	-	359	Sob.		DONA GEHOVEIA



ACERVO
CENTRO DE DOCUMENTAÇÃO E IMAGEM
INSTITUTO INTERDISCIPLINAR - UFRJ

REGISTRO DE IMOVEIS

N.º DE ORDEM	APROVAÇÃO	GUIA		LICENÇA		PRORROGADA		PRANTA ARQUIVADA		VISTORIA				OBSERVAÇÕES
		N.º	DATA	PRAZO	VÁLIDA ATE	REQ. to	VÁLIDA ATE	DATA	N.º	PROVISORIA		DEFINITIVA		
										REQ. to	DESPACHO	REQ. to	DESPACHO	
253	29/7/81	isento		Lei 352				1981	378.					
254	11/6/81	isento		Lei 352										
255														
256														
257														
258	9/11/81	isento		Lei 352										
259								1981	584.					
260														
261														
262	27.416	6/11/81	Modif. e acrescimo					1982	75.			431/82	5/4/82	
263	87.179	16/1/80	Lei 415					(Sem efeito) 1982	AA					
264	90.313	6/11/82	Vist. dec. 1972/82					1982	103.					



ACERVO DIGITALIZADO

CEDIM

CENTRO DE DOCUMENTAÇÃO E IMAGEM
INSTITUTO MULTIDISCIPLINAR - UFRRJ

REGISTRO DE IMÓVEIS

DISTRITO _____

LOCALIDADE _____


PREFEITURA MUNICIPAL DE _____

SEMURB - DEPARTAMENTO DE URBANISMO

LOGRADOURO _____

FICHA N.º _____

N.º DE ORDEM	REQUERIMENTO	NOME		ESPECIF. DA CONSTRUÇÃO	N.º DE PAVIMENTOS	ÁREA OBRERTA	VALOR		LOTE		N.º DO PRÉDIO	SOLEIRA	ALINHAMENTO	
		PROPRIETÁRIO	CONSTRUTOR				DO M2	LOT	N.º	GUADRA			TESTADA	DATA
265	5/3028/80	River	Pepeis Buef.	S/A IND e COM.	-	334,00	270/Bx.	1.268,00			48			Genoveva.
266	5/6878/83	ELVIRA	dos Santos.	-	-	87,14			15	C	20			COELHO NETO.
267	5/4225/83	Jorge	Isclieuo	ACRESC.	-	16,82					120.	4		"
268	"	"	"	RESID.	-	68,03					120	"		"
269	5/7598/83	Wlaura	EMP. CREOB. LTA	RESID.	-	77,24	336	150,00			85	4		4
270	"	"	"	"		77,24	3				87.	4		"
271	5/5049/81	Maria de Lourdes	Desp Vitorino.	"		154,48					56,48			atual no fundos.
272	5/1815/84	W.	CASIMIRO Y. MOEIS LTA	"		290. 14,43					17	C	38	"
273											105	011		Genoveva.
274														012
275														013
276														014
														015.



REGISTRO DE IMÓVEIS

CENTRO DE DOCUMENTAÇÃO E IMAGEM INSTITUTO MULTIDISCIPLINAR - UFRRJ

1x. 800. 493,00

120

N.º DE ORDEM	APROVAÇÃO	GUIA		LICENÇA		PRORROGADA		PLANTA ARQUIVADA		VISTORIA				OBSERVAÇÕES
		N.º	DATA	PRAZO	VÁLIDA ATÉ	REQ.to	VÁLIDA /	DATA	N.º	PROVISÓRIA		DEFINITIVA		
										REQ.to	DESPACHO	REQ.to	DESPACHO	
265	13/11/81.	87.805	20/11/81.	DEC.	1972.			1983	171.					
266	10/8/83.	1185	18/8/83.		Lei 638.			1983.	351.					
267	09.9.83.	5387	17.11.83.		Lei 638.			1983	513.					
268	u	5382	17.11.83.		u									
269	28.10.83.	3332	5.10.83.	15 meses	28.1.85.			1984	83					
270	u	u	u	u	u									
271	30-10-81	1833	1 Junho		Lei 952.			1984	247.					Petificado o n.º proc. 05/5079/81 -
272	09.3.84	11.535	3/4/84.	24 meses.	25.6.86			1984.	540					
273														
274														
275														
276														

x 05/12.541/84 -
 - 05/6528/85
 26/10/84
 - 28/08/85

REGISTRO DE IMÓVEIS

CENTRO DE DOCUMENTAÇÃO E IMAGEM
INSTITUTO MULTIDISCIPLINAR - UFRRJ

DISTRITO

LOCALIDADE

N. Iguaçu

PREFEITURA MUNICIPAL

NOVA IGUAÇU

SEMURB - DEPARTAMENTO

DE URBANISMO

LOGRADOURO

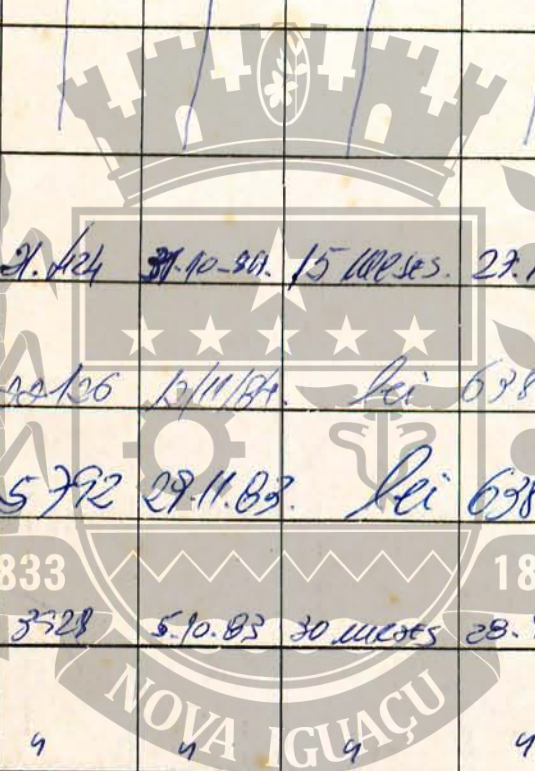
F. CHA N.º 450

85 Santa Luzia

N.º DE ORDEM	REQUERIMENTO	NOME		ESPECIF. DA CONSTRUÇÃO	N.º DE PAVIMENTOS	AREA COBERTA	VALOR		LOTE		N.º DO PRÉDIO	SOLEIRA	ALINHAMENTO	
		PROPRIETÁRIO	CONSTRUTOR				DO M2	TOTAL	N.º	GUA-DRA			TESTADA	DATA
277	5/1815/84	W. CASIMIRO	Jacovels Ass.	Resid.	0º PAV.	24,43	204	409,00	fe8	9	105	96	Jacovels	
278	/	/	/	/	/	/	/	/	/	/	/	/	/	/
279	/	22 obs.	/	/	/	/	/	/	/	/	/	/	/	/
280	5/11.327/84	Nelson Leite	Leiteira	acresc.	-	125,41	558,44	6.335.982,80			83	96	Santa Luzia	
281	5/12631/84	Plinio dos Santos		acresc.	-	13,12			19	C	CD 505		Carro reto	
282	5/1834/83	Mário Marcelo	Marcelo		-	22,50			14	A	14		Santa Luzia	
283	5/1598/83	Walmir Cav. Junior	AD P.	Resid.		72,24		601,00			85		Carro reto	
284	4	4	4	4		4		15.744			89		4	
285	5/1587/85	Mogyre Machado	dos Santos	acresc.	-	19,95					186		Santa Luzia	
286	4	4	4	4		6,52					186-A		4	
287	5/12.902/84	Paulo Domingos	de Souza	Resid.	-	55,95			2	-	156		Jacovels	
288	5/4842/85	Jose Francisco	dos Santos	Resid.	-	89,91			7	6	353			

continua

N.º DE ORDEM	APROVAÇÃO	GUIA		LICENÇA		PRORROGADA		PLANTA ARQUIVADA		VISTORIA				OBSERVAÇÕES
		N.º	DATA	PRAZO	VÁLIDA ATÉ	REQ.to	VÁLIDA ATÉ	DATA	N.º	PROVISÓRIA		DEFINITIVA		
										REQ.to	DESPACHO	REQ.to	DESPACHO	
277	29.3.84.	11.535.	14/84	27 meses	29.6.86.			1384	540					
278														
279.														Transferido para Silvia Alves Rosa Conforme processo (14/110 287/94) Guia 4407/95
280.	24.7.84.	2.124	31.10.84.	15 meses	29.12.85.			1384.	640.					
281.	5.9.84.	20106	13/11/84		Lei 638			1384.	658.					
282.	30.3.85.	5792	29.11.83.		Lei 638									
283	28.10.83	3528	5.10.83	30 meses	29.7.86			1984	83					
284.	4	4	4	4	4			4	4					IDENTIFICADA A LIDEA PARA 63.27. cu ² . Proc. 5/1832/85. PROJETO DE MODIFICAÇÃO DE SPED - PLANTA 1985/131 (N.º 131/85)
285	14.9.85	1474	12.1.85		Lei 638			1985	92					
286.	4	4	4		4			4	4					
287.	3.1.85	1800	9.3.85		Lei 638									
288	02/7/85	10.526	12/8/85		Lei 638/82 - Leg.			1985	385					



REGISTRO DE IMÓVEIS

CENTRO DE DOCUMENTAÇÃO
INSTITUTO MULTIDISCIPLINAR - UFRRJ

DISTRITO

LOCALIDADE

M. Iguaçu

PREFEITURA MUNICIPAL DE SEMURB - DEPARTAMENTO DE URBANISMO

FICHA N.º

450 Santa Luzia

N.º DE ORDEM	REQUERIMENTO	NOME		ESPECIF. DA CONSTRUÇÃO	N.º DE PAVIMENTOS	ÁREA COBERTA	VALOR		LOTE		N.º DO PRÉDIO	SOLEIRA	ALINHAMENTO	
		PROPRIETÁRIO	CONSTRUTOR				DO M2	TOTAL	N.º	GUA-DRA			TESTADA	DATA
289	5/2736/88	Adonsemir	garage e adengimete garage	resid.		75,60			9	B	132	R. Santa Luzia		
290	06/56194/90	Eliza do Prado	Belon	Galpão		300					204			
291	5639/61	Jose Macedo de grays		Resid.		61,00					188C			
292	1004/91	João Batista	Ribeiro	Loja e Depoito		114,00			3	F	275			Esplanada
293	14/110			Loja		171,00			3	F	269			
294	09/027947	Alvaro Dias	Ribeiro	Resid.		57,89m ²					403	Casa 04		Rua Santa Luzia
295	1833					27,70m ²					403	Casa 04		
296	2006 038237	Sebastião	Teixeira de Saavedra			288,38m ²					29			Rua Frey Pravo

REGISTRO DE IMÓVEIS

N.º DE ORDEM	APROVAÇÃO	GUIA				PRORROGADA		PLANTA ARQUIVADA		VISTORIA				OBSERVAÇÕES
		N.º	DATA	PRAZO	VÁLIDA ATÉ	REQ.to	VÁLIDA ATÉ	DATA	N.º	PROVISÓRIA		DEFINITIVA		
										REQ.to	DESPACHO	REQ.to	DESPACHO	
	legalizado 20/3/90													
289	10/3/88	76981	16/2/90	leg. Lei	1507/89									Antiga B. P. receptado
290	13/8/90	88737	28/9/90	Legalização	Lei 1507/89									
291	26/4/61	2610	27/4/61	Legalização										Conf. inf. da escritura de registro de imóvel, de 1.ª Circunscrição do Comarca de N. Siqueira Carbonari do 2.º Ofício, do registro o imóvel em 28 de Setembro de 1934, por ordem do Visor em 19/2/91 (5087), Livro 115 folha 158 m.º 36.006.
292	1/6/91		30/6/91	leg. Lei	1507/89									
293	5/6/91		30/6/91											
294	22/02/20		01/20/20	Legalização										
295	11	1833	11	11	1891									
296	03/07/06		20/7/06	Legalização										

REGISTRO DE IMÓVEIS

CEDIM
CENTRO DE DOCUMENTAÇÃO E IMAGEM
INSTITUTO MUNICIPAL DE PLANEJAMENTO - UFRJ

ARQUIVO DIGITALIZADO


DISTRITO.....CENTRO - NI
 LOCALIDADE.....

PREFEITURA DA CIDADE DE NOVA IGUAÇU
 SEMURB - DEPARTAMENTO DE URBANISMO

FICHA N.º 450

LOGRADOURO.....Rua Santa Luzia

Nº da Ordem	REQUERIMENTO	NOME PROPRIETÁRIO	Especif. da Construção	Nº de Pavimentos	Área Coberta	LOTE		N.º do Prédio	RUA
						N.º	Quadra		
308	2011/318033	Júlia de Souza Amaral NELSON LITÃO SARAIVA E MARIADA	Resid.	-	124,77m²	-	-	n.º 482 Casa 01	R. Santa Luzia
309	121053146	GRACA BARBOSA SARAIVA	RESID.	-	123,41 m²	-	-	83 es VII	B. SANTA LUZIA ✓
310	11024427	orge Augusto Soares	Comercial	-	449,41 m²	-	-	1195	Rua Jampodosa
311	07/302605	Marcio Fernandes Lima	Resid.	ver ordem 48	111,51 m²	-	-	830A/IX	Rua Santa Luzia ✓
312	121030124	Sebastião Lopes de Oliveira	Resid.	ver ordem	80,23 m²	35	03	49	Rua Santa Luzia (Atual) Rua José de Almeida
313	10/313226	Epólio de José Pereira Curugem	Resid.	242	9,12 m²	01	06	293	Rua Carlos Ribeiro da Costa
314	"	"	Sobrado	"	79,65 m²	01	06	293 Sobrado	Rua Carlos Ribeiro da Costa
315	"	"	Lopa	ver ordem	15,74 m²	01	06	138 lopa	Rua Jacz
316	10/313226	Epólio de José Pereira Curugem	Resid.	244	83,70 m²	01	06	140	Rua Jacz
317	14/388225	Tonia Ferracini Cabral	Resid.	-	190,17 m²	-	-	83C/11	Rua Santa Luzia
318	121031698	Emilson José Fernandes Jardim	Resid.	-	68,65 m²	-	-	218	Rua Santa Luzia
319	121031698	Emilson José Fernandes Jardim	Resid.	-	40,16 m²	-	-	ant. n.º 212 212	Rua Santa Luzia
320	17/013775	orge Luiz Duarte	Resid.	-	139,28 m²	26	08	ant. n.º 210 45	Rua Santa Luzia Rua Jorge Otávio da Silva, atual Rua Nicarágua



ACERVO DIGITALIZADO
 CENTRO DE DOCUMENTAÇÃO E IMAGEM
 INSTITUTO MULTIDISCIPLINAR DE REGISTRO DE IMÓVEIS

ARQUIVO DIGITALIZADO

Nº da Ordem	Aprovação	GUIA		LICENÇA		PRORROGADA		VISTORIA				OBSERVAÇÕES
		N.º	Data	Prazo	Valida até	Reqº	Valida até	PROVISÓRIA		DEFINITIVA		
								Reqº	Despacho	Reqº	Despacho	
308	29/02/12	2012/00 748010	28/02/12									
309	01/10/12	VER OBS										
310	08/07/13	10/0105002 Presente										
311	30/08/10	8	30/08/10									
312	08/12/14	14/012465 90	08/12/14									
313	24/04/14	11/008922 18	24/04/14									
314	24/04/14	14/00529 960	24/04/14									
315	24/04/14	11/008918 93	24/04/14									
316	24/04/14	15/007662 03	24/04/14									
317	22/06/15	15/00893 97	22/06/15									
318	24/11/15	15/008933 333	24/11/15									
319	24/11/15	17/004891 33	24/11/15									
320	27/07/18	28	27/07/18									

ANOTADO CONF. APRESENTAÇÃO DE CÓPIA DE PLANTA APROVADA PELO PROC. 05/1137184 AUTORIZADA PELO PROC. 121053 148

Quanto a tarefa ref. a demolição a mesma foi prescrita conf. parecer Ps-M/POA/REV nº-151/12 Proc. 1110244 27 ref. Dec. 1141, 1173 ficha 229

Sendo 57,97m² legalizado e 22,26 m² não legalizado totalizando 80,23 m² de área demolida ver ordem 3

ver ordem 242

ver ordem 244

ver ordem 49

Legalização (ver ficha 96 ordem 41, 1824 a 1827)

(sendo 39,90m² legalizado e 99,38m² não legalizado totalizando 139,28m² a ser demolido) registro 715036-9 (ver ordem 144)

CENTRO DE DOCUMENTAÇÃO E IMAGEM
INSTITUTO MULTIDISCIPLINAR - UFRRJ

REGISTRO DE IMÓVEIS

ACERVO DIGITALIZADO



CEDIM
CENTRO DE DOCUMENTAÇÃO E IMAGEM
INSTITUTO MULTIDISCIPLINAR - UFRRJ



REGISTRO DE IMÓVEIS