

FICHA DE META DADOS – CEDIM 2018/1	
Nome da Pasta	Ficha nº 547- Registro de Imóveis de Nova Iguaçu
Autor/Instituição	Subsecretaria de Urbanismo/ Secretaria Municipal de Infraestrutura da Prefeitura da Cidade de Nova Iguaçu- SEMIF/PCNI
Número de Documentos	16
Quantidade e tipo de documentação	16 Fichas
Dia/ Mês/Ano	Da década 1940 a 2010
Formato	A3
Resumo	<p>A coleção reúne registros de imóveis situados no município de Nova Iguaçu a partir do ano de 1946. O acervo encontra-se depositado junto a Subsecretaria de Urbanismo/ Secretaria Municipal de Infraestrutura da Prefeitura da Cidade de Nova Iguaçu-SEMIF/PCNI. Disposta em fichas, a documentação compreende dados imobiliários como nome do proprietário, especificações técnicas, valor do imóvel e endereço. Dentre os lançamentos digitalizados alguns citam dados de construções como Shoppings, Hospitais, Escolas, Centros Comerciais e etc. As fontes são manuscritas e encontram-se em boas condições, contudo algumas destas fichas, devido ao constante manuseio, estão com as bordas deterioradas, o que dificulta a leitura de que a consultar. Esta documentação, enfim, representa mais um capítulo na história da expansão imobiliária deste município.</p>



MINISTÉRIO DA EDUCAÇÃO
UNIVERSIDADE FEDERAL RURAL DO RIO DE JANEIRO
INSTITUTO MULTIDISCIPLINAR – CAMPUS NOVA IGUAÇU
CENTRO DE DOCUMENTAÇÃO E IMAGEM



Palavras-Chave	Proprietário; Construtor; Logradouro; Nova Iguaçu
Notas explicativas	***

DISTRITO 10

LOCALIDADE N. Iguaçu e C. Soares

Recuperada ARR
PREFEITURA MUNICIPAL DE NOVA IGUAÇU
SEMURB - DEPARTAMENTO DE URBANISMO

LOGRADOURO Rua Abade FICHA N.º 547

N.º DE ORDEM	REQUERIMENTO	NOME		ESPECIF. DA CONSTRUÇÃO	N.º DE PAVIMENTOS	AREA COBERTA	VALOR		LOTE		N.º DO PRÉDIO	SOLEIRA	ALINHAMENTO	
		PROPRIETÁRIO	CONSTRUTOR				DO M2	TOTAL	N.º	GUA-DRA			TESTADA	DATA
84	05/2304/88	José Machado Dias Filho		Resid.					08	08	159			
85	05/848/88	Adermar Moreno de Oliveira		"					23	05	84			
86	"	Abner Moreno de Oliveira		"					23	05	84	cf.		
87	05/2513/88	José Carlos de Amorim		"					16	M	46			
88	6/4440/88	Dimson Lissa Pacheco		galpão							351			
89	5/8530/80	Francal Usinagem Técnica Ld e Com. Ltda		galpão	1º	300,00		Servi. 35	15	R	340			
90	" 1833	"	"	deposito	2º	52,00			15	R	340			
91	05/10410/84	ANTONIO CARLOS DE OLIVEIRA CONFORT		GINASIO		600,00			13					R: MARIA JOSÉ S. BORBA
92	00/04/09944	INDUSTRIA COMERCIO METALURGICA BROMBERG LTDA		GALPAO	2º	389,63			02	R	216			R. ABADE
93	00/04/09945	MANOEL ALVES DA SILVA		GALPAO	2º	346,58	6000 LEG. VER	ORDEN 48						
							ACRES	AREIA TOTAL	03	R	206			R. ABADE
94	08/055389	Antonio Carlos Cardoso Silva		Resid		56,56m²		Ver ordem	11	Q	335			R: Maria José de Souza Borba

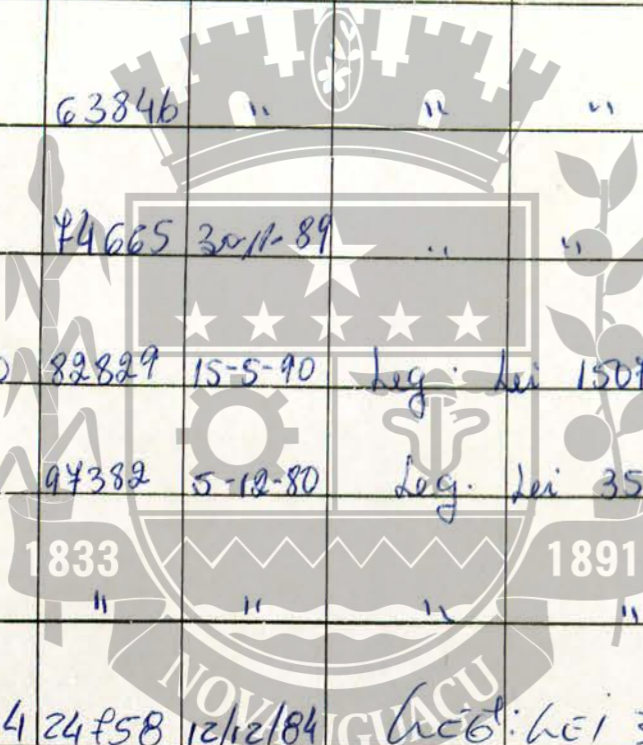
120000
"NOTA DA AREA CONFORME PLANTA DO VOTO em 02-05-50."

CENTRO DE DOCUMENTAÇÃO E IMAGEM
TITULO DE DISCIPLINA - UFRJ

REGISTRO DE IMOVEIS

ARQUIVO DIGITALIZADO

N.º DE ORDEM	APROVAÇÃO	GUIA		LICENÇA		PRORROGADA		PLANTA ARQUIVADA		VISTORIA				OBSERVAÇÕES
		N.º	DATA	PRAZO	VÁLIDA ATÉ	REQ. to	VÁLIDA ATÉ	DATA	N.º	PROVISÓRIA		DEFINITIVA		
										REQ to	DESPACHO	REQ to	DESPACHO	
84	06-07-87	60437	13-7-88		Leg. Lei 638/87									
85	03-08-88	63845	05-10-88		" "			1988	6F					
86	"	63846	"	"	" "			1988	6F					
87	9-11-89	4665	20-11-89		" Lei 1507/89									
88	02-05-90	82829	15-5-90		Leg. Lei 1507/89									
89	27-11-80	94382	5-12-80		Leg. Lei 352									
90	"	1833	"	"	"									
91	06/10/84	24758	12/12/84		ACC: LEI 352.									
		117038												
92	10/01/03	526304	12/03/03		LEG.									
		228454												
93	06/02/03	827230	15/04/03		LEG. ACRESC.									
94	02/09/10	20301 01043613	04/06/10		Leg. de acresc.									



CEDIM

CENTRO DE DOCUMENTAÇÃO E IMAGEM
INSTITUTO MULTIDISCIPLINAR - UFRRJ

REGISTRO DE IMÓVEIS

LOCALIDADE *Pova Iguaçu - B Soares 547* DIVISÃO DE VIACÃO E OBRAS - SEÇÃO DE OBRAS PARTICULARES

N.º DE ORDEM	REQUERIMENTO	NOME		ESPECIF. DA CONSTRUÇÃO	N.º DE PAVIMENTOS	ÁREA COBERTA	VALOR		LOTE		N.º DO PRÉDIO	ANDAIM	MARQUISE	SOLEIRA	ALINHAME.	
		PROPRIETÁRIO	CONSTRUTOR				DO M.²	TOTAL	N.º	QUADRA					TESTADA	DATA
25	2771/62	Raul Augusto Yosi	(Viz do)	e		55,47	42.000,00	2	R	691			0,50	10,00		Fls. 98-37
26	7799/62	Estanislau Martins	bug. 200 qto	Resid		36,00		66	N	217	(Viz do)					Fls. 98-37
27	9970/62	João José das Neves Neto	(Viz do)	e		55,47	42.000,00	1	M	6			0,50	36,20		Fls. 90-D4
28	10.902/62	Salvador Juliano Peres (Adherbal de Rodrigues Leão)		e		96,00	4.000,00	103		105			0,50	40,00		Fls.
29	"	"	"	"		83,60	384.000,00	109		109						90-B-12
30	"	"	"	"		"	"	"		"			"	"	"	"
31	12.929/62	Salvador Juliano Peres (Adherbal de Rodrigues Leão)	atenuação de projeto													Fls. 105-29
32	15.741/62	Manoel Silva	Camalada	B. ant		30,00	20.000,00	13	M	136			0,50	10,00		5-9-62
33	6605/63	Yosi de Ethello Bova		B. ant.		30,00	20.000,00	12	M	136			0,50	10,00		E79-11
34	7353/64	Ami Ribeiro		e		55,47	448.000,00	10	M	100			0,50	12,00		E25-50
35	17.628/64	Yosi Silva	bug	Resid		35,00	Ser. ad 89	15	R	340						E138-155
36	"	"	"	"		35,00		11	V	348						"
37	18.597/64	Manoel Silva	"	"		35,00		13	M	136						E194-84
38	1952/65	Agustino Ferreira	Dem. abito de Joaz	Viz do (4)		40,00		2	R	304						E100-33
39	10.652/65	Genilda de Souza Gomes	Resid			86,00		6	M	44						E14-46
40	16.194/65	Joandilino Nova de Albuquerque				60,00		69	N	249						E65-51
41	9483/65	João Martins da Costa	bug	Resid		35,00		4	N	261						E121-61
42	21580/65	Paulo Durino		e		55,47	448.000	4	N	261			0,50	20,00		E10-13
43	2972/66	Francisca de Paula da Silva	bug	Resid		14,00		5	B	65						E07-4
44	21848/65	Sebastião Euterio		"		30,00		16	R	358						E08-4
45	5049/66	Darci José Fernandes		"		60,00		2	M	12						E09-4
46	10-169/66	Alão Rodrigues de Souza		"		50,00		4	R	234						E104-39
47	"	"	"	"		45,00		4	V	238						"
48	11.381/66	Manoel Alves da Silva		e alpaço		60,00		1	R	206						E119-49

continua ficha 547-3º

CENTRO DE DOCUMENTAÇÃO E IMAGEM INSTITUTO REGISTRAR FRRJ

REGISTRO DE IMÓVEIS

N.º	DATA	PRASO	VÁLIDA ATÉ	REQ.to	VÁLIDA ATÉ	DATA	N.º	PROVISÓRIA		DEFINITIVA		OBSERVAÇÕES
								REQ.to	DESPACHO	REQ.to	DESPACHO	
25	28-2-65	24.240,00	3 anos	28-2-65	BSA	CONF. Proc. nº 15404/70. For. 24.11.16-9						Requerente deseja demitir o banco existente por ocasião da Vistoria da proletria
26	28-5-62	3383	bug. ex. officio			Resol 630 de 20-4-58 art. 1º						Requerente nº 3748 (Sempreto a mãe)
27	22-6-62	3793	3 anos	22-6-65		Pela proc. 20-680/69 cancelada esta proc. Ver ficha 655/16/18						
28	28-6-62	4101	6 meses	28-12-62	11.690	at 28-12-68	1962	62				Plantas de desmembramento nº 159/65
29	"	"	"	"	"	"	"	"				
30	"	"	"	"	"	"	"	"				
31	25-7-65	200,00	at. proç. de projeto			1962	112					
32	5-9-65	5475	2 anos	5-9-64		cancelada esta proc. (Ver ord 37)						Rua etdade
33	5-4-63	2808	2 anos	5-4-65								
34	23-6-64	6438	3 anos	23-6-67								
35	18-11-64	12.572	Seg	18-11-64		Real 1601 etit. 2º						semelhado conf. proc. 17628/64 em
36	"	4.020,00	"	"		"	"					20/11/66.
37	18-12-64	1386	"	18-12-64		"	Item 7					
38	11-3-65	"	"	"		"	"					
39	8-6-65	8248	"	9-6-65		"	"					
40	10-9-65	13091	"	13-9-65		Real 1208 etit. 2º						
41	20-10-65	15129	"	3-10-65		"	"					
42	15-12-65	12.448	3 anos	15-12-68								Rua etdade
43	13-4-66		Seg			Real 1208 Item 7 (Passou para ficha 280,31)						B. Prozo
44	13-4-66	5604	"	12-2-68		"	"					Relicada o numero conf. proc. de certidão nº 14.031/45 nº 3580/2 aut 3580/11
45	14-4-66	5748	"	15-4-66		"	"					
46	16-8-66	16.300	"	26-8-66		"	"					
47	"	"	"	"		"	"					
48	21-10-66	22.933	"	31-10-66		"	"					

continua ficha 542 3º

LOCALIDADE

Nova Iguaçu e B. Soares

PREFEITURA MUNICIPAL DE NOVA IGUAÇU

DIVISÃO DE VIAÇÃO E OBRAS - SEÇÃO DE OBRAS PARTICULARES

LOGRADOURO

Rua Abade

FICHA N.º

N.º DE ORDEM	REQUERIMENTO	NOME		ESPECIF. DA CONSTRUÇÃO	N.º DE PAVIMENTOS	AREA COBERTA	VALOR		LOTE		N.º DO PREDIO	ANDAIM	MARQUISE	SOLEIRA	ALINHAMENTO	
		PROPRIETARIO	CONSTRUTOR				DO M.²	TOTAL	N.º	QUADRA					TESTADA	DATA
1	164/55	Apolonia	Angela dos Santos (Ver Obs.)	ma ficha	500	4.11										
2	2004/56	bastante	Angelo Antonio Guado - beg.	Resid.		64.00	1500	96.000	60		141					
3	14558/56	Fernando	Marcos Lima	C		55.47		42.000	68	m	192			050	10ms	7-11-26
4	12958/56	Jair	Loucas - beg. ex. officio	Resid.	519	de 02.56	1.º		64		181					
5	14.215/56	Sebastião	Teleserio " " "	Resid.		30.00	-	-	16	R	358					
6	17.566/56	Wilson de Almeida	Barros - beg.	"		78.00		117.000	14	R	336					
7	16898/56	Jayme	Bizzotto - beg. ex. officio	Resid.	519	Ant. 1.º			18	R	372			atual		
8						24.00					376			fundos 372 C/II		
9	17920/56	Manoel José Batista Guedes Filho e unificação	Manoel Barbosa dos Santos	"				ao predio nº 102, cf. proc. 047	3327	M	104			guia de ratificação 4562		Ver ordem 70
10	1392/57	José	da Silva	"		65.00			6	R	256					
11	1391/57	José	Silva	"		97.13			17	R	368					
12	17457/56	Américo da Silva	"	Resid.		69.30			5	R	246			atual 246 Casa I		Rel.º comp. proc. 2301/64 - E. 2, 13
13	4774/57	José	Silva	C		55.47		42.000	17	R	368			050	10ms	12.4.57
14	9862/57	Antonina	Pace beg. ex. officio	Resid.		27.46			11	R	304					E. 3.86
15	10335/57	Manoel	Alves da Silva	loja		72.00			3	R	226					
16	"	"	"	Resid.							228					E. 103
17	3371/58	Francisco	da Silva	C		55.47		42.000	62	R	161			050	10ms	E. 3, 34
18	5634/58	Pierre	Pedro de Oliveira - beg.	Resid.		99.74	1.500	24.670	17	M	162					E. 129
19	12.303/58	Salvador	Juliano Perez - beg. ex. officio	"				-	56	R	106			(antigo 12)	Planta desmembramento nº 123/05	E. 117
20	64.77/60	Luaci	Trintas da Silva - " " "	"		29.50	-	-	8	M	66					
21	8230/60	José	da Silva	"		35.00	-	-	7	R	268					E. 5, 7
22	10002/60	Maria	José dos Reis Vargas	C		55.47		42.000	65	R	203			050	42.00	E. 7-20
23	12536/60	José	Florentino da Silva	C		55.47		42.000	8	R	290			050	10ms	E. 9-8
24	2689/62	Joaquim	Ferreira da Silva	C		55.47		42.000	3	M	18			050	18ms	E. 76

Continua 547 2

DE ORDEM	APROVAÇÃO	GUIA		PRASA	PRORROGAÇÃO	PLANTA ARQUIVADA	VISTORIA				OBSERVAÇÕES							
		N.º	DATA				PRASO	VÁLIDA ATÉ	REQ.to	VÁLIDA ATÉ		DATA	N.º	PROVISÓRIA		DEFINITIVA		
														REQ.to	DESPACHO	REQ.to	DESPACHO	
1	2ª em ficha 500	411	disparcho s/ ligação de Perna	10' água m.º lote														
2	13-3-56	4323	14-3-56	legatização		1956 = 36												Multa 21
3	7-11-56	Pg. silo	7-11-56	3 anos	7-11-59													
4	9-11-56	3067	25-3-57	leg. ex officio														
5	13-12-56	12515	19-12-56	"	"													
6	16-1-57	712	23-1-57	"	"													
7	24-1-57	1510	13-8-57	"	"													
8	"	"	"	"	"													
9	28-1-57	2553	13-3-57	"														Ver ordem 70
10	18-2-57	2536	13-3-57	"														
11	"	2577	13-3-57	"														
12	15-3-57	2780	18-3-57	"														
13	12-3-57	Pg. silo	12-4-57	3 anos	12-4-60													
14	21-8-57	7954	23-1-57	leg. ex officio														
15	25-10-57	10415	6-11-57	"														
16	"	"	"	"														
17	27-3-58	Pg. silo	27-3-58	3 anos	27-3-67													
18	27-6-58	6527	9-10-69															
19	24-9-58	8713	24-9-58	leg. ex officio														
20	30-6-60			"														
21	7-7-60			"														
22	20-7-60	5564	20-7-60	3 anos	20-7-63													
23	5-9-60	0520	8-9-60	3 anos	5-9-63													
24	15-2-62	1042	15-2-62	3 anos	15-2-65													

Nova Siga 4 boque

Cont. Proc. 8883/73 referendo o numero para atual 12 da rua dos Historiadores aut. 106 do zua (brade)

transf. p/ João Candido da Silva, of. p.º. 05/54 99/78, guia 25.259/78 05/5499/78 09-6-78

Continua 547 2

Retificado pelo Proc. de Certidão n.º 14.031/74
 Relif. n.º 826 atual 358 Proc. 7120/62
 Rua Obade atual Rua Maria José de Souza Borba conf.
 di. de n.º 1103-86 de 23/1/86
 Relif. o n.º do feudo pelo Proc. 18524/65

CENTRO DE DOCUMENTAÇÃO E IMAGEM
 INSTITUTO MULTIDISCIPLINAR DE FERRU

DISTRITO 547³

LOCALIDADE N. Squaçu - C. Soares

PREFEITURA MUNICIPAL DE NOVA IGUAÇU

DIVISÃO DE VIAÇÃO E OBRAS - SEÇÃO DE OBRAS PARTICULARES

LOGRADOURO Rua Abade

FICHA N. 547

N.º DE ORDEM	REQUERIMENTO	NOME		ESPECIF. DA CONSTRUÇÃO	N.º DE PAVIMENTOS	ÁREA COBERTA	VALOR		LOTE		N.º DO PREDIO	ANDAIMENTE	MARQUISE	SOLEIRA	ALINHAMENTO	
		PROPRIETÁRIO	CONSTRUTOR				DO M.²	TOTAL	N.º	QUADRA					TESTADA	DATA
49	2301/67	Américo da Silva		Resid. (C)		60,00	20.000	1.200,00	38	R	246	695 (Vér. ab)	0,50	10,00		E. 34.36
50	19.631/61	Manoel Pereira de Souza - legalização		Resid.		39,48	"	989.600	6	M	24	fundo Rua Abade				E. 73.99
51	3819/68	Ilustração Oletuina & a H. H. Lucina & a		"		58,50	10.00	1.180.00	16		358	358 - Proc. 14.031/78				E. 99.99
52	23.894/68	Emertino José do Amaral		Resid.	⊗	48,60	10,00	948,00	4	M	18	f. Usado				E. 44-200
53	4510/70	Adelino Campos de Assis		C		55,47		448,00	21	10	85			050	10,00	
54	12.657/69	Adiel Moreira de Oliveira		C		55,47		448,00	23	5	911			050	12,00	
55	13.666/71	Adelino Campos de Assis		C		55,47		448,00	21	10	116			050	10,00	
56	13.116/71	Salvador Juliano Peres		Defer		86,00	83,60 área p/av. - 51	293.118,3	56	N	103	(antigos 103-195 e 109)				
57	1501/72	Wilson de Almeida Bastos - legalização	T. do Populac	Resid.		28,81	40,00	1.152,40	14	R	336/11	Rua Abade				
58	1501/72	" " " "	T. do Populac	"		26,23	40,00	1.049,20	14	R	336/11	"				
59	5863/73	Manoel Pereira de Souza	Seg. de aereos	Resid.		13,00	40,00	520,00	6	M	44 fundos	"				
60	5865/73	" " " "	Legalização	"		35,00	40,00	1.400,00	6	M	44 fundos	"				
61	14.445/73	José Maria da Silva	1891	C		55,47		448,00	18	5	36			050	10m	E. 17.8
62	18.084/73	Maria Miguel da Silva		C		55,47		448,00	9	7	40			040	12m	E. 19, 1
63	2738/71	Leão José das Neves Netto - log. de Nacional	Varanda e depósito			16,72	40,00	669,00	10	M	36					
64	7210/75	VULCINAR DE SOUZA NETO - licença construir - GALPÃO				150,00	150,00	22.500,00	57	N	105	Rua Abade			050	12m ²
*65	7.210/75	Deceimago de Souza Neto (H. sumando)		Galpão		150,00	150,00	22.500,00	57	N	105	Rua Abade				
66	16.116/75	Unico da Silva Bandeira - legalização		Resid.		49,96	75,00	3.747,00	58	N	121	us. av.:				
*67	20.071/75	Manoel de Souza Pereira	(ver ord 80)			59,14	150,00	3.732,75	26	10	230	R. A. Bodo Tinoco (C. Soares)				
68	23.689/75	Isabel Veronez Vieira		C		55,47		4.500	9	8	144			050	12,00	
69	361/77	Francisqueton da Silva	Seg.	Resid.		58,90		51.670,00	8	M	60	Abade				
70	3807/78	José Batista Guades Filho		Resid.		73,40		11.010,00	11	M	102	Abade				
71	24.62/78	Américo da Silva		Resid.		64,50		22.960,00	5	R	246	Fundo Abade				

CONT N.º 49

47³

547³

N.º DE ORDEM	APROVAÇÃO	GUIA		LICENÇA		PRORROGAÇÃO		PLANTA ARQUIVADA		VISTORIA				OBSERVAÇÕES
		N.º	DATA	PRASO	VÁLIDA ATÉ	REQ.to	VÁLIDA ATÉ	DATA	N.º	PROVISÓRIA		DEFINITIVA		
										REQ.to	DESPACHO	REQ.to	DESPACHO	
49	31-3-67	31.157	29-5-67	1 ano	31-3-68									Retif. o nome da rua Abade para rua Calçada pelo proc. 9697/67
50	28-11-67	2939	28-11-67					967	249					Rua Abade Relif. com do prédio pelo processo 9697/67
51	17-7-68	13.800	10-10-68											Multa nº 3712
52	26-6-69	2357	26-6-69					1969	389					MULTA N.º 1514
53	8/6/70													Multa nº 1818
54	7-1-71													R. Abadia Simoco
55	18-10-71													R. Abadia Simoco
56	13-9-72	8361	17-11-72					1972	312					" " "
57	26-10-72													Rua Duado
58	26-10-72													Rua Abade atual Rua Maria José de Souza Borba conf. del. de nº 1108-86 de 23/1/86
59	13-7-73	18169	20-7-73					1973	131					
60	13-7-73	18169	20-7-73											
61	8-8-73	384	17-8-73											R. Abadia Simoco
62	2-10-73	2342	10-10-73											" "
63	28-8-74	13955/6	28-8-74					1974	226					
64	sem							65						
65	24/6/75	28.127	26-6-75					1975	149					
66	2-9-75	32.590	26-9-75					1975	224					
67	11-12-75	32490	20/8/75											
68	23-12-76	43.962	11-6-76											
69	25-01-77	55.634	14-3-77					1977	76					
70	21-03-77	56.281	22/3/77					1976	455					
71	08-08/77	26.722	20-7-78					1978	356					

CENTRO DE DOCUMENTAÇÃO E IMAGEM
INSTITUTO MULTIDISCIPLINAR - (IEMR)

DISTRITO.....NOVA IGUAÇU.....
 LOCALIDADE.....NOVA IGUAÇU.....

PREFEITURA DA CIDADE DE NOVA IGUAÇU
 SEMURB - DEPARTAMENTO DE URBANISMO

FICHA N.º 547

LOGRADOURO.....Rua Abade.....

Nº da Ordem	REQUERIMENTO	NOME PROPRIETÁRIO	Especif. da Construção	Nº de Pavimentos	Área Coberta	LOTE		N.º do Prédio	RUA
						N.º	Quadra		
95	131003062	mprens Felipe Patricio	Comercial	-	320,03m ²	18	M	172	Rua Abade




CEDIM

CENTRO DE DOCUMENTAÇÃO E IMAGEM
 INSTITUTO MULTIDISCIPLINAR - UFRJ

REGISTRO DE IMÓVEIS

ARQUIVO DIGITAL 400

N° da Ordem	Aprovação	GUIA		LICENÇA		PRORROGADA		VISTORIA				OBSERVAÇÕES
		N.º	Data	Prazo	Valida até	Reqtº	Valida até	PROVISÓRIA		DEFINITIVA		
								Reqtº	Despacho	Reqtº	Despacho	
95	02/10/13	8	02/10/13	Legislação								



CEDIM

CENTRO DE DOCUMENTAÇÃO E IMAGEM
INSTITUTO MULTIDISCIPLINAR - UERJ


REGISTRO DE IMÓVEIS

DISTRITO 1º e 3º
 LOCALIDADE N. S. Guacuí e C. Soares

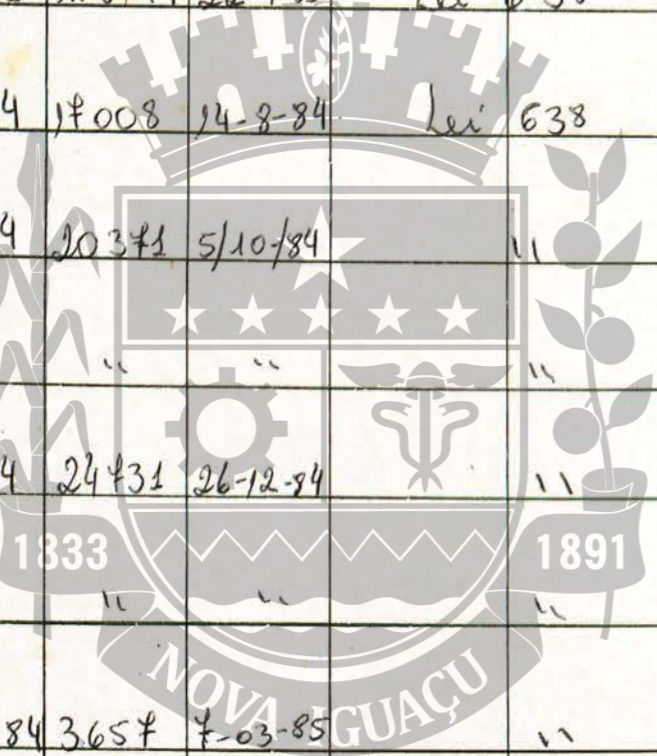
PREFEITURA MUNICIPAL DE NOVA IGUAÇU
 SEMURB — DEPARTAMENTO DE URBANISMO

FICHA N.º 547
 LOGRADOURO Rua Abade

N.º DE ORDEM	REQUERIMENTO	NOME		ESPECIF. DA CONSTRUÇÃO	N.º DE PAVIMENTOS	AREA COBERTA	VALOR		LOTE		N.º DO PRÉDIO	SOLEIRA	ALINHAMENTO	
		PROPRIETÁRIO	CONSTRUTOR				DO M2	TOTAL	N.º	GUA-DRA			TESTADA	DATA
72	05/8279/79	Lucimar de Souza Neto		Resid.		64,50			105		105			
73	05/174/83	Antonio Carlos Cardoso Silva		"		180,28			11	Q	335			
74	05/6610/84	Jair Francisco de Freitas		loja		105,54	2000,00	74	63	N	171			
75	05/4752/84	Elvies Fernandes dos Santos		Resid.		26,40			15	M	158			
76	"	"	"	"		65,67			15	M	158	11		
77	05/42525/84	Jair Lucas		Acuse		54,00 84,00			64	N	189			
78	"	"	"	Sobra do		165,24			64	N	189			
79	05/3931/83	Lucimar de Souza Neto		loja		83,60			56	N	06			
80	"	"	"	apto		83,60			56	N	06	apto 101		
81	5/5695/85	Eneas Ramisson Vidal e Delisete Sahan Lucas		proletaria		66,00			62	N	169			
82	5/2699/85	Jose Carlos de Souza Filho		resid.		61,74			9	8	149	R. Abadia Timoco		
83	5/3412/86	Jair Lucas		aut.		—			64	N	181	atual 81		



N.º DE ORDEM	APROVAÇÃO	GUIA		LICENÇA		PRORROGADA		PLANTA ARQUIVADA		VISTORIA				OBSERVAÇÕES
		N.º	DATA	PRAZO	VÁLIDA ATÉ	REQ.to	VÁLIDA ATÉ	DATA	N.º	PROVISÓRIA		DEFINITIVA		
										REQ to	DESPACHO	REQ to	DESPACHO	
72	22-10-84	54199	22-2-80		Dist. de Aracá. 1982.			1980	164					
73	14-05-83	118144	22-7-83		Lei 638			1983	309					
74	12-07-84	14008	14-8-84		Lei 638			1984	465					
75	09-08-84	20341	5/10/84		"			1984	569					
76	"	"	"		"			"	"					
77	06-10-84	24431	26-12-84		"			1984	434					
78	"	"	"		"			"	"					
79	09-03-84	3654	7-03-85		"			1985	156					
80	"	"	"		"			"	"					
81	23-04-85	10263	30-7-85	3 anos	23-07-88			—	—					
82	04-12-85	16429	13-12-85		Lei 638/82			1986	01					
83	06-10-86	29954	16-12-86		Autenticação de planta			1986	334					Prédio nº 189 - área de 54,007 ² Prédio nº 191 - área de 54,007 ² Prédio nº 81 - área de 167,007 ²



CEDIM

CENTRO DE DOCUMENTAÇÃO E IMAGEM
INSTITUTO MULTIDISCIPLINAR - UFRRJ

REGISTRO DE IMÓVEIS

Handwritten signature and notes in blue ink.


DIS. 547
 LOCALIDADE NOVA IGUAÇU

PREFEITURA MUNICIPAL DE NOVA IGUAÇU
 ESCRITÓRIO - DIVISÃO DE URBANISMO

FICHA N.º 547
 547

LOGRADOURO ABADE

N.º DA ORDEM	REQUERIMENTO	NOME		ESPECIF. DA CONSTRUÇÃO	N.º DE PAVIMENTOS	AREA COBERTA	VALOR		LOTE		N.º DO PRÉDIO	ANDAI-ME	MAR-QUISE	SOLEI-RA	ALINHAMENTO		
		PROPRIETÁRIO	CONSTRUTOR				DO M2	TOTAL	N.º	QUA-DRA					TESTADA	DATA	
72	2662/77	AMERICO DASILVA	Seg de Aurelino	Resid.	50,40	1076	4.173,00		S	R	246						
73	4558/75	Stéfano Andrade da Gouveia		Resid	93,80		40.800,00		S	M	36						
74	05/13368/78	Jair Francisco de Freitas - legalizava		(Loja deposto)	86,13	840,00	72.350,00		63	N	181				Rua shade	Jun 1974	
75	5/2219/81	Nilda Nascimento de Souza			66,00		35.640,00		18	N	47						
76	5/2054/81	Jose Maria de Alva			64,80				18	S	257				ABADIA TINOCO		
77	5/4150/83	Jose Carlos Damasceno de Souza			66,00		35.640,00		16	M	76				ABADE	cancelado conf. por 05/2573/88	
78	5/2757/84	Orso de Almeida de Souza		acresc.	33,78				4	L	234					cancelado conf. por 05/2573/88	
79	4	4	4	4	17,97				4	4	234/1						
80	20081/85	MARIA DE LOURDES BEZERRA		RESID.	44,88		(Ver ord: 68)		26	10	230 e/2				RUA ABADIA TINOCO		

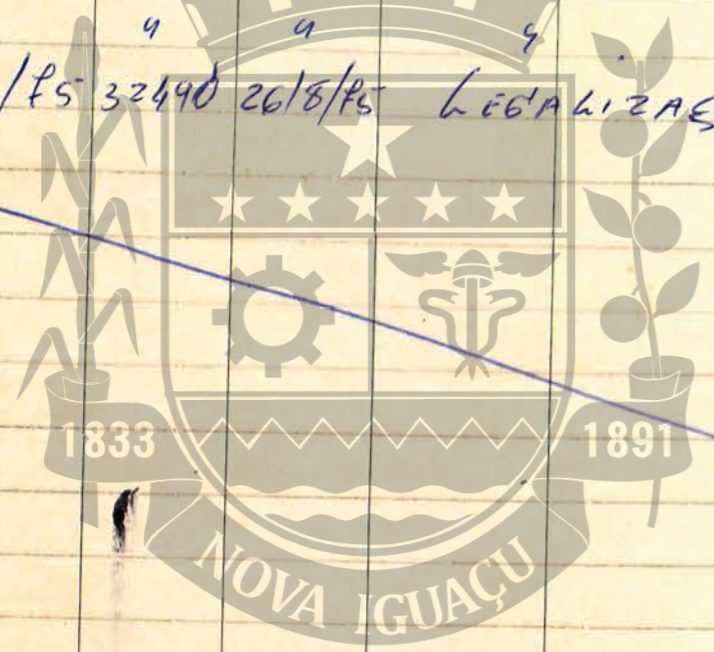


CEDIM

CENTRO DE DOCUMENTAÇÃO E IMAGEM
 INSTITUTO MULTIDISCIPLINAR - UFRRJ

REGISTRO DE IMÓVEIS

N.º DE ORDEM	APROVAÇÃO	GUIA		LICENÇA		PRORROGADA		PLANTA ARQUIVADA		VISTORIA				OBSERVAÇÕES
		N.º	DATA	PRASO	VÁLIDA ATÉ	REQ.to		DATA	N.º	PROVISÓRIA		DEFINITIVA		
						REQ.to	VÁLIDA ATÉ			REQ.to	DESPACHO	REQ.to	DESPACHO	
72	25.03.77	26.723	20-7-78											
73	12.05.78	27.754	09.8.78											
74	6.4.79	47.719	20/8/79											
75	15/6/81	81.685	24/7/81	3 anos	15/6/84									
76	6/1/82	1.000		rei	352									
77	15/06/83	116.264	23/6/83	3 anos	15/06/86									
78	7-8-84	23.533	6.12.84		638									
79	4	4	4	4										
80	11/12/85	32490	26/8/85		LEGALIZAÇÃO									



CEDIM

CENTRO DE DOCUMENTAÇÃO E IMAGEM
INSTITUTO MULTIDISCIPLINAR - UFRRJ

REGISTRO DE IMÓVEIS

547

DISP. N.º

1.º

PREFEITURA MUNICIPAL DE NOVA IGUAÇU

FICHA N.º

LOCALIDADE

Nova Iguaçu

SEMURB - DEPARTAMENTO DE URBANISMO

LOGRADOURO Rua Abade


N.º DE ORDEM	REQUERIMENTO	NOME		ESPECIF. DA CONSTRUÇÃO	N.º DE PAVIMENTOS	ÁREA COBERTA	VALOR		LOTE		N.º DO PRÉDIO	SOLEIRA	ALINHAMENTO	
		PROPRIETÁRIO	CONSTRUTOR				DO M2	TOTAL	N.º	QUADRA			TESTADA	DATA
72	2662/77	Americo da Silva	Leq. crescido	Resid.		10,70			5	R	246			
73	1553/78	Antonio Andrade de Camargo		Log. edep.		33,90			5	M	36			
74	25/13368/78	Jair F. de Freitas	Leq.	Resid.		80,13			63	N	184			
75	5/2219/81	Milda Rosalinda de Souza		"		66,00			18	S	257			
76	8/7057/81	Jose OMS da Silva		"		64,80			16	M	76			
77	8/4550/83	Jose Carlos Azevedo Souza		"		66,00			4	R	234			
78	8/4784/84	Antonio Rodrigues de Souza		Centro		33,90			"	"	234	0/1		
79	"	"		"		17,37			26	10	230	1		Abade Tenaco
80	90071/75	M. de Lourdes Pereira		Resid.		47,88								

Cautela do Camp. - proc. 05/2573/88

REGISTRO DE IMÓVEIS

ARQUIVO DIGITALIZADO

N.º DE ORDEM	APROVAÇÃO	GUIA		LICENÇA		PRORROGADA		PLANTA ARQUIVADA		VISTORIA				OBSERVAÇÕES
		N.º	DATA	PRAZO	VÁLIDA ATÉ	REQ.to	VÁLIDA ATÉ	DATA	N.º	PROVISORIA		DEFINITIVA		
										REQ.to	DESPACHO	REQ.to	DESPACHO	
72	23/9/72	26723	20/7/75					1979	356					
73	12/5/78	22754	2/8/79					1978	390					
74	6/4/79	47719	20/8/79					1979	390					
75	15/6/84	81635	24/7/81	3 anos	15/6/84									
76	6/02/82	Insuta						1982	407					
77	15/6/83	116769	22/6/83	3 anos	15/6/86									
78	7/8/84	23533	6/12/84					1984	720					
79														
80	11/12/75	22190	26/6/75											



CEDIM

CENTRO DE DOCUMENTAÇÃO E IMAGEM
INSTITUTO MULTIDISCIPLINAR - UFRRJ

REGISTRO DE IMÓVEIS

ACERVO DIGITALIZADO



CEDIM
CENTRO DE DOCUMENTAÇÃO E IMAGEM
INSTITUTO MULTIDISCIPLINAR - UFRRJ



REGISTRO DE IMÓVEIS