

FICHA DE META DADOS – CEDIM 2018/1	
Nome da Pasta	Arquivo de Plantas da Prefeitura da Cidade de Nova Iguaçu
Autor/Instituição	Secretaria Municipal de Infraestrutura- SEMIF/ Subsecretaria de Urbanismo de Nova Iguaçu.
Número de Documentos	2
Quantidade e tipo de documentação	Uma planta de desmembramento
Dia/ Mês/Ano	08/02/1952
Formato	Personalizado
Resumo	<p>O acervo contempla tanto plantas residenciais e comerciais, quanto plantas de loteamento na cidade de Nova Iguaçu na primeira metade do século XX. Depositadas junto a Secretaria Municipal de Infraestrutura-SEMIF/Subsecretaria de Urbanismo de Nova Iguaçu, a documentação possui dados como nome do proprietário, logradouro, dimensões do terreno e profissional responsável pela obra. Dentre as plantas já digitalizadas, está o prédio da câmara Municipal, edificada em 1907 sendo posteriormente ocupado pela Prefeitura Municipal até sua demolição em 1964. Loteamento de bairros inteiros como Austin, Vila Anita e Caiçara. A maior parte da documentação encontra-se em bom estado mas também pode conter marcas de dobraduras e desgaste pelo manuseio contínuo.</p>



MINISTÉRIO DA EDUCAÇÃO
UNIVERSIDADE FEDERAL RURAL DO RIO DE JANEIRO
INSTITUTO MULTIDISCIPLINAR – CAMPUS NOVA IGUAÇU
CENTRO DE DOCUMENTAÇÃO E IMAGEM




Palavras-Chave	***
Notas explicativas	***

55/52



ACERVO DIGITALIZADO

Albortino Almeida Mello



CEDIM

CENTRO DE DOCUMENTAÇÃO E IMAGEM
INSTITUTO MULTIDISCIPLINAR - UFRJ

ARQUIVO DE PLANTAS



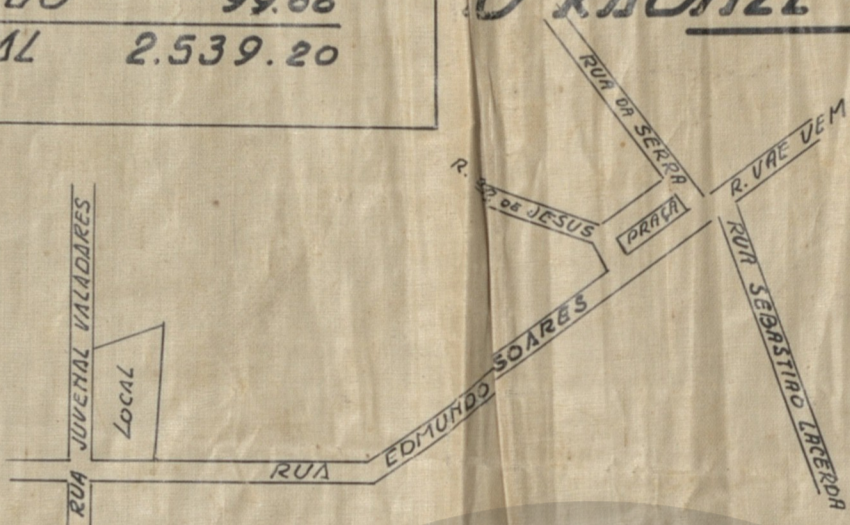
Estado do Rio de Janeiro
Prefeitura da Cidade de Nova Iguaçu

LEGENDA

NUMERO DE LOTES	6
AREA DOS LOTES	2.440.20
AREA DE RECUO	99.00
TOTAL	2.539.20

**PLANTA-LOTEAMENTO DE AREA
SITUADA A RUA EDMUNDO SOARES
SOQUINA DA RUA JUVENAL VALADARES
10 KM 17E 1º DISTRITO-N. IGUAÇU.**

Nº 55/52

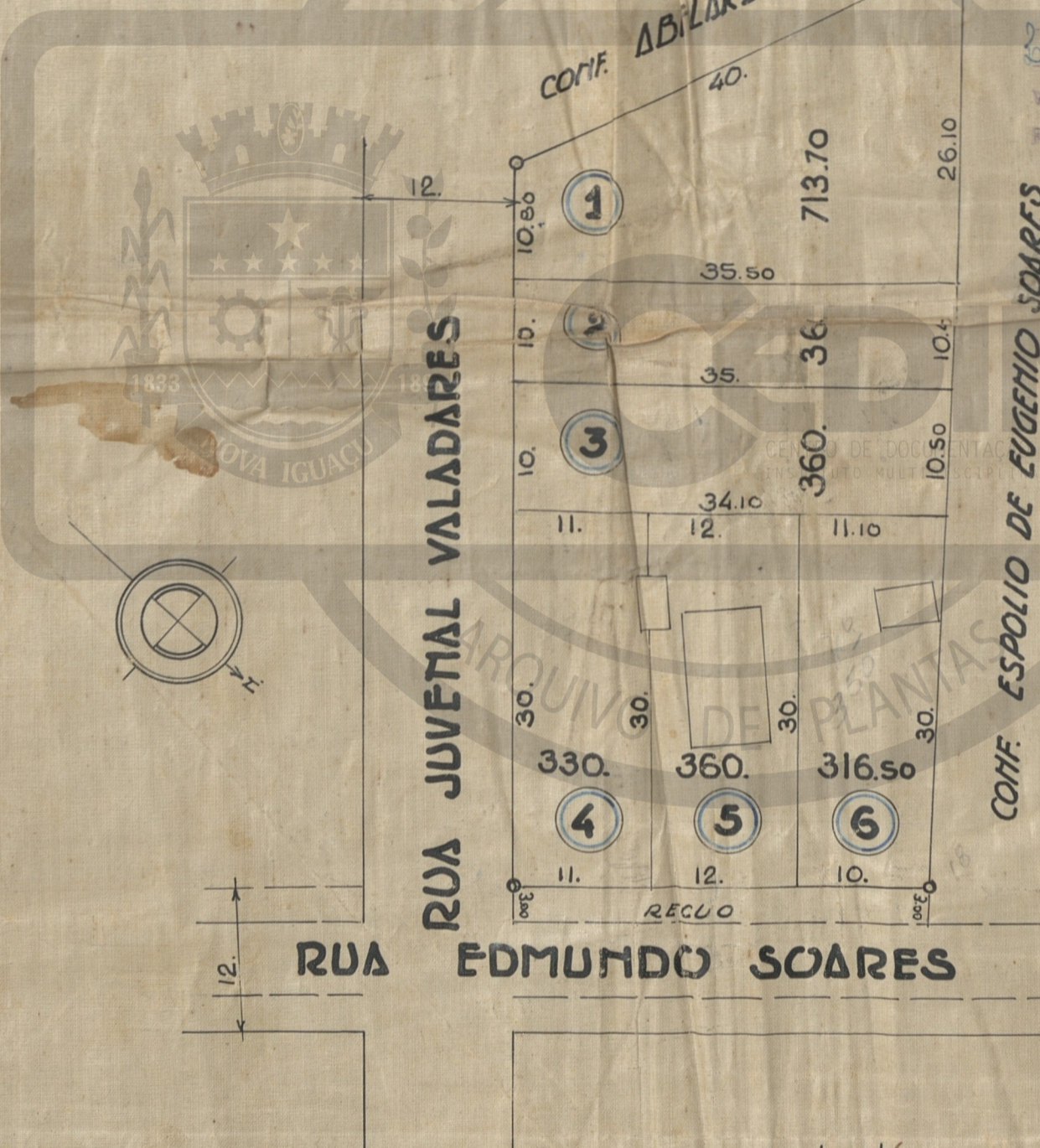


**SITUAÇÃO
ESCALA 1.4.000**

**P. M. N. I.
ARQUIV. D. E.
PLANTA Nº 55/52**

Prefeitura Municipal de Nova Iguaçu
DIVISÃO DE ENGENHARIA
PLANO DE REMODELAÇÃO
Aprovado em 8 de Fevereiro de 1952

Loteamento em zona Urbana
Valor: 6 lotes
Rec. nº: 922-52 *OM*



APROVO
N. Iguaçu, 8-2-52
[Signature]
Prefeito



ESCALA 1:500

proprietario
Albertino de Almeida Mello
engenheiro
Jeronimo Barbosa de Araujo
JERONIMO BARBOSA DE ARAUJO
Agrimensor 178
C.R.E.A. - 5.º Região

ACERVO DIGITALIZADO



CEDIM
CENTRO DE DOCUMENTAÇÃO E IMAGEM
INSTITUTO MULTIDISCIPLINAR - UFRRJ



ARQUIVO DE PLANTAS