

FICHA DE META DADOS – CEDIM 2018/1	
Nome da Pasta	Arquivo de Plantas da Prefeitura da Cidade de Nova Iguaçu
Autor/Instituição	Secretaria Municipal de Infraestrutura- SEMIF/ Subsecretaria de Urbanismo de Nova Iguaçu.
Número de Documentos	2
Quantidade e tipo de documentação	Uma planta de loteamento
Dia/ Mês/Ano	Setembro de 1952
Série	169/52
Formato	Personalizado
Resumo	O acervo contempla tanto plantas residenciais e comerciais, quanto plantas de loteamento na cidade de Nova Iguaçu na primeira metade do século XX. Depositadas junto a Secretaria Municipal de Infraestrutura-SEMIF/Subsecretaria de Urbanismo de Nova Iguaçu, a documentação possui dados como nome do proprietário, logradouro, dimensões do terreno e profissional responsável pela obra. Dentre as plantas já digitalizadas, está o prédio da câmara Municipal, edificada em 1907 sendo posteriormente ocupado pela Prefeitura Municipal até sua demolição em 1964. Loteamento de bairros inteiros como Austin, Vila Anita e Caiçara. A maior parte da documentação



MINISTÉRIO DA EDUCAÇÃO
UNIVERSIDADE FEDERAL RURAL DO RIO DE JANEIRO
INSTITUTO MULTIDISCIPLINAR – CAMPUS NOVA IGUAÇU
CENTRO DE DOCUMENTAÇÃO E IMAGEM



	encontra-se em bom estado mas também pode conter marcas de dobraduras e desgaste pelo manuseio contínuo.
Palavras-Chave	***
Notas explicativas	***



169/52
ACERVO DIGITALIZADO



PROCESSO: _____ / _____

REQUERENTE: _____

ASSUNTO: _____

ANDAMENTO DO PROCESSO

DESTINO	DATA	DESTINO	DATA
Ap.	25/11/52		

CEDIM
CENTRO DE DOCUMENTAÇÃO E IMAGEM
INSTITUTO MULTIDISCIPLINAR - UFRRJ

ARQUIVO DE PLANTAS

ANEXO: _____

ARQUIVO DA D. E.
 PLANTA Nº 169/52

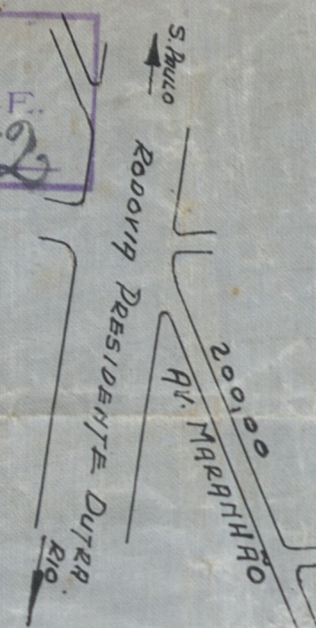
PLANTA DE LOTEAMENTO DOS SÍTIOS 36-37-38 DA RUA 'E'
 NA FAZENDA DA POSSE (GUINLE IRMÃOS) EM NOVA IGUAÇU 197/52

VILA CRISTINA


SITUAÇÃO - Esc. 1/5000

O PROPRIETÁRIO: Isidor Fleischer

O ENG^º Resp.: João Imphalar
 rec. - 2.024-0.

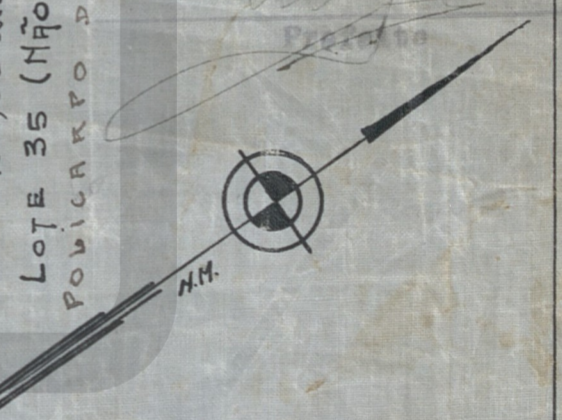


LOTES 21-22-23 (NÃO LOTEADOS)
 ETELVINA LOMES DE PINHO JOAQUIM FLEISCHER DE TRINDADE BEIZER GHERMAN
 150.00 mts.



Nº LOTES 35
 ÁREA LOTEADA 12.452,40
 ÁREA LOGADOURAS 2.397,60
 ÁREA RECUSO 150,00
 ÁREA TOTAL: 15.000,00

APROVO, supletando-se o que for necessário para o cumprimento das obrigações da Lei nº 1.200 de 1950, no D. A. nº 1.000 de 1950.
 Eng.º Imphalar



ESCALA - 1:500

Obs.: SÉLO PAGO POR VERBA.

16 Situações 11/52
 loteamento em zona rural
 35 lotes
 5137-52
 5737-52

ACERVO DIGITALIZADO



CEDIM
CENTRO DE DOCUMENTAÇÃO E IMAGEM
INSTITUTO MULTIDISCIPLINAR - UFRRJ



ARQUIVO DE PLANTAS