

FICHA DE META DADOS – CEDIM 2018/1	
Nome da Pasta	Ficha nº 1410 - Registro de Imóveis de Nova Iguaçu
Autor/Instituição	Subsecretaria de Urbanismo/ Secretaria Municipal de Infraestrutura da Prefeitura da Cidade de Nova Iguaçu- SEMIF/PCNI
Número de Documentos	14
Quantidade e tipo de documentação	14 Fichas
Dia/ Mês/Ano	Da década de 1960 a 2010
Formato	A3
Resumo	<p>A coleção reúne registros de imóveis situados no município de Nova Iguaçu a partir do ano de 1946. O acervo encontra-se depositado junto a Subsecretaria de Urbanismo/ Secretaria Municipal de Infraestrutura da Prefeitura da Cidade de Nova Iguaçu-SEMIF/PCNI. Disposta em fichas, a documentação compreende dados imobiliários como nome do proprietário, especificações técnicas, valor do imóvel e endereço. Dentre os lançamentos digitalizados alguns citam dados de construções como Shoppings, Hospitais, Escolas, Centros Comerciais e etc. As fontes são manuscritas e encontram-se em boas condições, contudo algumas destas fichas, devido ao constante manuseio, estão com as bordas deterioradas, o que dificulta a leitura de que a consultar. Esta documentação, enfim, representa mais um capítulo na história da expansão imobiliária deste município.</p>



MINISTÉRIO DA EDUCAÇÃO
UNIVERSIDADE FEDERAL RURAL DO RIO DE JANEIRO
INSTITUTO MULTIDISCIPLINAR – CAMPUS NOVA IGUAÇU
CENTRO DE DOCUMENTAÇÃO E IMAGEM



Palavras-Chave	Proprietário; Construtor; Logradouro; Nova Iguaçu
Notas explicativas	***

Rec. nado ARA

PREFEITURA MUNICIPAL DE NOVA IGUAÇU

FICHA N.º 1410

LOCALIDADE

N. Iguaçu

DEPARTAMENTO DE URBANISMO

LOGRADOURO

Rua Evaristo Rodrigues

N.º DE ORDEM	REQUERIMENTO	NOME		ESPECIF. DA CONSTRUÇÃO	N.º DE PAVIMENTOS	AREA COBERTA	VALOR		LOTE		N.º DO PRÉDIO	SOLEIRA	ALINHAMENTO	
		PROPRIETÁRIO	CONSTRUTOR				DO M2	TOTAL	N.º	GUADRA			TESTADA	DATA
38	5/1026/81	Antonio Santos Rodrigues de Souza		Resid.		60,00			25	e	38			
39	5/09/82	Antonio da Silva		"		66,00			24	c	26			
40	5/2244/82	Fidelis Medeiros		"		163,44			30	4	54	R. Manoel Rodrigues		
41	"	"	"	"						30	4	56	"	"
42	05/1244/83	Evaristo Rodrigues Gil.		resid.		25,44					16			
43	05/2525/82	Jose Gomes Pereira		Resid.		61,86			3	4	41	R. Manoel Rodrigues		
44	5/5682/83	Manoel Henrique de Lima		"		102,02			30	e	88			
45	05/1254/82	Jose Mendes da Silva		"		51,25			23	2	269			
46	14/100033/91	Fabio Ranzhetti		Resid.		805,80								
	06/5098/89													
47	06/5098/89	Jose Belega Correa	des. ord. 27 e 50	resid.		45,8m ²			32					
									33	C	108	Rua Evaristo Rodrigues		
48	"	"	"	"		50,37m ²			32					
									33	C	108 Apt 101			
49	"	"	"	"		50,37m ²			32					
									33	C	108 Apt 102			

Ver. ord. 02 da ficha 4.950

Ver. OBS

REGISTRO DE IMÓVEIS

ARQUIVO DIGITALIZADO

N.º DE ORDEM	APROVAÇÃO	GUIA		LICENÇA		PRORROGADA		PLANTA ARQUIVADA		VISTORIA				OBSERVAÇÕES
		N.º	DATA	PRAZO	VÁLIDA ATÉ	REQ. to	VÁLIDA ATÉ	DATA	N.º	PROVISÓRIA		DEFINITIVA		
										REQ to	DESPACHO	REQ to	DESPACHO	
38	26-5-81		Invento		Lei 352									
39	11-01-82		"		Lei 352.									sem ordem 65
40	31-01-83	112489	30-3-83		Lei 638			1983	146					
41	"	"	"		"			"	"					
42	10-05-83	116065	08-6-83		Lei 638			1983	245					
43	31-01-83	6058	29-11-83		Lei 638			1983	541					
44	12-07-85	833 9944	29-4-85		Lei 638/82 Leg.			1985	343					
45	10-8-84	40491	14-8-84		Lei 638/82 Leg.			1984	185					
46	14-05-91	98624	12-11-91		Lei de const. 1988									14/00003/91 03-21-92 Nº dos Predios: 286, 292, 296, 300, 306, 310, 316, 322, 326, 332 + 338.
47	19-11-90	91502	28-01-91		Legalização Lei 1504/89									
48	"	"	"		"									
49	"	"	"		"									

REGISTRO DE IMOVEIS

CENTRO DE DOCUMENTAÇÃO E IMAGEM
INSTITUTO MULTIDISCIPLINAR - UFRJ

DISTRITO 1410¹

LOCALIDADE Nova Iguaçu

PREFEITURA MUNICIPAL DE NOVA IGUAÇU

SEMURB - DEPARTAMENTO DE URBANISMO

FICHÂ N.º 1410¹

LOGRADOURO R. Evaristo Rodrigues

N.º DE ORDEM	REQUERIMENTO	NOME		ESPECIF. DA CONSTRUÇÃO	N.º DE PAVIMENTOS	ÁREA COBERTA	VALOR		LOTE		N.º DO PRÉDIO	SOLEIRA	ALINHAMENTO							
		PROPRIETÁRIO	CONSTRUTOR				DO M2	TOTAL	N.º	GUADRA			TESTADA	DATA						
1	438/66	Francisco Montato Soffrino		C		55,47	448.000,00	10	-	76	0,50	12,00	E-16-47							
2	3126/64	Jair Patrocinio de Oliveira		C		55,47	448.000,00	8	m	114	0,50	10,00	E-17-47							
3	19379/63	Arnon José dos Santos		C		55,47	448.000,00	8	e	91	0,50	15,00	E-1-48							
4	888/64	Aua Rosa Gomes da Silva	Jose Luiz 12.28, 37	C (Ver Obs)		55,47	448.000,00	11	2	144	0,50	19,00	55-23							
5	13716/64	Francisco Costa Neto		C		55,47	448.000,00	9	-	170	0,50	18,50	E-57-60							
6	13717/64	José Costa Solrindo		C		55,47	448.000,00	9	-	180	0,50	18,50	E-57-61							
7	952/64	José Rodrigues Pichel	(VER OBS)	C		55,47	448.000,00	15	-	170	0,50	12,00	E-141-4							
8	6310/65	Jairme Gomes da Rocha	(VER OBS)	C		55,47	448.000,00	1	F	55	0,50	30,00	E-53-3							
9	19376/65	José Luiz Gonzales Fernandes		B=		37,97	340.000	13	2	130	0,50	13,00	E-12-12							
10	13844/65	Jairme Gomes da Rocha (Pedro S. Oliveira)	Luiz e Rosângela			42,00	30.000 3.065,600	1	F	55	0,50	30,00	E-10-96							
X	X	X	X	X	X	X								59,52						
11	8017/66	José Rodrigues Pichel	Reg. Rosângela			70,00				15	2	170	Rodrigues	E-21-101						
12	05-4351-80	Jair Carlos Peite Rodrigues		M		91,18	117.442,46	11	2	144	0,50	19,00	Sobrado	Mod. 28						



DISTRITO

1º

PREFEITURA MUNICIPAL DE NOVA IGUAÇU

FICHA N.º 1410

LOCALIDADE


NOVA IGUAÇU

SEMURB - DEPARTAMENTO DE URBANISMO

LOGRADOURO

MANOEL RODRIGUES


N.º DE ORDEM	REQUERIMENTO	NOME		ESPECIF. DA CONSTRUÇÃO	N.º DE PAVIMENTOS	ÁREA COBERTA	VALOR		LOTE		N.º DO PRÉDIO	SOLEIRA	ALINHAMENTO	
		PROPRIETÁRIO	CONSTRUTOR				DO M2	TOTAL	N.º QUADRA	RA			TESTADA	DATA
23	4534/7A	FIDELIS DE SOUZA GANDRA		RESID		37.10			29	A	66	FUA	GUES - NO. 1	MANOEL RODRIGUES



CENTRO DE DOCUMENTAÇÃO E IMAGEM
INSTITUTO MULTIDISCIPLINAR DE PESQUISA

REGISTRO DE IMÓVEIS

N.º DE ORDEM	APROVAÇÃO	GUIA		LICENÇA		PRORROGADA		PLANTA ARQUIVADA		VISTORIA				OBSERVAÇÕES
		N.º	DATA	PRAZO	VÁLIDA ATÉ	REQ.to	VÁLIDA ATÉ	DATA	N.º	PROVISORIA		DEFINITIVA		
										REQ.to	DESPACHO	REQ.to	DESPACHO	
23	22/3/74	10975	22/3/74	LEG				74	143					P/ANTONIO CARLOS ALBANI Guia 111022/94 TRANSF.º CONF PROC.º 11º 06/30678/93



REGISTRO DE IMÓVEIS

DISTRITO 1410
 LOCALIDADE Nova Iguaçu

PREFEITURA MUNICIPAL DE NOVA IGUAÇU
 SEMURB DEPARTAMENTO DE URBANISMO

FICHÂ N.º 1410
 LOGRADOURO R. Evaristo Rodrigues

N.º DE ORDEM	REQUERIMENTO	NOME		ESPECIF. DA CONSTRUÇÃO	N.º DE PAVIMENTOS	AREA COBERTA	VALOR		LOTE		N.º DO PRÉDIO	SOLEIRA	ALINHAMENTO	
		PROPRIETÁRIO	CONSTRUTOR				DO M2	TOTAL	N.º	GUA-DRA			TESTADA	DATA
12	11022/66	Elice Almeida Cascaes		"C"		55,47	448,000	24	"B"	26	0,50	10,00	E9-23	
13	14139/67	Celsa Figueiredo Felipe	Reg.	Resid.		55,24	20.000	1.105,000	4	F	33		Rodrigues	E80-50
14	18604/67	Antonio Ferreira dos Santos		C		55,47	448,00	3	D	168	0,50	10,00	E57-27	
15	12491/69	Naldo Gurgel do Amaral - Regularização		Resid.		83,45	20,00	1.669,00	3	F	67		Rodrigues	
16	11.685/69	Aurelio Fossato	OB ¹	C	085	55,47	448,00	26	C	39	0,50	10,00		
17	8510/72	Narciso Montoto Salgueiro	Reg.	Resid.		24,50	40,00	980,00			1500/II			
18	"1833	"	"	"	"	24,50	"	980,00			1500/II			
		"	"	"	"	49,00	"	1.960,00						
19	8509/72	Francisco Costa Neto - Calculado c/ licença		loja		10,64		425,60	9	2	164		"	
20	8504/72	José Bezerra de Oliveira - Regularização		Resid.		53,55	40,00	2.142,00	33	4	18		Manual Rodrigues	
													Ver Ordem 22	
21	14861/73	Elias Pericardos dos Santos		Resid.		110,79	75,00	8.309,25	4	F	140		Evaristo Rodrigues	
				Resid.							atual			
22	14861/73	Sec. de Estudos e Arrecadamentos de Obras		S.F.P.O.	hda	110,79	75,00	8.309,25	4	F	140		Evaristo Rodrigues	
											51			
23	4534/74	Fidelis de Souza Gaudra		Resid.		37,10	40,00	1.484,00	29	4	66		Manual Rodrigues	

continua 1410²

1410¹ Rua Evaristo Rodrigues - Rua Cânda Nova Iguaçu

1410¹

N.º DE ORDEM	APROVAÇÃO	GUIA		LICENÇA		PRORROGADA		PLANTA ARQUIVADA		VISTORIA				OBSERVAÇÕES
		N.º	DATA	PRAZO	VÁLIDA ATÉ	REQ.to	VÁLIDA ATÉ	DATA	N.º	PROVISÓRIA		DEFINITIVA		
										REQ to	DESPACHO	REQ to	DESPACHO	
		470												
12	7.7.66	14806	7.7.66	3anos	7.7.69									Rua Evaristo Rodrigues Transf. P. 1764/75 - Antonio da Silva Junior Guia 37217/75
13	13.9.67	816	13.9.67		Req.			1967	139					Prod. 1.970 3/sem "A"
14	23.1.68	5608	13.9.68	3anos	23.1.71	6 ²⁴ 6/70		23.1.73				7235/73	1.6.73	R. Evaristo Rodrigues
15	19.11.69	8477	19.12.69											Regulamento nº 5359
16	10.6.71			3anos	10.6.74									Obs: cancelada pelo proc. 11.685/69 Ver ficha 1410 ord. 32 Evaristo Rodrigues - Multa nº 6768
17	9.6.72													Regulamento
18	"	1854	16.6.72											
19	5.7.72													
20	12.7.72													
21	22.8.73	17070	14.10.74											Regulamento Sem efeito Ver Ordem 22
22														
22	22.8.73	17070	14.10.74					1973	663					Transf. de Deluico Pereira da Silva. 1/5/1124/80 - Guia: 6B. 231/80.
23	22.3.74	10975	16.5.74					1974	143					

CENTRO DE DOCUMENTAÇÃO E IMAGEM
INSTITUTO MULTIDISCIPLINAR - UFRRJ

REGISTRO DE IMÓVEIS

DISTRITO

1410

PREFEITURA MUNICIPAL DE NOVA IGUAÇU

FICHA N.º

1410

LOCALIDADE

Nova Iguaçu

SEMURB. DEPARTAMENTO DE URBANISMO

LOGRADOURO

R. Evaristo Rodrigues

N.º DE ORDEM	REQUERIMENTO	NOME		ESPECIF. DA CONSTRUÇÃO	N.º DE PAVIMENTOS	AREA COBERTA	VALOR		LOTE		N.º DO PRÉDIO	SOLEIRA	ALINHAMENTO	
		PROPRIETÁRIO	CONSTRUTOR				DO M2	TOTAL	N.º	GUA-DRA			TESTADA	DATA
94	5683/74	Arfuido Guedes de Lima	Regularização	Resid.		61,30	40,00	2.444,00	2	E	127			
25	1761/75	Antônio da Silva Junior		Resid.		73,99	75,00	5.549,25	4	F	33		Evaristo Rodrigues	
26	10404/75	Waldo G. do Amaral	(Req. de acréscimo)	Resid.		25,70	40,00	1.028,00	3	F	67	"	"	"
27	20141/74	José Bezerra Correia	Req.	"		82,84	75,00	6.213,00	31	C	86	"	"	"
28	20111/75	Geiz Reife Rodrigues	"	VER OBS		44,05	40,00	1.880,00	11	D	144	"	"	"
29	106/77	Severino da Silva Neto	Req.	Resid.		116,00	800,00	58.000,00	1	5	7	"	"	"
30	1946/77	Severino da Silva Neto	"	"		56,39	300,00	16.917,00	5	D	208	"	"	"
31	3318/77	Adeumar Goulart Anderson		Resid.		753		29.394,30	2	D	185	"	"	"
32	11.685/79	Aurelio Tessaro	Req.	"				49.612,20	26	C	39			
33	05/9362/78	Bernardo Dormelles de Freitas	Filhos. Licença	Resid.		114,91		103.648,60	28	C	130		Evaristo Rodrigues	
34	05/1945/79	Renilde Costa dos Santos	Adap. Sudestina	Resid.		40,00	900,00	36.080,00	40	C	186		Rua Evaristo Rodrigues	
35	05/978/79	Jair Vargas Moreira	Historic	Resid.		62,37	902,00	56.257,74	39	C	180		"	"
36	"	"	"	Historic		45,12	"	40.698,24	39	C	180	C11	"	"
37	05-4350-80	Geiz Reife Rodrigues	(Vistoria de acresc.)	Resid.		102,49		96.955,98	11	2	144	E	"	"

1410² Rua Evaristo Rodrigues - Rua Gama Nova Iguaçu

1410²

N.º DE ORDEM	APROVAÇÃO	GUIA		LICENÇA		PRORROGADA		PLANTA ARQUIVADA		VISTORIA				OBSERVAÇÕES
		N.º	DATA	PRAZO	VÁLIDA ATÉ	REQ.to	VÁLIDA ATÉ	DATA	N.º	PROVISÓRIA		DEFINITIVA		
										REQ.to	DESPACHO	REQ.to	DESPACHO	
24	26.4.74													Rua Evaristo Rodrigues
25	20.3.75	27216	21.5.75					1975	110					" " "
26	26.6.75	30389	8.8.75	"		"		1975	203					
27	3.9.75	34518	24.10.75					1975	332					
28	3.12.75	50504	8.11.76					" Pelo proc. 20114/75 Foi Transf. p/ Gacy Rute Rodrigues Guia 50503/76						
29	10.3.77													
30	16.6.77	1404	20.6.77					1977	219					
31	29.8.77	8787	4.10.77					1977	380					
32	02/02/79	37.724	18/01/79	15 meses	2/5/80			1979	85					
33	2.2.79	46317	16.7.79					1980	311					O valor real é 103.419.00
34	12-10-79	54114	14.12.79											
35	13/11/79													
36	11													
37	03.05.80							1980	532					VISTORIA de ACRESO:




DISTRITO 1º
 LOCALIDADE Nova Iguaçu

PREFEITURA DA CIDADE DE NOVA IGUAÇU
 SEMURB — DEPARTAMENTO DE URBANISMO

FICHA Nº 1.410
 LOGRADOURO Evaristo Rodrigues

N.º de Ordem	REQUERIMENTO	NOME		Especif. da Construção	N.º do Pavimentos	Área Coberta do M2	VALOR		LOTE		N.º do Prédio	Soleira	ALINHAMENTO	
		PROPRIETÁRIO	CONSTRUTOR				TOTAL	N.º	Quadro	TESTADA			DATA	
50	06/5098/89	Jose Belega Correa		resid.		91,02 m ²			32e33	C	118	Rua Evaristo Rodrigues		
51	"	"		"		35,33 m ²			32e33	C	118 4/I	"		"
52	"	"		"		91,02 m ²			32e33	C	118 Apt 101	"		"
53	03/11/30.690	Jose Belega Correa		acúv. resid.		6,99 m ²	Des ord. 47649.50e52		32e33	C	108	"		"
54	"	"		resid.		50,37 m ²	Des as		"	"	108 Apt 101	"		"
55	"	"		"		50,37 m ²	anotações		"	"	108 Apt 102 atual Apt 101	"		"
56	"	"		acúv.		25,30 m ²	atraz da		"	"	118	"		"
57	"	"		acúv.		36,05 m ²	ficha		"	"	118 Apt 101	"		"
58	"	"		acúv.		9,49 m ²			"	"	118 4/I	"		"
59														
60														
61														
62														
63														



REGISTRO DE IMÓVEIS

CENTRO DE DOCUMENTAÇÃO E IMAGEM
 INSTITUTO MULTIDISCIPLINAR

N.º de Ordem	Aprovação	GUIA		LICENÇA		FICHA S.º DA		PLANTA ARQUIVADA		VISTORIA				OBSERVAÇÕES
		N.º	Data	Prazo	Válida Até	REQ.º	Válida Até	Data	N.º	PROVISÓRIA		DEFINITIVA		
										REQ.º	Despacho	REQ.º	Despacho	
50	19-11-90	91502	28-01-91											
51	"	"	"	"	"	"	"	"	"					
52	"	"	"	"	"	"	"	"	"					
53	23.12.2001	53000	6.11.01											N.º 108 = 45,81 m ² + 6,99 m ² = 52,80 m ² N.º 108 Apt 101 - 50,37 m ²
54	"	"	"	"	"	"	"	"	"					N.º 108 Apt 102 atual 201 - 50,37 m ² N.º 118. 65,72 m ² + 25,30 m ² = 91,02 m ²
55	"	"	"	"	"	"	"	"	"					N.º 118 Apt 101 - 24,97 m ² + 16,05 m ² = 41,02 m ² N.º 118 of I - 35,33 m ² + 9,79 m ² = 45,12 m ²
56	"	"	"	"	"	"	"	"	"					Relativo a metragem de 25,30 m ² se trata de um decréscimo, sendo assim o imóvel para ter uma área de 65,72 m ² conforme processo nº 0111/20690
57	"	"	"	"	"	"	"	"	"					Relativo a metragem de 16,05 m ² se trata de um decréscimo, sendo assim a área de 41,97 m ² conforme processo nº 0111/20,690 em 11/08/03.
58	"	"	"	"	"	"	"	"	"					
59														
60														
61														
62														
63														

CENTRO DE DOCUMENTAÇÃO E IMAGEM
INSTITUTO MULTIDISCIPLINAR - UFRRJ

REGISTRO DE IMÓVEIS

DISTRITO
 LOCALIDADE Nova Iguaçu

PREFEITURA DA CIDADE DE NOVA IGUAÇU
 SEMURB — DEPARTAMENTO DE URBANISMO

FICHA N.º 3.410
 LOGRADOURO R. Enxerto Rodrigues

N.º de ordem	REQUERIMENTO	NOME		Especif. da Construção	N.º de Pavimentos	Área coberta do M2	VALOR		LOTE		N.º do Prédio	Soleira	ALINHAMENTO	
		PROPRIETÁRIO	CONSTRUTOR				TOTAL	N.º	Quadro	TESTADA			DATA	
59	01/03/103529	Joaquim Beliza Correia	Pinto	resid.		119,82 m ² digo	80,82 m ²		E	D	357	R. Enxerto Rodrigues		
60	07/309010	Renildo Costa dos Santos		resid.		98,82 m ²			—	C	40	"	"	"
61	07/302655	Leci Beliza Correia		resid.		27,88 m ²			31	C	98	"	"	"
62	11/023943	transf. para Daniel de Souza Leite e sua esposa Gercilea Moreira da Silva Leite proc. 17/033708		RESID.		11,40 m ²			34	4	10			POSSE
63	11/023943	" "	" "	"		11,40 m ²			34	4	14		R. MANOEL RODRIGUES	
64	11/023943	EDUARDO TEIXEIRA BARBOSA		RESID.		11,40 m ²			34	4	18			
65	15/081170	Neusa de Souza Siqueira		Resid.		101,12 m ²			21	C	26	Rua Enxerto Rodrigues		
66	17/033708	Daniel de Souza Leite e sua esposa Gercilea Moreira da Silva Leite		Resid.		51,61 m ²			34	4	10	Rua Enxerto Rodrigues		
67	17/033708	Daniel de Souza Leite e sua esposa Gercilea Moreira da Silva Leite		Resid.		51,61 m ²			34	4	10	Rua Enxerto Rodrigues		

REGISTRO DE IMÓVEIS

N.º de ordem	Aprovação	GUIA		LICENÇA		PRORROGADA		PLANTA ARQUIVADA		VISTORIA				Observações
		N.º	Data	Prazo	Válida até	REQ.º	Válida até	Data	N.º	PROVISÓRIA		DEFINITIVA		
										REQ.º	Despacho	REQ.º	Despacho	
		043072												for seq. 9 R: Elizabeth ver ficha 471 ord 15
59	26.05.04	92000	11.05.04											a área efetiva da legalização é 80,82 m²
60														
61	14/01/08	08/0087 1072	14/07/08											
62	27/04/12	12100 8090 36	25/04/12											(ver ordem 66) disp ver ordem 67
63	27/04/12	12100 8069 97	25/04/12											LEGALIZAÇÃO
64	27/04/12	12100 8090 70	25/04/12											
65	17/11/16	16/0082 5111	17/11/16											
66	30/10/17	17/0055 6741	30/10/17											Cancelada emotação ref. legalização de acessimo do imóvel em questão, pois está fora do padrão urbanístico vigente, proc. 17/033708 em 26/01/18
67	30/10/17	17/0055 6741	30/10/17											ver primitiva ordem 62

Disp Rua Traxisto Rodrigues, sendo Par. Inferior: 35,70 m² Par. Superior: 35,70 m² Totalizando: 71,40 m² Proc. 17/033708 em 30/10/17

cancelada emotação ref. legalização de acessimo do imóvel em questão, pois está fora do padrão urbanístico vigente, proc. 17/033708 em 26/01/18

ver primitiva ordem 62 (em 28/03/18)

CENTRO DE DOCUMENTAÇÃO
INSTITUTO MULTIDISCIPLINAR - UFRRJ

REGISTRO DE IMÓVEIS

ACERVO DIGITALIZADO



CEDIM
CENTRO DE DOCUMENTAÇÃO E IMAGEM
INSTITUTO MULTIDISCIPLINAR - UFRRJ



REGISTRO DE IMÓVEIS