

FICHA DE META DADOS – CEDIM 2018/1	
Nome da Pasta	Ficha nº 1576 - Registro de Imóveis de Nova Iguaçu
Autor/Instituição	Subsecretaria de Urbanismo/ Secretaria Municipal de Infraestrutura da Prefeitura da Cidade de Nova Iguaçu- SEMIF/PCNI
Número de Documentos	112
Quantidade e tipo de documentação	112 Fichas
Dia/ Mês/Ano	Da década de 1960 a 2010
Formato	A3
Resumo	<p>A coleção reúne registros de imóveis situados no município de Nova Iguaçu a partir do ano de 1946. O acervo encontra-se depositado junto a Subsecretaria de Urbanismo/ Secretaria Municipal de Infraestrutura da Prefeitura da Cidade de Nova Iguaçu-SEMIF/PCNI. Disposta em fichas, a documentação compreende dados imobiliários como nome do proprietário, especificações técnicas, valor do imóvel e endereço. Dentre os lançamentos digitalizados alguns citam dados de construções como Shoppings, Hospitais, Escolas, Centros Comerciais e etc. As fontes são manuscritas e encontram-se em boas condições, contudo algumas destas fichas, devido ao constante manuseio, estão com as bordas deterioradas, o que dificulta a leitura de que a consultar. Esta documentação, enfim, representa mais um capítulo na história da expansão imobiliária deste município.</p>



MINISTÉRIO DA EDUCAÇÃO
UNIVERSIDADE FEDERAL RURAL DO RIO DE JANEIRO
INSTITUTO MULTIDISCIPLINAR – CAMPUS NOVA IGUAÇU
CENTRO DE DOCUMENTAÇÃO E IMAGEM



Palavras-Chave	Proprietário; Construtor; Logradouro; Nova Iguaçu
Notas explicativas	***

DISTRITO nova Iguaçu

PREFEITURA DA CIDADE DE NOVA IGUAÇU

FICHA NÚMERO 1576

LOCALIDADE

SEMIF

LOGRADOURO Rua Dez

Número da Ordem	REQUE-RIMENTO	NOME PROPRIETÁRIO	Especificação da construção	Número de Pavimentos	ÁREA COBERTA	LOTE		Número do Prédio	RUA
						Número	Quadra		
1055	18/042315	Claudin Arquitetura e Construções Civiis	Resid.		33,22m ²	20	"i"	02/04	Rua Dez
1056					32,56m ²	20	"i"	02/02	
1057	18/042315	Claudin Arquitetura e Construções Civiis	Resid.		33,22m ²	20	"i"	02/03	Rua Dez
1058	18/042318	Claudin Arquitetura e Construções Civiis	Resid.		33,22m ²	21	"i"	02/02	Rua Dez
1059					32,56m ²	21	"i"	02/02	
1060	18/042318	Claudin Arquitetura e Construções Civiis	Resid.		33,22m ²	21	"i"	02/01	Rua Dez
1061	18/032192	MG Emp Imob Stola	Resid.		56,72m ²	09	"A"	05/01	Rua Dois
1062					56,72m ²	09	"A"	05/02	
1063	18/032192	MG Emp Imob Stola	Resid.		56,72m ²	09	"A"	05/03	Rua Dois

REGISTRO DE IMÓVEIS

CENTRO DE DOCUMENTAÇÃO E IMAGEM
INSTITUTO MULTIDISCIPLINAR - UFRJ

Número da Ordem	Aprovação	GUIA		LICENÇA		PRORROGADA		VISTORIA				OBSERVAÇÕES
		Número	Data	Prazo	Válida até	Reqº	Válida até	PROVISÓRIA		DEFINITIVA		
								Reqº	Despacho	Reqº	Despacho	
1055	11/12/18	18/012082 95	11/12/18	12 meses Aprov. de Proj. e Lic. de Const.	11/12/19							
1056	11	11	11	11	11	11	11	11	11	11	11	
1057	11/12/18	18/012082 95	11/12/18	12 meses Aprov. de Proj. e Lic. de Const.	11/12/19							
1058	11/12/18	18/012081 67	11/12/18	12 meses Aprov. de Proj. e Lic. de Const.	11/12/19							
1059	11	11	11	11	11	11	11	11	11	11	11	
1060	11/12/18	18/012081 67	11/12/18	12 meses Aprov. de Proj. e Lic. de Const.	11/12/19							
1061	17/12/18	18/012074 25	17/12/18	12 meses Aprov. de Proj. e Lic. de Const.	17/12/19							1º Parcela: 28,36 m ² 2º Parcela: 28,36 m ² Área total: 56,72 m ²
1062	11	1333 11	11	1891 11	11	11	11	11	11	11	11	1º Parcela: 28,36 m ² 2º Parcela: 28,36 m ² Área total: 56,72 m ²
1063	17/12/18	18/012074 25	17/12/18	12 meses Aprov. de Proj. e Lic. de Const.	17/12/19							1º Parcela: 28,36 m ² 2º Parcela: 28,36 m ² Área total: 56,72 m ²

CENTRO DE DOCUMENTAÇÃO E
INSTITUTO MULTIDISCIPLINAR

REGISTRO DE IMÓVEIS

DISTRITO nova Iguaçu

PREFEITURA DA CIDADE DE NOVA IGUAÇU

FICHA NÚMERO 1576

LOCALIDADE

SEMIF

LOGRADOURO Rua Dois

Número da Ordem	REQUE-RIMENTO	NOME PROPRIETÁRIO	Especificação da construção	Número de Pavimentos	ÁREA COBERTA	LOTE		Número do Prédio	RUA
						Número	Quadra		
1043	181022303	LR emp Imob Lixeli	Revid.	Part ^o Superior	40,62m ²	35	"I"	396 apt ^o 101	Rua Dois
1044	"	" " " "	"	"	39,94m ²	35	"I"	396 apt ^o 102	" "
1045	181022303	LR emp Imob Lixeli	Revid.	Part ^o Superior	40,55m ²	35	"I"	396 apt ^o 103	Rua Dois
1046	181022305	LR emp Imob Lixeli	Revid.	Part ^o Térreo	36,55m ²	36	"I"	392 cs/01	Rua Dois
1047	"	" " " "	"	"	35,97m ²	36	"I"	392 cs/02	" "
1048	"	" " " "	"	Part ^o Térreo	36,55m ²	36	"I"	392 cs/03	" "
1049	"	" " " "	"	Part ^o Superior	36,55m ²	36	"I"	392 apt ^o 101	" "
1050	"	" " " "	"	"	35,97m ²	36	"I"	392 apt ^o 102	" "
1051	181022306	LR emp Imob Lixeli	Revid.	Part ^o Superior	36,55m ²	36	"I"	392 apt ^o 103	Rua Dois
1052	181009958	MG emp Imob Stda	Revid.	ver dos	56,72m ²	06	"A"	cs/01	Rua Dois
1053	"	" " " "	"	"	56,72m ²	06	"A"	cs/02	" "
1054	181009958	MG emp Imob Stda	Revid.	ver dos	56,72m ²	06	"A"	cs/03	Rua Dois

Número da Ordem	Aprovação	GUIA		LICENÇA		PRORROGADA		VISTORIA				OBSERVAÇÕES
		Número	Data	Prazo	Válida até	Reqto	Válida até	PROVISÓRIA		DEFINITIVA		
								Reqto	Despacho	Reqto	Despacho	
1043	17/08/18	181008917 56	17/08/18	5	Legalização							
1044	11	11	11	11								
1045	17/08/18	181008917 56	17/08/18	5	Legalização							
1046	17/08/18	181008917 39	17/08/18	5	Legalização							
1047	11	11	11	11								
1048	11	11	11	11								
1049	11	11	11	11								
1050	11	11	11	11								
1051	17/08/18	181008917 39	17/08/18	5	Legalização							
1052	08/11/18	181009824 464	08/11/18	12 meses	08/11/19							1º Parcela: 28,36 m ² 2º Parcela: 28,36 m ² Área Total: 56,72 m ² (1 vaga de garagem)
1053	11	11	11	11	11							1º Parcela: 28,36 m ² 2º Parcela: 28,36 m ² Área Total: 56,72 m ² (1 vaga de garagem)
1054	08/11/18	181009824 464	08/11/18	12 meses	08/11/19							1º Parcela: 28,36 m ² 2º Parcela: 28,36 m ² Área Total: 56,72 m ² (1 vaga de garagem)

ver ordem 1040 até 1042



REGISTRO DE IMÓVEIS

DISTRITO Novo Iguaçu
 LOCALIDADE

PREFEITURA DA CIDADE DE NOVA IGUAÇU

FICHA NÚMERO 1576

SEMIF

LOGRADOURO Rua Dois

Número da Ordem	REQUE-RIMENTO	NOME PROPRIETÁRIO	Especificação da construção	Número de Pavimentos	ÁREA COBERTA	LOTE		Número do Prédio	RUA
						Número	Quadra		
1019	171039268	Construtora ORS Investimentos e Emp. de negócios imobiliários Ltda	Resid.		35,90m ²	36	"E"	360 CS/03	Rua Dois
1020	"	"	"	"	35,77m ²	36	"E"	360 CS/04	" "
1021	"	"	"	"	35,77m ²	36	"E"	360 CS/05	" "
1022	171039268	Construtora ORS Investimentos e Emp. de negócios imobiliários Ltda	Resid.		35,76m ²	36	"E"	360 CS/06	Rua Dois
1023	171039268	Construtora ORS Investimentos e Emp. de negócios imobiliários Ltda	Resid.		35,90m ²	36	"E"	360 CS/07	Rua Dois
1024	"	"	"	"	35,90m ²	36	"E"	360 CS/02	" "
1025	"	"	"	"	35,90m ²	36	"E"	360 CS/03	" "
1026	"	"	"	"	35,77m ²	36	"E"	360 CS/04	" "
1027	"	"	"	"	35,77m ²	36	"E"	360 CS/05	" "
1028	171039268	Construtora ORS Investimentos e Emp. de negócios imobiliários Ltda	Resid.		35,76m ²	36	"E"	360 CS/06	Rua Dois
1029	161079398	MWC Construções e Reformas Ltda	Resid.		48,40m ²	21	"B"	118	Rua Cinco
1030	161079398	MWC Construções e Reformas Ltda	Resid.		48,40m ²	21	"B"	120	Rua Cinco

Número da Ordem	Aprovação	GUIA		LICENÇA		PRORROGADA		VISTORIA				OBSERVAÇÕES	
		Número	Data	Prazo	Válida até	Reqº	Válida até	PROVISÓRIA		DEFINITIVA			
								Reqº	Despacho	Reqº	Despacho		
1019	16/10/17	17100551 409	16/10/17	12 meses	16/10/17								ver ordem 1017 e 1018
1020	"	"	"	"	"								" " " " "
1021	"	"	"	"	"								" " " " "
1022	16/10/17	17100551 409	16/10/17	12 meses	16/10/17								ver ordem 1017 e 1018
1023	16/10/17	17100551 409	16/10/17	12 meses	16/10/17								
1024	"	"	"	"	"								
1025	"	"	"	"	"								
1026	"	"	"	"	"								
1027	"	"	"	"	"								
1028	16/10/17	17100551 409	16/10/17	12 meses	16/10/17								
1029	10/07/18	18100800 821	10/07/18	12 meses	10/07/18								vis. def. proc. 16/079398 Guia 18/00907145 tm: 19/09/18
1030	10/07/18	18100800 821	10/07/18	12 meses	10/07/18								vis. def. proc. 16/079398 Guia 18/00907145 tm: 19/09/18

pagou multa. Anulado conf. solicitador de 5/9/18, pelo proc. 171039268 em 19/03/18

CENTRO DE DOCUMENTAÇÃO E IMAGEM
INSTITUTO MULTIDISCIPLINAR - UFRRJ

DISTRITO NOVA IGUAÇU

PREFEITURA DA CIDADE DE NOVA IGUAÇU

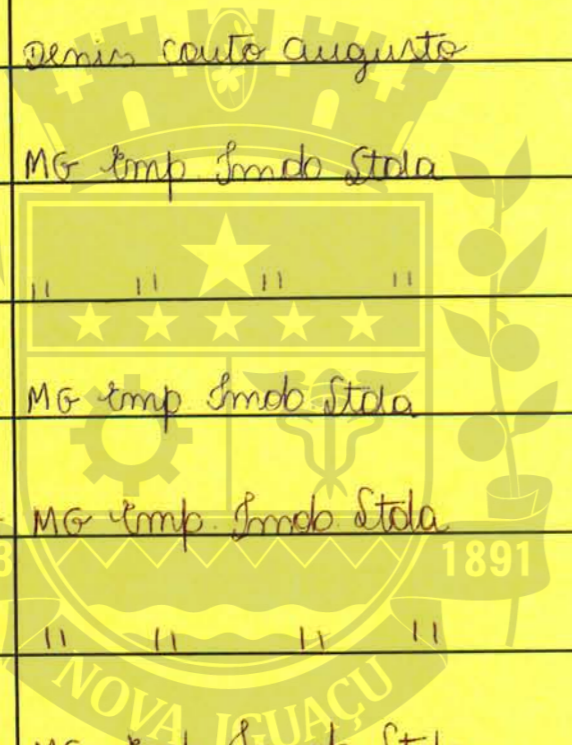
FICHA NÚMERO 1576

LOCALIDADE

SEMIF

LOGRADOURO Rua Cinco

Número da Ordem	REQUE-RIMENTO	NOME PROPRIETÁRIO	Especificação da construção	Número de Pavimentos	ÁREA COBERTA	LOTE		Número do Prédio	RUA
						Número	Quadra		
1031	181009248	Demius Couto Augusto	Resid.		35,04m ²	22	"B"	05/01	Rua Cinco
1032	"	" " "	"		35,04m ²	22	"B"		" "
1033	181009248	Demius Couto Augusto	Resid.		35,04m ²	22	"B"	05/03	Rua Cinco
1034	181009963	MG Imp Imob Stda	Resid.		56,72m ²	08	"A"	05/04	Rua Dois
1035	"	" " " "	"		56,72m ²	08	"A"		" "
1036	181009963	MG Imp Imob Stda	Resid.		56,72m ²	08	"A"		Rua Dois
1037	181006397	MG Imp Imob Stda	Resid.		56,72m ²	07	"A"		Rua Dois
1038	"	" " " "	"		56,72m ²	07	"A"		" "
1039	181006397	MG Imp Imob Stda	Resid.		56,72m ²	07	"A"		Rua Dois
1040	181022303	LR Imp Imob Tiveli	Resid.	Part ² Torre	40,62m ²	35	"I"	39605101	Rua Dois
1041	"	" " " "	"	"	39,94m ²	35	"I"	39605102	" "
1042	181022303	LR Imp Imob Tiveli	Resid.	Part ² Torre	40,55m ²	35	"I"	39605103	Rua Dois



REGISTRO DE IMÓVEIS

Número da Ordem	Aprovação	GUIA		LICENÇA		PRORROGADA		VISTORIA				OBSERVAÇÕES
		Número	Data	Prazo	Válida até	Reqto	Válida até	PROVISÓRIA		DEFINITIVA		
								Reqto	Despacho	Reqto	Despacho	
1031	11/07/18	18/008019 36	11/07/18	12 meses	11/07/19							
1032	"	"	"	"	"	"	"	"	"	"	"	"
1033	11/07/18	18/008019 36	11/07/18	12 meses	11/07/19							
1034	15/08/18	18/008078 04	15/08/18	12 meses	15/08/19							
1035	"	"	"	"	"	"	"	"	"	"	"	"
1036	15/08/18	18/008078 04	15/08/18	12 meses	15/08/19							
1037	31/10/18	18/008803 21	31/10/18	12 meses	31/10/19							
1038	"	1833	"	"	"	"	"	"	"	"	"	"
1039	31/10/18	18/008803 21	31/10/18	12 meses	31/10/19							
1040	17/08/18	18/008917 56	17/08/18	Legalização	ver ordem 1043 até 1045							
1041	"	"	"	"								
1042	17/08/18	18/008917 56	17/08/18	Legalização								

CENTRO DE DOCUMENTAÇÃO E IMAGEM
INSTITUTO MULTIDISCIPLINAR - UFRRJ

DISTRITO Novo Iguaçu

PREFEITURA DA CIDADE DE NOVA IGUAÇU

FICHA N° 1576

LOCALIDADE

SEMUHAM

LOGRADOURO Rua Cinco

N° da Ordem	REQUEIRIMENTO	NOME PROPRIETÁRIO	Especif. da Construção	N° de Pavimentos	ÁREA COBERTA	LOTE		N° do Prédio	RUA
						N°	Quadra		
959	15/134516	Edif Administradora de Imóveis Stola-me	Resid.		47,50m ²	08	"D"	800/13	Rua Cinco
960	"	" " " " " "	"		47,50m ²	08	"D"	800/14	" "
961	15/134516	Edif Administradora de Imóveis Stola-me	Resid.		47,50m ²	08	"D"	800/15	Rua Cinco
962	16/037775	Isabella Estrela Soluções em Arquitetura e Interiores Stola Círceli	Resid.		48,22m ²	Área E	"D"	1100/01	Rua Cinco
963	"	" " " " " "	"		48,22m ²	Área E	"D"	1100/02	" "
964	"	" " " " " "	"		48,22m ²	Área E	"D"	1100/03	" "
965	"	" " " " " "	"		48,22m ²	Área E	"D"	1100/04	" "
966	16/037775	Isabella Estrela Soluções em Arquitetura e Interiores Stola Círceli	Resid.		48,22m ²	Área E	"D"	1100/05	Rua Cinco
967	16/051295	NS da Silva Gestão e Administração Imob-me	Resid.		35,30m ²	14	XI	450/09	Rua Dez
968	"	" " " " " "	"		35,30m ²	14	XI	450/02	" "
969	"	" " " " " "	"		35,30m ²	14	XI	450/03	" "
970	16/051295	NS da Silva Gestão e Administração Imob-me	Resid.		32,97m ²	14	XI	450/04	Rua Dez

Nº da Ordem	Aprovação	GUIA		LICENÇA		PRORROGADA		VISTORIA				OBSERVAÇÕES
		Nº	Data	Prazo	Valida até	Reqº	Valida até	PROVISÓRIA		DEFINITIVA		
								Reqº	Despacho	Reqº	Despacho	
959	21/03/16	16100631 599	21/03/16	} Legalização								
960	"	"	"									
961	21/03/16	16100631 599	21/03/16									
962	21/06/16	1610068701 3	21/06/16	} Legalização								} Lançada Jo Siqueira em: 29/06/16
963	"	"	"									
964	"	"	"									
965	"	"	"									
966	21/06/16	1610068701 3	21/06/16									
967	08/08/16	16100743 350	08/08/16	} Legalização								
968	"	"	"									
969	"	"	"									
970	08/08/16	16100743 350	08/08/16									

CENTRO DE DOCUMENTAÇÃO E IMAGEM
INSTITUTO MULTIDISCIPLINAR UFRRJ

DISTRITO NOVA IGUAÇU

PREFEITURA DA CIDADE DE NOVA IGUAÇU


FICHA Nº 1576

LOCALIDADE SEMUHAM

SEMUHAM

LOGRADOURO Rua Dez

Nº da Ordem	REQUEIRIMENTO	NOME PROPRIETÁRIO	Especif. da Construção	Nº de Pavimentos	ÁREA COBERTA	LOTE		Nº do Prédio	RUA
						Nº	Quadra		
971	161051295	NS da Silva Gestão e Administração Imob-me	Resid		33,06 m ²	14	XI	45/05	Rua Dez
972	161051295	NS da Silva Gestão e Administração Imob-me	Resid		32,97 m ²	14	XI	45/06	Rua Dez
973	161056816	Jose Antonio Sabino	Resid		60,04 m ²	06	05	70	Rua Dois
974	11	11 11 11	Resid		59,12 m ²	06	05	72	11 11
975	161056816	Jose Antonio Sabino	Resid		60,04 m ²	06	05	74	Rua Dois
976	161053257	Polif Administradora de Imóveis Ltda-me	Resid		47,50 m ²	Área B	d	02/01	Rua Cinco
977	11	11 11 11 11 11	11		47,50 m ²	Área B	d	02/02	11 11
978	11	11 11 11 11 11	11		47,50 m ²	Área B	d	02/03	11 11
979	11	11 11 11 11 11	11		47,50 m ²	Área B	d	02/04	11 11
980	161053257	Polif Administradora de Imóveis Ltda-me	Resid		47,50 m ²	Área B	d	02/05	Rua Cinco
981	161047179	Polif Administradora de Imóveis Ltda-me	Resid		47,50 m ²	Área F	d	14/01	Rua Cinco
982	161047179	Polif Administradora de Imóveis Ltda-me	Resid		47,50 m ²	Área F	d	14/02	Rua Cinco



REGISTRO DE IMÓVEIS

Nº da Ordem	Aprovação	GUIA		LICENÇA		PRORROGADA		VISTORIA				OBSERVAÇÕES
		Nº	Data	Prazo	Valida até	Reqtº	Valida até	PROVISÓRIA		DEFINITIVA		
								Reqtº	Despacho	Reqtº	Despacho	
971	08/08/16	16/007433 50	08/08/16									
972	08/08/16	16/007433 350	08/08/16									
973	13/09/16	16/007553 69	13/09/16									Sendo Partº Jôcoes 30,02 m² e 30,02 m² partº superior; totalizando 60,04 m²
974	"	"	"									
975	13/09/16	16/007553 69	13/09/16									Sendo Partº Jôcoes 29,56 m² e 29,56 m² partº superior; totalizando 59,12 m²
976	27/09/16	16/007851 01	27/09/16									Sendo Partº Jôcoes 30,02 m² e partº superior 30,02 m²; totalizando 60,04 m²
977	"	"	"									
978	"	"	"									
979	"	"	"									
980	27/09/16	16/007851 01	27/09/16									
981	28/09/16	16/007859 26	28/09/16									
982	28/09/16	16/00785 926	28/09/16									

1833

1891

CENTRO DE DOCUMENTAÇÃO E IMAGEM
INSTITUTO MULTIDISCIPLINAR - FRRJ

ORDENS LANÇADAS NO GEOIGUAÇU.

EM: 30/09/16.

REGISTRO DE IMÓVEIS

DISTRITO NOVA IGUAÇU

PREFEITURA DA CIDADE DE NOVA IGUAÇU
SEMURAM

FICHA Nº 1576

LOCALIDADE

LOGRADOURO Rua Circa

Nº da Ordem	REQUEIRIMENTO	NOME PROPRIETÁRIO	Especif. da Construção	Nº de Pavimentos	ÁREA COBERTA	LOTE		Nº do Prédio	RUA
						Nº	Quadra		
983	161047179	Polif. Administradora de Imóveis Ltda-me	Resid.		47,50m ²	área "F"	"d"	14CS103	Rua Circa
984	"	" " " " " "	"		47,50m ²	área "F"	"d"	14CS104	" "
985	161047179	Polif. Administradora de Imóveis Ltda-me	Resid.		47,50m ²	área "F"	"d"	14CS105	Rua Circa
986	161057829	José Antônio Sobino	Resid.		60,04m ²	07	05	76	Rua Dois
987	"	" " " " " "	"		59,12m ²	07	05	78	" "
988	161057829	José Antônio Sobino	Resid.		60,04m ²	07	05	80	Rua Dois
989	151094990	MedCamp Emp e Adm Imob Ltda	Resid.		50,47m ²	23	IV	100	Rua Oito
990	151094990	MedCamp Emp e Adm Imob Ltda	Resid.		48,11m ²	23	IV	106	Rua Oito
991	161071195	Sermarda Pires Albuquerque de Castro	Resid.		55,43m ²	01	"r"	06	Rua Circa
992	"	" " " " " "	"		51,18m ²	01	"r"	08	" "
993	"	" " " " " "	"		51,18m ²	01	"r"	10	" "
994	161071195	Sermarda Pires Albuquerque de Castro	Resid.		51,18m ²	01	"r"	12	Rua Circa

Nº da Ordem	Aprovação	GUIA		LICENÇA		PRORROGADA		VISTORIA				OBSERVAÇÕES
		Nº	Data	Prazo	Valida até	Reqtº	Valida até	PROVISÓRIA		DEFINITIVA		
								Reqtº	Despacho	Reqtº	Despacho	
983	28/09/16	16/007859 26	28/09/16	5								} ORDENS LANÇADAS NO GEO. EM. 02/10/16.
984	"	"	"	"								
985	28/09/16	16/007859 26	28/09/16	5								
986	06/10/16	16/007879 28	06/10/16	5								} ORDENS LANÇADAS NO GEO. EM. 11/10/16.
987	"	"	"	"								
988	06/10/16	16/00787 928	06/10/16	5								
989	21/10/16	2016-99- 678(IMO)	21/10/16	5								} ORDENS LANÇADAS NO GEO NIGUAÇU. EM. 14/12/16.
990	21/10/16	2016-99-6 77(IMO)	21/10/16	5								
991	13/12/16	16/008569 54	13/12/16	5								
992	"	"	"	"								
993	"	"	"	"								
994	13/12/16	16/008569 54	13/12/16	5								

CENTRO DE DOCUMENTAÇÃO E IMAGEM
INSTITUTO MULTIDISCIPLINAR - UFRRJ

REGISTRO DE IMÓVEIS

PREFEITURA MUNICIPAL DE NOVA IGUAÇU

SEMURB - DEPARTAMENTO DE URBANISMO

FICHA N.º 1576

"A"

DISTRITO _____

LOCALIDADE N.I. G.P. C.S

LOGRADOURO _____

N.º DE ORDEM	REQUERIMENTO	NOME		ESPECIF. DA CONSTRUÇÃO	N.º DE PAVIMENTOS	AREA COBERTA	VALOR		LOTE		N.º DO PRÉDIO	SOLEIRA	ALINHAMENTO	
		PROPRIETÁRIO	CONSTRUTOR				DO M2	TOTAL	N.º	GUA-DRA			TESTADA	DATA
858	05/3922/87	Custódio de Souza Pires		Resid		35,69			AREA A		80 c/H			Rua "A"
859	6/4892/89	Francisco Borges do Nascimento		Resid		35,34			14	13	6 c/H			Rua Cinco (N. Iguaçu)
860	06/55378/90	Manuel Jose da Silva		Resid		56,00			07	04	240			R. II (2) A. Araújo
861	05/10857/89	Neli Alves Contarfer e Lindolfo Contarfer		Resid		89,79 141,89			02	A	171			R. Dez N. Iguaçu
862						28,88			07	A	171 c/H			
863		Neli Alves Contarfer		resid		73,22			03	A	22			
864	05/7490/80	Esposa de Zulmira Amélia da Silva e Eneodino da Silva		resid.		60,00			07	05	11			Rua Cinco atual Rua Guaracoti Eng. Pedreira
865	05/1048/87	Leomildo Maciel		resid		66,68			02	8	28			Rua 10 esq. c/ Rua 2
866	05/1048/87	Carlos Cirilo Cirilo		"		48,41			02	8	30			"
867	05/7493/80	EDITH YELLO LOUBACK		Residência		VER "025"			30	c	17 c/H			Jacquin - Rua 60 - Lote 20
868	06-31009/96	CELSO SOARES FARIA							30	08	150			sem filhos com passivo 03103103553
869	h	h	h	h		838 870			30	08	150			FUNDOS.

N.º DE ORDEM	APROVAÇÃO	GUIA		LICENÇA		PRORROGADA		PLANT. ARQUIVADA		VISTORIA				OBSERVAÇÕES
		N.º	DATA	PRAZO	VÁLIDA ATÉ	REQ.to	VÁLIDA ATÉ	DATA	N.º	PROVISÓRIA		DEFINITIVA		
										REQ.to	DESPACHO	REQ.to	DESPACHO	
858	01/12/87	66031	15/12/88		Leg. Lei 638/82			1989	04					
859	12/11/89	74514	27/11/89		Leg. Lei 1507/89									
860	17/07/90	57439	20/07/90								06/55379/90	20/9/90		Anotada a vistoria conj. proc. 06/55.378/90 guia 87.439/90
861	13/9/85	89001	30/10/90		leg. Lei 1507/89									
863	11	11	11	11	11	11	11							
864	5/3/80	3580	15/4/80		Legalização									
865	06/05/87	63032	08/08/87		Legalização									
866					11									
867	05/04/80	2582	15.05.80		- Legalizad									<p> $\left\{ \begin{array}{l} \text{Nº 77} \rightarrow \text{ÁREA DE } 50.73 \text{ m}^2 \\ \text{Nº 77 USA I} \rightarrow \text{ÁREA DE } 130.94 \text{ m}^2 \end{array} \right.$ </p> <p>OBS: RUA GEEI LARDOSO (ANTIGA RUA C) - x -</p>
868	15/07/96	10583	15/07/96		LEG. DE ACRÉSCIMO									com efeito conj. Proc. 03102/0353
869	11	11	11		Legalização									150 fols. 24.02 conj. Proc. 03102/3553

DISTRITO 10

PREFEITURA MUNICIPAL DE A IGUAÇU

URBANO

FICHA

LOCALIDADE

N.º e Santa Rita

SEMURB - DEPARTAMENTO

URBANO

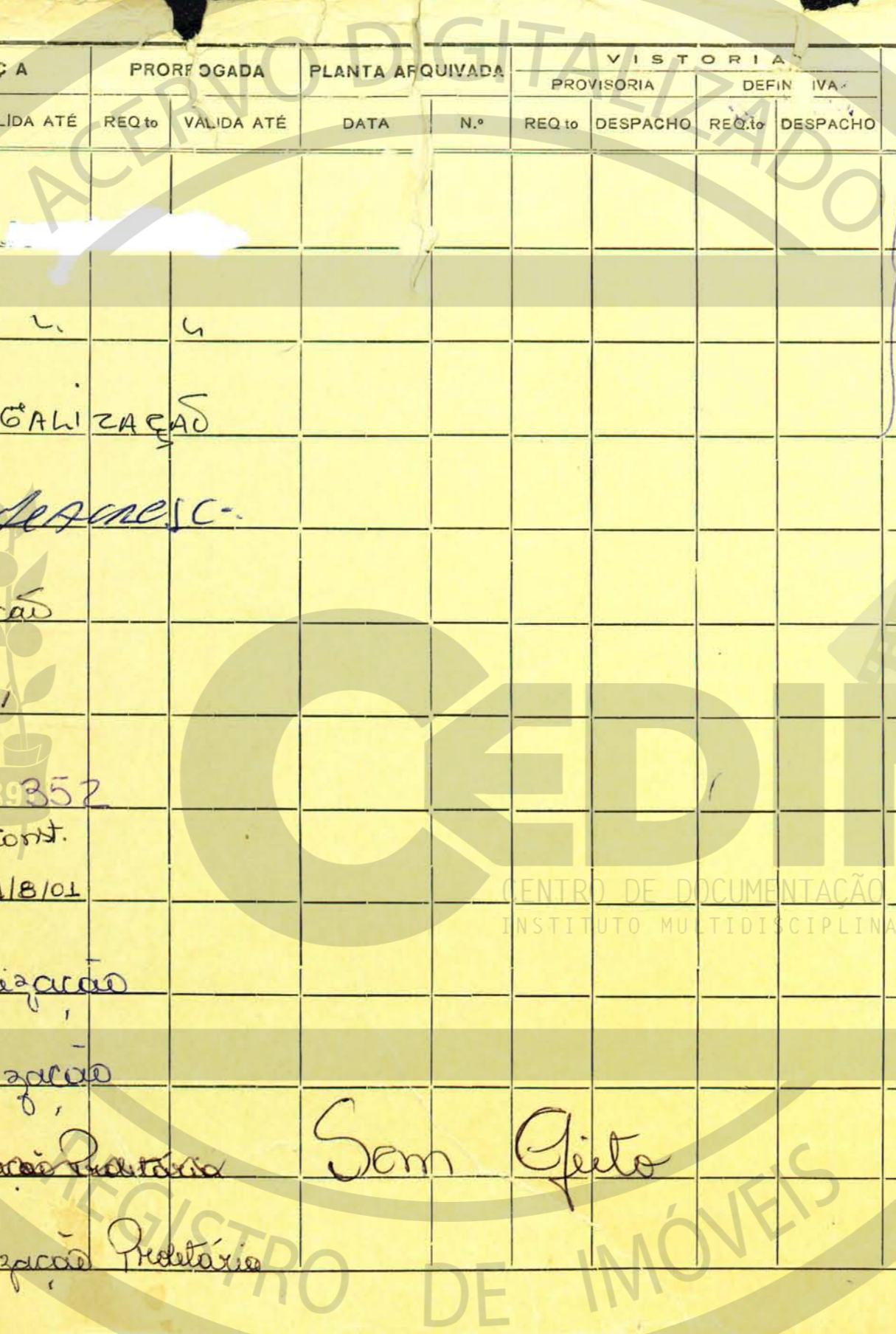
LOGRADOURO

R: "A"

N.º DE ORDEM	REQUERIMENTO	NOME		ESPECIF DA CONSTRUÇÃO	N.º DE PAVIMENTOS	ÁREA COBERTA	VALOR		LOTE		N.º DO PRÉDIO	SOLEIRA	ALINHAMENTO	
		PROPRIETÁRIO	CONSTRUTOR				DO M2	TOTAL	N.º QUADRA	RA			TESTADA	DATA
870	06-31007/96	CELSO SOARES FARIA				53,70 m ²			30	08	150	cl01	R: Dez.	
871	"	"	JEN ORDENS	"		32,98 m ²			30	08	150	cl02	"	"
872	06-31007/96	CELSO SOARES FARIA	838	RESID: GUESE		35,00 m ²			30	08	150	cl03	"	"
873	06/13.591/98	FLIZANETH DA COSTA		Perid		7,10			29	-	467		ESP: "D"	
874	12/30.384/98	Elias Bezerra de Menezes		resid		108,42 m ²			2	23	420	R: "Deus"		
875	"	"	"	resid.		60,90 m ²			2	23	428	"	"	
876	05/1092/81	Cipriano Soares da Conceição		Resid		54,00 m ²			12	16	103		atual 210 R: Graaça Ponto Chic	
877	09/15.167/99	Fabson da Silva		resid		162,52 m ²			5	-			Av: "A"	
878	02/06/13.943	Feliciano Fonteiro Guedes		resid.		130,20 m ²			20	8	100		R: Dez	
879	"	"	"	loja		18,73 m ²			20	8	104		"	"
880	01/04/13.912	Sem Efeito Cláudio Cassimiro Frede Simeis	Sem Efeito	resid		63,14 m ²		Verou Abaixo	5	3	130		R: Deus	
880	01/04/13.913	Claudia Pascairenas da Silva Andrade		resid		63,14 m ²			5	3	130		R: Deus	

N.º DE ORDEM	APROVAÇÃO	GUIA		LICENÇA		PRORROGADA		PLANTA ARQUIVADA		VISTORIA				OBSERVAÇÕES
		N.º	DATA	PRAZO	VÁLIDA ATÉ	REQ.to	VÁLIDA ATÉ	DATA	N.º	PROVISÓRIA		DEFINITIVA		
										REQ.to	DESPACHO	REQ.to	DESPACHO	
870	15/07/96	10583	15/07/96		LEG:									audada de área dos unid. conf. Preenha
871	u	u	u	u	u	u	u							N.º 03/02/08553 c/I 53,70m², c/II 39,98m²
872	15/07/96	10583	15/07/96		LEGALIZAÇÃO									c/III - 35,20m²
873	23/06/98	94501 9096 01 89629 033000	29/06/98		leg. de Anex. C.									
874	22/03/99		14/10/99		Deslegalização									
875														
876	14/12/81	isento			Leg. Lei 352									anotado em 11/abril/00 conq. solicitação do Sr. Diretor do S.G.U.
877	11/8/2000	00430 \$17000	8/9/2000		lic. de Const. 12 meses									
878	20.09.02	023248	16.09.02		Legalização									
879	20.09.02	023540			Legalização									
880	02.12.02	02354	4.11.02		Legalização Prefeitura									Sem Quito
881	02.12.02	032000	4.11.02		Legalização Prefeitura									

CENTRO DE DOCUMENTAÇÃO E IMAGEM
INSTITUTO MULTIDISCIPLINAR - UFRRJ




DISTRITO
 LOCALIDADE *Nova Iguaçu*

PREFEITURA DA CIDADE DE NOVA IGUAÇU
 SEMURB — DEPARTAMENTO DE URBANISMO

FICHA N.º *3596*
 LOGRADOURO *R. Day*

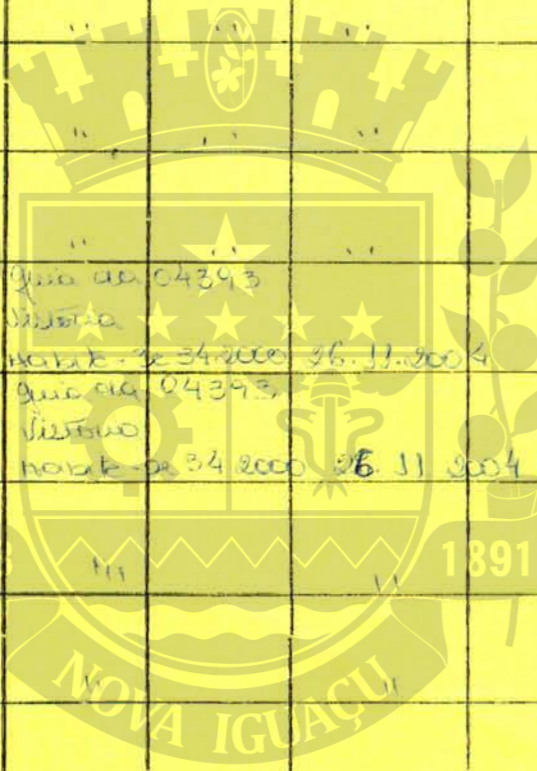
N.º de ordem	REQUERIMENTO	NOME		Especif. da Construção	N.º de Pavimentos	Área coberta	VALOR		LOTE		N.º do Prédio	Soleira	ALINHAMENTO	
		PROPRIETÁRIO	CONSTRUTOR				de M2	TOTAL	N.º	Quadro			TESTADA	DATA
883	0210310939	<i>Jose Carlos Rosalem e Ademair Antonio Rosalem</i>	<i>Antonio Rosalem</i>	<i>resid.</i>		<i>3165,91m²</i>			<i>6</i>	<i>8</i>	<i>dist.</i>	<i>R. Day</i>		
882	0210310939	<i>Jose Carlos Rosalem e Ademair Antonio Rosalem</i>	<i>Antonio Rosalem</i>	<i>resid.</i>		<i>52,75m²</i>			<i>"</i>	<i>"</i>	<i>35 c/1</i>	<i>"</i>	<i>"</i>	<i>"</i>
883	<i>"</i>	<i>"</i>	<i>"</i>	<i>"</i>		<i>52,75m²</i>			<i>"</i>	<i>"</i>	<i>35 c/2</i>	<i>"</i>	<i>"</i>	<i>"</i>
884	<i>"</i>	<i>"</i>	<i>"</i>	<i>"</i>		<i>52,75m²</i>			<i>"</i>	<i>"</i>	<i>35 c/3</i>	<i>"</i>	<i>"</i>	<i>"</i>
885	<i>"</i>	<i>"</i>	<i>"</i>	<i>"</i>		<i>52,75m²</i>			<i>"</i>	<i>"</i>	<i>35 c/4</i>	<i>"</i>	<i>"</i>	<i>"</i>
886	0210300939	<i>Jose Carlos Rosalem e Ademair Antonio Rosalem</i>	<i>Antonio Rosalem</i>	<i>resid.</i>		<i>52,75m²</i>			<i>6</i>	<i>8</i>	<i>35 c/5</i>	<i>"</i>	<i>"</i>	<i>"</i>
887	<i>"</i>	<i>"</i>	<i>"</i>	<i>"</i>		<i>52,75m²</i>			<i>"</i>	<i>"</i>	<i>35 c/6</i>	<i>"</i>	<i>"</i>	<i>"</i>
888	<i>"</i>	<i>"</i>	<i>"</i>	<i>"</i>		<i>52,75m²</i>			<i>"</i>	<i>"</i>	<i>35 c/7</i>	<i>"</i>	<i>"</i>	<i>"</i>
889	<i>"</i>	<i>"</i>	<i>"</i>	<i>"</i>		<i>52,75m²</i>			<i>"</i>	<i>"</i>	<i>35 c/8</i>	<i>"</i>	<i>"</i>	<i>"</i>
890	<i>"</i>	<i>"</i>	<i>"</i>	<i>"</i>		<i>52,75m²</i>			<i>"</i>	<i>"</i>	<i>35 c/9</i>	<i>"</i>	<i>"</i>	<i>"</i>
891	<i>"</i>	<i>"</i>	<i>"</i>	<i>"</i>		<i>52,75m²</i>			<i>"</i>	<i>"</i>	<i>35 c/10</i>	<i>"</i>	<i>"</i>	<i>"</i>
892	<i>"</i>	<i>"</i>	<i>"</i>	<i>"</i>		<i>52,75m²</i>			<i>"</i>	<i>"</i>	<i>35 c/11</i>	<i>"</i>	<i>"</i>	<i>"</i>
893	<i>"</i>	<i>"</i>	<i>"</i>	<i>"</i>		<i>52,75m²</i>			<i>"</i>	<i>"</i>	<i>35 c/12</i>	<i>"</i>	<i>"</i>	<i>"</i>



REGISTRO DE IMÓVEIS

CENTRO DE DOCUMENTAÇÃO E IMAGEM
 INSTITUTO MULTIDISCIPLINAR - UFRRJ

N.º de ordem	Aprovação	GUIA		LICENÇA		PROC. SINDICADA	PLANTA ARQUIVADA		HISTÓRIA		Observações	
		N.º	Data	Prazo	Válida até		REQT.º	Válida até	Data	N.º		REQT.º
881	15.02.04											Modificação de projeto passando de 22 unidades para 20 unid. conf. Rec. 04/03/06939 em 02.012.05 Lic. de const. de 22 unid. (tipo 1/6)
882	"											04/03/06939
883	"											23.06.04
884	"											"
885	"											"
886	29.11.2004											04/03/06939
887	29.11.2004											29.11.2004
888	183											"
889	"											"
890	"											"
891	"											"
892	"											"
893	"											"





 CENTRO DE DOCUMENTAÇÃO E IMAGEM

 INSTITUTO MULTIDISCIPLINAR - UFRRJ

REGISTRO DE IMÓVEIS

NOME	NO ME	Especif. da Construção	N.º de Pavimentos	Área coberta	VALOR		LOTE		N.º do Prédio	Soleira	ALINHAMENTO	
					do M2	TOTAL	N.º	Quadro			TESTADA	DATA
898	Jose Carlos Rosalem e Aldemair Antonio Rosalem	Resid.		55,17 m ²			6	8	35 e/13		R. Dez	
	"	"		55,12 m ²			6	8	35 e/14		"	"
	"	"		55,17 m ²			6	8	35 e/15		"	"
	"	"		55,12 m ²			6	8	35 e/16		"	"
899	Jose Carlos Rosalem e Aldemair Ant. Rosalem	Resid.		56,03 m ²			06	8	35 Casa 13		R. Dez	
900	"	"		55,23 m ²			06	8	35 Casa 14		"	"
901	"	"		54,52 m ²			06	8	35 e/15		"	"
	" 1833	"	" 1891	55,23 m ²			06	8	35 e/16		"	"
902	04/03/86939 Jose Carlos Rosalem e Aldemair Ant.	Resid.		55,17 m ²			06	08	35 e/17		Rua: Dez	
903	"	"	"	55,12 m ²			06	08	35 e/18		"	"
904	"	"	"	55,17 m ²			06	08	35 e/19		"	"
905	04/03/86939 Jose Carlos Rosalem e Aldemair Ant.	Resid.		55,12 m ²			06	08	35 e/20		Rua: Dez	
906	2007/137457 Credilar Empreendimentos Imobiliários	Resid.		48,26 m ²			04	D	61		Rua Dez	

Ordem	Aprovação	GUIA		LITIGADA		PROJ. ARQUIVADA		PLANTA ARQUIVADA		VISTORIA				Observações
		N.º	Data	Prazo	Válida até	REQ.º	Válida até	Data	N.º	REQ.º	Despacho	REQ.º	Despacho	
894	02.12.2005	-	-	-	-	-	-	-	-	01/03/06	939	-	-	modificação na redução de unidades de 22 unid. para 20 unid. consp. Proc. 04/02/06 939
895	"	-	-	"	"	"	"	"	"	12/05/06	"	"	"	quias do nº 35 para 13 a 16 de Hab. 1019055, 1019092, 1019096, 1019105 de fiscalização de Obra, 1019047 e de Hab. 1019023, 1019040, 1019046 e 1019049 data 01/06/06
896	"	-	-	"	"	"	"	"	"	"	"	"	"	"
897	"	-	-	"	"	"	"	"	"	"	"	"	"	"
898	02/12/05	-	-	"	"	"	"	"	"	"	"	"	"	"
899	"	-	-	"	"	"	"	"	"	"	"	"	"	"
900	"	-	-	"	"	"	"	"	"	"	"	"	"	"
901	1833	-	-	"	"	"	"	"	"	"	"	"	"	"
902	26/09/06	-	-	-	-	Habitu	-	"	"	01/04/07	277	-	-	Vistoria de Habitu - n do nº 35 c/11
903	"	-	-	"	"	"	"	"	"	01/04/07	279	-	-	VISTORIA DE HABITU - n do nº 35 c/11
904	"	-	-	"	"	"	"	"	"	01/04/07	283	-	-	"
905	"	-	-	"	"	"	"	"	"	01/04/07	286	-	-	"
906	14/06/07	00909337	24/08/07	-	-	Regularização	-	"	"	"	"	"	"	"

STRI TO LOCALIDADE 1570

PREFETURA DA CIDADE DE NOVA IGUAÇU SEMURB DEPARTAMENTO DE URBANISMO Santa Rita

FICHA N.º 1576 OGRADUORO R. Dois

N.º da ordem	REQUERIMENTO	NOME		Especif. da Construção	N.º de Pavimentos	Área coberta	VALOR		LOTE		N.º do Prédio	Soleira	ALINHAMENTO	
		PROPRIETÁRIO	CONSTRUTOR				do M2	TO1 L	N.º	Quadro			TESTADA	DATA
	2007/1337123	Credilar Empreendimentos	Imobiliários Ltda	Resid.		48,26 m ²			07	D	31		R. Dois - S. Rita	
	2007/1337425	"	"	Resid.		48,26 m ²			05	D	51		R. " "	" "
	2007/294902	Credilar Empreendimentos	Imobiliários Ltda	Resid.		ACP - 45,26 m ² ACD - 30,68 m ² TOTAL = 75,94 m ²			8	D	21		Rua Dois - Santa Rita	
	2007/294903	Credilar Empreend.	Imobiliários Ltda	Resid.		ACP - 53,24 m ² ACPD - 3,15 m ² 56,39 m ²	56,39 m ²		16	A	52		Rua Dois Sta Rita	
	2007/294907	"	"	"	"	56,39 m ²			17	A	62		" "	" "
12	2007/294899	"	"	"	"	ACP = 45,26 m ² ACPD = 3,00	48,26 m ²		09	D	11		" "	" "
913	305166	Credilar Emp. Imob. Ltda		Resid.		ACP = 53,24 m ² ACPD = 3,15 m ² 56,39 m ²	56,39 m ²		14	A	32		" "	" "
914	07/305167	Credilar Emp. Imob. Ltda		"	"	"	"		15	A	42		" "	" "
915	07/304745	"	"	"	"	Área total c/1 e c/2 219,65 m ²	58,188 m ²	c/1	12	A	-		" "	" "
916	"	"	"	"	"	Área total c/1 e c/2 204,00 m ²	57,00 m ²	c/1	13	A	-		" "	" "
917	"	"	"	"	"	"	58,188 m ²	c/2	12	A	-		" "	" "
918	"	"	"	"	"	"	57,00 m ²	c/2	13	A	-		" "	" "
919	08/031409	Credilar Empreend.	Imobiliários Ltda	Resid.		58,72 m ²			19	B	154		Rua Dois Baixo Sta Rita	

N.º de ordem	Aprovação	GUIA		LICENÇA		PRORROGADA		PLANTA ARQUIVADA		VISTORIA				Observações
		N.º	Data	Prazo	Válida até	REQ.º	Válida até	Data	N.º	PROVISÓRIA		DEFINITIVA		
										REQ.º	Despacho	REQ.º	Despacho	
07	14/06/07	00909348	24/08/07											
08	14/06/07	00909352	24/08/07											
09	19/10/07	01259608	17/12/07											
10	18/10/07	01259607	17/12/07											
11	18/10/07	01259606	17/12/07											
12	19/10/07	01259632	17/12/07											
13	04/01/08	0810079	09/04/2008	4	4									
14	04/01/08	0810079	2068	11	11									
15	17/01/08	0810099	2801	u	u									
16	u	0810099	2827	u	u									
17	u	0810099	2805	u	u									
18	u	0810099	2840	u	u									
19	18/06/08	0810099	4057	12/08/08	Legalização									



REGISTRO DE IMÓVEIS

Distrito _____ PREFEITURA DA CIDADE DE GUARUJÁ

Localidade N.I. SEMCID-SECRETARIA ADJUNTA DE URBANISMO

N.º do Requerimento	Nome	Espec. da Construção	N.º de Pavimentos	Área Coberta	Valor		Lote		N.º do Prédio	Soleira	Alinhamento	
					Do m2	Total	N.º	Quadro			Testada	Data
920	08/03/1969	"		Residência	58,42 m ²		18	B	164	L. Dois	Barragem Sta. Rita	
921	09/02/9999	Gedilar Empreend. Imob. LTDA			76,94 m ²		11	B	228	"	"	"
922	"	"	"	"	76,94 m ²		11	B	234	"	"	"
923	09/03/1992	Investimentos e Empreendimentos Imob. LTDA			45,51 m ²		4	C	144	"	"	"
924	09/16/1422	Gedilar Empreend. Imob. LTDA			77,55 m ²		6	C	141	"	"	"
925	"	"	"	"	77,55 m ²		6	C	152	"	"	"
926	"	"	"	"	77,55 m ²		7	C	155	"	"	"
927	1833	"	"	"	77,55 m ²		7	C	165	"	"	"
928	2009 148490	Berenice Alves da Silva			360,00 m ²		23	15	10	Rua Dois		
929	2010 295699	Flavio Genezes Bastos			68,99 m ²		12	3		"	"	
930	2010 295707	"	"	"	68,99 m ²		12	3		"	"	
931	2010 294800	Saul Santos			101,10 m ²		27	32	295	R: Comarço		
932	2010/1 321880	JOÃO MARTINS			51,00 m ²		15	04	15	R. DOIS (PALHADA)		

REGISTRO DE IMÓVEIS

Ordem	Licença						Data	Nº	Vistoria			
	Data	Prazo	Valida até	Reqtº	Valida até	Provisória			Definitiva			
						Reqtº			Despac ho	Reqtº	Despac ho	
920	18/06/08	4049	12/08/08									
921	15/06/09	2009 00955846	30/09/09									
922	11	11	11	11	11							
923	06/04/09	2010/ 00699929	30/03/10									
924	07/05/10	2010 006999549	22/07/10									
925	m	m	m	m	m							
926	m	m	m	m	m							
927	m	m	m	m	m							
928	23/08/10											
929	05/11/10	210 0106 4263	11/12/10									
930	11	2010 0106 4264	11	11	11							
931	24/12/2010	2010 0107 5005	12/02/09									
932	28/10/11											

Legalização

Legalização

11 11

Legalização

Legalização

m m

m m

m m

m m

Demanda de um imóvel legalizado aprovada pela Subsec. Glauco de Nascimento Coelho

Aprovação de Projetos em 14/10/13 por Ordem 937

Foi cancelada a aprovação preliminar pelo processo 131225840 em 14/10/13 por Ordem 936

Legalização

LEGALIZAÇÃO PROLETÁRIA

CENTRO DAS TAXAS E SERVIÇOS QUEBRA DÓIS APÓS A ENTREGA DA CERTIDÃO DE CONFORME M. CENTRO DE REGISTRO DE IMÓVEIS - RJ. RUA DO SACACI, 100 - JARDIM BOTANICAL - NITERÓI - RJ

REGISTRO DE IMÓVEIS

Ficha Restaurada

DISTRITO.....

PREFEITURA DA CIDADE DE NOVA IGUAÇU
SEMURB - DEPARTAMENTO DE URBANISMO

FICHA N.º 1576

LOCALIDADE Nova Iguaçu

LOGRADOURO Rua Dois

Nº da Ordem	REQUERIMENTO	NOME PROPRIETÁRIO	Especif. da Construção	Nº de Pavimentos	Área Coberta	LOTE		N.º do Prédio	RUA
						N.º	Quadra		
920	08/031469	Credilar Empreend. Imobiliários LTDA	Residência		58,72 m ²	18	B	164	R. Dois Bairro Sta Rita
921	09/029999	" " "	"		76,94 m ²	11	B	228	" "
922	"	" " "	"		76,94 m ²	11	B	234	" "
923	09/031992	Investlot LOKAMENTO e Imob. Imobiliários LTDA	"		45,51 m ²	4	C	144	" "
924	09/161422	Credilar Empreend. Imob. LTDA	"		77,55 m ²	6	C	141	" "
925	"	" " " "	"		77,55 m ²	6	C	151	" "
926	"	" " " "	"		77,55 m ²	7	C	155	" "
927	"	" " " "	"		77,55 m ²	7	C	165	" "
928	2009/148490	Berenice Alves da Silva			360,00 m ²	23	15	10	Rua Dois
929	2010/295699	Márcia Menezes Bastos			68,99 m ²	12	3		" "
930	2010/295707	" " "			68,99 m ²	11	3		" "
931	2010/294800	Saul Santos			101,40 m ²	27	32	295	R: Canário
932	2010/321880	João Martins			51,00 m ²	15	04	15	R: Dois (Páthada)

CENTRO DE DOCUMENTAÇÃO E IMAGEM
INSTITUTO DE CIÊNCIAS E TECNOLOGIA - UFRRJ

REGISTRO DE IMÓVEIS

Nº da Ordem	Aprovação	GUIA		LICENÇA		PRORROGADA		VISTORIA				OBSERVAÇÕES
		N.º	Data	Prazo	Valida até	Reqtº	Valida até	PROVISÓRIA		DEFINITIVA		
								Reqtº	Despacho	Reqtº	Despacho	
920	18/06/08	0810099 4049	12/08/08		Legalização							
921	15/06/09	2009 00955846	30/09/09		Legalização							
922	"	"	"	"	"							
923	06/04/09	2010/ 00699999	30/03/10		Legalização							
924	07/05/10	2010/ 0069	22/04/10		Legalização							
925	"	"	"	"	"							
926	"	"	"	"	"							
927	"	1833	"	1891	"							
928	23/08/10	—	—		Demolição de um imóvel não legalizado aprovado pelo Sub. Sec. Glaucineide do Nascimento Coelho.							
929	05/11/10	2010/01 064263	14/11/10		Aprovação de Projeto							Foi cancelada a aprovação primitiva pelo processo 10/295699 em: 11/10/13 sem ordem 937
930	"	2010/01 064304	"	"	"							Foi cancelada a aprovação primitiva pelo processo 13/227840 em: 11/10/13 sem ordem 936
931	24/11/10	2010/01 075005	12/02/09		Legalização							
932	28/09/11				Legalização Proletária							As taxas serão cobradas após a entrega da certidão conforme solicitação de Sec. Adm. Urub. foi sigilo do A. Gurgel.

DISTRITO: NOVA IGUAÇU

PREFEITURA DA CIDADE DE NOVA IGUAÇU

FICHA N.º 1576

LOCALIDADE:

SEMURB - DEPARTAMENTO DE URBANISMO

LOGRADOURO:

Nº da Ordem	REQUERIMENTO	NOME PROPRIETÁRIO	Especif. da Construção	Nº de Pavimentos	Área Coberta	LOTE		N.º do Prédio	RUA
						N.º	Quadra		
933	11009905	Transf. p/ Gilberto Rodrigues de Jesus pelo Doc. 11009905 em 09/09/13 Hotel Telecomunicações Ltda	Estação de xação base	-	26,43 m ²	02	"C"		Entrada Gonçalves Dias
934	13/121891	Maurício Real Louveira	Resid.	-	57,18 m ²	23	2	80	Rua Dois
935	13/121889	Maurício Real Louveira	Resid.	-	57,18 m ²	21	2	60	Rua Dois
936	13/122740	Márcia Menezes Bastos	Resid.	-	60,20 m ²	11	3	65	Rua Dois
937	10/129599	Márcia Menezes Bastos	Resid.	-	60,20 m ²	12	3	65	Rua Dois
938	13/272239	MVC de Nova Iguaçu Construção Civil Ltda	Resid.	-	61,39 m ²	3	5	50	Rua Dois
939	"	"	"	-	60,22 m ²	3	5	52	Rua Dois
940	13/272239	MVC de Nova Iguaçu Construção Civil Ltda	Resid.	-	61,39 m ²	3	5	54	Rua Dois
941	13/272240	Óptico Empreend. Imob. Ltda	Resid.	-	61,39 m ²	04	05	56	Rua Dois
942	"	"	"	-	60,22 m ²	04	05	58	Rua Dois
943	13/272240	Óptico Empreend. Imob. Ltda	Resid.	-	61,39 m ²	04	05	60	Rua Dois
944	10/301819	M e C Construções e Empreend. Ltda	Resid.	-	50,85 m ²	11	4	61 Casa 1	Rua Dois
945	10/301819	M e C Construções e Empreend. Ltda	Resid.	-	50,85 m ²	11	4	61 Casa 2	Rua Dois

Nº da Ordem	Aprovação	GUIA		LICENÇA		PRORROGADA		VISTORIA				OBSERVAÇÕES		
		N.º	Data	Prazo	Valida até	Reqtº	Valida até	PROVISÓRIA		DEFINITIVA				
								Reqtº	Despacho	Reqtº	Despacho			
933	14/12/12	121002589 70	03/12/12	Jic. de Const. (12 meses)										
		131012297												
934	21/05/13	14	21/05/13	Ap. de Projeto e Lic. de Const. (12 meses até 21/05/14)										
		131012309												
935	21/05/13	24	21/05/13	Ap. de Projeto e Lic. de Const. (6 meses) até 21/11/13										
		131012255												
936	02/09/13	45	02/09/13	Legalização Proletária ven ordem 930										
		131012285												
937	02/09/13	44	02/09/13	Legalização Proletária ven ordem 929										
		131013731												
938	29/11/13	21	29/11/13	Legalização										
		131013731												
939	11	21	29/11/13											
		131013731												
940	29/11/13	21	29/11/13	Legalização										
		131013707												
941	29/11/13	6	29/11/13											
		131013709												
942	29/11/13	8	29/11/13	Legalização										
		131013710												
943	29/11/13	4	29/11/13											
		14101234												
944	03/12/14	492	03/12/14	Legalização										
		141012344												
945	03/12/14	83	03/12/14											

Transf. p/ obra mofins da Silva e M...
 S... Gomes Conf. Res. m... 28764
 1213 pelo proc. 11/009105.

CENTRO DE DOCUMENTAÇÃO E IMAGEM
 INSTITUTO MULTIDISCIPLINAR - UFRRJ

REGISTRO DE IMÓVEIS

DISTRITO NOVA IGUAÇU

PREFEITURA DA CIDADE DE NOVA IGUAÇU

FICHA Nº 1576

LOCALIDADE

SEMUHAM

LOGRADOURO Rua Cinco

Nº da Ordem	REQUERIMENTO	NOME PROPRETÁRIO	Especif. da Construção	Nº de Pavimentos	ÁREA COBERTA	LOTE		Nº do Prédio	RUA
						Nº	Quadra		
946	151079045	Victor Bastos de Almeida	Resid.	-	48,40m ²	31	"B"	30	Rua Cinco
947	151079045	Victor Bastos de Almeida	Resid.	-	48,40m ²	31	"B"	36	Rua Cinco
948	151094993	NS da Silva Gestão e Adm. Imob. (M. Amella Emp. e Administração Imob. Ltda) RJF. para Companhia Habitacao Habitac.	Resid.	-	60,93m ²	12	11	25	Rua Dez
949	2904168	Banco Americano de Crédito S.A.	Resid.	ver obs	52,70m ²	24	10	137	Rua dos Aninhabidos
950	151098079	Novo Rical Investimentos Imob. Ltda	Resid.	-	72,00m ²	16	04	75	Rua Dois
951	151098079	Novo Rical Investimentos Imob. Ltda	Resid.	-	72,00m ²	16	04	79	Rua Dois
952	151134509	Indif. Administradora de Imóveis Ltda-me	Resid.		47,50m ²	05	"D"	50C/11	Rua Cinco
953	1833	" " " " " "	"		47,50m ²	05	"D"	50C/12	" "
954	"	" " " " " "	"		47,50m ²	05	"D"	50C/13	" "
955	"	" " " " " "	"		47,50m ²	05	"D"	50C/14	" "
956	151134509	Indif. Administradora de Imóveis Ltda-me	Resid.		47,50m ²	05	"D"	50C/15	Rua Cinco
957	151134516	Indif. Administradora de Imóveis Ltda-me	Resid.		47,50m ²	08	"D"	80C/11	Rua Cinco
958	151134516	Indif. Administradora de Imóveis Ltda-me	Resid.		47,50m ²	08	"D"	80C/12	Rua Cinco

Nº da Ordem	Aprovação	GUIA		LICENÇA		PRORROGADA		VISTORIA				OBSERVAÇÕES
		Nº	Data	Prazo	Valida até	Reqº.	Valida até	PROVISÓRIA		DEFINITIVA		
								Reqº.	Despacho	Reqº.	Despacho	
946	20/08/15	15/00802 069	20/08/15	Legalizaçã s								
947	20/08/15	15/00802 069	20/08/15									
948	03/12/15	15/00908 059	03/12/15	Legalizaçã s	Proletária							
949	22/2/68	7399	11/1/68	2 anos Silência de Const.	22/2/70	Planta	cota 1968	nº 124		Rest def. pelo proc. Am. 06/01/16	15/153267 Conf. ResI arquivado, mat. 125	
950	02/02/16	16/005710 63	02/02/16	Legalizaçã s								
951	02/02/16	16/00571 066	02/02/16									
952	21/03/16	16/006316 74	21/03/16	Legalizaçã s								
953	"	"	"									
954	"	"	"	Legalizaçã s								
955	"	"	"									
956	21/03/16	16/006316 74	21/03/16	Legalizaçã s								
957	21/03/16	16/00631 599	21/03/16									
958	21/03/16	16/00631 599	21/03/16									

CENTRO DE DOCUMENTAÇÃO E IMAGEM
INSTITUTO MULTIDISCIPLINAR - UFRRJ

REGISTRO DE IMÓVEIS

LOCALIDADE N. Iguaçu e C. Soares e
 DIVISÃO DE VIAÇÃO E O

N.º DE ORDEM	REQUERIMENTO	NOME E. Pereira		ESPECIF. DA CONSTRUÇÃO	VALORES			LOTE N.º	QUADRA	N.º DO PRÉDIO	ANDA- ME	MAR- QUISE	SOLEI- RA	ALINH. TESTADA
		PROPRIETÁRIO	CONSTRUTOR		ÁREA	VALOR	VALOR							
820	09.526/69	Joaquim da Silva André	leg.	Resid.	3290	20,00	658,00			296				Rua H
822	2.540/70	José Fúria Filho	leg.	Resid.	105,80	20,00	2.116,00			96				Rua A - Cerâmica
823	10.888/70	Cristina das Neves Rocha	leg.	Resid.	1390	20,00	1.478,00	J	B	10				Rua Dez. (Antiga) N.º
	4.849/70	José Gustavo de Oliveira	leg.	Resid.	86,31	20,00	1.426,20	31	11	195				Rua Oito
	9711/71	Gloria Maria de Araujo Santos		@	55,17		448,00	23	13	161			11 11	050 10,00
	18.567/75	José Maria da Silveira Gomes		galpão	242,77	75,00	18.207,75			95				Rua "A"
827	05/8265/76	Rosa Maria Martins Valério	Dalmiro Herman	Escritório	60,00	309,00	18.000,00			32				atual 15 da rua Comendado Mello Av. das Manecas
828	05/2265/76	" " " "	José Fernandes	Galpão	240,00	150,00	36.000,00			101				atual 15 Rua banana
829	05/3448/77	Dice Matias do Prado	leg.	Resid.	85,81		33.465,90	3	D	28,1				Rua C
830	05-3208/77	Luciano Nunes Siqueira	leg.	Resid.	21,00	390,00	8.190,00	2f.	"C"	35				" "
831	05/6209/77	Ind. Comercio de Selo Rio Ltda	leg. de Azevêdo	Galpão dependência	344,10	380,00	134.199,00			125				Rua banana
832	05-685	Luiz Gonzaga Vale												
833	05-969-78	Urberlinda de Souza Costa		Resid.	18,66		39.370,00	3	-	36				R. "C"
834	05/4888/78	Fernando de Oliveira Borbora	legatário	Galpão	109,80	250,00	27.450,00	7f.	26	185				Rua banana
835	"	"	"	Galpão	45,90	50,00	22.950,00							
836	05/1117/78	Luiz Gomes da Silva		Resid. leg.	155,70	500,00	50.400,00			19				R. João de Barros
837	05/7005/79	Industria e Comercio de Selo Rio Ltda	(Germão da Silva)	Galpão	619,30	902,00	603.709,00			125				Rua banana
838	05/12520/79	José Roberto Carranga da Silva		Resid.	85,95m ²	102,00	57.728,00	30	8	150				R. Dez. - atual 868
839	05-2232-80	JULIO CAPILE		"	60,80			15	B	23				R. VII - "D"
840	05/13160/79	Antônio de Almeida Sauchas		Resid.	86,88m ²	150,00		30	8	150				atual 53,30m ² , 150m ² - 39,90m ² R. ...
841	05-13160-99	BALBINA SILVEIRA ALVES Samuel		Resid.	50,00			47	H	75				R. das Yacentes
842	05/13081/80	Genésio de Souza	completo	Resid.	65,00			9A	34	487				Rua banana
843	05-8063-80	Associação Espírita Jovena		Resid.	60,00			36	1	250				R. Colibri
844	5/9181/83	Celina Vianna		"	66,00		35.640,00	4B	9	41				atual
845	05/3404/82	Luiz Carlos Duarte		Acad. GALPÃO	381,40			216	26	185				R. CAMARÃO

N.º	DATA	PRAZO	VÁLIDA ATÉ	RE
3.645	19.9.70	Legalização		
24-6-70		leg.		
21.977	11/12/70	Legalização		
31.805	9.8.71	leg.		
18.10.71		3 anos	18.10.74	
34.606	5.11.75	18 meses	3/4/77	
06/9/76	8/1/76	18 meses	6/3/78	
06/9/76	25/7/78	"	6/3/78	
6.600	08-9-77	Legalização		
17.1-78	21-3-78	Leg de Associação		
16-03-78		CCG		
28.826	31/08/78	"		
33.808	22/02/79	"		
58.168	12/03/80	30 meses	4/6/82	
55.153	1/2/80	Legalização		
30.04.80		Leg. 352/79		
58.232	15/3/80	Legalização	bem efeito	
29.07.80		Leg. 352/79		
31/07/80		Leg. n.º 352		
01.09.80		"		
10.83	10.414	15.3.84	3 Comp. 1.10.86	
06/82	10.410	15/11/82	CCG 702 aut.º	

VISTORIA			
PROVISÓRIA		DEFINITIVA	
REQ.to	DESPACHO	REQ.to	DESPACHO

OBSERVAÇÕES

Multa n.º 6.021 Decreto n.º 41/69
 Multa 09620 - Decreto 41/69
 Decreto n.º 41 de 20.11.69
 Decreto 41/69 -
 R. 11
 Rec. "H" [cancelado conf. inf. de 7-7-86 conf. proc. 05/9967/84]
 [05/6909/77] 18-01-78
 [05/2834/76] Retificado por Indústria e Comércio de Salos Rio de Janeiro
 lotes 2, 3, 4, 6, 19, 20, 21 (delimitado 26) V. Oara.

1978 544

CENTRO DE DOCUMENTAÇÃO
 INSTITUTO METEOROLÓGICO

[lotes 4, 5, 6, 11, 14, 19, 20 (delimitado 26)]
 Anotação a Cartão do n.º 35 - 85, 98 Conf. Processo n.º 03/02/03553
 350.9 I - 68.70 m² } anotado Conf. Processo n.º 03/02/03553
 350.9 II - 32.98 m²


DISTRITO 1576
 LOCALIDADE N. Louren e S. Soares

PREFEITURA MUNICIPAL DE ACU
 DIVISÃO DE VIAÇÃO E OBRAS — SEÇÃO DE OBRAS PARTICULARES — LOGRADOURO Rua H.


N.º DE ORDEM	REQUERIMENTO	NOME		ESPECIF. DA CONSTRUÇÃO	N.º DE PAVIMENTOS	ÁREA COBERTA	VALOR		LOTE		N.º DO PREDIO	ANDAIMES	MARQUISE	SOLEIRA	ALINHAMENTO TESTADA
		PROPRIETÁRIO	CONSTRUTOR				DO M.²	TOTAL	N.º	QUADRA					
818	10079/68	José Luis	João	rua		36,00	20,00	720,00			308				E-99
819	"	"	"	"	"	28,50	"	570,00			308	Sua 1			"
0	"	"	"	"	"	28,50	"	570,00			308	Sua 3			"
						93,00		1860,00							

Petição de habitação
 Habitação HABITAA)

continua 37. 35



RESERVAÇÃO	GUIA		LICENÇA		PRORROGAÇÃO		PLANTA ARQUIVADA		VISTORIA				OBSERVAÇÕES
	N.º	DATA	PRASO	VÁLIDA ATÉ	REQ.to	VÁLIDA ATÉ	DATA	N.º	PROVISÓRIA		DEFINITIVA		
									REQ.to	DESPACHO	REQ.to	DESPACHO	
16-7-68			beg										} Anotação nº 871
19													
320													
							1968	1964					



REGISTRO DE IMÓVEIS

CENTRO DE DOCUMENTAÇÃO E IMAGEM
INSTITUTO MULTIDISCIPLINAR DE PESQUISA E UERJ

1576

N. Liguori e H. P. A.

PREFEITURA MUNICIPAL DE SÃO JOÃO DEL REI - DIVISÃO DE VIAÇÃO E OBRAS - SEÇÃO DE OBRAS PARTICULARES

N.º DE ORDEM	REQUERIMENTO	NOME		ESPECIF. DA CONSTRUÇÃO	N.º DE PAVIMENTOS	ÁREA COBERTA	VALOR		LOTE		L.º DO PREDIO	ANDAIMES	MARGEM	SOLEIRA	ALINHAMENTO TESTADA
		PROPRIETÁRIO	CONSTRUTOR				DO M.²	TOTAL	N.º	QUADRA					
813	2904/88	Banco Americano de Habitação		Resid.		23.160 m²		694.812,60			61				RUA CANAIA
814		Aprovada de projeto									71				TIPO B
815											91				
816											91				
817											101				
818	13180/74	Antonio de Almeida Mendes	Leopoldo	Resid. garagem		119,25	75,00	8.943,75	30	8	150				Doc. 830
819				Resid.		8333	"	6.249,75	30	8	150				830 e 840
820				"		35,00	"	2.625,00	30	8	150				
821	05/2019/78	Manceo Aguiar Gomes		C		237,58		17.815,50	18	41	65				000 9.00
822	05/2213/79	Milton Silva de Melo	Adapt. Prolet.	Resid		48,85	902,00	43.981,50	18	25	469				Rua Dois
823	5/626/81	Lita Cruz Rodrigues		C		50,00				1	16	289			graua
824	5/669/81	Luz José Rodrigues		C		60,00				1	16	290			"
825	5/4572/82	Marcyilda de Mesquita		Resid.		132,22		965.206,80		15	H.	150			graua
826	5/7936/81	Luiz Cruz		"		80,00				6	16	38			graua
827	5/1965/82	Leoberto Fernandes de Barros		"		66,00		35.640,00		9	3	257			Dois
828	5/6334/84	Edvaldo Alves Emmedick		Resid.		44,02				5	14-0	83			Marcos de Barros
829	"	"	"	"		35,14				1	1	83			"
830	5/11213/84	Alio Gonçalves		C		66,00		35.640,00		45	2	128			"

Continua

REGISTRO DE IMÓVEIS

N.º	GUIA		LIC. Nº	PRORROGAÇÃO		PLANTA ARQUIVADA		VISTO				OBSERVAÇÕES		
	N.º	DATA		PRASO	VÁLIDA ATÉ	REQ.to	VÁLIDA ATÉ	DATA	N.º	PROVISÓRIA			DEFINITIVA	
										REQ.to	DESPACHO		REQ.to	DESPACHO
814														
815														
816														
817														
818		25/4/75												
819		"												
820		1												
821		30/5/78	25717	29/6/78	30mes	30/5/81							Rua dos Papagaios - R. Dois, Parque Alvorada	
822		08/05/79			Adapt. Prolet.									
823		22/2/81	idento		Lei	352.								
824		23/1/81	idento		Lei	352.								
825		17/1/83	109.767	20/1/83	24mes	17/1/85								
826		5/1/82	idento		Lei	352.								
827		5/08/82	108.945	6/1/83	30mes	5/8/85								
828		24.7.84	16.382	3.8.84	Lei	638								
829		1	4	4										
830		01.5.84	22.357	22/11/84	3.0000	1.5.87								

ACERVO DIGITALIZADO

CENTRO DE DOCUMENTAÇÃO E IMAGEM
INSTITUTO MULTIDISCIPLINAR - UFRRJ

REGISTRO DE IMÓVEIS

DISTRITO _____

LOCALIDADE N.I. E.P. C.S.

PREFEITURA MUNICIPAL DE NOVA IGUAÇU

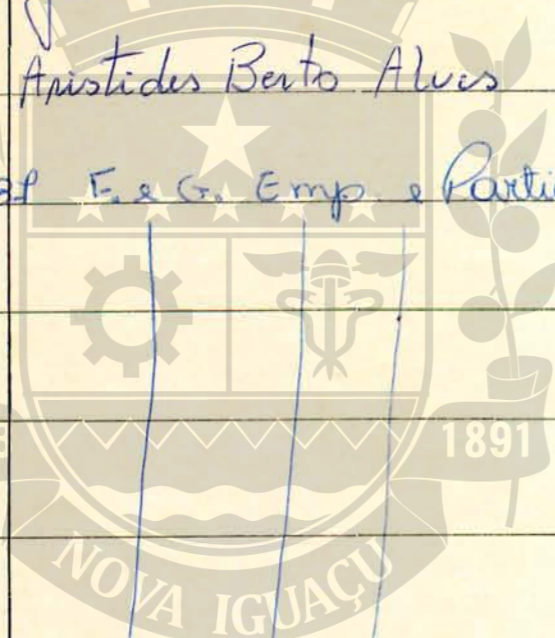
SEMURB - DEPARTAMENTO DE URBANISMO

LOGRADOURO

FICHA N.º 1576

A.


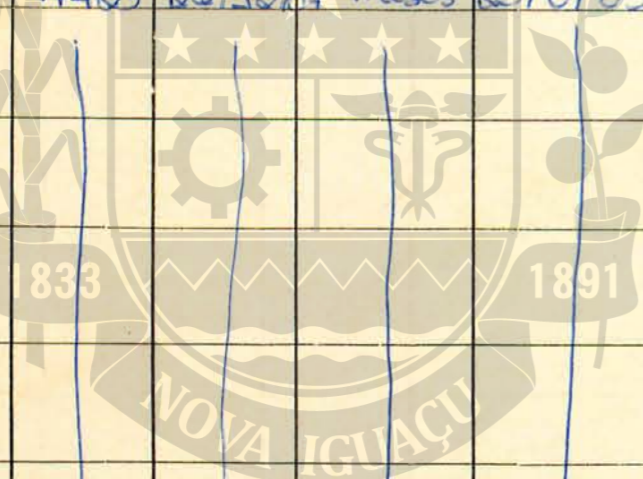
N.º DE ORDEM	REQUERIMENTO	NOME		ESPECIF. DA CONSTRUÇÃO	N.º DE PAVIMENTOS	AREA COBERTA	VALOR		LOTE		N.º DO PRÉDIO	SOLEIRA	ALINHAMENTO	
		PROPRIETÁRIO	CONSTRUTOR				DO M2	TOTAL	N.º	QUADRA			TESTADA	DATA
845	5712.088/84	Osangra Mansur Crespo		Resid.	-	66,00			9 F.	87			av. do cruce. (Austrian)	
846	11986/85	Juiz Francisco de Azevedo		Resid.	-	59,98			19-B 3	220			decs.	
847	5/1996/85	João Bento Alves		resid.		69,45				66			rua "A"	
848	5/1996/85	Aristides Bento Alves		resid.		93,08				68			" "	
849	05/4346/89	F. & G. Emp. e Participações Ltda		resid.		46,50				45			Rua cinco (N.º 3)	
850						46,50				55				
851						46,50				65				
852						46,50				45				
853						46,50				85				
854	05/4346/89	F. & G. Emp. e Participações Ltda		resid.		46,50				95			Rua cinco (N.º 3)	
855	05/3922/89	Custódio de Souza Pires		resid.	-	51,91			AREA "A"	80			Rua "A"	
856				resid.		35,69			AREA "A"	80 P/S			Rua "A"	
857	05/3929/89	Custódio de Souza Pires		resid.		51,91			AREA "A"	80 P/II			Rua "A"	



REGISTRO DE IMOVEIS

CENTRO DE DOCUMENTAÇÃO E IMAGEM INSTITUTO MULTIDISCIPLINAR - UFRJ

N.º DE ORDEM	APROVAÇÃO	GUIA		LICENÇA		PRORROGADA		PLANTA ARQUIVADA		VISTORIA				OBSERVAÇÕES
		N.º	DATA	PRAZO	VALIDA ATÉ	REQto	VÁLIDA ATÉ	D/TA	N.	PROVISORIA		DEFINITIVA		
										REQto	DESPACHO	REQto	DESPACHO	
845	19.10.84	2699	11.9.85		Lei 698									
846	13.3.85	7031	24.5.85		Lei 638			1985	466					
847	11/04/85	12.757	18/9/85		Lei 638/82	Leg		1985	474					
848	11/04/85	12.757	18/9/85		Lei 638/82	Leg		1985	475					
849	23-11-87	49423	22/12/87	33 meses	23/8/89			1988	19					
850														
853														
850														
853														
854	23-11-87	49423	22/12/87	33 meses	23/8/89			1988	19					
855	01/12/87	66.031	15/12/88		leg. Lei 638/82			1989	04					
856	01/12/87	66.031	15/12/88		leg. Lei 638/82			1989	04					
857	01/12/87	66.031	15/12/88		leg. Lei 638/82			1989	04					



05/3131/88
05/08/88

N.º DE M.º	VALOR DO M.º	VALOR TOTAL	LOTE		N.º DO PREDIO	ANDAI-ME	MAR-QUISE	SOLEI-RA	ALIN-TESTADA	
			N.º	QUA-DRA						
669	290468	694.912,00			70	RUA C				
670					80	TIPO 13				
671					90					
672					100					
673					110					
674					120					
675					130					
676					12		13	25	RUA A. R. T. J. C. S.	
677					35					
678					45					
679					65					
680					75					
681					85					
682					95					
683					105					
684					115					
685					125					
686					135					
687					145					
688					155					
689					165					
690					175					
691					185					
692					195					

Certificado para Companhia Brasileira de
 Arquitetura - HABITA

Felipe Gomes

Grupo 5.2, 7.0 m² cada unidade com planta. m² 12.116,8 km: 06/01/16

Continua 30

GUIA		LICE									
N.º	DATA	PRASO	VÁLIDA ATÉ	REQ.to	VÁLIDA ATÉ	DATA	N.º	REQ.to	DESPACHO	REQ.to	DESPACHO
670											
671											
672											
673											
674											
675											
676											
677											
678											
679											
680											
681											
682											
683											
684											
685											
686											
687											
688											
689											
690											
691											
692											

680-685
 686-692
 681-685
 686-692

1988
 124

ACERVO DIGITALIZADO



CENTRO DE DOCUMENTAÇÃO E IMAGEM
 INSTITUTO MULTIDISCIPLINAR - UFRRJ

REGISTRO DE IMÓVEIS

30/
DISTRITO 1576

LOCALIDADE X Iguaçu

PREFEITURA MUNICIPAL DE NOVA IGUAÇU

DIVISÃO DE VIAÇÃO E OBRAS — SEÇÃO DE OBRAS PARTICULARES

LOGRADOURO

REQUERIMENTO	NOME		ESPECIF. DA CONSTRUÇÃO	N.º DE PAVIMENTOS	ÁREA COBERTA	VALOR		LOTE		N.º DO PREDIO	ANDAIMES	MARGENS	SOLEIRAS	ALINHAMENTO	
	PROPRIETÁRIO	CONSTRUTOR				DO M.²	TOTAL	N.º	QUADRA					TESTADA	DE
193	2094/88	Banco Sulamericano de Crédito S.A.	Resid.		23.160,42	694.772,60			241		Rua - A.				
194									257						
									261						TIPO B
									271						
									281						
									281						
									880		EST. DAS PRAIEIRAS				
									890						
									900						
									920						
									940						
									970						
									980						
									990						
									1000						
									1020						
									1030						
									1040						
									1050						
									1060						
									1080						
									1090						
									1100						
									1110						
									1120						

Retificado para Engenharia Brasileira de Habitação

Edição Junho

Obra 52,70 m² cada unid. com planta nº 14/168 em 02/10/16

Continua 31

24


APROVAÇÃO	GUIA		LICENÇA		PRORROGAÇÃO		PLANTA ARQUIVADA		VISTORIA				OBSERVAÇÕES
	N.º	DATA	PRASO	VÁLIDA ATÉ	REQ.to	VÁLIDA ATÉ	DATA	N.º	PROVISÓRIA		DEFINITIVA		
									REQ.to	DESPACHO	REQ.to	DESPACHO	
694													
695													
696													
697													
698													
699													
700													
701													
702													
703													
704													
705													
706													
707													
708													
709													
710													
711													
712													
713													
714													
715													
716													

694
695
696
697
698
699
700
701
702
703
704
705
706
707
708
709
710
711
712
713
714
715
716

69
70
71
72
73
74
75
76
77
78
79
80
81
82
83
84
85
86
87
88
89
90
91
92
93
94
95
96
97
98
99
100

7399
1-1-68

1968
124



CENTRO DE DOCUMENTAÇÃO E IMAGEM
INSTITUTO MULTIDISCIPLINAR - UFRRJ

DISTRITO 1576

LOCALIDADE

N. Iguaçu

PREFEITURA MUNICIPAL DE NOVA IGUAÇU

DIVISÃO DE VIAÇÃO E OBRAS - SEÇÃO DE OBRAS PARTICULARES

LOGRADOURO


FICHA N.º

N.º DE ORDEM	REQUERIMENTO	NOME		ESPECIF. DA CONSTRUÇÃO	N.º DE PAVIMENTOS	ÁREA COBERTA	VALOR		LOTE		N.º DO PREDIO	ANDAIM	MARQUISE	SOLEIRA	ALINHAMENTO
		PROPRIETÁRIO	CONSTRUTOR				DO M.²	TOTAL	N.º	QUADRA					
2904/68		Banco Imunológico de Curitiba S.A.		Resid		23.160,42	694.982,00			1140	EST. DAS PRIMEIRAS				
117		Aprovações de projeto								1150					
118										20	RUA TIREZIE				
119										36				TIPO 13	
120										46					
121										56					
122										25					
123										35					
124										45					
125										55					
126										26	RUA DOZE				
127										36					
128										46					
129										56					
130										66					
131										31					
132										41					
133										51					
134										61					
135										24	RUA D.				
136										34					
137										44					
138										54					
139										31					
140															

Detachado para Companhia de Saneamento
 de Curitiba - 1100177

após 52,70m² de Cobertura unid. conf. planta n.º 121/68 em orientação

Continua 32



CENTRO DE DOCUMENTAÇÃO E IMAGEM
 INSTITUTO DE TELESCÓPIA


N. Aguas

31
1546

RENOVAÇÃO	GUIA		LICENÇA		PRORROGAÇÃO		PLANTA ARQUIVADA		VISTORIA				OBSERVAÇÕES
	N.º	DATA	PRASO	VÁLIDA ATÉ	REQ.to	VÁLIDA ATÉ	DATA	N.º	PROVISÓRIA		DEFINITIVA		
									REQ.to	DESPACHO	REQ.to	DESPACHO	
418													
419													
420													
421													
422													
423													
424													
425													
426													
427													
428													
429													
430													
431													
432													
433													
434													
435													
436													
437													
438													
439													

82-68
 7399
 10-11-68

1968
 124



DISTRITO 1576 ³²

LOCALIDADE N. Squacy

PREFEITURA MUNICIPAL DE NOVA
DIVISÃO DE VIAÇÃO E OBRAS — SEÇÃO DE OBRAS PARTICULARES LOGRADOURO

N.º DE ORDEM	REQUERIMENTO	NOME		ESPECIF. DA CONSTRUÇÃO	N.º DE PAVIMENTOS	ÁREA COBERTA	VALOR		LOTE		N.º DO PREDIO	ANDAIMES	MARQUISE	SOLEIRA	AL. TESTADA
		PROPRIETÁRIO	CONSTRUTOR				DO M.²	TOTAL	N.º	QUADRA					
740	290468	Banco Americano de Crédito S.A.		Resid		23.160,42	694.812,60			41		RUA D.			
742		Associação de Prof. S.								51					
743										61					
744										71					
745										10		RUA TRES			
746										20					
747										30					
748										40					
749										50					
750										60					
751										25					
752										35					
753										45					
754										55					
755										65					
756										25		RUA SETE			
757										35					
758										45					
759										55					
760										65					
761										75					
762										85					
763										95					
764										105					

Prefeitura Municipal de Nova Friburgo
 Companhia Municipal de Habitação
 HABITA

Continua 33

Iguacu

1572

GUIA		LICENÇA		PRORROGAÇÃO		PLANTA ARQUIVADA		VISTORIA				OBSERVAÇÕES
N.º	DATA	PRASO	VÁLIDA ATÉ	REQ.to	VÁLIDA ATÉ	DATA	N.º	PROVISÓRIA		DEFINITIVA		
								REQ.to	DESPACHO	REQ.to	DESPACHO	
742												
743												
744												
745												
746												
747												
748												
749												
750												
751												
752												
753												
754												
755												
756												
757												
758												
759												
760												
761												
762												
763												

22-2-69

7399

23-4-68

1968

124

CENTRO DE DOCUMENTAÇÃO E IMAGEM
INSTITUTO MULTIDISCIPLINAR - UFRRJ

DISTRITO 1576

LOCALIDADE

N. Iguaçu

PREFEITURA MUNICIPAL DE NOVA IGUAÇU

DIVISÃO DE VIAÇÃO E OBRAS - SEÇÃO DE OBRAS PARTICULARES

LOGRADOURO

N.º DE ORDEM	REQUERIMENTO	NOME		ESPECIF. DA CONSTRUÇÃO	N.º DE PAVIMENTOS	ÁREA COBERTA	VALOR		LOTE		N.º DO PREDIO	ANDAIM	MARGUISE	SOLEIRA	ALINHAMENTO TESTADA
		PROPRIETÁRIO	CONSTRUTOR				DO M.²	TOTAL	N.º	QUADRA					
765	2904/62	Banco Américo Mendes		Resid		23.60m²	694.712,60			115					RUA SETE
766										125					
767										135					
768										145					TIPOLIS
769										155					
770										165					
771										175					
772										185					
773										195					
774										205					
775										26					
776										36					
777										46					
778										56					
779										66					
780										76					
781										86					
782										96					
783										106					
784										126					
785										136					
786										146					
787										156					
788										166					

Retificação para Ambrósio Damasceno da Andrade (HAB 177)

Salvador de Sá

Quilte 52,70m² cada unidade com planta n.º 121168 em 06/01/16

Continua 34

24

15 Iguaçu

N.º	DATA	LICENÇA		PRORROGAÇÃO		PLANTA ARQUIVADA		VISTORIA				OBSERVAÇÕES
		PRASO	VÁLIDA ATÉ	REQ.to	VÁLIDA ATÉ	DATA	N.º	PROVISÓRIA		DEFINITIVA		
								REQ.to	DESPACHO	REQ.to	DESPACHO	
766												
767												
768												
769												
770												
771												
772												
773												
774												
775												
776												
777												
778												
779												
780												
781												
782												
783												
784												
785												
786												
787												
788												

82-2-68
 4399
 1-4-68

1968
 124

1891

CENTRO DE DOCUMENTAÇÃO E IMAGEM
 INSTITUTO MULTIDISCIPLINAR - UFRJ

DISTRITO 1576

LOCALIDADE N. Iguaçu

PREF

DIVISÃO DE VIAÇÃO E OBRAS - SEÇÃO DE OBRAS

LOGRADOURO

FICHA N.º

N.º DE ORDEM	REQUERIMENTO	NOME		ESPECIF. DA CONSTRUÇÃO	N.º DE PAVIMENTOS	ÁREA COBERTA	VALOR		LOTE		N.º DO PREDIO	ANDAI-ME	MAR-QUISE	SOLEI-RA	ALINHAMENTO	
		PROPRIETÁRIO	CONSTRUTOR				DO M.²	TOTAL	N.º	QUA-DRA					TESTADA	DA
789	2904/68	Banco Americano de Crédito S.A.	Ruand			23.160,42	694.812,60				176	RUA	SETE			
790		Aprovação de projeto									186					
791											196					TIPO B
792											25	RUA	OITO			
793											35					
794											45					
795											65					
796											75					
797											85					
798											95					
799											10					
800											36					
801											46					
802											56					
803											66					
804											76					
805											86					
806											96					
807											106					
808											116					
809											126					
810											136					
811											11	RUA	CANAL			
812											51					

Atividade para implantação Bandeira de Habitação - HABITAT

Juliano

dupl. 52, torn. 2 cada. unid. conf. planilha n.º 124/68 em 06/01/1968

Continua 35

29

1576

PROVAÇÃO	GUIA		LICENÇA				HISTÓRIA				OBSERVAÇÕES	
	N.º	DATA	PRASO	VÁLIDA ATÉ	REQ.to	VÁLIDA ATÉ	DATA	N.º	PROVISÓRIA			DEFINITIVA
									REQ.to	DESPACHO	REQ.to	DESPACHO
789												
790												
791												
792												
793												
794												
795												
796												
797												
798												
799												
800												
801												
802												
803												
804												
805												
806												
807												
808												
809												
810												
811												

Handwritten annotations:
 2.6.2 (written vertically)
 2.3.9 (written vertically)
 1-1-68 (written vertically)
 A large bracket groups rows 798, 799, 800, 801, 802, 803, 804, 805.

Handwritten annotations:
 1968 (written vertically)
 124 (written vertically)

REGISTRO DE IMÓVEIS
 CENTRO DE DOCUMENTAÇÃO E IMAGEM
 INSTITUTO MULTIDISCIPLINAR - UFRRJ

DISTRITO 1576¹⁷

LOCALIDADE N. Iguaçu

PREFEITURA MUNICIPAL DE NOVA IGUAÇU
DIVISÃO DE VIAÇÃO E OBRAS — SEÇÃO DE OBRAS PARTICULARES

LOGRADOURO Vila Iguaçuana

FICHA N.º

N.º DE ORDEM	REQUERIMENTO	NOME		ESPECIF. DA CONSTRUÇÃO	N.º DE PAVIMENTOS	ÁREA COBERTA	VALOR		LOTE		N.º DO PREDIO	ANDAIM	MARQUISE	SOLEIRA	ALINHAMENTO	
		PROPRIETÁRIO	CONSTRUTOR				DO M.²	TOTAL	N.º	QUADRA					TESTADA	DATA
381	2904/67	Banco Americano de Crédito		Resid.		33.07260	692.472,00				111				RUA QUATORZE	
382		Aprovação de projeto									121					
383											131					
384											141					
385											151					
386											161					
387											16				TIPO F	
388											20					
389											30					
390											46					
391											56					
392											66					
393											25				RUA F	
394											35					
395											45					
396											55					
397											65					
398											75				TIPO F	
399											85					
400											95					
401											105					
402											115					
403											125					
404											135					

Retificados para Bombardier Habitação HAB (TA)

Diap 52,70 m² cada unid. conf planta. n.º 08/1168 em 06/01/15

Continua 18

24

APROVAÇÃO	GUIA		LICENÇA		PRORROGAÇÃO		PLANTA ARQUIVADA		VISTORIA				OBSERVAÇÕES
	N.º	DATA	PRASO	VÁLIDA ATÉ	REQ.to	VÁLIDA ATÉ	DATA	N.º	PROVISÓRIA		DEFINITIVA		
									REQ.to	DESPACHO	REQ.to	DESPACHO	
381													
382													
383													
384													
385													
386													
387													
388													
389													
390													
391													
392													
393													
394													
395													
396													
397													
398													
399													
400													
401													
402													
403													
404													

82-8
 2399
 1-4-68

896/10
 584

CENTRO DE DOCUMENTAÇÃO E IMAGEM
 INSTITUTO MULTIDISCIPLINAR - UFRRJ

REGISTRO DE IMÓVEIS

DISTRITO 1576²⁸

LOCALIDADE N. Iguaçu

PREFEITURA MUNICIPAL DE NOVA IGUAÇU

DIVISÃO DE VIAÇÃO E OBRAS — SEÇÃO DE OBRAS PARTICULARES

LOGRADOURO Rio Iguaçu

N.º DE ORDEM	REQUERIMENTO	NOME		ESPECIF. DA CONSTRUÇÃO	N.º DE PAVIMENTOS	ÁREA COBERTA	VALOR		LOTE		ANDAI-ME	MAR-QUISE	SOLEI-RA	ALINHAMENTO TESTADA
		PROPRIETÁRIO	CONSTRUTOR				DO M.²	TOTAL	N.º	QUA-DRA				
405	290468	Banco Américo de Crédito S.A.		Resid.		23.0826	692.178,00			145	RUA F			
406		Associação de Prop.								165				
407										175				
408										185				TIPO A.
409										25	RUA CINCO			TIPO B.
410						23.16012	694.212,00			35				
411										45				
412										55				
413										65				
414										75				
415										80				
416										30				
417										46				
418										50				TIPO B.
419										66				
420										76				
421										13				
422										219				
423										229				
424										239				
425										249				
426										259				
427										279				
428										289				
										299				

Re.ificado para bombas
 HABITAÇÃO

Continua 19



REGISTRO DE IMÓVEIS

INSTITUTO DE DOCUMENTAÇÃO E REGISTRO MULTIDISCIPLINAR

N.º	GUIA		LICENÇA		PRORROGAÇÃO		PLANTA ARQUIVADA		VISTORIA				OBSERVAÇÕES
	N.º	DATA	PRASO	VÁLIDA ATÉ	REQ.to	VÁLIDA ATÉ	DATA	N.º	PROVISÓRIA		DEFINITIVA		
									REQ.to	DESPACHO	REQ.to	DESPACHO	
409													
410													
411													
412													
413													
414													
415													
416													
417													
418													
419													
420													
421													
422													
423													
424													
425													
426													
427													
428													

409-68
410-68
411-68
412-68
413-68
414-68
415-68
416-68
417-68
418-68
419-68
420-68
421-68
422-68
423-68
424-68
425-68
426-68
427-68
428-68

6666

89-5-68

2 anos

27/10/68

1968

124

CENTRO DE DOCUMENTAÇÃO E IMAGEM
INSTITUTO MULTIDISCIPLINAR DE PESQUISA

REGISTRO DE IMÓVEIS

DISTRITO 1546¹⁹
 LOCALIDADE N. Guacu


PREFEITURA MUNICIPAL DE NOVA IGUAÇU
 DIVISÃO DE VIAÇÃO E OBRAS — SEÇÃO DE OBRAS PARTICULARES

LOGRADOURO Tr. Guascurana FICHA N.º

N.º DE ORDEM	REQUERIMENTO	NOME		ESPECIF. DA CONSTRUÇÃO	N.º DE PAVIMENTOS	ÁREA COBERTA	VALOR		LOTE		N.º DO PREDIO	ANDAI-ME	MAR-QUISE	SOLEIRA	ALINHAMENTO		
		PROPRIETÁRIO	CONSTRUTOR				DO M.²	TOTAL	N.º	QUADRA					TESTADA	D	
429	1904/68	Banco Imobiliário de Crédito S/A		Resid.		23.160,42	694.912,00			309							
430										319							
431										329							
432										339							
433										349							
434										359							
435										369							
436										379							
437										389							
438										399							
439	1904/68					23.160,42	694.812,60			409							
440										419							
441										519							
442										529							
443										539							
444										549							
445										26							
446										36							
447										46							
448										56							
449										186							
450										196							
451										206							
452										216							

Retificado para bom fim
 Habitação HABITA

Continua 20



APROVAÇÃO	GUIA		LICENÇA		PRORROGAÇÃO		PLANTA ARQUIVADA		VISTORIA				OBSERVAÇÕES
	N.º	DATA	PRASO	VÁLIDA ATÉ	REQ.to	VÁLIDA ATÉ	DATA	N.º	PROVISÓRIA		DEFINITIVA		
									REQ.to	DESPACHO	REQ.to	DESPACHO	
438													
439													
440													
441													
442													
443													
444													
445													
446													
447													
448													
449													
450													
451													
452													

438
 439
 440
 441
 442
 443
 444
 445
 446
 447
 448
 449
 450
 451
 452

22-8-68
 7399
 1-1-68

1968
 124

CENTRO DE DOCUMENTAÇÃO E IMAGEM
 INSTITUTO MULTIDISCIPLINAR DE FERRJ

DISTRITO 1546²⁰
 LOCALIDADE V. Iguaçu

PREFEITURA MUNICIPAL DE IGUAÇU
 DIVISÃO DE VIAÇÃO E OBRAS -- SEÇÃO DE OBRAS PARTICULARES

LOGRADOURO Vila Iguaçu

N.º DE ORDEM	REQUERIMENTO	NOME		ESPECIF. DA CONSTRUÇÃO	N.º DE PAVIMENTOS	ÁREA COBERTA	VALOR		LOTE		N.º DO PREDIO	ANDAIM	MARQUISE	SOLEIRA	ALINHAMENTO		
		PROPRIETÁRIO	CONSTRUTOR				DO M.º	TOTAL	N.º	QUADRA					TESTADA	DATA	
153	1904/01	Banco Imobiliário de Crédito S.A.		Rued.		23.169,42	694.812,60			226							
154		provação de projeto								236							
155										246							
156										10							
157										36							
158										46							
159										56							
160										66							
161										76							
162										86							
163										106							
164										116							
165										126							
166										136							
167										146							
168										166							
169										176							
170										186							
171										11							
172										21							
173										31							
174										41							
175										51							
176										71							

Rubricado para bombas
 Habitação HABITA

Continua 21



APROVAÇÃO	GUIA		LICENÇA		PRORROGAÇÃO		PLANTA ARQUIVADA		VISTORIA				OBSERVAÇÕES
	N.º	DATA	PRASO	VÁLIDA ATÉ	REQ.to	VÁLIDA ATÉ	DATA	N.º	PROVISÓRIA		DEFINITIVA		
									REQ.to	DESPACHO	REQ.to	DESPACHO	
453													
454													
455													
456													
457													
458													
459													
460													
461													
462													
463													
464													
465													
466													
467													
468													
469													
470													
471													
472													
473													
474													
475													
476													

2.68
2.68
2.68

2399
1-4-68

1968
24

ALTERADO CONF. PROC. 11/01/1105 ANEXO 31 ATUAL 1145

1546

N. Iguaçu

PREFEITURA MUNICIPAL DE NOVA

FICHA

LOCALIDADE

DIVISÃO DE VIAGENS E OBRAS — SEÇÃO DE OBRAS PARTICULARES

LOGRADOURO

Rua Iguaçu

N.º DE ORDEM	REQUERIMENTO	NOME		ESPECIF. DA CONSTRUÇÃO	N.º DE PAVIMENTOS	ÁREA COBERTA	VALOR		LOTE		N.º DO PREDIO	ANDARME	MARQUISE	SOLEIRA	ALINHAMENTO		
		PROPRIETÁRIO	CONSTRUTOR				DO M.²	TOTAL	N.º	QUADRA					TESTADA	DATA	
177	290468	Banco Americano de Crédito S.A.		Resid.	13	163,12		694.912,60			81	RUA DOIS					
178		Retificado para bombalins Habitacao HABITAD	Felipe Pinto Filho								91	RUA QUATRO					
179											101						
180											111						
181											121						
182											141						TIPO B
183											151						
184											161						
185											171						
186											181						
187											191						
188											211						
189											221						
190											231						
191											25						
192											30						
193											40						
194											50						TIPO B
195											60						
196											70						
197											80						
198		90															
199		23															
200		33															

Ciclo 58, 70 m² coroa univol. conf. planta n.º 124118 em anexo

Cont. no 22

REGISTRO DE IMÓVEIS

CENTRO DE DOCUMENTAÇÃO E IMAGEM INSTITUTO MULTIDISCIPLINAR

PROVAÇÃO	GUIA		LICENÇA		PRORROGAÇÃO		PLANTA ARQUIVADA		VISTO				OBSERVAÇÕES
	N.º	DATA	PRASO	VÁLIDA ATÉ	REQ.to	VÁLIDA A1E	DATA	N.º	REQ.to	DESPACHO	REQ.to	DESPACHO	
477													
478													
479													
480													
481													
482													
483													
484													
485													
486													
487													
488													
489													
490													
491													
492													
493													
494													
495													
496													
497													
498													
499													
500													

68

8

8

5599
11-68

1988

124

1333

1891

DISTRITO 9.576²²
 LOCALIDADE N. Iguaçu


PREFEITURA MUNICIPAL DE NOVA IGUAÇU
 DIVISÃO DE VIAÇÃO E OBRAS — SEÇÃO DE OBRAS PARTICULARES

LOGRADOURO Rua Iguaçu FICHA N. _____

N.º DE ORDEM	REQUERIMENTO	NOME		ESPECIF. DA CONSTRUÇÃO	N.º DE PAVIMENTOS	ÁREA COBERTA	VALOR		LOTE		N.º DO PREDIO	ANDAIMES	MARQUISE	SOLEIRA	ALINHAMENTO TESTADA
		PROPRIETÁRIO	CONSTRUTOR				DO M.²	TOTAL	N.º	QUADRA					
501	2904/88	Banco Americano de Crédito S.A.		Rizid		23.160,42	694.812,60			43					RUA QUATRO
502		Financas de Iguaçu								53					
503										63					TIPO B
504										73					
505										83					
506										781					EST. DA PAINHEIRAS
507										841					
508										857					
509										861					
510										971					
511										981					
512										1001					
513										1001					
514										1257					
515										1261					
516										1271					
517										1281					
518										1291					
519										1801					
520										1311					
521										10					RUA NOVE
522										20					
523										30					
524										40					

Pedido de licenciamento para bombafumica
 de 100kg de dinamite

Continua 23



CENTRO DE DOCUMENTAÇÃO E INVESTIGAÇÃO
 INSTITUTO MULTIDISCIPLINAR


24

SITUAÇÃO	GUIA		LICENÇA		PRORROGAÇÃO		PLANTA ARQUIVADA		VISTORIA				OBSERVAÇÕES
	N.º	DATA	PRASO	VÁLIDA ATÉ	REQ.to	VÁLIDA ATÉ	DATA	N.º	PROVISÓRIA		DEFINITIVA		
									REQ.to	DESPACHO	REQ.to	DESPACHO	
502													
503													
504													
505													
506													
507													
508													
509													
510													
511													
512													
513													
514													
515													
516													
517													
518													
519													
520													
521													
522													
523													
524													

808
 809
 810
 811
 812
 813
 814
 815
 816
 817
 818
 819
 820
 821
 822
 823
 824

399
 4-68

1968
 124



REGISTRO DE IMÓVEIS

DISTRITO 1576²³
 LOCALIDADE N. Squaov

PREFEITURA MUNICIPAL DE NOVA IGUAÇU
 DIVISÃO DE VIAÇÃO E OBRAS — SEÇÃO DE OBRAS PARTICULARES
 LOGRADOURO Vila Squaquara

N.º DE ORDEM	REQUERIMENTO	NOME		ESPECIF. DA CONSTRUÇÃO	N.º DE PAVIMENTOS	ÁREA COBERTA	VALOR		LOTE		N.º DO PREDIO	ANDAIMES	MARQUISE	SOLEIRA	ALINHAMENTO TESTADA
		PROPRIETÁRIO	CONSTRUTOR				DO M.²	TOTAL	N.º	QUADRA					
506	1904/68	Banco Americano de Crédito S.A.		Ruid		23.60m²	694.812-60			50					RUA NOVE
507										60					
508										20					TIPO B
509										80					
510										90					
511										21					
512										31					
513										41					
514										51					
515										61					
516										71					
517										81					
518										91					
519										101					
520										111					
521										121					
522										131					
523										141					
524										30					RUA DEZ
525										40					
526										50					
527										60					
528										70					
529										80					


ETIQUETA para bambus
 aprovação de projeto
 HABITAÇÃO

Que 52,70m² cada unidade com planta n.º 121/68 em 06/10/76

continua 24

N.º	GUIA		LICENÇA		PRORROGAÇÃO		PLANTA ARQUIVADA		VISTORIA				OBSERVAÇÕES
	N.º	DATA	PRASO	VÁLIDA ATÉ	REQ.to	VÁLIDA ATÉ	DATA	N.º	PROVISÓRIA		DEFINITIVA		
									REQ.to	DESPACHO	REQ.to	DESPACHO	
526													
527													
528													
529													
530													
531													
532													
533													
534													
535													
536													
537													
538													
539													
540													
541													
542													
543													
544													
545													
546													
547													
548													

526-539
 533-539
 1-4-68
 2 anos
 22/2/40
 1968
 124



DISTRITO 1876²⁴

LOCALIDADE N. Iguazu

PREFEITURA MUNICIPAL DE NOVA IGUAÇU

DIVISÃO DE VIAÇÃO E OBRAS - SEÇÃO DE OBRAS PARTICULARES

LOGRADOURO Rua Iguazuana


FICHA N.º 1

N.º DE ORDEM	REQUERIMENTO	NOME		ESPECIF. DA CONSTRUÇÃO	N.º DE PAVIMENTOS	ÁREA COBERTA	VALOR		LOTE		N.º DO PREDIO	ANDAIMENTE	MARQUISE	SOLEIRA	ALINHAMENTO		
		PROPRIETÁRIO	CONSTRUTOR				DO M.º	TOTAL	N.º	QUADRA					TESTADA	DATA	
549	2904/88	Banco Amicamo de Budapesta	Prind.			23.160,18	694.812,60	18	08	90						RUA DEZ	
550																	
551										22	08					TIPO B	
552																	
553																	
554																	
555																	
556																	
557																	
558																	
559																	
560																	
561																	
562																	
563																	
564																	
565																	
566																	
567																	
568																	
569																	
570																	
571																	
572																	

833 189
 Vestibulo para o P.M.C.
 da Companhia Saneamento de Foz de Iguazu
 (HABITA)
 Paulo Roberto de Moraes
 CONSTRUTOR

Diogo 52,10m² cada unidade em planta n.º nascer em colônia.

Continua 25



APROVAÇÃO	GUIA		LICENÇA		PRORROGAÇÃO		PLANTA ARQUIVADA		VISTORIA				OBSERVAÇÕES
	N.º	DATA	PRASO	VÁLIDA ATÉ	REQ.to	VÁLIDA ATÉ	DATA	N.º	PROVISÓRIA		DEFINITIVA		
									REQ.to	DESPACHO	REQ.to	DESPACHO	
549													
550													
551													
552													
553													
554													
555													
556													
557													
558													
559													
560													
561													
562													
563													
564													
565													
566													
567													
568													
569													
570													
571													

68

68

68

6634

89-4-68

1968 124

DISTRITO 1546²⁵
 LOCALIDADE N. Liguacx

PREFEITURA MUNICIPAL DE NOVA IGUAÇU
 DIVISÃO DE VIAÇÃO E OBRAS — SEÇÃO DE OBRAS PARTICULARES

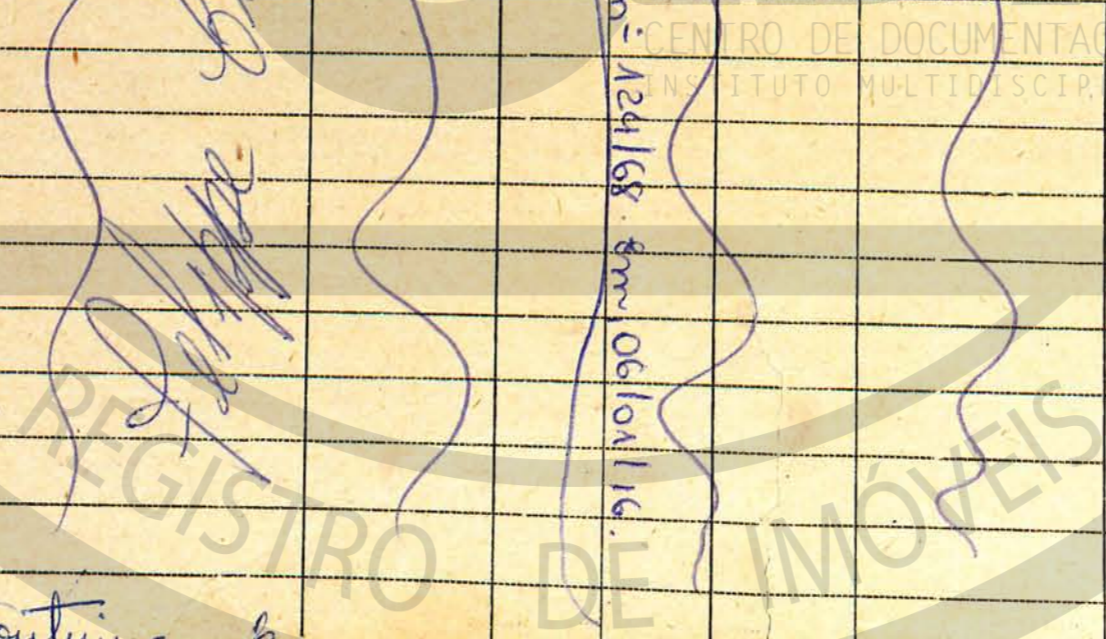
LOGRADOURO Vila Liguacurana FICHA N.º

N.º DE ORDEM	REQUERIMENTO	NOME		ESPECIF. DA CONSTRUÇÃO	N.º DE PAVIMENTOS	ÁREA COBERTA	VALOR		LOTE		N.º DO PREDIO	ANDARME	MARQUISE	SOLEIRA	ALINHAMENTO TESTADA
		PROPRIETÁRIO	CONSTRUTOR				DO M.²	TOTAL	N.º	QUADRA					
573	290468	Banco Americano de Crédito		Resid.		3.160,42	694.212,60			111					RUA DEZ
574		Aplicação de muros								121					
575										131					
576										141					
577										151					
578										161					
579										171					
580										181					
581										191					
582										201					
583										211					
584										221					
585										231					
586										241					
587										251					
588										261					
589										271					
590										281					
591										291					
592										301					
593										12					
594										22					
595										32					
596										42					

Pêtil. para Companhia Brasileira de Habitação - HABITAF
 Construtor: *[Signature]*

Digo, 52,70m² cada unid. emp. planta n.º 129168 em 06/01/16.



Continua >



APROVAÇÃO	GUIA		LICENÇA		PROVISOÇÃO		PLANTA ARQUIVADA		VISTORIA				OBSERVAÇÕES
	N.º	DATA	PRASO	VÁLIDA ATÉ	REQ.to	VÁLIDA ATÉ	DATA	N.º	PROVISÓRIA		DEFINITIVA		
									REQ.to	DESPACHO	REQ.to	DESPACHO	
577													
578													
579													
580													
581													
582													
583													
584													
585													
586													
587													
588													
589													
590													
591													
592													
593													
594													
595													
596													

Handwritten notes in the left margin:
 68
 7399
 1-4-68

Handwritten notes in the middle margin:
 1968
 124



Faint watermark text at the bottom:
 REGISTRO DE IMÓVEIS

DISTRITO 1546²⁶
 LOCALIDADE N. Iguaçu

PREFEITURA MUNICIPAL DE NOVA IGUAÇU
 DIVISÃO DE VIAÇÃO E OBRAS — SEÇÃO DE OBRAS PARTICULARES

LOGRADOURO Rua Iguaçu FICHA N.

N.º DE ORDEM	REQUERIMENTO	NOME		ESPECIF. DA CONSTRUÇÃO	N.º DE PAVIMENTOS	ÁREA COBERTA	VALOR		LOTE		N.º DO PREDIO	ANDAIMES	MARQUISE	SOLEIRA	ALINHADA TESTADA
		PROPRIETÁRIO	CONSTRUTOR				DO M.²	TOTAL	N.º	QUADRA					
597	2904/62	Banco Americano de Crédito		Resid.		23.160,42	694.912,60			52					
598		procuração de prop. 10								62					
599										72					
600										82					
601										92					
602										102					
603										112					
604										122					
605										132					
606										142					
607										152					
608										162					
609										172					
610										182					
611										192					
612										202					
613										212					
614										222					
615										232					
616										242					
617										252					
618										262					
619										272					
620										282					

Pet. para concessão de Habitação (HABITA)
 de Felipe Bruno Lobo
 dentro de cada unidade cont. plantas m. n. 12/15. em 10/11/16.

Continua 27

N.º	GUIA		LICENÇA		PRORROGAÇÃO		PLANTA ARQUIVADA		VISTORIA				OBSERVAÇÕES
	N.º	DATA	PRASO	VÁLIDA ATÉ	REQ.to	VÁLIDA ATÉ	DATA	N.º	PROVISÓRIA		DEFINITIVA		
									REQ.to	DESPACHO	REQ.to	DESPACHO	
600													
601													
602													
603													
604													
605													
606													
607													
608													
609													
610													
611													
612													
613													
614													
615													
616													
617													
618													
619													
620													

600
 601
 602
 603
 604
 605
 606
 607
 608
 609
 610
 611
 612
 613
 614
 615
 616
 617
 618
 619
 620

Handwritten notes:
 1833 1891
 66 399
 80-68
 1968
 124

DISTRITO 1576 ²⁷

LOCALIDADE N. Jaguar

PREFEITURA MUNICIPAL DE NOVA BRASÍLIA
DIVISÃO DE VIAÇÃO E OBRAS — SEÇÃO DE OBRAS PA.

LOGRADOURO

N.º DE ORDEM	REQUERIMENTO	NOME		ESPECIF. DA CONSTRUÇÃO	N.º DE PAVIMENTOS	ÁREA COBERTA	VALOR		LOTE		N.º DO PREDIO	ANDAIMÉ	MARQUISE	SOLEIRA	ALINHAMENTO TESTADA
		PROPRIETÁRIO	CONSTRUTOR				DO M.²	TOTAL	N.º	QUADRA					
621	190469	Brasil Américano de Empreendimentos e Participações S.A.		Resid.		3.162,42	694.812,60			21					RUA ONZE
622										31					
623										41					TIPO B
624										51					
625										61					
626										71					
627										81					
628										91					
629										101					
630										111					
631										121					
632										131					
633										141					
634										151					
635										161					
636										171					
637										181					
638										191					
639										201					
640										211					
641										221					
642										231					
643										241					
644										257					

Prefeitura Municipal de Brasília
 Centro de Documentação e Arquivo
 Instituto Multidisciplinar de Ferrj

Continua 28

N.º	GUIA		LICENÇA		PRORROGAÇÃO		PLANTA ARQUIVADA		VISTORIA				OBSERVAÇÕES
	N.º	DATA	PRASO	VÁLIDA ATÉ	REQ.to	VÁLIDA ATÉ	DATA	N.º	PROVISÓRIA		DEFINITIVA		
									REQ.to	DESPACHO	REQ.to	DESPACHO	
622													
623													
624													
625													
626													
627													
628	68							1968					
629	68												
630	68												
631	68	9		1-4-68									
632	68	9		27/11/68									
633	68	9		27/11/68									
634	68	9		27/11/68									
635	68	9		27/11/68									
636	68	9		27/11/68									
637	68	9		27/11/68									
638													
639													
640													
641													
642													
643													

ACERVO DIGITALIZADO

CEDIM

CENTRO DE DOCUMENTAÇÃO E IMAGEM
INSTITUTO MULTIDISCIPLINAR - UFRJ

REGISTRO DE IMÓVEIS

DISTRITO 1546 ²⁸

LOCALIDADE N. Iguaçu

DIVISÃO DE VIAÇÃO E OBRAS — SEÇÃO DE OBRAS PARTICULARES

LOGRADOURO

N.º DE ORDEM	REQUERIMENTO	NOME		ESPECIF. DA CONSTRUÇÃO	N.º DE PAVIMENTOS	ÁREA COBERTA	VALOR		LOTE		N.º DO PREDIO	ANDAIMÉ	MARQUISE	SOLEIRA	ALINHAMENTO TESTADA
		PROPRIETÁRIO	CONSTRUTOR				DO M.²	TOTAL	N.º	QUADRA					
045	290468	Banco Amigo de Crédito		Ruid.		23.000	694.912,60			261	RUA ONZE				
046		provação de p.º								271	?				
047										11	RUA C TIPO B				
048										21					
049										81					
050										41					
051										57					
052										61					
053										71					
054										81					
055										91					
056										101					
057										111					
058										121					
059										141					
060										157					
061										101					
062										171					
063										191					
064										191					
065										30					
066										40					
067										50					
068										60					

Declarado para Imposto Brasileiro de Renda

Continua 29

REGISTRO DE IMÓVEIS

23.000 m² cada unidade sendo planta n.º 124/68. em 06/11/68.

24

28
1576

N.º	DATA	LICENÇA		PRORROGAÇÃO		PLANTA ARQUIVADA		VIST				OBSERVAÇÕES
		PRASO	VÁLIDA ATÉ	REQ.to	VÁLIDA ATÉ	DATA	N.º	PROVISÓRIA		DEFINITIVA		
								REQ.to	DESPACHO	REQ.to	DESPACHO	

646
647
648
649
650
651
652
653
654
655
656
657
658
659
660
661
662
663
664
665

89-68

9399

89-11-68

22/27/70

22/27/70

1968

124

1891

CENTRO DE DOCUMENTAÇÃO E IMAGEM
INSTITUTO MULTIDISCIPLINAR DE PESQUISA

DISTRITO NOVA IGUAÇU

PREFEITURA DA CIDADE DE NOVA IGUAÇU

FICHA NÚMERO 1576

LOCALIDADE

SEMIF

LOGRADOURO Rua Dez

Número da Ordem	REQUERIMENTO	NOME PROPRIETÁRIO	Especificação da construção	Número de Pavimentos	ÁREA COBERTA	LOTE		Número do Prédio	RUA
						Número	Quadra		
1007	17/036315	HPF Decoração de Interiores Stda	Resid.		35,40m ²	26	I	94	Rua Dez
1008	17/036317	HPF Decoração de Interiores Stda	Resid.		35,40m ²	27	I	80	Rua Dez
1009	"	" " " " " "	"		35,40m ²	27	I	82	" "
1010	17/036317	HPF Decoração de Interiores Stda	Resid.		35,40m ²	27	I	84	Rua Dez
1011	17/036318	HPF Decoração de Interiores Stda	Resid.		35,40m ²	25	I	100	Rua Dez
1012	"	" " " " " "	"		35,40m ²	25	I	102	" "
1013	17/036318	HPF Decoração de Interiores Stda	Resid.		35,40m ²	25	I	104	Rua Dez
1014	17/036497	Claudin Arquitetura e Construções Civili	Resid.		33,22m ²	24	I	110	Rua Dez
1015	"	" " " " " "	"		32,56m ²	24	I	112	" "
1016	17/036497	Claudin Arquitetura e Construções Civili Construtora DRS Investimentos e Emp.	Resid.		33,22m ²	24	I	114	Rua Dez
1017	17/039268	de negócios imobiliários Stda Construtora DRS Investimentos e Emp.	Resid.		35,90m ²	36	E	360a/01	Rua Dois
1018	17/039268	de negócios imobiliários Stda	Resid.		35,90m ²	36	E	360a/02	Rua Dois

Número da Ordem	Aprovação	GUIA		LICENÇA		PRORROGADA		VISTORIA				OBSERVAÇÕES
		Número	Data	Prazo	Válida até	Reqto	Válida até	PROVISÓRIA		DEFINITIVA		
								Reqto	Despacho	Reqto	Despacho	
1007	17/10/17	17100539 777	17/10/17	12 meses	17/10/18					vist def. pelo proc. 17/036315 Guia 17/00562225 tm 27/11/17		
1008	17/10/17	171005397 52	17/10/17	12 meses	17/10/18					vist def. pelo proc. 17/036317 Guia 17/00562204 tm 27/11/17		
1009	11	11	11	11	11	11	11	11	11	vist def. pelo proc. 17/036317 Guia 17/00562204 tm 27/11/17		
1010	17/10/17	171005397 52	17/10/17	12 meses	17/10/18					vist def. pelo proc. 17/036318 Guia 17/00562204 tm 27/11/17		
1011	17/10/17	171005397 67	17/10/17	12 meses	17/10/18					vist def. pelo proc. 17/036318 Guia 17/00562238 tm 27/11/17		
1012	11	11	11	11	11	11	11	11	11	vist def. pelo proc. 17/036318 Guia 17/00562238 tm 27/11/17		
1013	17/10/17	171005397 67	17/10/17	12 meses	17/10/18					vist def. pelo proc. 17/036318 Guia 17/00562238 tm 27/11/17		
1014	30/10/17	17100544 388	30/10/17	12 meses	30/10/18					vist def. pelo proc. 17/036497 Guia 18/00763694 tm 02/02/18		
1015	11	11	11	11	11	11	11	11	11	vist def. pelo proc. 17/036497 Guia 18/00763694 tm 02/02/18		
1016	30/10/17	17100544 388	30/10/17	12 meses	30/10/18					vist def. pelo proc. 17/036497 Guia 18/00763694 tm 02/02/18		
1017	16/10/17	17100551 409	16/10/17	Suplizações		}					ver ordem 1019 a 1022	
1018	16/10/17	17100551 409	16/10/17	Suplizações		}					ver ordem 1019 a 1022	

cancelada anotação ref. deslizações dos imóveis em questão, pois estão fora dos padrões urbanísticos vigentes; pelo proc. 17/039268 conf. parecer fl. 50 verso. tm 26/01/18

CENTRO DE DOCUMENTAÇÃO E IMAGEM INSTITUTO MILITAR DE ENGENHARIA

DISTRITO NOVA IGUAÇU

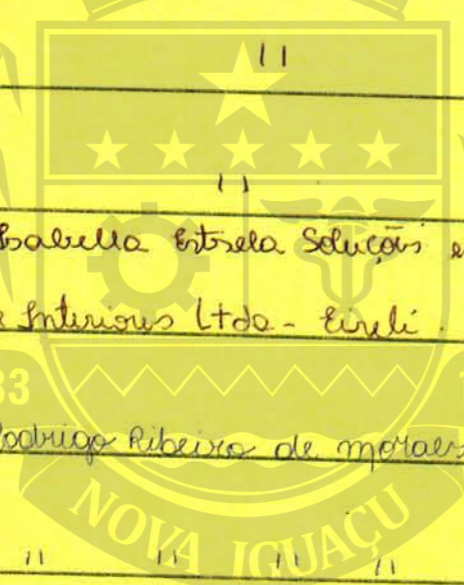
PREFEITURA DA CIDADE DE NOVA IGUAÇU
SEMUHAM

FICHA Nº 1576

LOCALIDADE

LOGRADOURO Rua Cinco

Nº da Ordem	REQUEIRIMENTO	NOME PROPRIETÁRIO	Especif. da Construção	Nº de Pavimentos	ÁREA COBERTA	LOTE		Nº do Prédio	RUA
						Nº	Quadra		
995	16/071195	Germana Pires Albuquerque de Castro Sabella Estrela Soluções em Arquitetura	Resid.		51,18 m ²	01	x	14	Rua Cinco
996	16/070162	Interiors Ltda - Eireli.	Resid.		33,55 m ²	29	B	88 c11	R. Cinco
997	16/070162	Interiors Ltda - Eireli.	Resid.		33,55 m ²	29	B	88 c12	R. Cinco
998	16/070162	Interiors Ltda - Eireli.	Resid.		33,55 m ²	29	B	88 c13	R. Cinco
999	16/070153	Interiors Ltda - Eireli.	Resid.		33,55 m ²	28	B	82 c11	R. Cinco
1000	16/070153	Interiors Ltda - Eireli.	Resid.		33,55 m ²	28	B	82 c12	R. Cinco
1001	16/070153	Interiors Ltda - Eireli.	Resid.		33,55 m ²	28	B	82 c13	R. Cinco
1002	17/017721	Rodrigo Ribeiro de Moraes Nicasio	Resid.		33,22 m ²	24	B	75	Rua Cinco
1003	17/017721	Rodrigo Ribeiro de Moraes Nicasio	Resid.		32,56 m ²	24	B	77	Rua Cinco
1004	17/017721	Rodrigo Ribeiro de Moraes Nicasio	Resid.		33,22 m ²	24	B	79	Rua Cinco
1005	17/036315	HPF Decoração de Interiores Ltda	Resid.		35,40 m ²	26	I	90	Rua Dez
1006	17/036315	HPF Decoração de Interiores Ltda	Resid.		35,40 m ²	26	I	92	Rua Dez



REGISTRO DE IMÓVEIS

Nº da Ordem	Aprovação	GUIA		LICENÇA		PRORROGADA		VISTORIA				OBSERVAÇÕES
		Nº	Data	Prazo	Valida até	Reqtº	Valida até	PROVISÓRIA		DEFINITIVA		
								Reqtº	Despacho	Reqtº	Despacho	
995	13/12/16	16100856 954	13/12/16	Legalização								ORDEN LANÇADA NO GEONICDAÇ. EM. 11/12/16
996	27/12/16	16100826 05	27/12/16	Legalização								Registro: 926.862-0.
997	"	"	"	"								"
998	27/12/16	1610086 2605	"	Legalização								Registro: 926.862-0.
999	"	1610086 2613	"	"								Registro: 926.874-0
1000	"	"	"	"								"
1001	27/12/16	1610086 2613	27/12/16	Legalização								Registro: 926.874-0.
1002	26/06/17	171004995 05	26/06/17	06 meses Op de Projeto e Sic de Const.	26/12/17							vist. def. pelo proc. 17/017721 Guia 17/00541673 em 29/09/17
1003	"	"	"	"	"							vist. def. pelo proc. 17/017721 Guia 17/00541673 em 29/09/17
1004	26/06/17	17100499 505	26/06/17	06 meses Op de Projeto e Sic de Const.	26/12/17							vist. def. pelo proc. 17/017721 Guia 17/00541673 em 29/09/17
1005	17/10/17	17100539 777	17/10/17	12 meses Op de Projeto e Sic de construção	17/10/18							vist. def. pelo proc. 17/036315 Guia 17/00562225 em 27/11/17
1006	17/10/17	1710053 977	17/10/17	12 meses Op de Projeto e Sic de construção	17/10/18							vist. def. pelo proc. 17/036315 Guia 17/00562225 em 27/11/17

ACERVO DIGITAL 1000

ORDENS LANÇADAS NO GEO.
EM. 29/12/16

CENTRO DE DOCUMENTAÇÃO E IMAGEM
INSTITUTO DE RECURSOS HUMANOS

REGISTRO DE IMÓVEIS

QUALIDADE *U. Juazeiro*

DIVISÃO DE VIAÇÃO E OBRAS - SEC. 3

ADOURO *Rua Das Massaroca*

N.º DE ORDEM	REQUERIMENTO	NOME		ESPECIF. DA CONSTRUÇÃO	N.º DE PAVIMENTOS	ÁREA COBERTA	VALOR		LOTE	N.º DO PREDIO	ANDAIM	MARQUISE	SOLEIRA	ALINHAMENTO	
		PROPRIETÁRIO	CONSTRUTOR				DO M.²	TOTAL						TESTADA	DATA
24	2.904/88	Banco Imobiliário S. A.		Arred.		25.000	692.478,00		87						
25		<i>Aprovação de projeto</i>							99						
26									111						
27									121						
28									131						
29									161						
30									171						
31									181						
32									191						
33									201						
34									211						
35									221						
36									130						
37									140						
38									150						
39									160						
40									170						
41									180						
42									190						
43									200						
44									210						
45									220						
46									230						
47									240						

Retif. para Companhia Brasileira de Habitação - (HABITA)

Edifício São Paulo

Grupo 52, 10, 1m2 cada andar com planta n.º 124/58 dm. 06/10/1960.

TR.P.A.

Continua 3/1

REGISTRO DE IMÓVEIS

APROVAÇÃO	GUIA		LICENÇA				VISTORIA				OBSERVAÇÕES	
	N.º	DATA	PRASO	VÁLIDA A	VÁLIDA ATÉ	DATA	N.º	PROVISÓRIA		DEFINITIV.		
								REQ.to	DESPACHO	REQ.to		DESPACHO

24												
25												
26												
27												
28												
29												
30												
31												
32												
33												
34												
35												
36												
37												
38												
39												
40												
41												
42												
43												
44												
45												
46												
47												

24-1-08
 25-1-08
 26-1-08
 27-1-08
 28-1-08
 29-1-08
 30-1-08
 31-1-08
 32-1-08
 33-1-08
 34-1-08
 35-1-08
 36-1-08
 37-1-08
 38-1-08
 39-1-08
 40-1-08
 41-1-08
 42-1-08
 43-1-08
 44-1-08
 45-1-08
 46-1-08
 47-1-08

4399
 1-1-08

1968
 124

CENTRO DE DOCUMENTAÇÃO E IMAGEM
 INSTITUTO MULTIDISCIPLINAR - UFRRJ

DISTRITO 1546

LOCALIDADE N. Siquacv

PREFEITURA MUNICIPAL DE N. Siquacv

DIVISÃO DE VILAÇÃO E OBRAS - SEÇÃO DE OBRAS PARTICULARES

LOGRADOURO R. Das Nascentes

N.º DE ORDEM	REQUERIMENTO	NOME		ESPECIF. DA CONSTRUÇÃO	N.º DE PAVIMENTOS	ÁREA COBERTA	VALOR		LOTE		N.º DO PREDIO	ANDARME	MARQUISE	SOLEIRA	ALINHAMENTO TESTADA
		PROPRIETÁRIO	CONSTRUTOR				DO M.²	TOTAL	N.º	QUADRA					
48	2904/68	Banco Américo de Budape	A. H.	Resid.		13082,40	692.478,00			255					
49		Aprovação de projeto								265					
50										275					
51										285					
52										295					
53										305					
54										315					
55										325					
56										31					
57										41					
58										51					
59										61					
60										71					
61										80					
62										40					
63										50					
64										60					
65										70					
66										80					
67										90					
68										100					
69										110					

Retif. para Companhia Brasileira de Habitação - (HABITA)

Sepphe Jommo

Diap 58,70m + cada unid. comp. planif. m. 121168 em. 06/04/1968

Rua das Nascentes

TIPO. H

Rua Farinha do

TIPO. H

Continua 4

REGISTRO DE IMÓVEIS

N.º	GUIA		LICENÇA		PRORROGAÇÃO		PLANTA ARQUIVADA		VISTORIA				OBSERVAÇÕES
	N.º	DATA	PRASO	VÁLIDA ATÉ	REQ.to	VÁLIDA ATÉ	DATA	N.º	PROVISÓRIA		DEFINITIVA		
									REQ.to	DESPACHO	REQ.to	DESPACHO	
50													
51													
52													
53													
54													
55													
56													
57													
58													
59													
60													
61													
62													
63													
64													
65													
66													
67													
68													
69													

22-4-68
 7399
 1-4-68

1968
 124

REGISTRO DE IMÓVEIS

DISTRITO 1546
LOCALIDADE N. Iguaçu

PREFEITURA MUNICIPAL DE

DIVISÃO DE VIAGEM E OBRAS — SEÇÃO DE OBRAS PARTICULARES

LOGRADOURO R. Das Nascentes

N.º DE ORDEM	REQUERIMENTO	NOME		ESPECIF. DA CONSTRUÇÃO	N.º DE PAVIMENTOS	ÁREA COBERTA	VALOR		LOTE		N.º DO PREDIO	ANDALME	MARQUISE	SOLEIRA	ALINHAMENTO TESTADA	
		PROPRIETÁRIO	CONSTRUTOR				DO M.²	TOTAL	N.º	QUADRA						
40	2.904/88	Banco Municipal de Crédito		Resid.		33.082,00	692,478,00			27	11	25			Para Rudiz	✓
41		aprovação de projeto										35				✓
42										94	11	45				✓
43												55			TIPO H.	✓
44												65				✓
45												75				✓
46												85			Para Rudiz	✓
47												95				✓
48												105				✓
49										12	11	115				✓
50												135				✓
51												135				✓
52												100			TIPO H.	
53												110			Para Bolívar	
54												120				
55												50				
56												60				
57												70				
58												80				
59												90			Para Bolívar	
60												100				
61												445			TIPO H.	
62												455				
63												465				

Pet. para Compendio Brasileiro de Habitação (HABITA)

Continua 5

OK

24

N.º	GUIA		LICENÇA		PRORROGAÇÃO		PLANTA ARQUIVADA		VISTORIA				OBSERVAÇÕES
	N.º	DATA	PRASO	VÁLIDA ATÉ	REQ.to	VÁLIDA ATÉ	DATA	N.º	PROVISÓRIA		DEFINITIVA		
									REQ.to	DESPACHO	REQ.to	DESPACHO	
82													
83													
84													
85													
86													
87													
88													
89													
90													
91													
92													
93													

82-89

6699
1-4-68

1968
124

1891

CENTRO DE DOCUMENTAÇÃO E IMAGEM
INSTITUTO MULTIDISCIPLINAR DE FERRO

REGISTRO DE IMÓVEIS

DISTRITO 1546

LOCALIDADE

N. Iguaçu

PREFEITURA MUNICIPAL DE

DIVISÃO DE VIAÇÃO E OBRAS — SEÇÃO DE OBRAS PARTICULARES

LOGRADOURO R. Colibri

N.º DE ORDEM	REQUERIMENTO	NOME		ESPECIF. DA CONSTRUÇÃO	N.º DE PAVIMENTOS	ÁREA COBERTA	VALOR		LOTE		N.º DO PREDIO	ANDALME	MARQUISE	SOLEIRA	ALINHAMENTO	
		PROPRIETÁRIO	CONSTRUTOR				DO M.²	TOTAL	N.º QUADRA	TESTADA					DATA	
94	1904/68	Banco Americano de Crédito S.A.		Resid.		23.022,60	192.178,00				475					TIP A
95		aprovação de projeto									485					RUA Bolibu
96											495					
97											575					
98											61					
99											71					
100											81					
101											91					
102											101					
103											196					
104											206					
105											216					
106											226					RUA Tucano
107											236					
108											246					TIPO A
109											336					
110											346					
111											354					
112											366					
113											376					
114											386					
115											396					
116											406					
117											416					

Petif. para Compensação Brasileira (HABITA)

FELIX

CARGO: 52,710 m² cada unidade. Conf. Planta. nº 104/68 em 26/01/66

Continua 6

24

APROVAÇÃO	GUIA		LICENÇA		PRORROGAÇÃO		PLANTA ARQUIVADA		VISTORIA				OBSERVAÇÕES
	N.º	DATA	PRASO	VÁLIDA ATÉ	REQ.to	VÁLIDA ATÉ	DATA	N.º	PROVISÓRIA		DEFINITIVA		
									REQ.to	DESPACHO	REQ.to	DESPACHO	
104													
105													
106													
107													
108													
109													
110													
111													
112													
113													
114													
115													
116													
117													

104
 105
 106
 107
 108
 109
 110
 111
 112
 113
 114
 115
 116
 117

68
 7399
 1-4-68

1968
 129

CENTRO DE DOCUMENTAÇÃO E IMAGEM
 INSTITUTO MULTIDISCIPLINAR - UFRRJ

DISTRITO 1586
 LOCALIDADE N. Iguaçu

PREFEITURA MUNICIPAL DE NOVA IGUAÇU
 DIVISÃO DE VIAÇÃO E OBRAS — SEÇÃO DE OBRAS PARTICULARES — LOGRADOURO

N.º DE ORDEM	REQUERIMENTO	NOME		ESPECIF. DA CONSTRUÇÃO	N.º DE PAVIMENTOS	ÁREA COBERTA	VALOR		LOTE		N.º DO PREDIO	ANDAI-ME	MAR-QUISE	SOLEIRA	ALINHAMENTO		
		PROPRIETÁRIO	CONSTRUTOR				DO M.²	TOTAL	N.º	QUADRA					TESTADA	DATA	
118	290462	Banco Americano de Crédito S.A.				13.082,00	692.478,00			226						TIPO A	
119		aprovação de projeto								436						Rua TUCANO	
120										446							
121										20						RUA BEIJA FLOR	
122										36							
123										46							
124										56							
125										66							
126										76							
127										86							
128										96							
129										106							
130										116							
131										126						RUA BEIJA FLOR	
132										136							
133										196							
134										206							
135										216							
136										226							
137										236							
138										246							
139										256							
140										266							
141										330							

Prefeitura Municipal Brasileira
 de Habitação - (HABITA)
 Felipe Junio Filho

Bloco 52, Torreleador Unimed, Comp. Planta, nº 124, 158 km 06/10/116


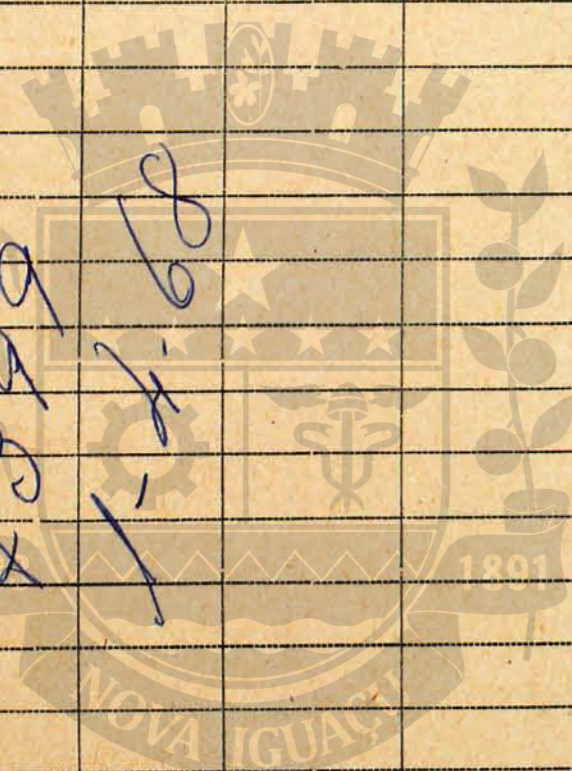
Continua #

APROVAÇÃO	LICENÇA				PRORROGAÇÃO		PLANTA ARQUIVADA		VISTORIA				OBSERVAÇÕES
	N.º	DATA	PRASO	VÁLIDA ATÉ	REQ.to	VÁLIDA ATÉ	DATA	N.º	PROVISÓRIA		DEFINITIVA		
									REQ.to	DESPACHO	REQ.to	DESPACHO	
118													
119													
121													
122													
123													
124													
125													
126													
127													
128													
129													
130													
131													
132													
133													
134													
135													
136													
137													
138													
139													
140													

125
 126
 127
 128
 129
 130
 131
 132
 133
 134
 135
 136
 137
 138
 139
 140

9999
 1-1-68

1968
 124



DISTRITO 1576
 LOCALIDADE N. Iguaçu

PREFEITURA MUNICIPAL DE NOVA IGUAÇU
 DIVISÃO DE VIAÇÃO E OBRAS — SEÇÃO DE OBRAS PARTICULARES

LOGRADOURO Vila Iguaçuana FICHA N.º 1

N.º DE ORDEM	REQUERIMENTO	NOME		ESPECIF. DA CONSTRUÇÃO	N.º DE PAVIMENTOS	ÁREA COBERTA	VALOR		LOTE		N.º DO PREDIO	ANDAIM	MARQUISE	SOLEIRA	ALINHAMENTO TESTADA
		PROPRIETÁRIO	CONSTRUTOR				DO M.²	TOTAL	N.º	QUADRA					
142	1904/88 Banco Americano de Crédito S.A.					13.000,00	692.478,00				346				RUA BEIJA FLOR
143	Approvação de projeto			Equip. 58,70m²							356				TIPO 17
144											366				
145											376				
146											386				
147											396				
148											406				
149											416				
150											426				
151											195				
152											205				
153											215				
154											225				
155											235				
156											245				
157											335				
158											345				
159											355				
160											365				
161											375				
162											385				
163											395				
164											405				
165											415				

Pet. para Comprovação Brasileira de Habitação - (HABITA)
 [Handwritten signatures and stamps]

Continua 81

SERVAÇÃO	GUIA		LICENÇA		PRORROGAÇÃO		PLANTA ARQUIVADA		PROVISÓRIA / DEFINITIVA				OBSERVAÇÕES
	N.º	DATA	PRASO	VÁLIDA ATÉ	REQ.to	VÁLIDA ATÉ	DATA	N.º	PROVISÓRIA		DEFINITIVA		
									REQ.to	DESPACHO	REQ.to	DESPACHO	
143													
144													
145													
146													
147													
148													
149													
150													
151													
152													
153													
154													
155													
156													
157													
158													
159													
160													
161													
162													
163													
164													
165													


2-68

4399

1-4-68

1968

124



CENTRO DE DOCUMENTAÇÃO E IMAGEM
INSTITUTO DE HISTÓRIA MARACÁ JERRO

REGISTRO DE IMOVEIS

DISTRITO 1576
 LOCALIDADE N. Iguaçu

PREFEITURA MUNICIPAL
 DIVISÃO DE VIAÇÃO E OBRAS — SEÇÃO DE OBRAS PARTICULARES

LOGRADOURO Vila Iguaçu

N.º DE ORDEM	REQUERIMENTO	NOME		ESPECIF. DA CONSTRUÇÃO	N.º DE PAVIMENTOS	ÁREA COBERTA	VALOR		LOTE		N.º DO PREDIO	ANDAI-ME	MAR-QUISE	SOLEI-RA	ALINHAMENTO	
		PROPRIETÁRIO	CONSTRUTOR				DO M.²	TOTAL	N.º	QUA-DRA					TESTADA	DATA
166	2904/88	Banco Américo de Cud. S.A.		Resid.		13.022,00	692,472,00			425						RUA BENJA FLOR
167										435						}
168										445						}
169										25						RUA GRAUNA
170										35						
171										45						
172										55						
173										65						
174										75						
175										85						
176										95						
177										105						
178										115						
179										125						
180										135						
181										145						
182										155						
183										165						
184										175						
185										185						
186										195						
187										205						
188										215						
189										225						
190										235						
191										245						
192										255						
193										265						
194										275						
195										285						
196										295						
197										305						
198										315						
199										325						
200										335						

Petição para Companhia Brasileira de Habitação - (HABITA)
 Construtor: [assinatura]
 Área coberta: 13.022,00 m²
 Valor total: 692.472,00

Continua 9

APROVAÇÃO	GUIA		LICENÇA		PRORROGAÇÃO		PLANTA ARQUIVADA		VISTORIA		OBSERVAÇÕES	
	N.º	DATA	PRASO	VÁLIDA ATÉ	REQ.to	VÁLIDA ATÉ	DATA	N.º	REQ.to	DESPACHO		REQ.to
167												
168												
169												
170												
171												
172												
173												
174												
175												
176												
177												
178												
179												
180												
181												
182												
183												
184												
185												
186												
187												
188												
189												

167
168
169
170
171
172
173
174
175
176
177
178
179
180
181
182
183
184
185
186
187
188
189

399
4-68

1968
184

REGISTRO DE IMOVEIS

CENTRO DE DOCUMENTAÇÃO E IMAGEM
INSTITUTO MULTIDISCIPLINAR - UFRJ

DISTRITO 1576

LOCALIDADE

PREFEITURA MUNICIPAL DE NOVA LAGUACU

DIVISÃO DE VIAÇÃO E OBRAS — SEÇÃO DE OBRAS PARTICULARES

LOGRADOURO Rua Laguarana

FICHA N.º

N.º DE ORDEM	REQUERIMENTO	NOME		ESPECIF. DA CONSTRUÇÃO	N.º DE PAVIMENTOS	ÁREA COBERTA DO M.²	VALOR TOTAL	LOTE		N.º DO PREDIO	ANDALME	MARQUISE	SOLEIRA	ALINHAMENTO		
		PROPRIETÁRIO	CONSTRUTOR					N.º	QUADRA					TESTADA		
190	190468	Banco Americano de Curitiba		Resid.		1302360	692.478,00			345					RUA GRAUNA 7	
191										355						
192										365						
193										375						
194										385						
195										395						
196										405						
197										415						
199										425						
199										26						
200										30						
201										46						
202										50						
203										60						
204										70						
205										80						
206										90						
207										106						
208										116						
209										126						
210										130						24
211										196						
212										206						
213										216						
214										1230						
214										539						

Proprietário: Banco Americano de Curitiba
 Construtor: H. A. BITA
 Endereço: Rua Laguarana, nº 124/125, em 06/01/16

Continua 10

APROVAÇÃO	GUIA		LICENÇA		PRORROGAÇÃO		PLANTA ARQUIVADA		VISTORIA				OBSERVAÇÕES
	N.º	DATA	PRASO	VÁLIDA ATÉ	REQ.to	VÁLIDA ATÉ	DATA	N.º	PROVISÓRIA		DEFINITIVA		
									REQ.to	DESPACHO	REQ.to	DESPACHO	
192													
193													
194													
195													
196													
197													
198													
199													
200													
201													
202													
203													
204													
205													
206													
207													
208													
209													
210													
211													
212													
213													

68

2-2-68

7399

1-4-68

1968

124

CENTRO DE DOCUMENTAÇÃO E IMAGEM
INSTITUTO MULTIDISCIPLINAR - UFRRJ

DISTRITO 1576

LOCALIDADE N. Iguaçu

PREFEITURA MUNICIPAL D


DIVISÃO DE VIAÇÃO E OBRAS - SEC. DE OBRAS PARTICULARES

LOGRADOURO Vila Iguaçu

N.º DE ORDEM	REQUERIMENTO	NOME		ESPECIF. DA CONSTRUÇÃO	N.º DE PAVIMENTOS	ÁREA COBERTA	VALOR		LOTE		N.º DO PREDIO	ANDAIMES	MARCUISE	SOLEIRA	ALINHAMENTO TESTADA
		PROPRIETÁRIO	CONSTRUTOR				DO M.²	TOTAL	N.º	QUADRA					
221	2904/68	Banco Americano de Curitiba S.A.		Ruad.		13.082,60	692,478,00			226					RUA GARVINEZ
222										236					
223										246					
224										256					
225										266					
226										276					
227										286					
228										296					
229										306					
230										316					
231										326					
232										336					
233										346					
234										356					
235										366					
236										376					
237										386					
										396					
										406					
										416					
										426					
										436					
										446					
										456					
										466					
										476					
										486					
										496					
										506					
										516					
										526					
										536					
										546					
										556					
										566					

221
222
223
224
225
226
227
228
229
230
231
232
233
234
235
236
237

Continua 11



REGISTRO DE IMÓVEIS

CENTRO DE DOCUMENTAÇÃO E IMAGEM INSTITUTO MULTIDISCIPLINAR

GUIA		LICENÇA		PRORROGAÇÃO		PLANTA ARQUIVADA		VISTORIA				OBSERVAÇÕES
N.º	DATA	PRASO	VÁLIDA ATÉ	PRORROGAÇÃO		DATA	N.º	PROVISÓRIA		DEFINITIVA		
				REQ.to	VÁLIDA ATÉ			REQ.to	DESPACHO	REQ.to	DESPACHO	
216												
217												
218												
219												
220												
221												
222												
223	1											
224	2											
225	2											
226	1											
227	1											
228	2											
229	2											
230	2											
231	2											
232												
233												
234												
235												
236												
237												

68

99
99
5
4-68

1968
124

CENTRO DE DOCUMENTAÇÃO E IMAGEM
INSTITUTO MULTIDISCIPLINAR - UFRRJ

DISTRITO 1546

LOCALIDADE N. Iguaçu

PREFEITURA MUNICIPAL DE NOVA GUACU

DIVISÃO DE VIAÇÃO E OBRAS — SEÇÃO DE OBRAS PARTICULARES

LOGRADOURO

Rua Iguaçuana

FICHA N.º

N.º DE ORDEM	REQUERIMENTO	NOME		ESPECIF. DA CONSTRUÇÃO	N.º DE PAVIMENTOS	ÁREA COBERTA	VALOR		LOTE		N.º DO PREDIO	ANDARME	MARQUISE	SOLEIRA	ALINHAMENTO TESTADA
		PRÓPRIETÁRIO	CONSTRUTOR				DO M.²	TOTAL	N.º	QUADRA					
238	290468	Banco Americano de Curitiba S.A.		Resid.	23.082,00		692,478,00			571	RUA CANÁRIO				
239										581					
240										591					
241										601					
242										601					
243										611				TIPO A	
244										611					
245										691					
246										540					
247										550					
248										560					
249										570					
250										580					
251										600					
252										670					
253										680					
254										690					
255										216	RUA DAS NARRÉCAS				
256										226					
257										236					
258										246					
259										256					
260										500					
261										510					

Handwritten notes:
 Aprovação de projetos
 Proprietário: Banco Americano de Curitiba S.A.
 Construtor: [Signature]
 Especificação: Resid. 23.082,00
 Área Coberta: 692,478,00
 Valor Total: 692,478,00
 Lote: 571, 581, 591, 601, 611, 691, 540, 550, 560, 570, 580, 600, 670, 680, 690, 216, 226, 236, 246, 256, 500, 510
 Alinhamento: RUA CANÁRIO, TIPO A, RUA DAS NARRÉCAS



REGISTRO DE IMÓVEIS

24

RENOVAÇÃO	GUIA		LICENÇA		PRORROGAÇÃO		PLANTA ARQUIVADA		VISTORIA				OBSERVAÇÕES
	N.º	DATA	PRASO	VÁLIDA ATÉ	REQ.to	VÁLIDA ATÉ	DATA	N.º	PROVISÓRIA		DEFINITIVA		
									REQ.to	DESPACHO	REQ.to	DESPACHO	
39													
40													
241													
242													
243													
244													
245													
246													
247													
248													
249													
250													
251													
252													
253													
254													
255													
256													
257													
258													
259													
60													

69
 6999
 1-4-68

1968
 124

333 1891

CENTRO DE DOCUMENTAÇÃO E IMAGEM
 INSTITUTO MULTIDISCIPLINAR DE PESQUISA

REGISTRO DE IMÓVEIS

DISTRITO 1546

LOCALIDADE

N. Iguaçu

PREFEITURA MUNICIPAL

DIVISÃO DE VIAÇÃO E OBRAS - SEÇÃO DE OBRAS PARTICULARES

LOGRADOURO

FICHA N.º

N.º DE ORDEM	REQUERIMENTO	NOME		ESPECIF. DA CONSTRUÇÃO	N.º DE PAVIMENTOS	ÁREA COBERTA	VALOR		LOTE		N.º DO PREDIO	ANDAIMENTE	MARQUISE	SOLEIRA	ALINHAMENTO	
		PROPRIETÁRIO	CONSTRUTOR				DO M.²	TOTAL	N.º	QUADRA					TESTADA	DATA
262	190408	Banco Amarelo de Crédito SA		Resid.		43.092,60	092.477,00				530					RUA DAS MARRECAS
263											530					
264											540					
265											550					TIPO. A
266											560					
267											570					
268											580					
269											590					
270											600					
271											610					
272											680					
273											690					
274											142					AV. PARAIZO
275											155					
276											105					
277											175					TIPO A
278											175					
279											195					
280											205					
281											215					
282											6					RUA DA VALIA
283											16					
284											26					

Retificado para Bombalua de Habitação HABITA

Quilômetro 5,7 km de cada sentido com plantio nº 121/68 em 06/01/1968

Continua 13

APROVAÇÃO	GUIA		LICENÇA		PRORROGAÇÃO		P. ON. ARQUIVADA		VISTO				OBSERVAÇÕES
	N.º	DATA	PRASO	VÁLIDA ATÉ	REQ.to	VÁLIDA ATÉ	DATA	N.º	PROVISÓRIA		DEFINITIVA		
									REQ.to	DESPACHO	REQ.to	DESPACHO	
262													
263													
264													
265													
266	g												
267													
268	o												
269													
270													
271													
272													
273	g												
274													
275													
276	g												
277													
278	g												
279													
280													
281													
282													
283													
284													

Handwritten notes in the left margin of the table, including a large bracket and the number '599'.

Handwritten notes '1968' and '124' in the middle of the table.

1833 1891

CENTRO DE DOCUMENTAÇÃO E IMAGEM

REGISTRO DE IMÓVEIS

DISTRITO 1576

LOCALIDADE

Iguacu

PREFEITURA MUNICIPAL DE JACU

DIVISÃO DE VIAÇÃO E OBRAS - SEÇÃO DE UNIDADES PARTICULARES

LOGRADOURO

Guacuarana

N.º DE ORDEM	REQUERIMENTO	NOME		ESPECIF. DA CONSTRUÇÃO	N.º DE PAVIMENTOS	ÁREA COBERTA	VALOR		LOTE		N.º DO PREDIO	ANDAR ME	MARQUISE	SOLEIRA	ALINHAMENTO TESTADA
		PROPRIETÁRIO	CONSTRUTOR				DO M.²	TOTAL	N.º	QUADRA					
285	2904/87	Banco Amigo de Bndts S.A.		Resid.		23.082,00	692.478,00			51					RUA AKURINHA
286										61					
287										71					
288										81					
289										91					TIPO A
290										111					
291										121					
292										131					
293										141					
294										431					RUA DOS PARDAIS
295										441					
296										451					
297										461					
298										471					
299										491					TIPO A
300										501					
301										511					
302										521					
303										*531					
304										535					
305										565					
306										575					
307										585					
308										230					

Retificado para bancarário HABITA

Edição de 1988

Quilô 52, 70m² cada. unid. com planta. m. 12/1/68 em oloquina

continua 14

REGISTRO DE IMÓVEIS

N.º	GUI		LICENÇA		PRORROGAÇÃO		VISTORIA		OBSERVAÇÕES				
	N.º	D. AL.	RASO	VÁLIDA ATÉ	REQ.to	VÁLIDA ATÉ	DATA	N.º		PROVISÓRIA		DEFINITIVA	
										REQ.to	DESPACHO	REQ.to	DESPACHO
86													
87													
88													
89													
90													
91													
92													
93													
94													
95													
96													
97													
98													
99													
300													
301													
302													
303													
304													
305													
306													
307													
308													

8-69
 2399
 1-4-68

1968
 124



ACERVO DIGITALIZADO
 CENTRO DE DOCUMENTAÇÃO E IMAGEM
 INSTITUTO MUNICIPAL DE REGISTRO DE IMÓVEIS

DISTRITO 1546¹⁴
 LOCALIDADE N. Iguaçu

PREFEITURA MUNICIPAL DE NOVA IGUAÇU
 DIVISÃO DE VIAÇÃO E OBRAS — SEÇÃO DE OBRAS PARTICULARES

LOGRADOURO Vila Iguaçuana

N.º DE ORDEM	REQUERIMENTO	NOME		ESPECIF. DA CONSTRUÇÃO	N.º DE PAVIMENTOS	ÁREA COBERTA	VALOR		LOTE		N.º DO PREDIO	ANDAIMENTE	MARQUISE	SOLEIRA	ALINHAMENTO		
		PROPRIETÁRIO	CONSTRUTOR				DO M.²	TOTAL	N.º	QUADRA					TESTADA	DATA	
309	290468	Banco Americano de Crédito S.A.		Resid.		13.092,60	692.478,00			240						RUA DOS PARDAIS	
310		Associação de Prof.ºs								250							
311										260							
312										270							
313										280							
314										316							
315										386							
316										396							
317										406							TIPO A
318										416							
319										490							
320										500							
321										510							
322										520							
323										530							
324										554							
325										564							
326										574							
327										584							
328										132							RUA JOÃO DE BARROS
329										120							
330										65							RUA PARAGUAI
331										75							
332										85							TIPO A

Prefeitura de Bombinhas
 Habitação HABITA I

Continua 15

APROVAÇÃO	GUIA		LICENÇA		PRORROGAÇÃO		PLANTA ARQUIVADA		VISTORIA				OBSERVAÇÕES				
	N.º	DATA	PRASO	VÁLIDA ATÉ	REQ.to	VÁLIDA ATÉ	DATA	N.º	PROVISÓRIA		DEFINITIVA						
									REQ.to	DESPACHO	REQ.to	DESPACHO					
309																	
310																	
311																	
312																	
313																	
314																	
315																	
316	68	99	4-68					1968	R4								
317																	
318																	
319																	
320																	
321	73	99	1-4-68														
322																	
323																	
324																	
325																	
326																	
327																	
328																	
329																	
330																	
331																	
332																	

CEDIM
 CENTRO DE DOCUMENTAÇÃO E IMAGEM
 INSTITUTO MULTIDISCIPLINAR DE FERRJ

15

DISTRITO 1546

LOCALIDADE N. Iguaçu

PREFEITURA MUNICIPAL DE NITÓI

DIVISÃO DE VIAÇÃO E OBRAS

SEÇÃO DE

LARES

LOGRADOURO

Vila Iguaçuana

N.º DE ORDEM	REQUERIMENTO	NOME		ESPECIF. DA CONSTRUÇÃO	N.º DE PAVIMENTOS	ÁREA COBERTA DO M.²	VALOR		LOTE		N.º DO PREDIO	ANDAIMÉ	MARQUISE	SOLEIRA	ALINHAMENTO TESTADA
		PROPRIETÁRIO	CONSTRUTOR				TOTAL	N.º QUADRA							
333	2904/68	Banco Americano de Crédito S.A.		Resid.		23.07460	692-478,00			95					RUA PARAGUAI
334										105					
335										115					
336										125					
337										135					
338										145					
339										155					
340										105					
341										175					TIPO A
342										185					
343										195					
344										205					
345										215					
346										225					
347										235					
348										245					
349										255					
350										265					
351										275					
352										285					
353										295					
354										305					
355										315					
356										325					
										335					
										345					
										355					
										365					
										375					
										385					
										395					
										405					
										415					
										425					
										435					
										445					
										455					
										465					

Rutifica do plano de habitação HABITA)

Continua 16

REGISTRO DE IMÓVEIS

CENTRO DE DOCUMENTAÇÃO E IMAGEM

N.º	GUIA		LICENÇA		PRORROGAÇÃO		CARTA ARQUIVADA		VISTORIA				OBSERVAÇÕES
	N.º	DATA	PRASO	VÁLIDA ATÉ	REQ.to	VÁLIDA ATÉ	DATA	N.º	PROVISÓRIA		DEFINITIVA		
									REQ.to	DESPACHO	REQ.to	DESPACHO	
334													
335													
336													
337													
338													
339													
340													
341	1												
342													
343	2												
344													
345	1												
346													
347													
348	2												
349	2												
350													
351													
352													
353													
354													
355													
356													

69
 1
 2
 1
 2
 2

669
 339

4-68
 1-1

1968
 124

CENTRO DE DOCUMENTAÇÃO E IMAGEM
 INSTITUTO MULTIDISCIPLINAR - UFRRJ

DISTRITO 1546
 LOCALIDADE N. Iguaçu

PREFEITURA MUNICIPAL DE NOVA IGUAÇU
 DIVISÃO DE VIAÇÃO E OBRAS — SEÇÃO DE OBRAS PARTICULARES
 LOGRADOURO Rua Iguaçu

N.º DE ORDEM	REQUERIMENTO	NOME		ESPECIF. DA CONSTRUÇÃO	N.º DE PAVIMENTOS	ÁREA COBERTA	VALOR		LOTE		N.º DO PREDIO	ANDAIM	MARQUISE	SOLEIRA	ALINHAMENTO TESTADA
		PROPRIETÁRIO	CONSTRUTOR				DO M.²	TOTAL	N.º	QUADRA					
357	2904/68	Banco Americano de Crédito	S.ª	Resid.		23.082,60	092.478,00				471				RUA COMENDADOR MELLO
358		Aprovação de projeto									491				
359											501				
360											571				
361											521				
362											531				TIPO A
363											555				
364											505				
365											575				
366											575				
367											556				
368											566				
369											576				
370											586				
371											155				RUA POMBOS
372											175				TIPO A
373											30				RUA QUATORZE
374											81				
375											57				
376											61				
377											71				
378											81				TIPO A
379											91				
380											101				

Retificado para Bombas
 Habitação HABITA

Felipe Celso

área 52,70m² cada unidade com planta m² 22118,4m² o bloco

Continua 17

N.º	GUIA		LICENÇA		PRORROGAÇÃO		PLANTA ARQUIVADA		VISTORIA				OBSERVAÇÕES
	N.º	DATA	PRASO	VÁLIDA ATÉ	REQ.to	VÁLIDA ATÉ	DATA	N.º	PROVISÓRIA		DEFINITIVA		
									REQ.to	DESPACHO	REQ.to	DESPACHO	
359													
360													
361													
362													
363													
364													
365													
366													
367													
368													
369													
370													
371													
372													
373													
374													
375													
376													
377													
378													
379													
380													

Handwritten notes in the left margin of the table, including a large bracket and the number '9' written vertically.

Handwritten notes in the center of the table, including the year '1968' and the number '124'.

833

1891

ACERVO DIGITALIZADO



CEDIM
CENTRO DE DOCUMENTAÇÃO E IMAGEM
INSTITUTO MULTIDISCIPLINAR - UFRRJ



REGISTRO DE IMÓVEIS