

<b>FICHA DE META DADOS – CEDIM 2018/1</b>	
<b>Nome da Pasta</b>	Ficha nº 1855 - Registro de Imóveis de Nova Iguaçu
<b>Autor/Instituição</b>	Subsecretaria de Urbanismo/ Secretaria Municipal de Infraestrutura da Prefeitura da Cidade de Nova Iguaçu- SEMIF/PCNI
<b>Número de Documentos</b>	02
<b>Quantidade e tipo de documentação</b>	02 Fichas
<b>Dia/ Mês/Ano</b>	Da década de 1970
<b>Formato</b>	A3
<b>Resumo</b>	A coleção reúne registros de imóveis situados no município de Nova Iguaçu a partir do ano de 1946. O acervo encontra-se depositado junto a Subsecretaria de Urbanismo/ Secretaria Municipal de Infraestrutura da Prefeitura da Cidade de Nova Iguaçu-SEMIF/PCNI. Disposta em fichas, a documentação compreende dados imobiliários como nome do proprietário, especificações técnicas, valor do imóvel e endereço. Dentre os lançamentos digitalizados alguns citam dados de construções como Shoppings, Hospitais, Escolas, Centros Comerciais e etc. As fontes são manuscritas e encontram-se em boas condições, contudo algumas destas fichas, devido ao constante manuseio, estão com as bordas deterioradas, o que dificulta a leitura de que a consultar. Esta documentação, enfim, representa mais um capítulo na história da expansão imobiliária deste município.



MINISTÉRIO DA EDUCAÇÃO  
UNIVERSIDADE FEDERAL RURAL DO RIO DE JANEIRO  
INSTITUTO MULTIDISCIPLINAR – CAMPUS NOVA IGUAÇU  
CENTRO DE DOCUMENTAÇÃO E IMAGEM



<b>Palavras-Chave</b>	Proprietário; Construtor; Logradouro; Nova Iguaçu
<b>Notas explicativas</b>	***

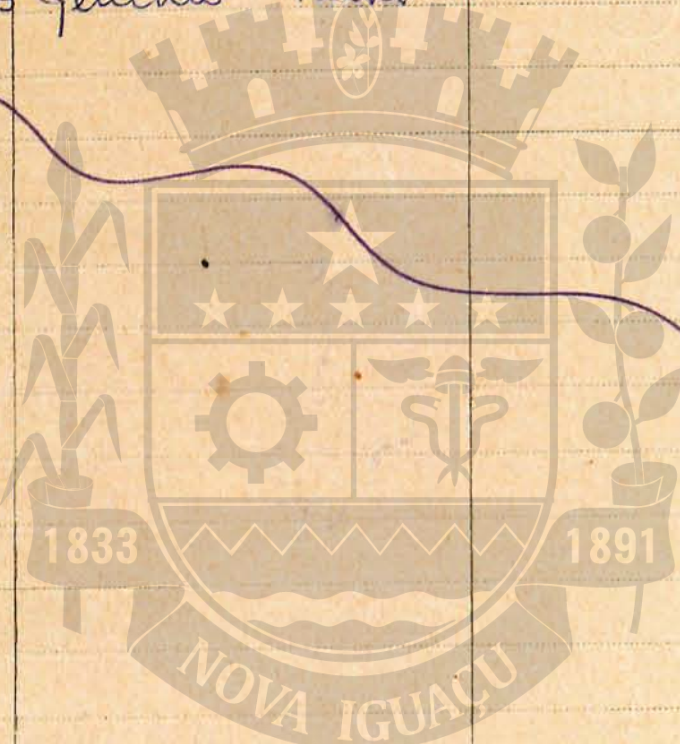


DISTRITO 1000  
LOCALIDADE Nova Iguaçu

PREFEITURA MUNICIPAL DE NOVA IGUAÇU  
DIVISÃO DE VIAÇÃO E OBRAS — SEÇÃO DE OBRAS PARTICULARES

LOGRADOURO Jorge Salomão

N.º DE ORDEM	REQUERIMENTO	NOME		ESPECIF. DA CONSTRUÇÃO	N.º DE PAVIMENTOS	ÁREA COBERTA	VALOR		LOTE		N.º DO PRÉDIO	ANDAI-ME	MAR-QUISE	SOLEIRA	ALINHAMENTO	
		PROPRIETÁRIO	CONSTRUTOR				DO M.²	TOTAL	N.º	QUADRA					TESTADA	DATA
1	11.932/72	José Machado Prado		C		55,77	448,00		9	1	103			050	12 ms	2.9.5
2	12.814/72	Seidís de Moraes Almeida	(VER OBS)	Resid.		45,00	4000	1.800,00	161		74	Rua	Est das Iguatubas			
3	983196	Nivaldo Ramos dos Santos	Seq.	II		104,30	50,00	52.50,00	4	J	49	R.	Jorge Salomão			
4	4175/77	LUIZ LUIZ HORTA MENDREDE	21 MCRISIMAR	II		41,93		41.454,00	J62		74		Est das Iguatubas			
5	05/3578/73	Geraldo Mata		Resid.		116,97	502,00	105.506,94	9	1	101		Rua Jorge Salomão			




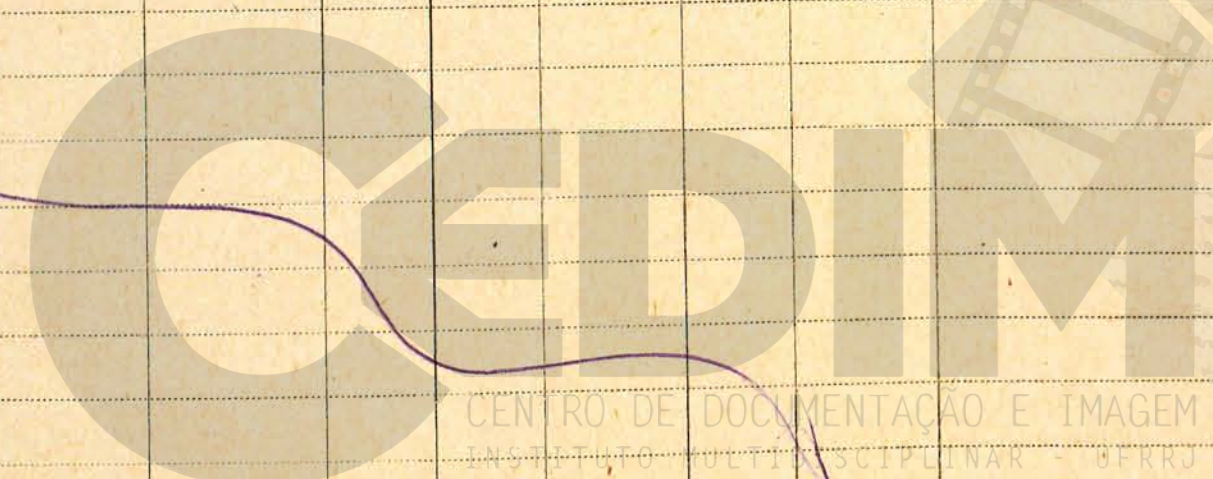
CEDIM  
CENTRO DE DOCUMENTAÇÃO E IMAGEM  
INSTITUTO MULTIDISCIPLINAR - UFRRJ

REGISTRO DE IMÓVEIS



N.º DE ORDEM	APROVAÇÃO	GUIA		LICENÇA		PRORROGAÇÃO		PLANTA ARQUIVADA		VISTORIA				OBSERVAÇÕES
		N.º	DATA	PRAZO	VÁLIDA ATÉ	REQ to	VÁLIDA ATÉ	DATA	N.º	REQ to	DESPACHO	REQ to	DESPACHO	
1	05.09.72				30.07.75									<i>Eng. Salomão</i> <i>Atualiz. Pl. Curso Eng. Horta Andreoli por 05/4175/77</i> <i>7. Série 43128/79</i>
2	13.9.72	6269	22.9.72					1972	268					
3	5.04.76													
7/	30/03/78	43.127	15/05/79		17			1979	17					
5	03/09/79	51531	30/10/79					1980	48	VISTORIA CONF. DEC. 1972.				




  
 CENTRO DE DOCUMENTAÇÃO E IMAGEM  
 INSTITUTO MULTIDISCIPLINAR - BFRRJ

REGISTRO DE IMOVEIS



ACERVO DIGITALIZADO



**CEDIM**  
CENTRO DE DOCUMENTAÇÃO E IMAGEM  
INSTITUTO MULTIDISCIPLINAR - UFRRJ



REGISTRO DE IMÓVEIS